

2016년 거제해역 어장환경조사 결과(10월 2주차)

○ 해황조사 결과

- 조사일자 : 2016. 10. 10.

- 조사자 : 수산기술사업소 거제사무소 조효종

- 조사선박 및 장비 : 가라산호 / Hydrolab DS5X

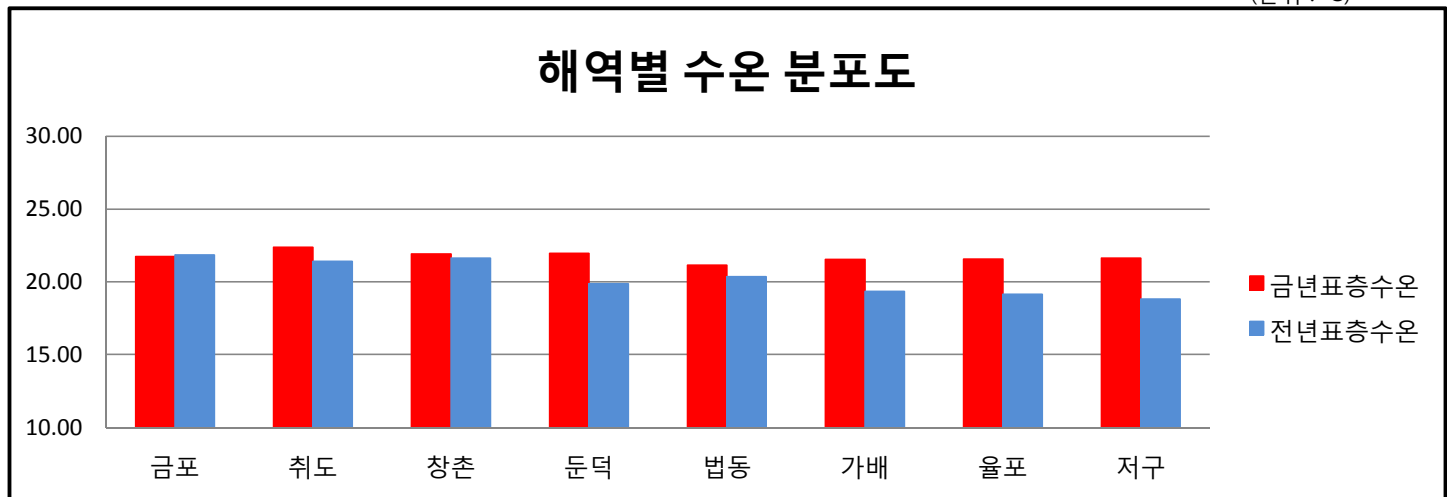
구분			수온(℃)				염분(psu)				DO(mg/ℓ)			
			금년		전년		금년		전년		금년		전년	
			표층	저층	표층	저층	표층	저층	표층	저층	표층	저층	표층	저층
거제해역	진해만	금포	21.74	23.60	21.84	21.24	27.87	30.75	31.56	31.79	8.11	3.98	7.50	5.61
		취도	22.38	23.36	21.42	20.97	29.35	31.65	31.51	32.06	6.86	1.89	6.79	2.76
		창촌	21.91	22.55	21.63	21.01	28.57	30.53	31.65	31.83	8.06	4.51	7.97	6.57
	거제만	둔덕	21.97	21.99	19.87	18.77	31.56	32.65	32.47	32.85	7.57	4.31	7.34	5.31
		법동	21.15	21.93	20.36	19.31	30.61	32.67	32.09	32.63	10.83	5.10	7.77	5.43
		가배	21.54	21.85	19.35	18.38	31.68	32.60	32.66	32.95	9.07	5.84	6.59	5.60
		울포	21.56	21.82	19.16	18.51	31.84	32.55	32.88	32.90	9.22	6.50	7.15	6.03
		저구	21.64	21.73	18.82	18.10	32.16	32.50	32.90	32.91	7.94	6.36	6.99	5.85
	최고		22.38	23.60	21.84	21.24	32.16	32.67	32.90	32.95	10.83	6.50	7.97	6.57
최저		21.15	21.73	18.82	18.10	27.87	30.53	31.51	31.79	6.86	1.89	6.59	2.76	
평균		21.74	22.35	20.31	19.54	30.46	31.99	32.22	32.49	8.46	4.81	7.26	5.40	

※ 전년자료는 어장예찰 해양조사 자료임

※ 진해만(취도 일원)해역 16m 이하 저층 빈산소 주의(1.89mg/L)
 ※ 거제관내 전역에 걸쳐 저염분(27.87~32.16psu)화되어 어장관리 주의요망
 ※ 이상해황에 따른 수산피해 최소화를 위해 환경조사정보 SMS메시지 발송

○ 조사 정점별 비교(수온)

(단위 : °C)

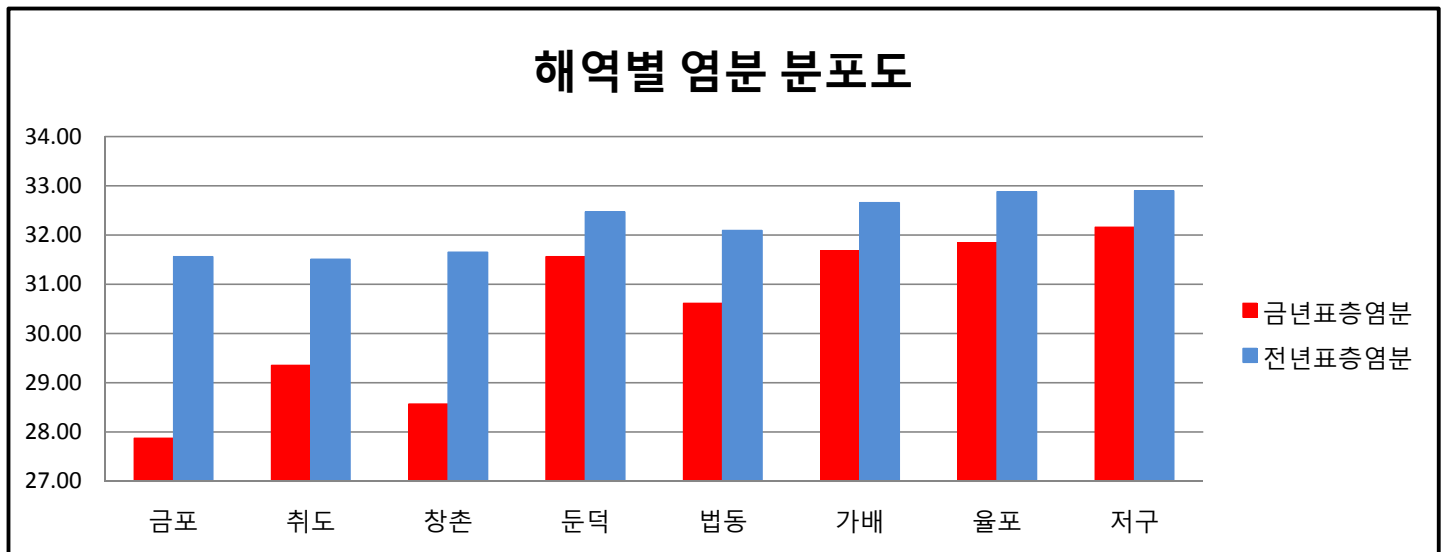


○ 표층수온 : 21.15 ~ 22.38°C (평균 21.74°C, 전년대비 1.43°C 높음)

○ 저층수온 : 21.73 ~ 23.60°C (평균 22.35°C, 전년대비 2.81°C 높음)

○ 조사 정점별 비교(염분)

(단위 : psu)

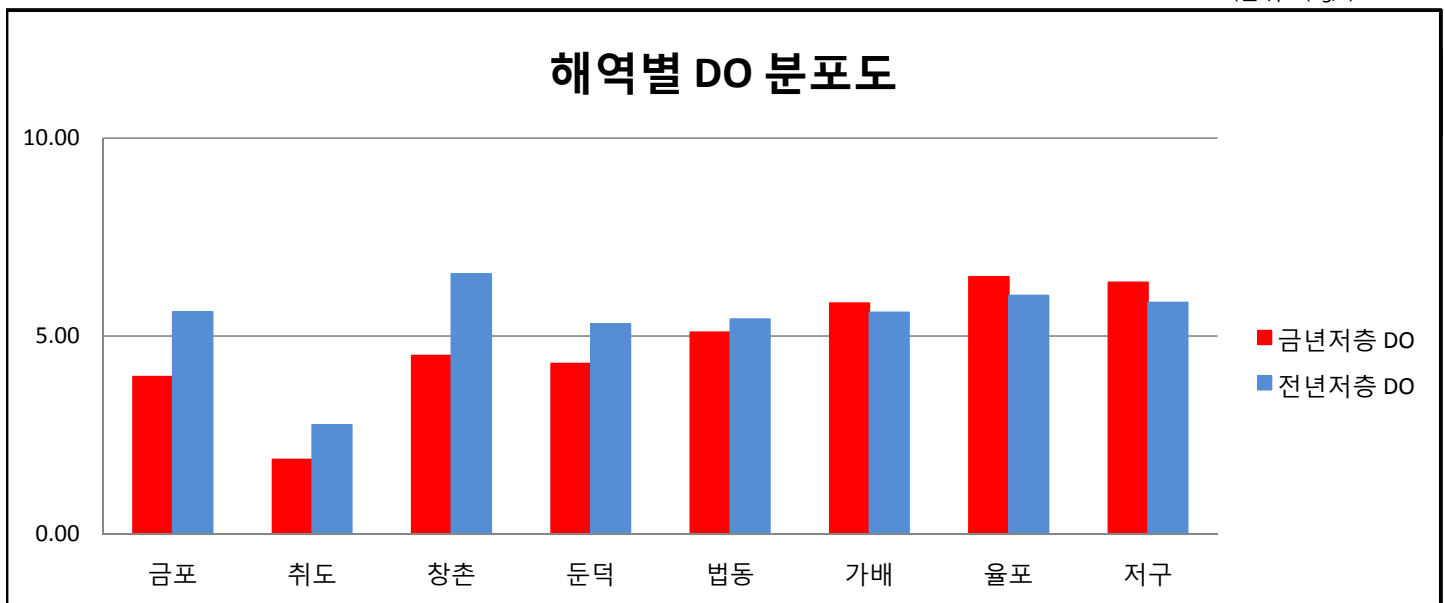


○ 표층염분 : 27.87 ~ 32.16 (평균 30.46, 전년대비 1.76 낮음)

○ 저층염분 : 30.53 ~ 32.67 (평균 31.99, 전년대비 0.50 낮음)

○ 조사 정점별 비교(DO)

(단위 : mg/l)



○ 표층DO : 6.86 ~ 10.83mg/l (평균 8.46mg/l, 전년대비 1.20mg/l 높음)

○ 저층DO : 1.89 ~ 6.50mg/l (평균 4.81mg/l, 전년대비 0.59mg/l 낮음)

※ pH, 수층별 해황(표층, 5m, 10m, 저층)에 대한 자세한 자료는 수산기술사업소 거제사무소 (담당 조효중, Tel. 055-254-3670)로 문의 바랍니다.