

활기찬 경남

행복한 도민



경상남도

www.gyeongnam.go.kr

공보

제2643호 2023. 11. 23.(목)

입 법 예 고

제2023-55호	「경상남도 관광정책자문위원회 구성 및 운영에 관한 조례」 일부개정조례안 입법예고.....	5
제2023-56호	「경상남도 사무인계인수 규칙」 일부개정안 입법예고.....	9

고 시

제2023-514호	도로구역 결정(변경), 접도구역 지정(변경) 및 지형도면(연속지적도) 고시	17
제2023-515호	통영 애조원지구 도시개발구역 개발계획(변경) 수립 고시.....	20
제2023-516호	녹십지구 대구회경지정리사업 시행계획 승인 고시.....	21
제2023-517호	합천 해인사 공공하수처리시설 설치인가 고시.....	22
제2023-518호	경상남도 유형문화재 「양산 호계리 마애여래좌상」, 「양산향교」, 경상남도 기념물 「양산 천성산 내원사 일원」, 「양산 박제상 유적. 효충사」, 「양산 신기리 지석묘」, 「양산 화제리 도요지」, 「양산 가산리 도요지」, 경상남도 문화재자료 「양산 우규동 별서」, 「양산 송담사 묘정비」 역사문화환경 보존지역 내 건축 행위 등에 관한 허용기준 고시.....	24
제2023-519호	영운항(지방어항) 어항구역 및 어항개발계획 정정 고시.....	31
제2023-520호	공유수면 점용·사용 변경허가(기간연장) 고시.....	36
제2023-521호	하천기본계획(부분변경) 고시(거창 대산천).....	37
제2023-522호	하천기본계획(부분변경)고시(산청 금서천).....	39
제2023-523호	공유수면 점용·사용 실시계획 신고 수리 고시.....	41
제2023-524호	제3종시설물의 지정·해제 고시(도 홈페이지 고시)	
제2023-525호	경상남도 발전촉진형·거점육성형 지역개발계획 변경 고시.....	42
제2023-526호	죽전지구 수리시설개보수사업 시행계획 승인 고시.....	49
제2023-530호	김해 상동스마트일반물류단지계획 변경 승인·고시.....	50
제2023-531호	옥포국가산업단지 산업단지계획 변경.....	81

공 고

제2023-2047호	공사 제한입찰경쟁 공고(긴급)(G2B 공고)	
제2023-2048호	경상남도 공익활동지원센터 운영 민간위탁 사무 성과평가 결과 공개 (도 홈페이지 공고)	
제2023-2049호	도로법 위반 체납 과태료 납부독촉 및 압류예고 공시송달 공고.....	108
제2023-2051호	2023년 제6회 경상남도 공무원노동자(현장지도단속원, 도로보수원) 체력검정 시험 합격자 및 면접일정 공고(도 홈페이지 공고)	
제2023-2052호	경상남도 관광진흥과 민간위탁사무(1건) 수탁기관 선정결과 공고 (도 홈페이지 공고)	
제2023-2053호	소액수의 견적제출 안내 공고(G2B 공고)	
제2023-2054호	소액수의 견적제출 안내 공고(G2B 공고)	
제2023-2057호	경상남도 청소 기간제노동자 채용 서류전형 합격자 및 면접시험 시행계획 공고(도 홈페이지 공고)	
제2023-2058호	시설물유지관리업 업종전환 신청에 따른 종합공사를 시공하는 건설업 등록 공고(도 홈페이지 공고)	
제2023-2059호	종합공사를 시공하는 건설업 등록말소 공고(도 홈페이지 공고)	
제2023-2060호	용역 입찰 (긴급)공고(G2B 공고)	
제2023-2061호	용역 입찰 (긴급)공고(G2B 공고)	
제2023-2062호	경남 섬 서포터즈(섬 어엿비) 모집 공고(도 홈페이지 공고)	
제2023-2063호	건설공사 안전점검 수행기관 지정 공고(도 홈페이지 공고)	
제2023-2064호	문화재수리업자 행정처분 공고(도 홈페이지 공고)	
제2023-2065호	개인정보 제3자 제공사항 공고(도 홈페이지 공고)	
제2023-2066호	경상남도보훈회관 운영 수탁기관 모집 재공고(도 홈페이지 공고)	
제2023-2067호	경상남도 건축물 미술작품 심의결과 공고.....	112
제2023-2069호	소액수의 견적제출 안내 공고(G2B 공고)	
제2023-2070호	보호수 지정해제 예정공고.....	113
제2023-2071호	종합공사를 시공하는 건설업 등록말소 공고(도 홈페이지 공고)	
제2023-2072호	매장문화재 공고.....	116
제2023-2073호	2024년 경상남도 마을기업 지원기관 모집 공고(도 홈페이지 공고)	
제2023-2074호	도로공사 시행허가 내용 공고(도 홈페이지 공고)	
제2023-2075호	부동산개발업 등록말소 공고.....	117
제2023-2077호	공사 제한입찰경쟁 공고(긴급)(G2B 공고)	

경 남 공 보

제2643호

2023. 11. 23.(목)

제2023-2078호	공사 제한입찰경쟁 공고(긴급)(G2B 공고)
제2023-2079호	소액수의 견적제출 안내 공고(G2B 공고)
제2023-2080호	제출안전 공고(도 홈페이지 공고)
제2023-2081호	용역 입찰 공고[2024년 경남 소방공무원 찾아가는 상담실 운영 용역] (G2B 공고)

알 림

창원시 고시 제2023-225호	창원도시계획시설(항만시설)사업 시행자 지정 및 실시계획 인가 고시 118
진주시 공고 제2023-2942호	진주도시계획시설(문화시설)사업 실시계획(변경)인가를 위한 공시 송달 공고..... 119
통영시 고시 제2023-160호	공유수면매립지에 관한 용도지역 지정 및 지형도면고시..... 127
사천시 고시 제2023-280호	사남화전 대지조성사업 진입도로 개설을 위한 도시계획시설 (도로: 중부 소로1-96호선)사업 실시계획변경인가 고시..... 129
사천시 고시 제2023-281호	사천도시계획시설(공간시설 남부 문화공원26(사천바다케이ابل카공원)] 사업 실시계획 변경인가 고시..... 131
밀양시 고시 제2023-292호	도시계획시설(수도공급설비: 남명가압장)사업 실시계획인가 고시 133
거제시 공고 제2023-2345호	도시계획시설(도로:중로1-26호선)사업 실시계획(변경)인가를 위한 열람 · 공고..... 135
거제시 공고 제2023-2347호	도시계획시설(항만:구조라항)사업 공사완료 공고..... 137
양산시 고시 제2023-335호	양산 도시계획시설사업 『소주동 소공원(공원70) 조성공사』 실시계획 (변경)인가 고시..... 138
양산시 고시 제2023-336호	양산도시관리계획(공간시설:공원) 결정(변경), 지형도면 고시 및 양산 도시계획시설사업 『석계3어린이공원 조성사업』 실시계획(변경) 인가..... 139
양산시 고시 제2023-337호	양산도시관리계획[문화시설, 도로] 결정(변경), 지형도면 고시 및 양산 도시계획시설사업 『양산 복합문화학습관 건립 부지조성 및 중1-30호선 정비공사』 실시계획(변경)인가..... 141
양산시 공고 제2023-3074호	양산 도시계획시설사업 『평산고지 배수지 설치 및 진입도로(소2-607호선) 개설공사』 실시계획인가를 위한 열람공고 및 사업인정에 관한 주민 등의 의견 청취 공고..... 147

경 남 공 보

제2643호

2023. 11. 23.(목)

양산시 공고 제2023-3085호	양산 도시계획시설사업 『도시계획도로 소1-15호선 개설공사』 실시 계획(변경)인가를 위한 열람 공고.....	150
양산시 공고 제2023-3089호	양산 도시계획시설사업 『신명유원지(통도환타지아) 개발사업』 실시계획 (변경)인가를 위한 열람 공고.....	152
양산시 공고 제2023-3090호	양산 도시계획시설사업 『동부산컨트리클럽 조성사업』 실시계획(변경) 인가를 위한 열람 공고.....	161
함양군 공고 제2023-1289호	함양군관리계획(시설:체육시설) 결정을 위한 공람 · 공고.....	170
경상남도보건환경연구원 공고 제2023-32호	소액수의 견적제출 안내공고(G2B 공고)	
경남도립남해대학 공고 제2023-154호	2023년 고등직업교육거점지구사업[HiVE]업무보조 인력(기간제노동자) 모집 공고(도 홈페이지 공고)	
경남도립남해대학 공고 제2023-155호	경남도립남해대학 2023년 2학기 미등록 미복학 제적자 공고(대학 홈페이지 공고)	
경남도립남해대학 공고 제2023-157호	경남도립남해대학 창업보육센터 입주자 모집 (도 홈페이지 공고)	
경남도립남해대학 공고 제2023-158호	2023년도 경남도립남해대학 육아휴직자 대체인력 기간제노동자(사무보조) 최종합격자 공고 (대학 홈페이지 공고)	
경상남도수산자원연구소 공고 제2023-47호	시험연구 부산물(조피볼락) 매각 입찰 재공고 (온비드 공고)	
경상남도수산자원연구소 공고 제2023-48호	시험연구 부산물(참돔) 매각 입찰 공고(온비드 공고)	
경상남도수산안전기술원 공고 제2023-49호	공시송달 공고 수산업경영인(어업인후계자) 선정 취소 처분 사전통지(청문실시 통지).....	173
경상남도산림환경연구원 공고 제2023-200호	소액수의 견적제출 안내공고(G2B 공고)	
경상남도농업인력자원관리원 공고 제2023-43호	불용 물품 매각 입찰 공고(온비드 공고)	
경상남도교육청 공고 제2023-497호	「경상남도교육청 행정기구 설치 조례 시행규칙」 일부개정규칙안 입법예고.....	174
경상남도교육청 공고 제2023-498호	경상남도교육감 소속 지방공무원 정원 조례 시행 규칙 일부개정규칙안 입법예고.....	181
낙동강유역환경청 고시 제2023-640호	하천점용허가 기간연장 고시.....	191

입 법 예 고

● **경상남도 입법예고 제2023-55호**

**「경상남도 관광정책자문위원회 구성 및 운영에 관한 조례」
일부개정조례안 입법예고**

「경상남도 관광정책자문위원회 구성 및 운영에 관한 조례」를 개정함에 있어 그 내용과 취지를 도민에게 미리 알려 이에 대한 의견을 듣고자 「행정절차법」 제41조 및 「경상남도 자치법규 입법예고에 관한 조례」 제4조 및 제7조1항에 따라 다음과 같이 공고합니다.

2023년 11월 23일

경 상 남 도 지 사

1. **자치법규명** : 경상남도 관광정책자문위원회 구성 및 운영에 관한 조례

2. **개정이유**

- 자치법규 부패영향평가(국민권익위원회) 개선권고 사항 반영을 위한 「경상남도 관광정책자문위원회 구성 및 운영 조례」 일부개정

3. **주요내용**

- 가. 관광정책자문위원회 외부위원 절반이상 참여보장 규정 신설(제3조)
- 나. 관광정책자문위원회 위원 연임제한 규정 신설(제4조)
- 다. 관광정책자문위원회 위원 제척·기피·회피 규정 신설(제6조) 등

4. **의견제출**

이 자치법규의 입법안에 대하여 의견이 있는 기관·단체나 개인은 2023. 12. 13.(수)까지 경상남도지사(참조 : 관광진흥과)에게 그 의견을 제출하여 주시기 바랍니다.

- 가. 예고사항에 대한 항목별 의견(찬·반 여부와 그 사유)
- 나. 성명(기관·단체의 경우에는 기관·단체명과 대표자 성명)

다. 보내실 곳 : 경상남도 관광진흥과

- 1) 주 소 : (51154) 경남 창원시 의창구 중앙대로 300(사림동)
- 2) 전 화 : 055-211-4613 (FAX : 055-211-4619)
- 3) E-mail : sjlee0626@korea.kr

붙임 경상남도 관광정책자문위원회 구성 및 운영에 관한 조례 일부개정조례안(신·구조문 대비표 포함) 1부

경상남도조례 제2023-55호

경상남도 관광정책자문위원회 구성 및 운영 조례 일부개정조례안

경상남도 관광정책자문위원회 구성 및 운영 조례 일부를 다음과 같이 개정한다.

제3조제2항 중 “호선하며, 위원은 도의회의원, 관계 공무원 및 관광에 관한 학식과 경험이 풍부한 사람 중에서 도지사가 임명 또는 위촉한다”를 “호선(互選)한다”로 하고, 같은 조에 제3항을 다음과 같이 신설한다.

③ 당연직 위원은 관광정책 업무 담당국장으로 하며, 위촉직 위원은 다음 각 호의 어느 하나에 해당하는 사람 중에서 도지사가 위촉하되, 민간위원이 전체 위원의 과반수 이상이 되도록 하여야 한다.

1. 경상남도의회 의원
2. 관광정책관련 대학교수
3. 관광정책관련 유관기관·단체의 장
4. 관광정책관련 전문가로 지식과 경험이 풍부한 사람

제4조제1항 중 “하되,”를 “하며, 한 차례만”으로 한다.

제6조의 제목 “(비밀누설금지)”를 “(위원의 제척·회피·기피 등)”으로 하고, 같은 조 제목 외의 부분을 제4항으로 하며, 같은 조에 제1항부터 제3항까지를 각각 다음과 같이 신설하고, 같은 조 제4항(중전의 제목 외의 부분) 중 “위원회의 위원”을 “위원”으로 한다.

① 위원회의 위원(이하 “위원”이라고 한다)이 다음 각 호의 어느 하나에 해당하는 경우에는 위원회의 심의·의결에서 제척(除斥)된다.

1. 위원 또는 그 배우자나 배우자이었던 사람이 해당 안건의 당사자가 되거나 그 안건의 당사자와 공동권리자 또는 공동의무자인 경우
2. 위원이 해당 안건의 당사자와 친족이거나 친족이었던 경우

경 남 공 보

제2643호

2023. 11. 23.(목)

- 3. 위원이 해당 사건에 대하여 증언, 진술, 자문, 연구, 용역 또는 감정을 한 경우
- 4. 위원이나 위원이 속한 법인이 해당 사건의 당사자의 대리인이거나 대리인이었던 경우
 - ② 당사자는 제1항에 따른 제척사유가 있거나 위원에게 공정한 심의·의결을 기대하기 어려운 사정이 있는 경우에는 위원회에 기피 신청을 할 수 있고, 위원회는 이를 의결로 결정한다. 이 경우 기피 신청의 대상자인 위원은 그 의결에 참여하지 못한다.
 - ③ 위원이 제1항 각 호에 따른 제척 사유에 해당하는 경우에는 스스로 해당 사건의 심의·의결에서 회피(回避)하여야 한다.

제7조의 제목 “(위원의 해임 및 해촉)”을 “(위원의 해촉)”으로 하고, 같은 조 각 호 외의 부분 중 “해임 및 해촉”을 “해당 위원을 해촉(解屬)”으로 하며, 같은 조 제1호부터 제3호까지를 각각 다음과 같이 하며, 같은 조에 제4호 및 제5호를 각각 다음과 같이 신설한다.

- 1. 건강상의 이유로 직무를 수행할 수 없게 된 경우
- 2. 직무와 관련된 비위사실이 있는 경우
- 3. 직무태만, 품위손상이나 그 밖의 사유로 위원으로 적합하지 않다고 인정되는 경우
- 4. 제6조제1항 각 호의 어느 하나에 해당하는데도 불구하고 회피하지 않은 경우
- 5. 위원 스스로 직무를 수행하기 어렵다는 의사를 밝히는 경우

제11조 본문 중 “위원회의 위원”을 “위원”으로 하고, 같은 조 단서 중 “그러하지 아니하다”를 “그렇지 않다”로 한다.

부 칙

이 조례는 공포한 날부터 시행한다.

신·구조문대비표

현 행	개 정 안
<p>제3조(구성) ① (생 략)</p> <p>② 위원회의 위원장은 행정부지사가 되고, 부위원장은 위원 중에서 <u>호선</u>하며, 위원은 <u>도의회의원, 관계 공무원 및 관광에 관한 학식과 경험이 풍부한 사람 중에서 도지사가 임명 또는 위촉한다.</u></p> <p><신 설></p>	<p>제3조(구성) ① (현행과 같음)</p> <p>② ----- ----- <u>호선(互選)</u>한다.</p> <p>③ <u>당연직 위원은 관광정책 업무 담당국장으로 하며, 위촉직 위원은 다음 각 호의 어느 하나에 해당하는 사람 중에서 도지사가 위촉하되, 민간위원이 전체 위원의 과반수 이상이 되도록 하여야 한다.</u></p>

경 남 공 보

제2643호

2023. 11. 23.(목)

현 행	개 정 안
<p>제4조(위원의 임기) ① 위촉위원의 임기는 2년으로 하 되, 연임할 수 있다.</p> <p>② (생 략)</p> <p>제6조(비밀누설금지) <신 설></p> <p><신 설></p> <p><신 설></p> <p>위원회의 위원은 직무상 알게 된 비밀을 누설해서는 아니 된다.</p> <p>제7조(위원의 해임 및 해촉) 도지사는 위원이 다음 각 호의 어느 하나에 해당하는 경우에는 해임 및 해촉 할 수 있다.</p> <p>1. <u>위원의 임무를 성실히 수행하지 아니한 경우</u></p> <p>2. <u>위원이 자문업무와 관련하여 취득한 기밀 등을 누 설한 경우</u></p>	<p>1. 경상남도의회 의원</p> <p>2. 관광정책관련 대학교수</p> <p>3. 관광정책관련 유관기관·단체의 장</p> <p>4. 관광정책관련 전문가로 지식과 경험이 풍부한 사람</p> <p>제4조(위원의 임기) ① ----- 하 며, 한 차례만 ---.</p> <p>② (현행과 같음)</p> <p>제6조(위원의 제척·회피·기피 등) ① 위원회의 위원 (이하 “위원”이라고 한다)이 다음 각 호의 어느 하 나에 해당하는 경우에는 위원회의 심의·의결에서 제척(除斥)된다.</p> <p>1. <u>위원 또는 그 배우자나 배우자이었던 사람이 해 당 안건의 당사자가 되거나 그 안건의 당사자와 공동권리자 또는 공동의무자인 경우</u></p> <p>2. <u>위원이 해당 안건의 당사자와 친족이거나 친족이었 던 경우</u></p> <p>3. <u>위원이 해당 안건에 대하여 증언, 진술, 자문, 연 구, 용역 또는 감정을 한 경우</u></p> <p>4. <u>위원이나 위원이 속한 법인이 해당 안건의 당사 자의 대리인이거나 대리인이었던 경우</u></p> <p>② <u>당사자는 제1항에 따른 제척사유가 있거나 위원 에게 공정한 심의·의결을 기대하기 어려운 사정이 있는 경우에는 위원회에 기피 신청을 할 수 있고, 위원회는 이를 의결로 결정한다. 이 경우 기피 신 청의 대상자인 위원은 그 의결에 참여하지 못한다.</u></p> <p>③ <u>위원이 제1항 각 호에 따른 제척 사유에 해당하 는 경우에는 스스로 해당 안건의 심의·의결에서 회 피(回避)하여야 한다.</u></p> <p>④ <u>위원-----.</u></p> <p>제7조(위원의 해촉) ----- ----- 해당 위원을 해촉(解囑)-----.</p> <p>1. <u>건강상의 이유로 직무를 수행할 수 없게 된 경우</u></p> <p>2. <u>직무와 관련된 비위사실이 있는 경우</u></p>

현 행	개 정 안
<p>3. 위원이 자문업무와 관련하여 민원을 야기한 경우</p> <p><신 설></p> <p><신 설></p> <p>제11조(수당 등) 위원회의 위원 등에 대해서는 예산의 범위에서 「경상남도 위원회 실비변상조례」에 따라 수당과 여비를 지급할 수 있다. 다만, 공무원인 위원이 그 소관 업무와 직접적으로 관련되어 위원회에 출석하는 경우에는 <u>그러하지 아니하다.</u></p>	<p>3. 직무태만, 품위손상이나 그 밖의 사유로 위원으로 적합하지 <u>않다</u>고 인정되는 경우</p> <p>4. 제6조제1항 각 호의 어느 하나에 해당하는데도 불구하고 회피하지 <u>않은</u> 경우</p> <p>5. 위원 스스로 직무를 수행하기 어렵다는 의사를 밝히는 경우</p> <p>제11조(수당 등) <u>위원</u> ----- ----- ----- ----- ----- <u>그렇지 않다.</u></p>

● **경상남도 입법예고 제2023-56호**

「경상남도 사무인계인수 규칙」 일부개정안 입법예고

「경상남도 사무인계인수 규칙」을 일부개정함에 있어 그 내용과 취지를 도민에게 미리 알려 이에 대한 의견을 듣고자 「행정절차법」 제41조 및 「경상남도 자치법규 입법예고에 관한 조례」 제4조에 따라 다음과 같이 공고합니다.

2023년 11월 23일

경 상 남 도 지 사

1. 자치법규명

- 경상남도 사무인계인수 규칙

2. 개정이유

- 조직개편, 인사발령에 따른 업무 변경시 재난대응 및 안전관리 매뉴얼의 인계인수 및 숙지

3. 주요내용

- 가. 별표 및 별지서식에 재난 및 안전 매뉴얼 추가
 - 소관분야 재난유형 및 행동매뉴얼 추가
 - 중대재해예방 관련 안전관리 매뉴얼 현황 추가
- 나. 실정에 맞지 않는 문장 및 용어 개정

4. 의견제출

이 자치법규의 입법안에 대하여 의견이 있는 기관·단체나 개인은 2023. 12. 14.까지 경상남도지사(참조 : 행정과장)에게 그 의견을 제출하여 주시기 바랍니다.

- 가. 예고사항에 대한 항목별 의견(찬·반 여부와 그 사유)
- 나. 성명(기관·단체의 경우에는 기관·단체명과 대표자 성명)
- 다. 보내실 곳 : 경상남도 행정과장
 - 1) 주 소 : (51154) 경남 창원시 의창구 중앙대로 300(사림동)
 - 2) 전 화 : 055-211-3616 (FAX : 055-211-3619)
 - 3) E-mail : sanpedro7@kroea.kr

붙임 「경상남도 사무인계인수 규칙」(안) 1부.

경상남도 규칙 제2023-56호

경상남도 사무인계인수 규칙 일부개정규칙안

경상남도 사무인계인수 규칙 일부를 다음과 같이 개정한다.

제1조 중 “도지사”를 “경상남도지사”로, “기타”를 “그 밖에”로 한다.

제2조제1항 각 호 외의 부분 본문 중 “기타”를 “그 밖에”로 하고, 같은 항 제1호부터 제3호까지를 각각 다음과 같이 하며, 같은 항 제4호를 삭제하고, 같은 항 제5호를 제4호로 하며, 같은 호(종전의 제5호) 중 “실·국·본부·과·담당관 및 팀”을 “실·국·본부·과장 및 담당관”으로, “자”를 “사람”으로 한다.

1. 경상남도지사
2. 「경상남도 행정기구 설치 조례 시행규칙」에서 정한 담당관·과장 이상의 직위에 있는 사람 및 소속기관의 장
3. 「경상남도 회계관리에 관한 규칙」에 정한 회계관계공무원

경 남 공 보

제2643호

2023. 11. 23.(목)

제3조제1항 단서 중 “직근상급 감독기관”을 “바로 위 상급감독기관”으로, “직상”을 “바로 위”로 하고, 같은 조 제2항 중 “기타”를 “그 밖에”로 하며, 같은 조 제3항 중 “및 팀 내”를 “내”로 한다.

제5조 중 “잔여 1부는 당해기관”을 “나머지 1부는 해당기관”으로 한다.

제6조 중 “직근상급감독기관”을 “바로 위 상급감독기관”으로 한다.

제7조제1항 본문 및 같은 조 제3항 중 “담당관·과장 및 팀장”을 각각 “담당관·과장”으로 하고, 같은 조 제4항 중 “대책 기타”를 “대책, 그 밖에”로 한다.

제8조제1항 중 “흠의”를 “흠결의”로, “흠이”를 “흠결이”로 한다.

제9조제1항 및 제3항 중 “직근”을 각각 “바로 위”로 한다.

제10조제2항 중 “당해”를 “해당”으로 한다.

별표1을 별지와 같이 한다.

별지서식 중 제30호서식을 별지와 같이 하고, 제32호서식, 제33호서식을 별지와 같이 신설한다.

부 칙

이 규칙은 공포한 날부터 시행한다.

<별지>

[별표 1]

사무인계인수사항

항	목
1.	시정방침(전임자)
2.	기구조직현황
3.	정·현원조서
3-1	정·현원표
3-2	직급별 정·현원표
4.	사무분장표
5.	역점추진업무목록
6.	중요지시사항목록(대통령, 총리, 장관, 지사등)
7.	중요 미결업무 조서
8.	공약사업중 미결사업 현황
9.	요 계속추진대상업무 조서
10.	기획 및 현안중인 사항
11.	소송 계류중인 사항
12.	관인, 공인목록

항	목
13.	보존문서 목록
14.	비밀소유 현황
15.	서류 및 장부목록
16.	관사 비품목록
16-1	관사 비품목록
16-2	사무용 비품목록
16-3	도서목록
17.	중요 소모품목록
18.	장비목록
18-1	행정장비목록
18-2	건설 기타장비목록
19.	차량목록
20.	재고 물품조서
20-1	유류 수불조서
20-2	약품 수급조서
20-3	양곡 수불현계표
20-4	기타 자재수급조서
21.	비축물자 수급조서
22.	재산조서
23.	채권, 채무조서
23-1	채권조서
23-2	채무조서
24.	세입세출 예산현계표
24-1	세입예산 현계표
24-2	세출예산 현계표
24-3	국비세출예산 현계표
25.	세입세출외 현금 수지현계표
26.	지방교부세 수불현계표
27.	적립금 조서
28.	유가증권 수불현계표
29.	보조금 수지현계표
30.	임시 일상경비 수지현계표
31.	당면 주요문제점 및 조치의견
32.	소관분야 재난유형 및 행동매뉴얼 현황
33.	중대재해예방 관련 안전관리 매뉴얼 현황
34.	기타 필요하다고 인정되는 사항

경 남 공 보

제2643호

2023. 11. 23.(목)

[별지 서식]

< 30호서식 >

입시일상경비수지현계표

교 부(지출)				정 산			지 출 과 목	
일자	금액	목적	출납공무원	일자	금액	과부족액	세 항	목

위와 같이 상위 없음을 확인함.

20

확인자 직위 직급 성명 ①

< 32호서식 >

소관분야 재난유형 및 행동매뉴얼 현황

재난유형	행동매뉴얼	비 고

* 재난유형별 재난안전대책본부 구성 및 협업기능반 역할 : 별첨

위와 같이 상위 없음을 확인함.

20

확 인 자 : 직위 직급 성명 ①

< 33호서식 >

중대재해예방 관련 안전관리 매뉴얼 현황

소관부서	현업업무	안전 관리 매뉴얼명	비 고

위와 같이 상위 없음을 확인함.

20

확 인 자 : 직위 직급 성명 ①

신·구조문 대비표

현 행	개 정 안
<p>제1조(목적) 이 규칙은 「지방자치법」 제119조 및 같은 법 시행령 제64조부터 제68조까지의 규정에 따른 <u>도지사</u>의 사무인계인수와 그 소속기관의 장 및 보조기관 등의 사무인계인수에 관한 기준 및 절차와 <u>기타</u> 필요한 사항을 규정함으로써 책임한계를 명확히 하고 시책추진의 일관성을 유지하게 함을 목적으로 한다.</p>	<p>제1조(목적) ----- ----- <u>경상남도지사</u>----- ----- <u>그 밖에</u> ----- -----</p>
<p>제2조(적용범위) ① 이 규칙은 다음 각 호의 자가 퇴직·휴직 또는 전보되는 경우와 <u>기타</u> 사유로 1월 이상 그 직무를 담당할 수 없게 된 경우에 적용한다. 다만, 6월 미만의 국내출장으로 인한 경우에는 예외로 할 수 있다.</p> <p>1. <u>도지사</u></p> <p>2. 직제규칙과 담당관 및 과규칙에서 정한 과장 이상의 <u>직위에 있는 자</u></p> <p>3. 소속기관의 장 및 과장 이상의 직위에 있는 자</p> <p>4. <u>도재무회계규칙에 정한 출납사무 담당자</u></p> <p>5. 소속기관의 장 또는 <u>실·국·본부·과·담당관 및 팀</u>이 업무성질상 특별히 책임의 소재를 명확히 할 필요가 있다고 인정하는 <u>자</u></p> <p>② (생 략)</p>	<p>제2조(적용범위) ① ----- ----- <u>그 밖에</u> ----- -----</p> <p>1. <u>경상남도지사</u></p> <p>2. 「경상남도 행정기구 설치 조례 시행규칙」에서 정한 <u>담당관·과장 이상의 직위에 있는 사람 및 소속기관의 장</u></p> <p>3. 「경상남도 회계관리에 관한 규칙」에 정한 <u>회계관계공무원</u></p> <p><삭 제></p> <p>4. ----- <u>실·국·본부·과장 및 담당관</u>----- ----- <u>사람</u>-----</p> <p>② (현행과 같음)</p>
<p>제3조(사무의 인계인수) ① 제2조에 해당하는 자는 사무인계사유 발생일로부터 7일 이내에 별표에 해당하는 사항을 후임자에게 인계하여야 한다. 다만, 위 기일 내에 인계인수를 마칠수 없는 사정이 있을 때에는 인계인수 예정일자와 그 사유를 첨부하여 <u>직근상급 감독기관</u>(소속기관의 장 및 보조기관의 경우에는 <u>직상</u> 감독자를 말한다. 이하 같다)에 보고하여야 한다.</p> <p>② 후임자가 미정일 경우나, <u>기타</u> 다른 특별한 사유로 인하여 후임자에게 사무를 인계할 수 없는 사정이 있을 때에는 그 직무를 대리하는 자에게 인계하여야 하고 대리자는 후임자가 사무를 인수할 수 있게 된 때에 즉시 이를 인계하여야 한다.</p> <p>③ 같은 실·국·본부·과 및 <u>팀</u> 내에서 상·하급자가 동시에 사무를 인계하여야 할 사유가 발생하였을 때에는 하급자의 사무인계인수는 상급자의 인계인수로 서로 같음할 수 있다.</p>	<p>제3조(사무의 인계인수) ① ----- ----- ----- <u>바로 위 상급감독기관</u>----- <u>바로 위</u>----- -----</p> <p>② ----- <u>그 밖에</u> ----- -----</p> <p>③ ----- <u>내</u>----- -----</p>
<p>제5조(인계인수서 작성부수) 사무인계인수서는 3부를 작성하여 인계자와 인수자가 각 1부씩 소지하고 <u>잔여 1부</u>는 <u>당해기관</u> 또는 부서에 보관하여야 한다.</p>	<p>제5조(인계인수서 작성부수) ----- ----- <u>나머지</u>----- <u>1부는 해당기관</u>-----</p>

경 남 공 보

제2643호

2023. 11. 23.(목)

현 행	개 정 안
제6조(인계인수결과 보고) 사무의 인수자는 사무인계인수를 마친 후 7일 이내에 인계인수서의 부분을 첨부하여 <u>직근상급감독기관</u> 에 보고하여야 한다.	제6조(인계인수결과 보고) ----- ----- <u>바로 위 상급감독기관</u> -----.
제7조(사무인계서 작성단위) ① <u>담당관·과장 및 팀장</u> 이상의 사무인계인수서는 담당관실 또는 과단위로 작성하여야 한다. 다만, 과가 없는 경우에는 업무소관 편제단위로 작성한다. ② (생략) ③ 사무인계인수서에는 항목별로 사실을 확인·날인하여야 하며, 확인자는 소관 <u>담당관·과장 및 팀장</u> 또는 작성자가 된다. ④ 제3항에 의한 확인자는 확인사항에 대하여 문제점이 있다고 인정할 경우에는 그 사실과 원인, <u>대책</u> 기타 참고사항 등을 명백히 기재하여야 한다.	제7조(사무인계서 작성단위) ① <u>담당관·과장</u> ----- ----- ----- ② (현행과 같음) ③ ----- <u>담당관·과장</u> ----- ----- ④ ----- <u>대책, 그 밖에</u> -----.
제8조(사무인계인수의 입회) ① 사무의 인계인수를 할 때에는 반드시 입회자를 두어야 하며, 입회자는 인계인수가 끝난 즉시 인계인수서의 <u>흡의</u> 유무를 확인하여 <u>흡의</u> 있을 경우에는 필요한 조치를 한 후 날인하여야 한다. ② (생략)	제8조(사무인계인수의 입회) ① ----- ----- <u>흡결의</u> ----- - <u>흡결의</u> ----- ----- ② (현행과 같음)
제9조(사무인계인수 거부) ① 사무인계인수를 하여야 할 당사자가 정당한 사유없이 그 인계인수를 거부할 때에는 지체없이 <u>직근</u> 상급감독기관에 보고한 후 그 지시에 따라 인계인수를 하여야 한다. ② (생략) ③ 제2항의 경우 인계자가 그 지정 또는 보완을 거부할 때에는 그 사유를 명시하여 <u>직근</u> 상급감독기관에 보고한 후 그 지시에 따라 인계인수를 하여야 한다.	제9조(사무인계인수 거부) ① ----- ----- <u>바로 위</u> ----- ----- ② (현행과 같음) ③ ----- <u>바로 위</u> -----.
제10조(기구의 통폐합 및 구역변경의 사무인계) ① (생략) ② 경상남도 내에 있어서 기구의 통폐합이나 관장업무의 변경 또는 구역변경이 있을 때에는 <u>당해</u> 기구와 업무변경담당 실·과 및 구역변경기관별로 인계인수를 하여야 한다. ③ (생략)	제10조(기구의 통폐합 및 구역변경의 사무인계) ① (현행과 같음) ② ----- <u>해당</u> ----- ----- ③ (현행과 같음)
【별표1】 사무인계인수사항 30. 임시 <u>전도자급</u> 수지현계표 31. (생략) 32. <신 설> 33. <신 설> 34. (32→34로 변경)	【별표1】 사무인계인수사항 30. 임시 <u>일상경비</u> 수지현계표 31. (현행과 같음) 32. <u>소관분야 재난유형 및 행동매뉴얼 현황</u> 33. <u>중대재해예방 관련 안전관리 매뉴얼 현황</u> 34. 기타 필요하다고 인정되는 사항

경 남 공 보

제2643호

2023. 11. 23.(목)

현 행	개 정 안
<p>【별지서식】 <30호 서식> 임시 <u>전도자급</u> 수지현계표 <31호 서식> (생 략) <32호 서식> <신 설> <33호 서식> <신 설> <34호 서식> (32호→34호로 변경)</p>	<p>【별지서식】 <30호 서식> 임시 <u>일상경비</u> 수지현계표 <31호 서식> (현황과 같음) <32호 서식> <u>소관분야 재난유형 및 행동매뉴얼</u> 현황 <33호 서식> <u>중대재해예방 관련 안전관리 매뉴얼</u> 현황 <34호 서식> 기타 필요하다고 인정되는 사항</p>

고 시

● 경상남도 고시 제2023-514호

도로구역 결정(변경), 접도구역 지정(변경) 및 지형도면(연속지적도) 고시

「도로법」 제25조제3항 및 제40조제2항에 따라 도로구역 결정(변경) 및 접도구역 지정(변경) 고시하고, 「토지이용규제 기본법」 제8조에 따라 지형도면(연속지적도)을 아래와 같이 고시합니다.

2023년 11월 23일

경 상 남 도 지 사

1. 도로구역 결정(변경) 및 접도구역 지정(변경) 내용

가. 도로구역 결정(변경) 내용

① 구분	② 종류	③ 노선번호	④ 노선명	⑤ 위치	⑥ 면적	⑦ 기점	⑧ 종점	⑨ 주요 통과지	⑩ 총연장km
기정	지방도	1007호선	집현~	경남 진주시 집현면 봉강리 일원	-	진주시 집현면 봉강리 산 190	진주시 집현면 봉강리 산 190	-	0.094
변경	지방도	1049호선	집현~	경남 진주시 집현면 봉강리 일원	2,308㎡	진주시 집현면 봉강리 산 190	진주시 집현면 봉강리 산 190	-	0.094

- 1). 도로구역 결정변경 또는 폐지 사유: 지1049호 사천 탐리지구 굴곡도로 개량사업
- 2). 해당 도로공사의 사업 시행기간 : 2023.07 ~ 2024.01.
- 3). 수용 또는 사용할 토지의 세목 : 별 첨

나. 접도구역 지정(변경) 내용 : 변경없음

2. 도면의 열람기간 및 열람장소:

- 1). 열람기간 : 고시일로부터 30일간
- 2). 열람장소 : 경상남도 도로관리사업소 진주지소, 진주시 도로과

첨부서류 도로구역과 지적이 표시된 지형도면

위 치 도

위치도

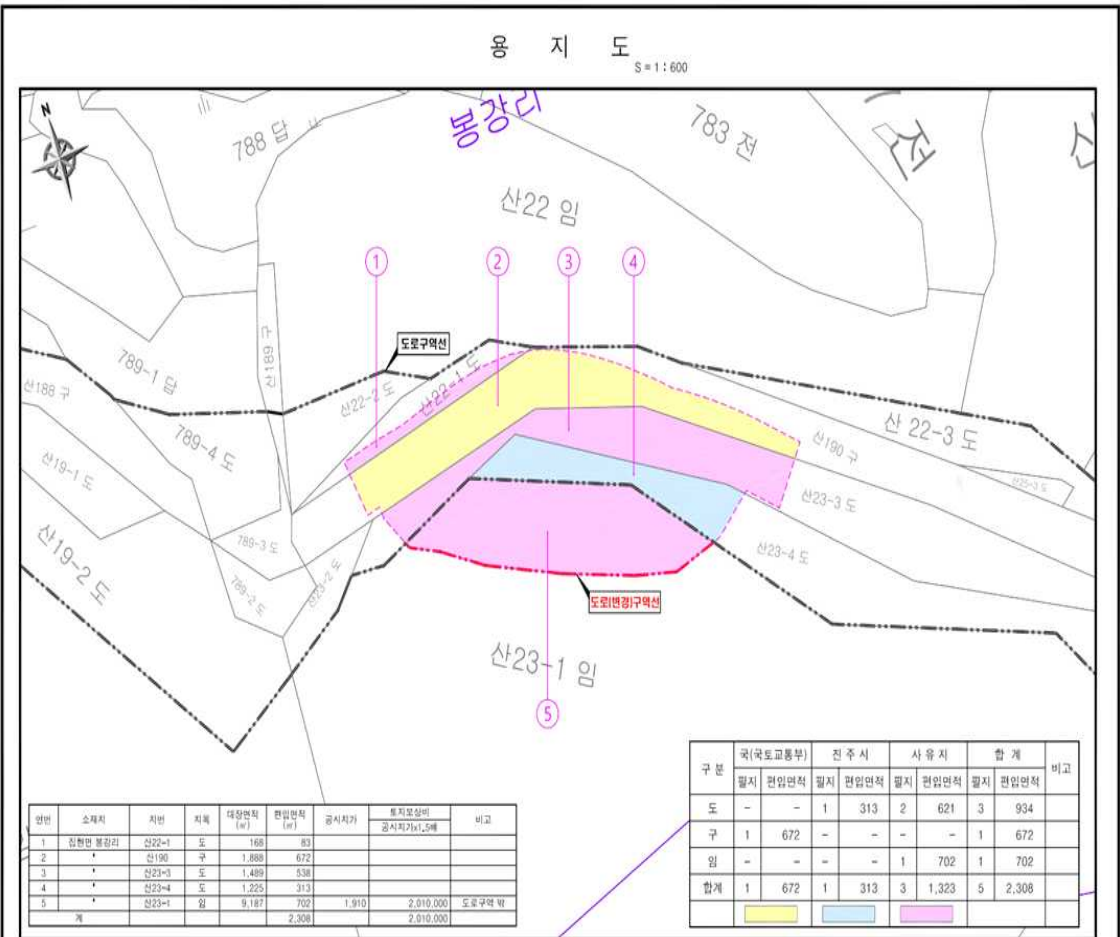


[별첨1]

편입토지 조서

연번	소재지 (진주시 집현면)	지번	지목	면적(m ²)		소유자		비고
				지적	편입	성명	주소	
1	봉강리	산22-1	도	168	83	정증이	진주시 대평면 상촌리	
2	봉강리	산190	구	1,888	672	국(국토교통부)		
3	봉강리	산23-3	도	1,489	538	정증이	진주시 대평면 상촌리	
4	봉강리	산23-4	도	1,225	313	진주시		
5	봉강리	산23-1	임	9,187	702	정상원	부산시 남구 대연동 285-12	
소 계				13,957	2,308			

[별첨2]



● 경상남도 고시 제2023-515호

통영 애조원지구 도시개발구역 개발계획(변경) 수립 고시

경상남도 고시 제2013-611호(2012. 12. 26)로 도시개발구역 지정 및 개발계획 수립 고시되고, 경상남도 고시 제2015-423호(2015. 10. 1), 경상남도 고시 제2016-382호(2016. 10. 20), 경상남도 고시 제2017-31호(2017. 2. 2.), 경상남도 고시 제2019-125호(2019. 4. 18), 경상남도 고시 제2020-564호(2020. 11. 19), 경상남도 고시 제2021-571호(2021. 11. 11)로 개발계획 변경 및 실시계획 변경 인가 고시된 통영 애조원지구 도시개발구역에 대하여 「도시개발법」 제4조 규정에 따라 개발계획을 변경 수립하고, 같은 법 제9조에 따라 고시합니다.

2023년 11월 23일

경 상 남 도 지 사

1. 도시개발구역의 명칭(변경없음)

- 통영 애조원지구 도시개발구역

2. 도시개발구역의 위치 및 면적(변경없음)

- 위 치 : 통영시 광도면 죽림리 703번지 일원
- 면 적 : 210,647.8㎡

3. 도시개발구역의 지정 목적(변경없음)

- 통영시 관문격인 광도면 죽림리 애조마을은 한센인 집성마을로 형성되어 기반시설이 열악하고 노후불량 건물 및 공가방지 등 도시미관 및 주거환경 개선이 절실히 요구되는 지역으로 효율적 토지이용 및 계획적 정비를 통하여 쾌적한 주거환경을 조성하고자 함

4. 도시개발사업의 시행자(변경없음)

- 제안자 : 주식회사 무전도시개발
- 주 소 : 경상남도 통영시 원문로97(무전동)

5. 도시개발사업의 시행기간 및 시행방법(변경)

- 시행기간(변경)
 - (당초) 2013. 12. 26 ~ 2023. 12. 31
 - (변경) 2013. 12. 26 ~ 2025. 12. 31(중 24개월)
 - ※ 변경사유 : 문화재 보존 조치 등으로 인한 공사 중지로 사업기간 연장
- 시행방법 : 수용 또는 사용방식(변경없음)

6. 토지이용계획 및 기반시설계획(변경없음) : 생략

7. 토지 등의 세목과 그 소유자 및 공익사업을 위한 토지 등의 취득 및 보상에 관한 법률 제2조 제5호의 규정에 의한 관계인의 성명·주소(변경없음) : 생략

8. 관계도서의 열람방법(변경없음)

- 「도시개발법」 제9조에 따라 관계도면의 게재는 생략하고, 관련도서는 통영시청(도시과)에 비치하여 일반인에게 열람토록 함

9. 도시관리계획에 관한 사항(변경없음) : 생략

● 경상남도 고시 제2023-516호

녹습지구 대구획경지정리사업 시행계획 승인 고시

합천군에서 시행할 「녹습지구 대구획경지정리사업」에 대하여 농어촌정비법 제9조의 규정에 의하여 시행계획 승인하고 같은법 시행령 제82조 규정에 의거 다음과 같이 고시합니다.

2023년 11월 23일

경 상 남 도 지 사

1. 사업의 목적 : 영농기반 조성으로 토지 및 노동의 생산성 증대와 농지 및 수자원의 효율적 이용, 보전,관리기반조성

2. 사업의 내용 및 구역

가. 사업의 내용

- 정지공사 99필지(장변80~100m×단변 30~50m)
- 평야부 (36조 L=10,807m)
 - 용수로 18조 L=5,613m
 - 용수지선 2조 2,572m, 용수지거 16조 3,041m,

- 배수로 18조 L=5,194m
- 배수지선 3조 3,077m, 배수지거 15조 2,117m
- 농로 1조 L=57m

부대공사

- 부대공사 1식

나. 사업의 구역 : 경상남도 합천군 용주면 손목,평산,용지,성산리 일원

3. 사업비 소요액 : 5,097,000천원

4. 사업예정기간 : 2023. 11 ~ 2025. 12.(3개년)

5. 사업의 효과 : 영농편의 향상 및 농업생산성 증대

6. 사업시행자 : 합천군수

7. 위·수탁자 : 한국농어촌공사 합천지사

8. 수용 또는 사용할 토지세목조서 : 해당없음

9. 관계도서의 비치 및 열람장소 : 관계도서는 한국농어촌공사 합천지사 농어촌사업부(전화 055-930-8287)에 비치하고 있으니 이해 관계인은 열람하시기 바랍니다.

● **경상남도 고시 제2023-517호**

합천 해인사 공공하수처리시설 설치인가 고시

하수도법 제11조제7항 및 같은 법 시행령 제8조의 규정에 따라 공공하수도 설치사업 (변경)인가 사항을 다음과 같이 고시합니다.

2023년 11월 23일

경 상 남 도 지 사

경 남 공 보

제2643호

2023. 11. 23.(목)

1. 인가내용

사 업 의 목 적		합천군 하수도정비기본계획에 따라 가야면 치인리 일원에서 발생하는 하수를 적정처리하여 방류하천의 수질오염 방지와 지역주민 생활환경 개선에 기여		
시 설 의 명 칭		합천 해인사 공공하수처리시설		
사업시행자	주 소	합천군 합천읍 동서로119		
	성 명	합천군수		
사업시행지	위 치	합천군 가야면 치인리 산13번지 일원		
	처리장면적	842㎡		
시 설 용 량		400㎡/일 증설 (300 → 700㎡/일)	처리공법	H-SBR공법
처리구역		0.119km ²		
사 업 시 행 기 간		2023년 ~ 2025년(24개월)		

2. 수용 또는 사용할 토지조서

시설명	토지 소재지		지목	대장상의 면적(㎡)	편 입 면적(㎡)	소 유 자	
	군, 면, 리	지번				주 소	성 명
합천 해인사 공공하수처리 시설	합천군 가야면 치인리	산12	임	14,985	46	-	대한불교조계종해인사
		산20-1	도	23,484	168	-	국(국토교통부)
		산13	임	16,860	628	-	대한불교조계종해인사
합 계		-	-	55,329	842		

※ 인가와 관련한 관계도서 열람기관 : 합천군 상하수도과(055-930-3329)

● 경상남도 고시 제2023-518호

경상남도 유형문화재 「양산 호계리 마에여래좌상」, 「양산향교」, 경상남도 기념물 「양산 천성산 내 원사 일원」, 「양산 박제상 유적. 효충사」, 「양산 신기리 지석묘」, 「양산 화제리 도요지」, 「양산 가산리 도요지」, 경상남도 문화재자료 「양산 우규동 별서」, 「양산 송담사 묘정비」, 역사문화환경 보존지역 내 건축행위 등에 관한 허용기준 고시

「문화재보호법」 제13조, 「경상남도 문화재보호 조례」 제25조 및 「토지이용규제 기본법」 제8조에 따라 경상남도 문화재 역사문화환경 보존지역 내 건축행위 등에 관한 허용기준을 다음과 같이 고시합니다.

2023년 11월 23일

경 상 남 도 지 사

1. 고시명 : 경상남도 유형문화재 「양산 호계리 마에여래좌상」, 「양산향교」, 경상남도 기념물 「양산 천성산 내원사 일원」, 「양산 박제상 유적. 효충사」, 「양산 신기리 지석묘」, 「양산 화제리 도요지」, 「양산 가산리 도요지」, 경상남도 문화재자료 「양산 우규동 별서」, 「양산 송담사 묘정비」, 역사문화환경 보존지역 내 건축행위 등에 관한 허용기준 고시

2. 고시사항

가. 대상 문화재

연번	지정종별	지정명칭	소재지	비고
계		9개소		
1	유형문화재	양산 호계리 마에여래좌상	경상남도 양산시 호계동 산55-3 외	
2	유형문화재	양산향교	경상남도 양산시 교동 198	
3	기념물	양산 천성산 내원사 일원	경상남도 양산시 하북면 용연리 1 외	
4	기념물	양산 박제상 유적. 효충사	경상남도 양산시 상북면 소토리 1168 외	
5	기념물	양산 신기리 지석묘	경상남도 양산시 신기동 446-1	
6	기념물	양산 화제리 도요지	경상남도 양산시 원동면 화제리 1296-1 외	
7	기념물	양산 가산리 도요지	경상남도 양산시 동면 가산리 산43 외	
8	문화재자료	양산 우규동 별서	경상남도 양산시 어곡동 산337 외	
9	문화재자료	양산 송담사 묘정비	경상남도 양산시 물금읍 가촌서2길 14-13	

나. 관련근거

- 「문화재보호법」 제13조, 제35조제1항제2호
- 「문화재보호법 시행령」 제21조의2제2항
- 「문화재보호법 시행규칙」 제2조의2
- 「경상남도 문화재보호 조례」 제25조

다. 기준의 적용

- 본 허용기준은 「문화재보호법」 제13조제5항 및 제7항과 같은 법 시행령 제21조의2제2항제1호, 「경상남도 문화재보호 조례」 제30조에 대한 행위를 대상으로 한정하며, 그 이외의 사항에 대해서는 현행과 같은 도지정문화재 현상변경 등 허가절차에 따라 처리함.
- 본 허용기준 범위 내의 행위는 「문화재보호법」 제13조제2항 및 제7항에 따른 역사문화환경 보존지역의 문화재 보존 영향 검토를 생략하고, 시·군에서 자체 처리함

라. 역사문화환경 보존지역 내 건축행위 등에 관한 허용기준 : [붙임]

- 경상남도 홈페이지(<https://www.gyeongnam.go.kr>) : 경남소식→공고→고시고시 참조
- 문화재공간정보서비스(<http://gis-heritage.go.kr>) : 문화재 검색→고시이력 참조

3. 기준시행일 : 고시일

4. 연락처

가. 경상남도청 문화관광체육국 문화유산과 : 전화 055-211-4554, 팩스 055-211-4559

- 주소 : 경상남도 창원시 의창구 중앙대로 300

나. 양산시청 문화관광과 : 055-392-3553, 팩스 : 055-392-2549

- 주소 : 경상남도 양산시 중앙로 39

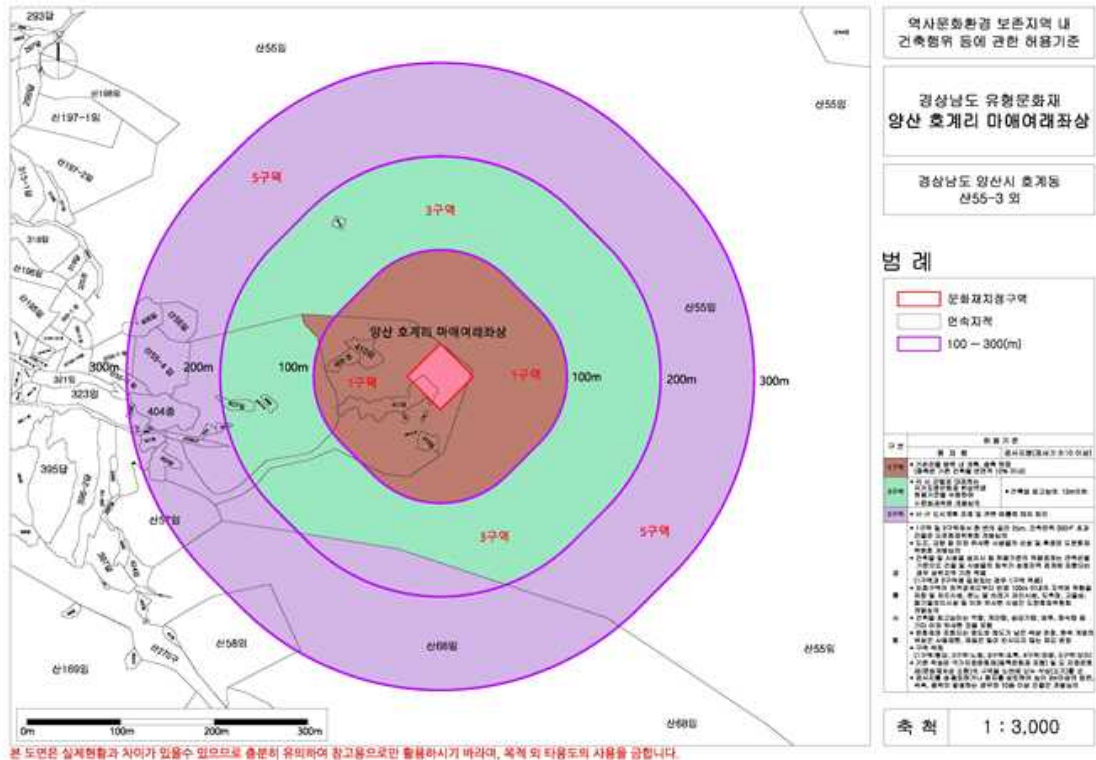
붙임 경상남도 유형문화재 「양산 호계리 마애여래좌상」, 「양산향교」, 경상남도 기념물 「양산 천성산 내원사 일원」, 「양산 박계상 유적·효충사」, 「양산 신기리 지식묘」, 「양산 화계리 도요지」, 「양산 가산리 도요지」, 경상남도 문화재자료 「양산 우규동 별서」, 「양산 송담사 묘정비」, 역사문화환경 보존지역 내 건축행위 등에 관한 허용기준 1부.

현상변경 허용기준 내용

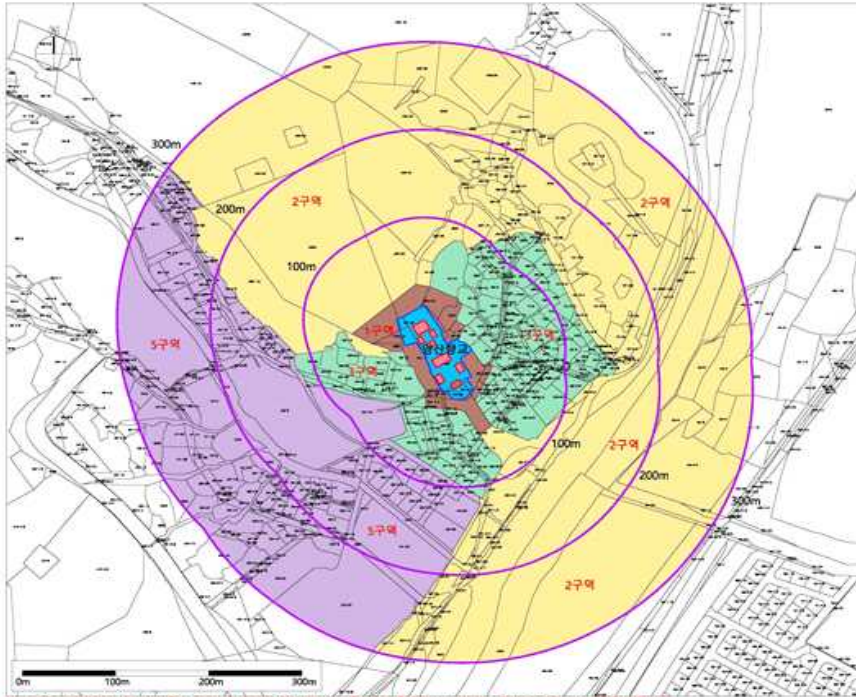
구분	허용기준	
	평지붕	경사지붕(경사가 3:10 이상)
1구역	○ 기존건물 범위 내 개축, 증축 허용(증축은 기존 건축물 연면적 10% 이내)	
2구역	○ 각 시·군별로 대표하는 국가지정문화재 현상 변경허용기준을 수립하여 도문화재위원 개별 심의	○ 건축물 최고높이 7.5m 이하
3구역		○ 건축물 최고높이 15m 이하
4구역	○ 건축물 최고높이 17m 이하	○ 건축물 최고높이 21m 이하

구분	허용기준	
	평지붕	경사지붕(경사가 3:10 이상)
5구역	○ 창녕군 도시계획 조례 및 관련 법률에 따라 처리	
공통사항	<ul style="list-style-type: none"> ○ 1구역 및 2구역에서 한 변의 길이 25m, 건축면적 330㎡ 초과 건물은 도문화재위원 개별심의 ○ 도로, 교량 등 이와 유사한 시설물의 신설 및 확장은 도문화재위원 개별심의 ○ 건축물 및 시설물 설치 시 동 허용기준의 적용경계는 건축선을 기준으로 건물 및 시설물의 일부가 설정지역 경계에 포함되는 경우 상위지역 기준 적용(1구역과 2구역에 걸쳐있는 경우 1구역 적용) ○ 보호구역의 외곽경계로부터 반경 100m 이내의 지역에 위험물 저장 및 처리시설, 분뇨 및 쓰레기 처리시설, 도축장, 고물상, 폐기물처리시설 등 이와 유사한 시설은 도문화재위원 개별심의 ○ 건축물 최고높이는 옥탑, 계단탑, 승강기탑, 망루, 장식탑 등 기타 이와 유사한 것을 포함 ○ 문화재와 조화되는 명도와 채도가 낮은 색상 권장, 원색 계열의 색상은 사용제한, 재질은 빛이 반사되지 않는 재료 권장 ○ 구역 색채(1구역:빨강, 2구역:노랑, 3구역:초록, 4구역:파랑, 5구역:보라) ○ 기존 작성된 국가지정문화재(등록문화재 포함) 및 도지정문화재(문화재자료 포함)의 구역을 도면에 모두 작성(표기)할 것 ○ 경사지를 성·절토하거나 평지를 성토하여 높이 3m이상의 법면, 석축, 옹벽이 발생하는 경우와 최고높이 30m 이상(시설물, 구조물 등 포함) 건물은 개별심의 	

1. 경상남도 유형문화재 「양산 호계리 마애여래좌상」



2. 경상남도 유형문화재 「양산 향교」



역사문화환경 보존지역 내 건축행위 등에 관한 허용기준

경상남도 유형문화재 양산향교

경상남도 양산시 교동 198

범례

- 문화재지정구역
- 문화재보존구역
- 연속지역
- 100 ~ 300(m)

주요기준

용도 및 용적률 제한

1. 용도 제한: 문화재지정구역 내 건축행위 등에 관한 허용기준을 준수한다.

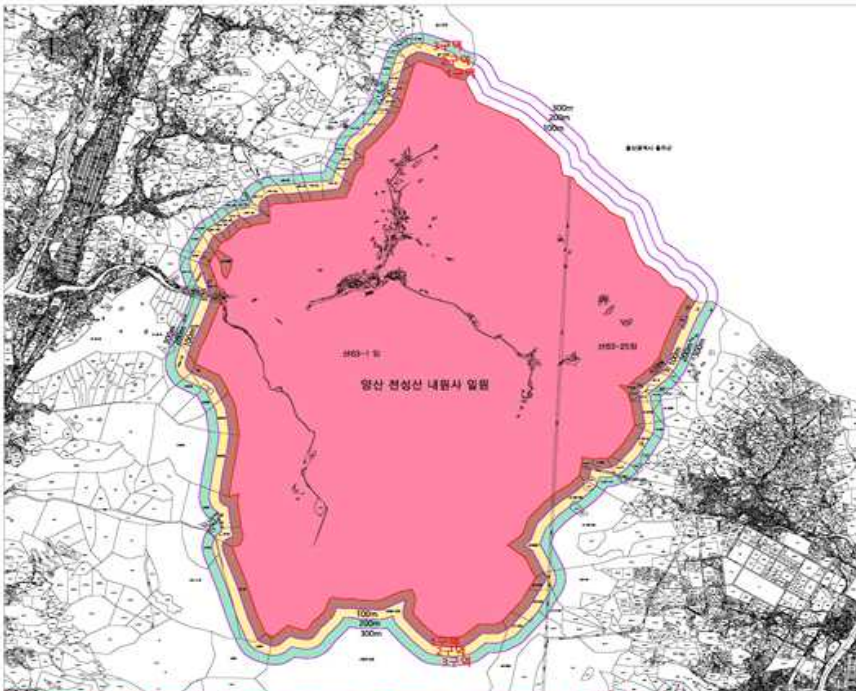
2. 용적률 제한: 문화재지정구역 내 건축행위 등에 관한 허용기준을 준수한다.

3. 기타: 문화재지정구역 내 건축행위 등에 관한 허용기준을 준수한다.

축척 1 : 3,000

본 도면은 실제현황과 차이가 있을수 있으므로 충분히 유의하여 참고용으로만 활용하시기 바라며, 목적 외 타용도의 사용을 금합니다.

3. 경상남도 기념물 「양산 천성산 내원사 일원」



역사문화환경 보존지역 내 건축행위 등에 관한 허용기준

경상남도 기념물 양산 천성산 내원사 일원

경상남도 양산시 하북면 용연리 1 외

범례

- 문화재지정구역
- 연속지역
- 100 ~ 300(m)

주요기준

용도 및 용적률 제한

1. 용도 제한: 문화재지정구역 내 건축행위 등에 관한 허용기준을 준수한다.

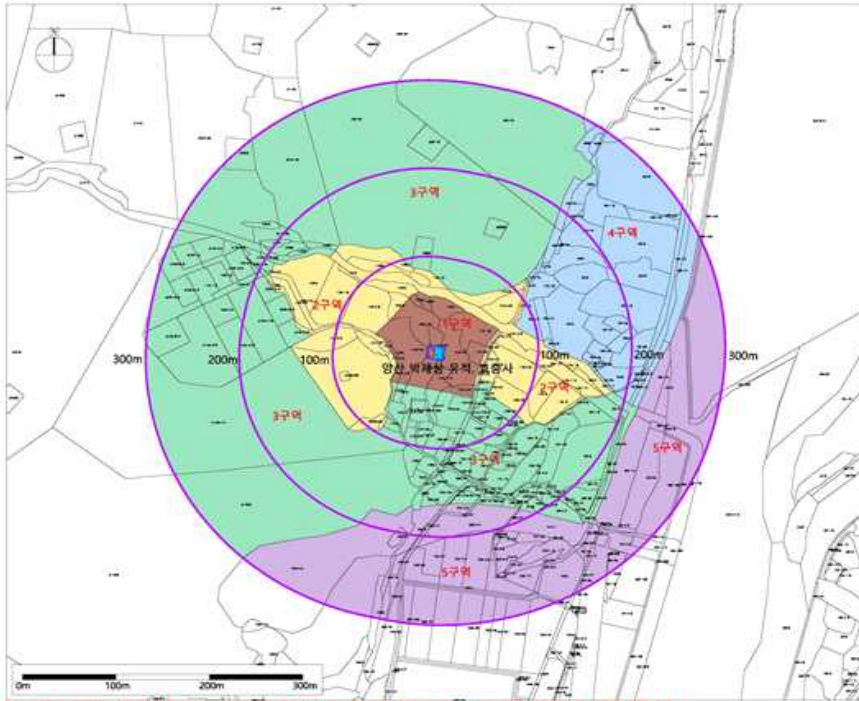
2. 용적률 제한: 문화재지정구역 내 건축행위 등에 관한 허용기준을 준수한다.

3. 기타: 문화재지정구역 내 건축행위 등에 관한 허용기준을 준수한다.

축척 1 : 28,000

본 도면은 실제현황과 차이가 있을수 있으므로 충분히 유의하여 참고용으로만 활용하시기 바라며, 목적 외 타용도의 사용을 금합니다.

4. 경상남도 기념물 「양산 박제상 유적, 효충사」



역사문화환경 보존지역 내 건축행위 등에 관한 허용기준

경상남도 기념물
양산 박제상 유적, 효충사

경상남도 양산시 삼북면
소토리 1166 외

범 례

- 문화재지정구역
- 문화재보호구역
- 연속지대
- 100 ~ 300(m)

축척 1 : 3,000

본 도면은 실제현황과 차이가 있을수 있으므로 충분히 유의하여 참고용으로만 활용하시기 바라며, 축적 외 타용도의 사용을 금합니다.

5. 경상남도 기념물 「양산 신기리 지석묘」



역사문화환경 보존지역 내 건축행위 등에 관한 허용기준

경상남도 기념물
양산 신기리 지석묘

경상남도 양산시 신기동
446-1

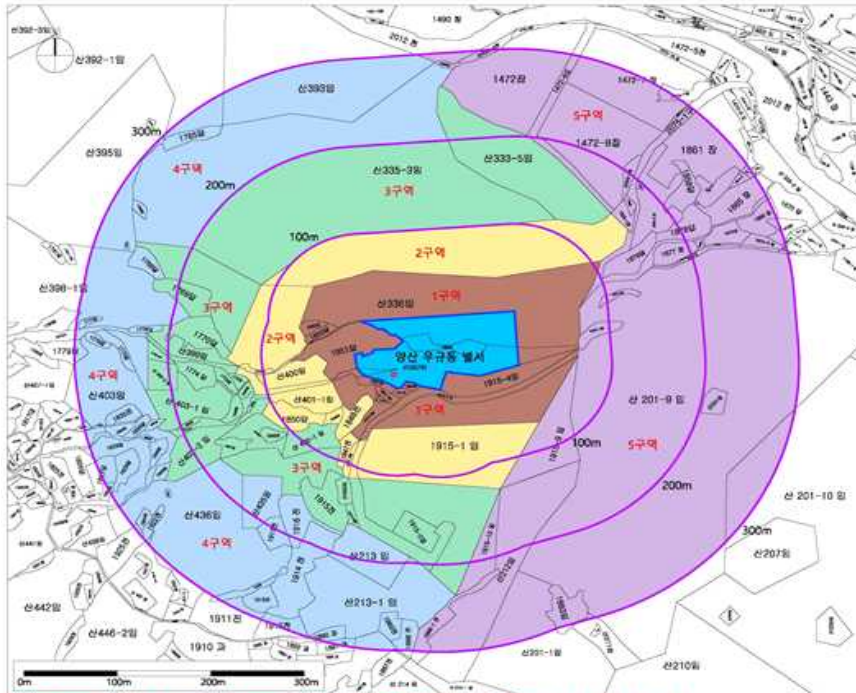
범 례

- 문화재지정구역
- 문화재보호구역
- 연속지대
- 100 ~ 300(m)

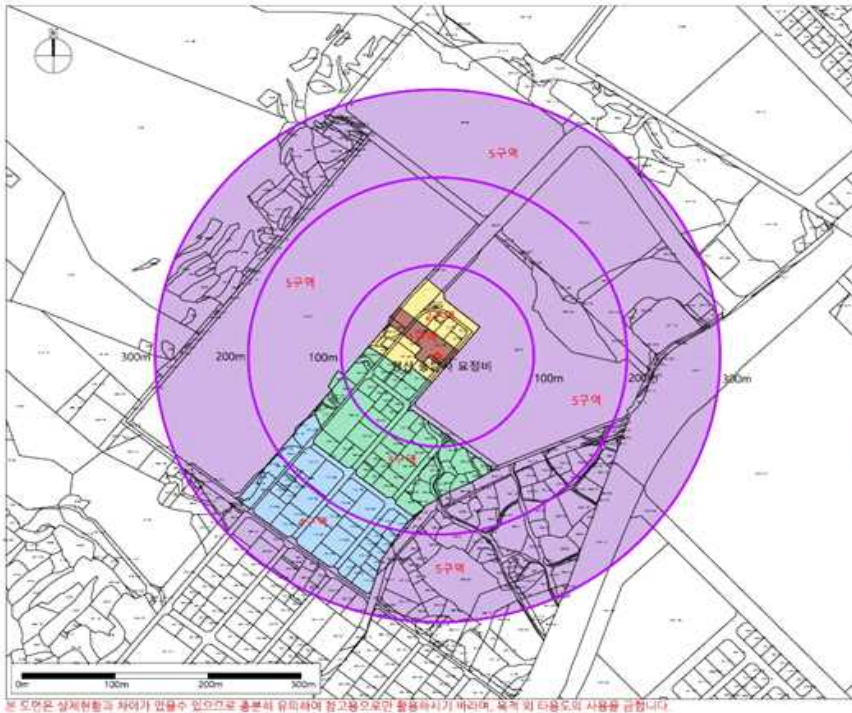
축척 1 : 3,000

본 도면은 실제현황과 차이가 있을수 있으므로 충분히 유의하여 참고용으로만 활용하시기 바라며, 축적 외 타용도의 사용을 금합니다.

8. 경상남도 문화재자료 「양산 우규동 별서」



9. 경상남도 문화재자료 「양산 송담사 요정비」



● 경상남도 고시 제2023-519호

영운항(지방어항) 어항구역 및 어항개발계획 정정 고시

경상남도 제2023-182호(2023. 4. 27.)로 기 고시한 영운항(지방어항) 개발계획(변경)에 대하여 「어촌·어항법」 제19조에 따라 개발계획(변경) 정정 고시합니다.

2023년 11월 23일

경 상 남 도 지 사

1. 어항의 명칭·종류·위치 및 구역

- 가. 명 칭 : 영운항
- 나. 종 류 : 지방어항
- 다. 위 치 : 경상남도 통영시 산양읍 영운리 일원
- 라. 변경사유 : 영운항 어촌뉴딜사업에 따른 어항구역 및 토지이용계획 변경
- 마. 어항구역(변경)

구 분	어 항 구 역(m ²)			비 고
	당 초	변 경	증·감	
육 역	30,709	29,312	감) 1,397	
수 역	207,758	207,758	-	
합 계	238,467	237,070	감) 1,397	

1) 어항 육역(변경)

지 목	지 번	공부면적(m ²)		편입면적(m ²)		토지소유자	비고
		당초	변경	당초	변경		
제	269-5	916	916	916	916	경상남도	
구	721-12	290	290	290	290	경상남도	
	309-10	120	120	120	120	경상남도	
잡	517-5	1,397	0	1,397	0	통영시	
	668-11	230	230	230	230	경상남도	
	668-12	5,974	5,974	5,974	5,974	경상남도	
	668-14	4,202	4,202	4,202	4,202	경상남도	
	721-11	7,989	7,989	7,989	7,989	경상남도	
	269-2	1,078	1,078	1,078	1,078	국(기획재정부)	

경 남 공 보

제2643호

2023. 11. 23.(목)

지 목	지 번	공부면적(㎡)		편입면적(㎡)		토지소유자	비 고
		당초	변경	당초	변경		
잡	269-3	1,072	1,072	1,072	1,072	경상남도	
	269-4	474	474	474	474	경상남도	
	269-6	1,965	1,965	1,965	1,965	경상남도	
	269-7	840	840	840	840	경상남도	
	309-5	46	46	46	46	국(기획재정부)	
	309-6	192	192	192	192	국(기획재정부)	
	309-7	553	553	553	553	경상남도	
	309-8	369	369	369	369	경상남도	
	309-9	1,265	1,265	1,265	1,265	경상남도	
	309-11	36	36	36	36	경상남도	
	858-1	1,235	1,235	1,235	1,235	국(기획재정부)	
매립예정		466	466	466	466	-	
합 계		30,709	29,312	30,709	29,312		

2) 어항 구역(변경없음)

어 항 구 역
No.1(X: 144,679.683 Y: 148,278.998)을 시점으로 신설방파제(남측)와 평행하게 제두부 끝에서 약 10m 이격된 선과 당초 항계선을 연장한 두 선이 접하는 점인 No.2(X : 144,901.121 Y: 148,331.636)에서 310m 이동하여 당초 항계선에 접하는 선 No.3(X: 145,170.831 Y: 148,179.078)과 기존 항계선 No.4(X: 145,537.845 Y: 148,023.600) 및 No.5(X: 145,552.199 Y: 148,000.781)를 연결한 선내 구역

2. 영운항 개발계획(변경없음)

시설물	단위	당 초	변 경	증·감	비 고
방파제	m	213	213	-	신규매립반영 (70m)
물양장	m	185	185	-	
호안	m	747	747	-	

3. 토지이용계획(변경)

(단위 : ㎡)

구 분			당 초	변 경	증·감	비 고
기본 시설	방	파	1,382	1,382	-	
	물	양	1,866	1,866	-	
	합		계	3,248	3,248	-

경 남 공 보

제2643호

2023. 11. 23.(목)

구 분		당 초	변 경	증·감	비 고	
기능 시설	수 산 물 위 판 시 설	2,114	2,114	-		
	제 병 냉 동 , 처 리 가 공 시 설	737	737	-		
	급 수 시 설	34	34	-		
	급 유 시 설	229	229	-		
	야 적 장	1,134	1,134	-		
	어 구 창 고	540	540	-		
	어 선 수 리 시 설	250	250	-		
	어 선 어 구 보 전 시 설	1,817	1,817	-		
	수 산 물 유 통 관 매 보 관 시 설	1,725	1,725	-		
	주 차 장	주 차 장 ①	548	548	-	
		주 차 장 ②	698	698	-	
		주 차 장 ③	2,002	2,002	-	
		소 계	3,248	3,248	-	
	도 로	도 로 ①	3,629	3,629	-	
		도 로 ②	224	224	-	
		도 로 ③	235	235	-	
도 로 ④		170	170	-		
소 계		4,258	4,258	-		
합 계		16,086	16,086	-		
편익 시설	어 민 복 지 시 설	어 민 복 지 시 설 ①	1,204	-	감)1,204	
		어 민 복 지 시 설 ②	166	166	-	
		소 계	1,370	166	감)1,204	
	광 장 ②		193	-	감)193	
	테 크 산 책 로		2,789	2,789	-	
	해 양 체 험 지 구	관 광 객 이 용 시 설	2,268	2,268	-	
		부 대 시 설	922	922	-	
		소 계	3,190	3,190	-	
	해 양 레 포 츠 지 구	해 양 레 저 체 험 시 설	3,575	3,575	-	
		광 장 ①	258	258	-	
		소 계	3,833	3,833	-	
합 계		11,375	11,375	감)1,397		
총 계		30,709	29,312	감)1,397		

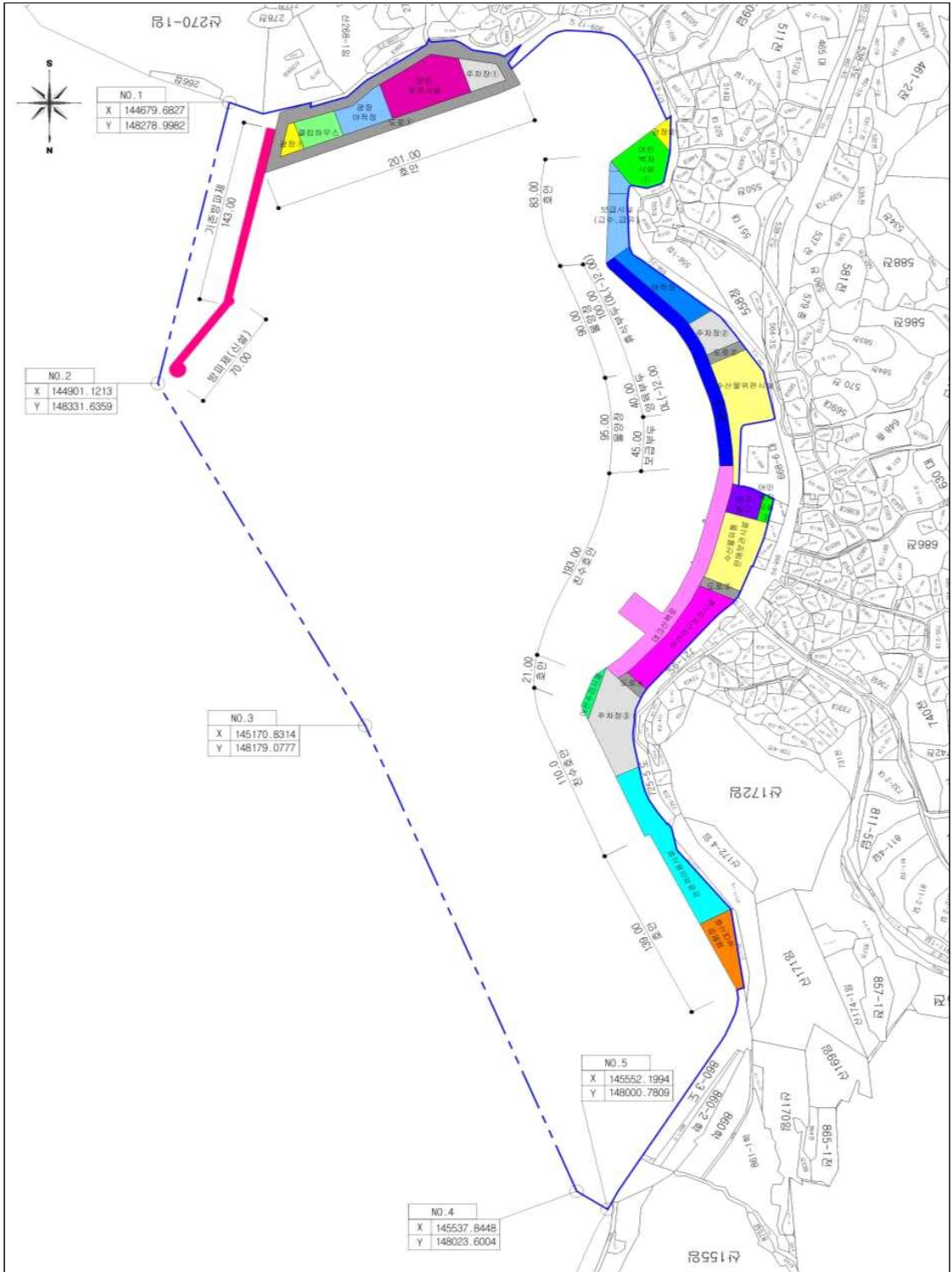
4. 관계도시의 열람장소 : 경남도청 어촌발전과, 통영시청 해양개발과

경 남 공 보

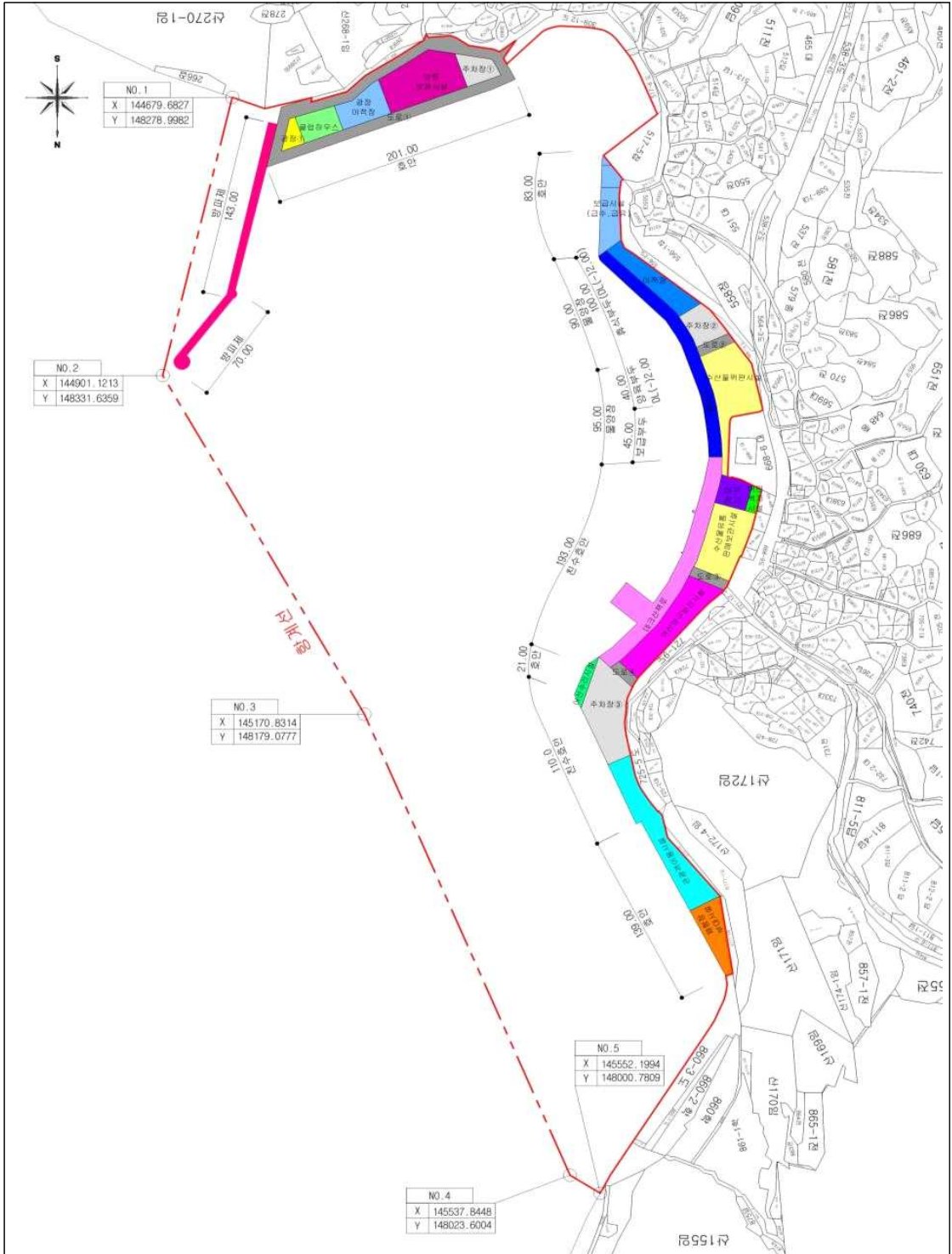
제2643호

2023. 11. 23.(목)

붙임1 영운항 어항구역 및 어항개발계획도(당초) [경상남도고시 제2023-182호]



붙임2 영운항 어항구역 및 어항개발계획도(변경)



● **경상남도 고시 제2023-520호**

공유수면 점용·사용 변경허가(기간연장) 고시

「공유수면 관리 및 매립에 관한 법률」 제8조제4항 규정에 따라 다음과 같이 공유수면 점용·사용 변경(기간연장) 허가를 하였기에 같은 법 제8조제6항에 따라 이를 고시합니다.

2023년 11월 23일

경 상 남 도 지 사

1. 허가번호 및 허가연월일

- 허가번호 : 제2023-19호(통영)
- 허가연월일 : 2023년 11월 16일

2. 점용·사용의 목적

- 유류 저장용 부선 설치

3. 점용·사용의 장소

- 통영시 동호동 344번지 지선 공유수면

4. 점용·사용의 면적 및 기간

- 면 적 : 1,634㎡(직접)
- 기 간 : 2023. 11. 19. ~ 2025. 11. 18.

5. 점용·사용 변경허가를 받은 자의 성명·주소

- 성 명 : 통영수산업협동조합(조합장 정○한)
- 주 소 : 경남 통영시 동호안길 33

● **경상남도 고시 제2023-521호**

하천기본계획(부분변경) 고시(거창 대산천)

하천법 제25조 및 같은 법 시행령 제24조의 규정에 따라 수립한 하천기본계획을 같은 법 시행규칙 제13조에 따라 다음과 같이 고시합니다.

2023년 11월 23일

경 상 남 도 지 사

1. 수립 또는 변경 목적

하천의 효율적인 이용과 계획적이고 체계적인 하천사업추진 및 원활한 유지관리와 하천의 일관된 개발계획을 위하여 하천법 제25조, 같은 법 시행령 제24조에 의거하여 유역의 강우, 하천의 유량, 하도 특성, 환경, 수자원개발 및 이용현황 등 하천의 홍수관리, 용수공급, 하천환경보전 등에 관한 제반사항을 조사·분석하여 하천에 관한 종합적인 정비, 이용, 보전이 되도록 하천기본계획을 수립(부분변경)한다.

2. 기본계획 수립 대상 및 범위(부분변경)

하천 등급	하천명	하천연장 (km)	금회 수립현황			비고
			연장 (km)	기 점	종 점	
지방 하천	대산천	12.45	0.33	경상남도 거창군 남상면 무촌리 1788-3 (No.5+365)	경상남도 거창군 남상면 무촌리 1745 (No.5+031)	일부 변경

※사 유 : NO.5+031~NO.5+365 구간 하상정비로 인한 계획홍수위 변경

3. 연평균 강우량과 하천 수자원 부족량에 관한 사항(변경없음)

수계	하천명	유역 면적 (km ²)	연평균 강우량 (mm)	수자원 총 량 (백만m ³ /년)	유출량(백만m ³ /년)			손실량 (백만m ³ /년)
					홍수시	평상시	계	
낙동강	대산천	43.15	1,371	59.16 (100.0%)	23.51 (39.74%)	8.84 (14.94%)	32.35 (54.68%)	26.81 (45.32%)

경 남 공 보

제2643호

2023. 11. 23.(목)

4. 하천유역의 지역별 및 홍수방어시설별 홍수배분계획(변경없음)

하천명	지 점 명	유역면적 (km ²)	유로연장 (km)	홍수량(m ³ /s)		비 고
				기본	계획	
대산천	황강 합류점	43.15	15.06	469	469	80년
	합천호 수몰지지점	42.63	14.11	469	469	"
	청림천 합류부	37.72	12.89	433	433	"
	무촌천 합류후	31.33	10.01	422	422	"
	무촌천 합류전	24.51	10.01	330	330	"

5. 기본홍수량·계획홍수량·계획홍수위 및 계획하폭에 관한 사항(부분변경)

하천명	측점 (No.)	거리(m)		기본홍수량 (m ³ /s)	계획홍수량 (m ³ /s)	계획홍수위 (EL.m)	계획하폭 (m)	비고
		구간	누가					
대산천	5+031	31	5,031	330	330	214.48	79	대산2취수보
	5+044	13	5,044	330	330	214.73	92	무촌천합류점
	5+100	56	5,100	330	330	214.73	66	
	5+200	100	5,200	330	330	214.93	46	
	5+300	100	5,300	330	330	216.01	63	
	5+365	65	5,365	330	330	216.15	52	오계1교

6. 보전지구·복원지구·천수지구에 관한 사항(변경없음)

하천명	구 간(측점)	안별	구간연장(m)	지구구분	비고
대산천	0+000 ~ 1+067	좌	1,067	근린천수	
	0+000 ~ 1+067	우	1,067	근린천수	
	1+067 ~ 2+867	좌	1,800	복원	
	1+067 ~ 2+867	우	1,800	복원	
	2+867 ~ 4+397	좌	1,530	일반보전	
	2+867 ~ 4+397	우	1,530	일반보전	
	4+397 ~ 6+054	좌	1,608	일반보전	
	4+397 ~ 6+054	우	1,608	일반보전	

7. 하천기본계획의 열람에 관한 사항

하천기본계획에 대한 도서 및 관계서류는 경상남도 수자원과(055-211-6763), 거창군 건설교통과(055-940-3642)에 비치하고 있으니 이해관계인은 열람할 수 있습니다.

● **경상남도 고시 제2023-522호**

하천기본계획(부분변경)고시(산청 금서천)

하천법 제25조 및 같은 법 시행령 제24조의 규정에 따라 수립한 하천기본계획을 같은 법 시행규칙 제13조에 따라 다음과 같이 고시합니다.

2023년 11월 23일

경 상 남 도 지 사

1. 수립 또는 변경 목적

하천의 효율적인 이용과 계획적이고 체계적인 하천사업추진 및 원활한 유지관리와 하천의 일관된 개발계획을 위하여 하천법 제25조, 같은 법 시행령 제24조에 의거하여 유역의 강우, 하천의 유량, 하도 특성, 환경, 수자원개발 및 이용현황 등 하천의 홍수관리, 용수공급, 하천환경보전 등에 관한 제반사항을 조사·분석하여 하천에 관한 종합적인 정비, 이용, 보전이 되도록 하천기본계획을 수립(부분변경)한다.

2. 기본계획 수립 대상 및 범위(부분변경)

하천 등급	하천명	하천 연장 (km)	금회 수립현황			비고
			연장 (km)	기 점	종 점	
지방 하천	금서천	3.90	0.476	경상남도 산청군 금서면 평촌리 533-1 (No.1+925)	경상남도 산청군 금서면 평촌리 453-3 (No.1+449)	일부 변경

※사 유 : NO.1+449~NO.1+925 구간 산지부 절취 최소화로 인한 계획홍수위 변경

3. 연평균 강우량과 하천 수자원 부족량에 관한 사항(변경없음)

수계	하천명	유역면적 (km ²)	연평균강우량 (mm)	수자원 총량 (백만m ³ /년)	유출량(백만m ³ /년)			손실량 (백만m ³ /년)
					홍수시	평상시	계	
남강	금서천	29.44	1,548.73	45.59	21.28	6.51	27.79	17.81

4. 하천유역의 지역별 및 홍수방어시설별 홍수배분계획(변경없음)

하천명	지 점 명	유역면적 (km ²)	유로연장 (km)	홍수량(m ³ /s)		비 고	
				기본	계획		
금서천	과업시점	GS080	4.49	3.78	112	112	80년

경 남 공 보

제2643호

2023. 11. 23.(목)

하천명	지 점 명		유역면적 (km ²)	유로연장 (km)	홍수량(m ³ /s)		비 고
					기본	계획	
금서천	가재소하천 합류전	GS070	4.90	4.15	120	120	
	수철소하천 합류전	GS060	5.93	4.32	142	142	"
	향양소하천 합류전	GS050	10.73	4.96	248	248	
	향양천 합류전	GS040	11.39	5.08	263	263	"
	향양천 합류후	GS041	18.51	5.08	435	435	
	신정소하천 합류전	GS030	18.73	5.34	435	435	"
	지막소하천 합류전	GS020	20.50	5.90	461	461	
	하양소하천 합류전	GS010	26.14	7.12	530	530	"
	금서천 종점	GS000	29.44	8.37	565	565	

5. 기본홍수량·계획홍수량·계획홍수위 및 계획하폭에 관한 사항(부분변경)

하천명	주 요 지 점 (측점)		기본홍수량 (m ³ /s)	계획홍수량 (m ³ /s)	계획홍수위 (EL.m)	계획하폭 (m)
금서천	여시보 (부분변경 종점)	1+449	530	530	108.09	45
	-	1+500	530	530	109.04	45
	평촌2교	1+582	530	530	109.56	45
	-	1+600	530	530	109.56	45
	-	1+700	530	530	110.53	32
	6낙차공(철거)	1+701	530	530	110.82	33
	-	1+800	530	530	112.29	28
	평촌1교(철거)	1+864	530	530	113.72	42
	-	1+900	530	530	113.72	39
	평촌1교(이설) (부분변경 시점)	1+925	530	530	114.07	39

6. 보전지구·복원지구·천수지구에 관한 사항(변경없음)

하천명	구 간(측점)	안별	구간연장(m)	지구구분	비고
금서천	No.0+000 ~ No.4+385	좌, 우	4,385	복원지구	

7. 하천기본계획의 열람에 관한 사항

하천기본계획에 대한 도서 및 관계서류는 경상남도 수자원과(055-211-6763), 산청군 건설과(055-970-6712)에 비치하고 있으니 이해관계인은 열람할 수 있습니다.

● **경상남도 고시 제2023-523호**

공유수면 점용·사용 실시계획 신고 수리 고시

「공유수면 관리 및 매립에 관한 법률」 제17조제1항과 제5항에 따라 공유수면 점용·사용 실시계획 신고한 사항을 수리하였기에 같은 법 제17조제7항에 따라 다음과 같이 고시합니다.

2023년 11월 23일

경 상 남 도 지 사

1. 점용·사용승인을 받은 자의 성명 및 주소

- 성 명 : 통영해양경찰서장(해양안전과장)
- 주 소 : 경상남도 통영시 광도면 죽림2로 45

2. 공사내용

- 부유식 접안시설 1식

3. 위 치

- 경상남도 거제시 고현동 1106번지 지선 공유수면

4. 사업의 착수에정일 및 준공예정일

- 착수에정일 : 2023. 11. 20.
- 준공예정일 : 2023. 12. 20.

5. 점용·사용 실시계획 신고수리일자 : 2023. 11. 20.

● **경상남도 고시 제2023-525호**

경상남도 발전촉진형·거점육성형 지역개발계획 변경 고시

경상남도 고시 제2023-4호(2023. 1. 5.)로 「지역 개발 및 지원에 관한 법률」 제8조 및 같은 법 시행령 제5조에 따라 고시한 ‘경상남도 발전촉진형·거점육성형 지역개발계획 고시’에 대하여 아래와 같이 변경 고시 합니다.

2023년 11월 23일

경 상 남 도 지 사

1. 계획명칭 : 경상남도 발전촉진형·거점육성형 지역개발계획

2. 변경사유 : 「지역 개발 및 지원에 관한 법률」 제8조 지역개발계획 변경(국토교통부 승인 및 협의)에 따른 사업내용 변경
 ○ 지역개발계획 중대한 변경(국토부 승인)

지역	개발계획 유형	구분	사업명	사업규모	사업비(백만원)				비고
					총사업비	국비	지방비	민자	
고성	발전촉진형	당초	발전홍보관~상족암 공원 연계도로 개설	도로개설 L=0.6km, B=10m	4,000	4,000	-	-	제척사업 (발전홍보관 건설무산)
		변경	연화산 진입도로 확포장	도로확포장 L=2.00km, B=8m	4,000	4,000	-	-	신규사업
거창	거점육성형	당초	동서연계 가야문화관광도로 (거열산성 진입도로 구간)	도로개설 L=4.6km, B=12~20m	56,604	5,200	51,400	-	사업내용변경 (통행 연속성을 위해 구간 4차로 건설)
		변경	동서연계 가야문화관광도로 (거열산성 진입도로 구간)	도로개설 L=4.6km, B=20m	58,600	5,200	53,400	-	

※ 변경요약 - 당초 사업의 여건 변화로 인한 대체사업 추진 및 사업내용 변경

○ 사업비 표기 오류 수정 등

3. 계획기간 : 2018년 ~ 2027년(10년)

4. 대상지역 : 성장촉진지역 10개 시·군 및 거점지역 8개 시·군

○ (성장촉진지역 10개 시·군) 밀양시, 의령군, 창녕군, 고성군, 남해군, 하동군, 산청군, 함양군, 거창군, 합천군

경 남 공 보

제2643호

2023. 11. 23.(목)

○ (거점지역 8개 시·군) 창원시, 진주시, 통영시, 사천시, 김해시, 거제시, 양산시, 함안군

5. 계획의 목적

- 「지역 개발 및 지원에 관한 법률」 제7조에 규정된 10년 단위 법정계획
- 지역별 잠재력과 특화자원을 활용하여 성장축진지역의 새로운 가치 창출과 주민들의 삶의 질 제고

6. 자원 조달 계획

- 2027년까지 지역개발사업 총 66개소에 22,131억 원 투입

(단위 : 억원)

구 분	사업수	투자계획('18~'27)			
		합 계	국 비(국토부)	지방비	민 자
합 계	66	22,131	3,870(2,238)	7,840	10,421
기존 지역개발사업	28	8,473	2,055(933)	5,767	651
신규 지역개발사업	38	13,658	1,815(1,305)	2,073	9,770

* 동 계획 상 국비지원 규모 및 사업규모는 향후 정책변화 등에 기인한 성장축진지역 예산변동에 따라 조정될 수 있음

7. 지역개발사업 추진계획

발전축진형 지역개발사업

지역별	추진 상황별	사업명	사업내용	사업비(백만원)				
				총사업비	국비		지방비	민간
					국토부	국토부외		
10개 시·군	합계	47건	-	1,656,533	194,749	67,890	353,763	1,040,131
	기존	11건	-	316,085	64,282	16,900	171,824	63,079
	신규	36건	-	1,340,448	130,467	50,990	181,939	977,052
밀양시	소계	6건	-	1,002,305	12,700	3,500	95,468	890,637
	신규 사업	6건	소 계	1,002,305	12,700	3,500	95,468	890,637
		미촌리 농어촌관광휴양단지 조성사업	A=349,655㎡	339,639	-	-	75,668	263,971
		미촌리 농어촌관광휴양단지 인프라 구축	교량 및 도로개설 L=360m, B=12m	14,500	7,600	-	6,900	-
		나노융합국가산업단지 조성사업	A=3,426,840㎡	576,266	-	-	-	576,266
		나노융합국가산업단지 연계시설 조성	교량 및 도로 L=570m, B=15m	18,000	5,100	-	12,900	-
		영남알프스 생태하늘마루 조성사업	A=6,603,700㎡	50,400	-	-	-	50,400
영남알프스 생태하늘마루 생태탐방로 조성사업	생태탐방로 개설 L=4.4km	3,500	-	3,500	-	-		

경 남 공 보

제2643호

2023. 11. 23.(목)

지역별	추진 상황별	사업명	사업내용	사업비(백만원)				
				총사업비	국비		지방비	민간
					국토부	국토부의외		
의령군	소계	4건	-	192,749	15,980	6,418	170,351	-
	기존 사업	2건	소 계	169,503	-	6,418	163,085	-
		벽계 국민관광지조성사업	A=280,000㎡	17,334	-	6,418	10,916	-
		신시가지 조성사업	A=821,575㎡	152,169	-	-	152,169	-
	신규 사업	2건	소 계	23,246	15,980	-	7,266	-
		자굴산·한우산 관광벨트 연계시설 조성사업	도로확 포장 L=7.4Km, B=8.0m	19,330	13,330	-	6,000	-
의령복합스포츠타운 연계시설 조성사업		도로확 포장 L=1.3Km, B=11~14m	3,916	2,650	-	1,266	-	
창녕군	소계	2건	-	25,400	23,900	-	1,500	-
	기존 사업	1건	소 계	21,900	20,400	-	1,500	-
		대합일반산업단지 (대합미니복합타운) 진입도로개설사업	도로개설 L=1.5km, B=25m	21,900	20,400	-	1,500	-
	신규 사업	1건	소 계	3,500	3,500	-	-	-
우포늪 주변 관광활성화 사업		주차장 및 관리동 신축 곤충탐방로(14,297㎡)	3,500	3,500	-	-	-	
고성군	소계	6건	-	40,411	32,821	-	7,590	-
	기존 사업	2건	소 계	17,821	17,821	-	-	-
		당항포 관광지 진입도로	도로확 포장 L=2.8Km, B=10~20m	15,000	15,000	-	-	-
		갈모봉 산림욕장 기반시설 조성사업	도로개설 L=0.6km, B=10m 주차장(4,521㎡)	2,821	2,821	-	-	-
	신규 사업	4건	소 계	22,590	15,000	-	7,590	-
		연화산 진입도로 확포장사업	도로개설 L=0.6km, B=8m 주차장(2,720㎡)	4,000	4,000	-	-	-
		남산공원 내추럴힐링캠프 조성사업	A=43,585㎡	6,200	-	-	6,200	-
		남포국가어항 주변 연계시설 조성사업	도로확장 L=1.3km, B=12m	6,700	6,700	-	-	-
		상족암군립공원 관광벨트 인프라 구축사업	주차장조성 (A=14,020㎡,265면) 연결도로 L=200m	5,690	4,300	-	1,390	-

경 남 공 보

제2643호

2023. 11. 23.(목)

지역별	추진 상황별	사업명	사업내용	사업비(백만원)				
				총사업비	국비		지방비	민간
					국토부	국토부외		
남해군	소계	2개소	-	31,016	14,560	-	16,456	-
	신규 사업	2개소	소 계	31,016	14,560	-	16,456	-
		독일마을 관광지 연계시설 확충사업	도로확 포장 L=5.24Km, B=6~8m	24,906	8,450	-	16,456	-
		남해문화관광단지 힐링빌리지 연계시설 확충사업	도로확 포장 L=3.3Km, B=8~10m	6,110	6,110	-	-	-
하동군	소계	5개소	-	64,610	10,630	26,990	26,990	-
	신규 사업	5개소	소 계	64,610	10,630	26,990	26,990	-
		화계장터 활성화를 위한 인프라 구축사업	주차장조성 2개소 A=3,540㎡	1,700	1,700	-	-	-
		신·구도심 간 연계시설 조성사업	도로개설 L=820m, B=10m	3,300	3,300	-	-	-
		알프스 하동프로젝트	산악열차 모노레일 L=18.9km	53,980	-	26,990	26,990	-
		알프스 하동프로젝트 관광인프라 구축사업	주차장조성 2개소 A=2,920㎡	4,200	4,200	-	-	-
		금오산 레포츠단지 기반시설 설치사업	주차장조성 A=2,002㎡	1,430	1,430	-	-	-
		산청군	소계	6개소	-	82,255	16,860	-
신규 사업	6개소	소 계	82,255	16,860	-	480	64,915	
	한방향노화 산업단지 조성사업	A=158,878㎡	15,621	-	-	-	15,621	
	생초국제조각공원 연계시설 확충사업	도로확 포장 등 L=484m, B=10~12m	8,000	7,520	-	480	-	
	황매산 관광객 편의안전시설 조성사업	인도교 및 연결데크 L=336m, B=2~3m	3,190	3,190	-	-	-	
	한방향노화 휴양체험지구 조성사업	A=80,976㎡	49,294	-	-	-	49,294	
	한방향노화 휴양체험지구 연계시설 조성사업	도로개설 L=750m, B=10m	2,650	2,650	-	-	-	
	남사에담촌 인프라구축사업	산책로 및 공원 조성 L=300m, B=2m	3,500	3,500	-	-	-	

경 남 공 보

제2643호

2023. 11. 23.(목)

지역별	추진 상황별	사업명	사업내용	사업비(백만원)				
				총사업비	국비		지방비	민간
					국토부	국토부외		
함양군	소계	5개소	-	67,588	13,399	14,500	18,189	21,500
	신규 사업	5개소	소 계	67,588	13,399	14,500	18,189	21,500
		백연유원지 인프라 구축사업	주차장, 오토캠핑장 등 A=95,870㎡	7,419	7,419	-	-	-
		함양산삼 휴양벨리 조성사업	A=1,430,000㎡	27,000	-	13,500	13,500	-
		농월정관광지 연계시설 조성사업	도로개설 L=1.3km, B=8m	4,920	4,920	-	-	-
		인산죽엽 향노화특화 농공단지 조성사업	사업시설 A=161,617㎡ 공공시설 A=45,208㎡	26,505	-	1,000	4,005	21,500
		인산죽엽 향노화특화 농공단지 연계시설 조성사업	도로개설 L=208m, B=15m	1,744	1,060	-	684	-
거창군	소계	9개소	-	135,542	41,242	16,482	14,739	63,079
	기존 사업	5개소	소 계	106,861	26,061	10,482	7,239	63,079
		승강기산업단지조성	A=320,280㎡	29,900	-	6,882	1,939	21,079
		산업단지 연결도로	도로확 포장 L=3.3km, B=12~20m	21,941	19,941	-	2,000	-
		월성·수승대권 관광순환도로	도로개설 L=7.3km, B=2~5m	1,000	1,000	-	-	-
		월성·수승대권 트레킹코스	트레킹코스개설 L=32.0km	5,120	5,120	-	-	-
		덕유산스파랜드 조성사업	A=230,000㎡	48,900	-	3,600	3,300	42,000
	신규 사업	4개소	소 계	28,681	15,181	6,000	7,500	0
		거함산 향노화휴양체험지구 연계시설 조성사업	도로개설 L=602m, B=12m	4,000	4,000	-	-	-
		가조 향노화힐링랜드 조성사업	A=2,188,579㎡	13,500	-	6,000	7,500	-
		가조 향노화힐링랜드 인프라 구축사업	도로확 포장 L=1.7km, B=4~10m 주차장(6,000㎡)	4,240	4,240	-	-	-
		감악산권 친환경에너지 관광지 연계시설 조성사업	도로확 포장 L=2.0km, B=4~10m	6,941	6,941	-	-	-
	합천군	소계	2개소	-	14,657	12,657	-	2,000
신규 사업		2개소	소 계	14,657	12,657	-	2,000	-
		황매산 관광벨트 인프라 구축사업(합천구간)	도로확 포장 L=2.56km, B=12m, 3차로	7,200	7,200	-	-	-
		합천영상테마파크 주변 관광지 활성화 사업	보행교(사장교) L=276m 둘레길 L=1.3km	7,457	5,457	-	2,000	-

경 남 공 보

제2643호

2023. 11. 23.(목)

□ 거점육성형 지역개발사업

지역별	추진 상황별	사업명	사업내용	사업비(백만원)					
				총사업비	국비		지방비		민간
					국토부	국토부외	도비	시군비	
13개 시·군	합계	19건	-	556,527	29,050	95,231	130,831	299,415	2,000
	기존	18건	-	531,210	29,050	95,231	118,971	285,958	2,000
	신규	1건	-	25,317	-	-	11,860	13,457	-
밀양시 (기존 특정지역)	소계	4건	-	79,514	7,950	5,800	21,500	42,264	2,000
	기존 사업	4건	소 계	79,514	7,950	5,800	21,500	42,264	2,000
		동남내륙충효교육도로개설공사 (국가산단지원 밀양 나노고 건설)	도로확 포장 L=1.2Km, B=26→30m	50,914	7,950	-	17,000	25,964	-
		수산제복원 및 관광자원개발사업	A=42,207㎡	5,600	-	2,800	-	2,800	-
		동남내륙호국체협도로사업	도로확 포장 L=7.0Km, B=8→12m	15,000	-	-	4,500	10,500	-
		바드리 자연체험마을 조성사업	A=232,144㎡	8,000	-	3,000	-	3,000	2,000
양산시	소계	1건	-	35,000	-	-	10,500	24,500	-
	기존 사업	1건	소 계	35,000	-	-	10,500	24,500	-
		낙동강 강변자연문화 경관도로사업(양산구간)	도로개설 L=1.81km, B=8m	35,000	-	-	10,500	24,500	-
의령군 (기존 특정지역)	소계	2건	-	51,599	-	3,000	12,540	36,059	-
	기존 사업	2건	소 계	51,599	-	3,000	12,540	36,059	-
		충익사 주변 관광자원 개발사업	A=97,280㎡	9,796	-	3,000	-	6,796	-
		가야 역사문화자원 연계 낙동강 강변도로조성 (의령구간)	도로확 포장 L=9.0Km, B=6→10m	41,803	-	-	12,540	29,263	-
함안군	소계	5건	-	86,882	-	37,994	10,485	38,403	-
	기존 사업	5건	소 계	86,882	-	37,994	10,485	38,403	-
		말이산고분군 정비	A=687,870㎡	43,870	-	30,709	-	13,161	-
		범수 자연생태늘 조성	A=275,840㎡	10,820	-	5,410	-	5,410	-
		여항산 자연체험단지 조성	A=67,936㎡	3,125	-	1,875	-	1,250	-
		여항산 자연체험로 연결도로 개설	도로확 포장 L=1.5Km, B=4→8m	3,750	-	-	1,125	2,625	-
신규 사업	말이산고분군 우회도로 개설	도로개설 L=1.73km, B=10m	25,317	-	-	9,360	15,957	-	

경 남 공 보

제2643호

2023. 11. 23.(목)

지역별	추진 상황별	사업명	사업내용	사업비(백만원)					민간
				총사업비	국비		지방비		
					국토부	국토부외	도비	시군비	
창녕군 (기존 특정지역)	소계	3건	-	75,710	-	42,497	4,500	28,713	-
	기존 사업	3건	소 계	75,710	-	42,497	4,500	28,713	-
		가야 역사문화자원 연계 낙동강 강변도로조성 (창녕구간)	도로개설 L=2.6km, B=8m	15,000	-	-	4,500	10,500	-
		창녕 교동-송현동 고분군 유적정비사업	A=454,503㎡	31,098	-	21,769	-	9,329	-
		창녕 계성·영산 고분군 유적정비사업	A=230,392㎡	29,612	-	20,728	-	8,884	-
거창군 (기존 특정지역)	소계	3건	-	194,422	5,200	5,940	51,306	131,976	-
	기존 사업	3건	소 계	194,422	5,200	5,940	51,306	131,976	-
		동서연계 가야문화관광도로	도로개설 L=31.7km, B=8~20m	167,622	5,200	-	45,366	117,056	-
		거열산성 복원사업	A=64,675㎡	7,000	-	5,940	-	1,060	-
		금원산 자연휴양림 진입도로 정비사업	도로확포장 L=1.5km, B=4~8m 주차장(7,500㎡)	19,800	-	-	5,940	13,860	-
합천군 (기존 특정지역)	소계	1건	-	33,400	15,900	-	17,500	-	-
	기존 사업	1건	소 계	33,400	15,900	-	17,500	-	-
		황매산 연결도로 확포장공사	도로확포장 L=8.3km, B=4~8m	33,400	15,900	-	17,500	-	-
창원시	소계	0건	-	-	-	-	-	-	
진주시	소계	0건	-	-	-	-	-	-	
통영시	소계	0건	-	-	-	-	-	-	
사천시	소계	0건	-	-	-	-	-	-	
김해시	소계	0건	-	-	-	-	-	-	
거제시	소계	0건	-	-	-	-	-	-	

8. 관련도서의 열람

- 열람기간 : 2023. 11. 23. ~ 2023. 12. 7.
- 열람장소
 - 경상남도 균형정책과(☎055-211-6064)
 - 경상남도 고성군 건설과(☎055-670-2583)
 - 경상남도 거창군 도시건축과(☎055-940-3593)

● **경상남도 고시 제2023-526호**

죽전지구 수리시설개보수사업 시행계획 승인 고시

한국농어촌공사 창원지사에서 시행할 「죽전지구 수리시설개보수사업」에 대하여 농어촌정비법 제9조의 규정에 의하여 시행계획 승인하고 같은법 시행령 제82조 규정에 의거 다음과 같이 고시합니다.

2023년 11월 23일

경 상 남 도 지 사

1. **사업의 목적** : 노후·파손 또는 기능이 저하된 수리시설의 보수·보강을 통해 영농편의기능 향상, 농경지 침수 방지 등 안전영농 도모
2. **사업의 내용 및 구역**
 - 가. 사업의 내용
 - 가체절쌓기 및 헐기 : H=1.0m, L=80.0m
 - 취입보철거 및 복구 : L=16.0m
 - 취입보 보강 : T=0.3m, L=34.5m
 - 하상보호공 : B=4.0m, L=51.0m
 - 나. 사업의 구역 : 경상남도 창원시 마산합포구 진동면 교동리 491
3. **사업비 소요액** : 176,000천원
4. **사업예정기간** : 2023. 11 ~ 2024. 12. (2년간)
5. **사업의 효과** : 용수절약, 영농환경개선, 농가소득증대
6. **사업시행자** : 한국농어촌공사 창원지사장
7. **수용 또는 사용할 토지세목조서** : 해당없음
8. **관계도서의 비치 및 열람장소** : 한국농어촌공사 창원지사 농어촌사업부(전화 055-250-2283)

● 경상남도 고시 제2023-530호

김해 상동스마트일반물류단지계획 변경 승인 · 고시

경상남도 고시 제2019-344호(2019. 9. 5.)로 최초 고시 이후 경상남도 고시 제2023-390호(2023.08.24.)로 변경 고시된 김해 상동스마트일반물류단지계획에 대하여 「물류시설의 개발 및 운영에 관한 법률」 제22조, 제23조, 제28조, 제29조, 제59조의2 및 「산업단지 인·허가 절차 간소화를 위한 특례법」 제15조 및 제15조의2에 따라 다음과 같이 변경 승인 · 고시하고, 「토지이용규제 기본법」 제8조 및 「같은 법 시행령」 제7조에 따라 지형도면을 고시합니다.

2023년 11월 23일

경 상 남 도 지 사

1. 물류단지의 명칭(변경없음)

- 김해 상동스마트일반물류단지

2. 물류단지의 지정목적 및 필요성(변경)

- 늘어나는 물동량을 처리하기 위한 시설(집배송시설, 창고)의 건립이 불가피한 실정임
- 상동IC와 연결하고 교통여건이 우수한 사업대상 지역의 물류단지 개발을 통해 지역경제 활성화 및 지역주민 경제 향상에 기여하고자 함

*** 금회 변경사유**

- 분할측량 및 확정예정측량에 의한 면적 변경하고자하며, 절대공기 부족에 따른 개발(사업)기간 연장 및 단계 변경하고자 함

3. 지정대상지역의 위치 및 면적(변경)

가. 위 치 (기정) 경상남도 김해시 상동면 대감리 산164-1번지 일원
 (변경) 경상남도 김해시 상동면 대감리 산164-41번지 일원

나. 면 적 (기정) 161,184㎡
 (1단계 : 84,384㎡, 2단계 : 76,800㎡)
 (변경) 161,183.4㎡ (감 0.6㎡) ※한국국토정보공사의 확정측량에 따른 예정면적
 (1단계 : 61,516.3㎡ (감 22,867.7㎡), 2단계 : 99,667.1㎡ (증 22,867.1㎡))
 ※ 분할측량에 따른 공부면적 : 161,226㎡ (증 42㎡)
 (1단계 : 61,526㎡ (증 22,858㎡), 2단계 : 99,700㎡ (감 22,900㎡))

4. 물류단지의 개발기간 및 개발방법(변경)

가. 개발기간 (기정) 2019. 9. 5. ~ 2024. 12. 31.

○ 1단계 : 2019. 9. 5. ~ 2023. 12. 31.

[창고시설 및 집배송시설1, 지원시설용지(편의시설), 공공시설용지(도로, 공원, 저류시설, 비점오염저감시설)]

○ 2단계 : 2019. 9. 5. ~ 2024. 12. 31.

[창고시설 및 집배송시설2, 공공시설용지(경관녹지)]

(변경) 2019. 9. 5. ~ 2025. 12. 31.

○ 1단계 : 2019. 9. 5. ~ 2023. 12. 31.

[창고시설 및 집배송시설1]

○ 2단계 : 2019. 9. 5. ~ 2025. 12. 31.

[창고시설 및 집배송시설2, 지원시설용지(편의시설), 공공시설용지(도로, 공원, 저류시설, 비점오염저감시설, 경관녹지)]

나. 개발방법 : 민간개발방식

5. 주요 유치업종(변경없음)

○ 건축법 시행령 [별표1] 제18호에 따른 창고시설

6. 사업시행자의 주소 및 성명(변경없음)

가. 성 명 : 지유엔주식회사 대표 이환준

나. 주 소 : 경상남도 김해시 상동면 상동로 680-77

7. 사업시행지역의 토지이용현황(변경)

가. 지목별 현황(변경)

구 분	면적(m ²)			필지수(개)			구성비 (%)
	기정	변경	증감	기정	변경	증감	
임야	151,258	151,185	감) 73	5	6	증)1	93.8
도로	9,915	10,030	증)115	14	15	증)1	6.2
구거	11	11	-	1	1	-	-
계	161,184	161,226	증) 42	20	22	증)2	100.0
※ 한국국토정보공사의 확정측량에 따른 예정면적	161,184	161,183.4	감) 0.6	-	-	-	-

경 남 공 보

제2643호

2023. 11. 23.(목)

나. 소유자별 현황(변경)

구 분	면적(m ²)			필지수			구성비 (%)
	기정	변경	증감	기정	변경	증감	
국·공유지	5,274 (205)[670]	5,389 (194)[669]	증)115	11	12	증)1	3.4
국토교통부	4,553 (205)	4,672 (194)	증)119	5	6	증)1	2.9
경상남도	670 [670]	669 [669]	감)1	4	4	-	0.4
김해시	51	48	감)3	2	2	-	0.1
사유지	155,910	155,837	증)115	9	10	증)1	96.6
계	161,184	161,226	증)42	20	22	증)2	100.0
※ 한국국토정보공사의 확정측량에 따른 예정면적	161,184	161,183.4	감) 0.6	-	-	-	-

주 : ()안은 국토부·김해시 공유지변, []안은 경상남도· 김해시 공유지변

8. 토지이용계획 및 기반시설계획(변경) ※ 한국국토정보공사의 확정측량에 따른 예정면적

가. 토지이용계획(변경)

구 분	면 적 (m ²)									구성비 (%)	비고	
	기 정			변 경			증 감					
	합계	1단계	2단계	합계	1단계	2단계	합계	1단계	2단계			
합 계	161,184	84,384	76,800	161,183.4	61,516.3	99,667.1	감) 0.6	감) 22,867.7	증) 22,867.1	100.0		
물류 단지 시설 용지	소 계	133,986	61,517	72,469	133,985.1	61,516.3	72,468.8	감) 0.9	감) 0.7	감) 0.2	83.2	
	창고시설 및 집배송시설1	61,517	61,517	-	61,516.3	61,516.3	-	감) 0.7	감) 0.7	-	38.2	
	창고시설 및 집배송시설2	72,469	-	72,469	72,468.8	-	72,468.8	감) 0.2	-	감) 0.2	45.0	
지원 시설 용지	소 계	1,835	1,835	-	1,839.2	-	1,839.2	증) 4.2	감) 1,835	증) 1,839.2	1.1	
	편의시설	1,835	1,835	-	1,839.2	-	1,839.2	증) 4.2	감) 1,835	증) 1,839.2	1.1	
공공 시설 용지	소 계	25,363	21,032	4,331	25,359.1	-	25,359.1	감) 3.9	감) 21,032	증) 21,028.1	15.7	
	도 로	12,636	12,636	-	12,643.1	-	12,643.1	증) 7.1	감) 12,636	증) 12,643.1	7.8	
	공 원	5,975	5,975	-	5,974.7	-	5,974.7	감) 0.3	감) 5,975	증) 5,974.7	3.7	
	경관녹지	4,331	-	4,331	4,331.5	-	4,331.5	증) 0.5	-	증) 0.5	2.7	6.4%
	저류시설	2,026	2,026	-	2,020.8	-	2,020.8	감) 5.2	감) 2,026	증) 2,020.8	1.3	
비점오염 저감시설	395	395	-	389.0	-	389.0	감) 6	감) 395	증) 389	0.2		

나. 기반시설계획(변경)

1) 도로 계획(변경)

경 남 공 보

제2643호

2023. 11. 23.(목)

■ 총괄표

구분	류별	합계			1류			2류			3류			비고
		노선수	연장 (m)	면적 (㎡)	노선수	연장 (m)	면적 (㎡)	노선수	연장 (m)	면적 (㎡)	노선수	연장 (m)	면적 (㎡)	
계	기정	2	398	12,636	-	-	-	1	398	12,636	-	-	-	
	1단계	2	398	12,636	-	-	-	1	398	12,636	-	-	-	
	2단계	-	-	-	-	-	-	-	-	-	-	-	-	
	변경	2	398	12,643.1	-	-	-	2	398	12,643.1	-	-	-	
	1단계	-	-	-	-	-	-	-	-	-	-	-	-	
	2단계	2	398	12,643.1	-	-	-	2	398	12,643.1	-	-	-	
중로	기정	1	355	12,265	-	-	-	1	355	12,265	-	-	-	
	1단계	1	355	12,265	-	-	-	1	355	12,265	-	-	-	
	2단계	-	-	-	-	-	-	-	-	-	-	-	-	
	변경	1	355	12,271.8	-	-	-	1	355	12,271.8	-	-	-	
	1단계	-	-	-	-	-	-	-	-	-	-	-	-	
	2단계	1	355	12,271.8	-	-	-	1	355	12,271.8	-	-	-	
소로	기정	1	43	371	-	-	-	1	43	371	-	-	-	
	1단계	1	43	371	-	-	-	1	43	371	-	-	-	
	2단계	-	-	-	-	-	-	-	-	-	-	-	-	
	변경	1	43	371.3	-	-	-	1	43	371.3	-	-	-	
	1단계	-	-	-	-	-	-	-	-	-	-	-	-	
	2단계	1	43	371.3	-	-	-	1	43	371.3	-	-	-	

■ 도로 결정(변경) 조서

구분	규 모				기능	연장 (m)	기 점	종 점	사용 형태	주요 경과지	최초 결정일	비고
	등급	류별	번호	폭원 (m)								
기정	중로	2	31	18~20	집산 도로	355	대감리 산163-5	대감리 5-5	일반 도로	-	경상남도 고시 제2019-344호 (2019.9.5.)	1단계
변경	중로	2	31	18~20	집산 도로	355	대감리 산163-5	대감리 5-5	일반 도로	-	경상남도 고시 제2019-344호 (2019.9.5.)	2단계
기정	소로	2	2-53	8	국지 도로	43	중로 2-31	대감리 5-6	일반 도로	-	경상남도 고시 제2019-344호 (2019.9.5.)	1단계
변경	소로	2	2-53	8	국지 도로	43	중로 2-31	대감리 5-6	일반 도로	-	경상남도 고시 제2019-344호 (2019.9.5.)	2단계

경 남 공 보

제2643호

2023. 11. 23.(목)

2) 유통업무설비 계획(변경)

■ 유통업무설비 결정(변경) 조서

구분	도면표시 번호	시설명	위 치	면 적(m ²)						최 초 결정일	비고
				기정			변경				
				합계	1단계	2단계	합계	1단계	2단계		
변경	6-1	김해 상동스마트 일반물류단지	상동면 대감리 5-3번지 일원	161,184	84,384	76,800	161,183.4	61,516.3	99,667.1	경상남도 고시 제2023-300호 (2023.8.24.)	

3) 공원 계획(변경)

■ 공원 결정(변경) 조서

구분	도면표시 번호	공원명	시설의 종류	위 치	면 적(m ²)						최 초 결정일	비고
					기정			변경				
					합계	1단계	2단계	합계	1단계	2단계		
변경	6-33	공원	소공원	상동면 대감리 5-3번지 일원	5,975	5,975	-	5,974.7	-	5,947.7	경상남도 고시 제2019-344호 (2019.9.5.)	-

4) 녹지 계획(변경)

■ 녹지 결정(변경) 조서

구분	도면표시 번호	시설명	시설의 종류	위 치	면 적(m ²)						최 초 결정일	비고
					기정			변경				
					합계	1단계	2단계	합계	1단계	2단계		
변경	6-47	녹지	경관녹지	상동면 대감리 산164-1번지	4,331	-	4,331	4,331.5	-	4,331.5	경상남도 고시 제2023-300호 (2023.8.24.)	-

5) 우수지 계획(변경)

■ 우수지 결정(변경) 조서

구분	도면표시 번호	시설명	시설의 종류	위 치	면 적(m ²)						최 초 결정일	비고
					기정			변경				
					합계	1단계	2단계	합계	1단계	2단계		
변경	6-11	우수지	저류시설	상동면 대감리 5-3번지 일원	2,026	2,026	-	2,020.8	-	2,020.8	경상남도 고시 제2019-344호 (2019.9.5.)	-

경 남 공 보

제2643호

2023. 11. 23.(목)

■ 우수 유출량(변경없음)

구분	유역명	유역면적 (A, ha)	유출계수 (C)	강우강도 (I, mm/hr)	우수유출량 (Q, m ³ /sec)
기정	DG 1 유역	56.36	0.69	160.39	17.41
	DG 2 유역	3.74	0.64	177.33	1.19

6) 수질오염방지시설 계획(변경)

■ 수질오염방지시설 결정(변경) 조서

구분	도면표시 번호	시설명	시설의 종류	위 치	면 적(m ²)						최 초 결정일	비고
					기정			변경				
					합계	1단계	2단계	합계	1단계	2단계		
변경	6-10	수질오염 방지시설	비점오염 저감시설	상동면 대감리 5-7번지 일원	395	395	-	389	-	389	경상남도 고시 제2019-344호 (2019.9.5.)	-

■ 오수량(변경없음)

구 분	오수량(m ³ /일)			비 고
	기정	변경	증감	
생활오수 (물류시설, 지원시설)	154.5	154.5	-	-

7) 상수공급계획(변경없음)

■ 상수도 계획(변경없음)

구 분	용수량(m ³ /일)			비 고
	기정	변경	증감	
생활용수 (물류시설, 지원시설)	171.7	171.7	-	-

8) 전력공급계획(변경)

■ 전력 수요량(변경)

구 분	연간 전력 수용량(MWh/년)			비 고
	기정	변경	증감	
계	11,453.9	11,454.1	증)0.2	한국전력공사와 협의하여 공급

경 남 공 보

제2643호

2023. 11. 23.(목)

9) 열공급계획(변경)

■ 열 수요량(변경)

구 분	연간 열 수용량(Gcal/년)			비 고
	기정	변경	증감	
계	40,977	40,976	감)1	경남에너지와 협의하여 공급

10) 통신시설계획(변경없음)

■ 통신계획(변경없음)

구 분	대수			비 고
	기정	변경	증감	
단지내 통신수요	133	133	-	유선통신선로는 (주)KT와 협의하여 공급

9. 재원조달계획(변경)

가. 자금조달계획(변경없음)

(단위 : 억원)

총사업비			자금 조 달						비고
			자기자본			분양대금활용			
기정	변경	증감	기정	변경	증감	기정	변경	증감	
720	720	-	150	150	-	570	570	-	

나. 연차별 투자계획(변경)

(단위 : 억원)

구분		사업비			연차별 투자계획							비고
		합계	1단계	2단계	기투자	2019년	2020년	2021년	2022년	2023년	2024년	
기정	합계	720.0	513.5	206.5	80.0	44.0	38.0	100.6	158.4	149.4	149.6	-
	용지비	143.2	143.2	-	80.0	18.7	-	-	44.5	-	-	-
	조성비	441.6	252.1	189.5	-	12.9	19.4	63.5	94.4	125.7	125.7	공사비,감리비, 조사설계비
	기반시설 설치비	60.8	60.8	-	-	5.2	7.8	18.0	5.5	12.1	12.2	공공시설 설치비 등
	기타 비용	74.4	57.4	17.0	-	7.2	10.8	19.1	14.0	11.6	11.7	간접비, 인건비 등

경 남 공 보

제2643호

2023. 11. 23.(목)

구분		사업비				연차별 투자계획							비고
		합계	1단계	2단계	기투자	2019년	2020년	2021년	2022년	2023년	2024년	2025년	
변경	합계	720.0	452.7	267.3	80.0	44.0	38.0	100.6	158.4	99.4	106.0	93.6	-
	용지비	143.2	143.2	-	80.0	18.7	-	-	44.5	-	-	-	-
	조성비	441.6	252.1	189.5	-	12.9	19.4	63.5	94.4	75.7	87.9	87.8	공사비,감리비, 조사설계비
	기반시설 설치비	60.8	-	60.8	-	5.2	7.8	18.0	5.5	12.1	12.2	-	공공시설 설치비 등
	기타 비용	74.4	57.4	17.0	-	7.2	10.8	19.1	14.0	11.6	5.9	5.8	간접비, 인건비 등

10. 수용·사용할 토지·건축물, 그 밖의 물건이나 권리의 세목과 소유자 및 「공익사업을 위한 토지 등의 취득 및 보상에 관한 법률」 제2조제5호에 따른 관계인의 성명 및 주소(변경)

연번	구분	소재지	지번	지목	지적면적(㎡)			편입면적(㎡)			소유자		관계인		
					기정	변경	증감	기정	변경	증감	성명	주소	성명	주소	권리 내용
1	기정	상동면 대감리	신63-4	도	243	223	20	-	감20	국토교통부(717/3688) 김해시(2971/3688)	-	-	-	-	
	변경	상동면 대감리	신63-7	도	-	194	-	194	증194	국토교통부(717/3688) 김해시(2971/3688)	-	-	-	-	
2	기정	상동면 대감리	신63-5	도	5064	838	4085	-	감4085	국(국토교통부)	-	-	-	-	
	변경	상동면 대감리	신63-8	도	-	4218	-	4218	증4218	국(국토교통부)	-	-	-	-	
	변경	상동면 대감리	신63-9	도	-	8	-	8	증8	국(국토교통부)	-	-	-	-	
3	기정	상동면 대감리	19-13	도	226	10	225	-	감223	국(국토교통부)	-	-	-	-	
	변경	상동면 대감리	19-20	도	-	215	-	215	증215	국(국토교통부)	-	-	-	-	
4	기정	상동면 대감리	1201-1	구	104	88	11	-	감11	국(국토교통부)	-	-	-	-	
	변경	상동면 대감리	1201-3	구	-	11	-	11	증11	국(국토교통부)	-	-	-	-	
5	기정	상동면 대감리	19-7	도	104	69	35	-	감35	김해시	-	-	-	-	
	변경	상동면 대감리	19-17	도	-	33	-	33	증33	김해시	-	-	-	-	
6	기정	상동면 대감리	19-12	도	135	109	27	-	감27	국(국토교통부)	-	-	-	-	
	변경	상동면 대감리	19-19	도	-	26	-	26	증26	국(국토교통부)	-	-	-	-	

경 남 공 보

제2643호

2023. 11. 23.(목)

연번	구분	소재지	지번	지목	지적면적(㎡)			편입면적(㎡)			소유자		관계인		
					기정	변경		기정	변경	증감	성명	주소	성명	주소	권리 내용
7	기정	상동면 대감리	19-3	도	347	332	16	-	감16	김해시	-	-	-	-	
	변경	상동면 대감리	19-16	도	-	15	-	15	증15	김해시	-	-	-	-	
8	기정	상동면 대감리	19-5	도	177	177	177	177	-	우리자산신탁 주식회사	서울특별시 강남구 테헤란로 301, 13층(역삼동)	-	-	-	
9	기정	상동면 대감리	5-2	도	496	496	496	496	-	우리자산신탁 주식회사	서울특별시 강남구 테헤란로 301, 13층(역삼동)	-	-	-	
10	기정	상동면 대감리	5-4	도	694	694	694	694	-	우리자산신탁 주식회사	서울특별시 강남구 테헤란로 301, 13층(역삼동)	-	-	-	
11	기정	상동면 대감리	5-5	도	3,285	3,285	3,285	3,285	-	우리자산신탁 주식회사	서울특별시 강남구 테헤란로 301, 13층(역삼동)	-	-	-	
12	기정	상동면 대감리	5-3	임	5,575	5,575	5,575	5,575	-	우리자산신탁 주식회사	서울특별시 강남구 테헤란로 301, 13층(역삼동)	-	-	-	
13	변경	상동면 대감리	5-6	임	24,708	24,332	24,235	24,322	증27	우리자산신탁 주식회사	서울특별시 강남구 테헤란로 301, 13층(역삼동)	-	-	-	
14	기정	상동면 대감리	5-7	임	17,572	21	17,532	-	감17,532	우리자산신탁 주식회사	서울특별시 강남구 테헤란로 301, 13층(역삼동)	-	-	-	
	변경	상동면 대감리	5-11	임	-	17,551	-	17,551	증17,551	우리자산신탁 주식회사	서울특별시 강남구 테헤란로 301, 13층(역삼동)	-	-	-	
15	기정	상동면 대감리	산64-1	임	400,305	295,992	103,521	-	감 103,521	우리자산신탁 주식회사	서울특별시 강남구 테헤란로 301, 13층(역삼동)	-	-	-	
	변경	상동면 대감리	산64-42	임	-	26,689	-	26,689	증26,689	우리자산신탁 주식회사	서울특별시 강남구 테헤란로 301, 13층(역삼동)	-	-	-	

경 남 공 보

제2643호

2023. 11. 23.(목)

연번	구분	소재지	지번	지목	지적면적(㎡)			편입면적(㎡)			소유자		관계인		
					기정	변경		기정	변경	증감	성명	주소	성명	주소	권리 내용
15	변경	상동면 대감리	산64-41	임	-	76,713	-	76,713	증76,713	우리자산신타 주식회사	서울특별시 강남구 테헤란로 301, 13층 (역삼동)	-	-	-	
16	기정	상동면 대감리	산63-2	도	1,255	963	233	-	감233	김해시(2971/3688) 경상남도(717/3688)	-	-	-	-	
	변경	상동면 대감리	산63-6	도	-	292	-	292	증292	김해시(2971/3688) 경상남도(717/3688)	-	-	-	-	
17	기정	상동면 대감리	산63-3	임	335	335	335	335	-	강수헌	부산 동래구 온천동 1214-6	-	-	-	
18	기정	상동면 대감리	산64-8	도	761	569	192	-	감192	김해시(1577/2832) 경상남도(1255/2832)	-	-	-	-	
	변경	상동면 대감리	산64-45	도	-	192	-	192	증192	김해시(1577/2832) 경상남도(1255/2832)	-	-	-	-	
19	기정	상동면 대감리	산64-34	도	80	80	80	80	-	김해시(1577/2832) 경상남도(1255/2832)	-	-	-	-	
20	기정	상동면 대감리	산164-35	도	1,991	2,461	105	-	감105	김해시(1577/2832) 경상남도(1255/2832)	-	-	-	-	
	변경	상동면 대감리	산164-46	도	-	105	-	105	증105	김해시(1577/2832) 경상남도(1255/2832)	-	-	-	-	
합계(22필지)					465,642	464,927	161,184	161,226	증42	-	-	-	-	-	
※ 한국국토정보공사의 확정측량에 따른 예정면적							161,184	161,183.4	감0.6	-	-	-	-	-	

11. 에너지사용계획(변경없음) : 해당없음

12. 유치업종 배치계획(변경없음)

가. 주요 유치시설

- 물류시설 : 집배송시설, 창고시설 등
- 지원시설 : 근린생활시설, 비점오염저감시설 등

나. 유치시설 배치계획

- 물류단지시설 및 지원시설 배치는 개별법에서 규정하는 기준과 국토의 계획 및 이용에 관한 법률, 건축법 등 관계법령이 정하는 바에 따라 적용 배치

13. 물류단지의 개발을 위한 주요 시설의 지원계획 : 해당없음

14. 종전 토지소유자에 대한 환지계획 : 해당없음

15. 「공유수면 관리 및 매립에 관한 법률」 제22조 및 제27조에 따른 공유수면매립 기본계획
: 해당없음

16. 「국토의 계획 및 이용에 관한 법률」 제30조에 따른 도시관리계획 결정(변경)

※ 한국국토정보공사의 확정측량에 따른 예정면적

가. 도시관리계획(용도지역) 결정(변경) 조서

1) 김해시 용도지역 결정(변경) 총괄 조서

용도 지역	용도지역 세 분	면 적 (㎡)			구성비 (%)	비고
		기 정	변 경	변 경 후		
총 계		463,329,091.0	-	463,329,091.0	100.0	
주거 지역	계	38,204,256.5	-	38,204,256.5	8.2	
	제1종전용주거	95,125.0	-	95,125.0	0.0	
	제2종전용주거	71,538.0	-	71,538.0	0.0	
	제1종일반주거	12,299,170.0	-	12,299,170.0	2.7	
	제2종일반주거	15,756,737.5	-	15,756,737.5	3.4	
	제3종일반주거	7,015,210.2	-	7,015,210.2	1.5	
	준주거지역	2,991,909.8	-	2,991,909.8	0.6	
상업 지역	계	4,119,242.1	-	4,119,242.1	0.9	
	중심상업지역	365,880.0	-	365,880.0	0.1	
	일반상업지역	3,470,831.2	-	3,470,831.2	0.7	
	근린상업지역	216,514.9	-	216,514.9	0.1	
	유통상업지역	40,364.0	-	40,364.0	0.0	
공업 지역	계	17,743,652.8	-	17,743,652.8	3.8	
	일반공업지역	13,805,311.5	-	13,805,311.5	2.9	
	준공업지역	3,938,341.3	-	3,938,341.3	0.9	
녹지 지역	계	206,758,550.5	-	206,758,550.5	44.6	
	보전녹지지역	7,321,963.0	-	7,321,963.0	1.6	
	생산녹지지역	6,749,435.5	-	6,749,435.5	1.5	
	자연녹지지역	192,687,152.0	-	192,687,152.0	41.6	
관리지역		102,509,791.6	감) 0.6	102,509,791.0	22.1	
농림지역		93,933,204.5	-	93,933,204.5	20.2	
도시지역(미세분)		232,638.0	-	232,638.0	0.1	

※ 기정은 김해 상동스마트물류단지계획 변경 승인 고시(경상남도 고시 제2023-390호, 2023.08.24.)내용임

경 남 공 보

제2643호

2023. 11. 23.(목)

2) 사업대상지 용도지역 결정(변경) 조서

구 역 명		면 적(m ²)			구성비 (%)	비고
		기정	변경	변경후		
합 계		161,184	감) 0.6	161,183.4	100.0	-
관리지역	계획관리지역	161,184	감) 0.6	161,183.4	100.0	-

■ 용도지역 결정(변경) 사유서

도면표시 번호	위 치	용도지역	면적 (m ²)	용적률 (%)	변경사유
-	상동면 대감리 산64-1번지 일원	계획관리 지역	161,183.4	200%이하	• 한국국토정보공사의 확정예정측량 결과에 따른 일반물류단지 면적 변경

나. 도시관리계획(유통업무설비) 결정(변경) 조서

가) 유통 및 공급시설

(1) 유통업무설비

(가) 유통업무설비 결정(변경) 조서

■ 유통업무설비 결정(변경) 조서

구분	도면 표시 번호	시설명	위 치	면 적(m ²)						최 초 결정일	비고
				기정			변경				
				합계	1단계	2단계	합계	1단계	2단계		
변경	6-1	김해 상동스마트 일반물류단지	상동면 대감리 5-3번지 일원	161,184	84,384	76,800	161,183.4	61,516.3	99,667.1	경상남도고시 제2023-390호 (2023.08.24)	-

■ 유통업무설비 결정(변경) 사유서

도면 표시 번호	시설명	결정내용	결정사유
6-1	김해상동스마트 일반물류단지	• 유통업무설비 변경 A = 161,184m ² → 161,183.4m ² 감) 0.6m ²	• 한국국토정보공사의 확정예정측량 결과에 따른 일반물류단지 면적 변경

(나) 유통업무설비 세부시설 조성계획 결정(변경) 조서

■ 총괄표

구 분	면 적 (m ²)									구성비 (%)	비 고
	기 정			변 경			변경후				
	합계	1단계	2단계	합계	1단계	2단계	합계	1단계	2단계		
합 계	161,184	84,384	76,800	감)0.6	감)22,867.7	증)22,867.1	161,183.4	61,516.3	99,667.1	100.0	

경 남 공 보

제2643호

2023. 11. 23.(목)

구 분	면 적 (㎡)									구성비 (%)	비 고
	기 정			변 경			변경후				
	합계	1단계	2단계	합계	1단계	2단계	합계	1단계	2단계		
물류단지 시설용지	133,986	61,517	72,469	감)0.9	감)0.7	감)0.2	133,985.1	61,516.3	72,468.8	83.2	창고시설 및 집배송시설 ^{1,2}
지원 시설용지	1,835	1,835	-	증)4.2	감)1,835	증)1,839.2	1,839.2	-	1,839.2	1.1	편의시설
공공 시설용지	25,363	21,032	4,331	감)3.9	감)21,032	증)21,028.1	25,359.1	-	25,359.1	15.7	도로, 공원, 녹지, 저류시설, 비점오염저감시설

■ 세부시설 결정(변경) 조서

① 물류단지시설용지

구분	도면 표시 번호	시설명	위치	면 적 (㎡)									비고
				기정			변경			변경후			
				합계	1단계	2단계	합계	1단계	2단계	합계	1단계	2단계	
계				133,986	61,517	72,469	감)0.9	감)0.7	감)0.2	133,985.1	61,516.3	72,468.8	
변경	물류1	물류 단지시설	상동면 대감리 5-6번지 일원	61,517	61,517	-	감)0.7	감)0.7	-	61,516.3	61,516.3	-	창고시설 및 집배송시설 ¹
변경	물류2	물류 단지시설	상동면 대감리 산164-1번지 일원	72,469	-	72,469	감)0.2	-	감) 0.2	72,468.8	-	72,468.8	창고시설 및 집배송시설 ²

주 : 시설별 허용용도는 “건축물의 용도·건폐율·용적률·높이 등에 관한 도시관리계획 결정조서” 참조

② 지원시설용지

구분	도면 표시 번호	시설명	위치	면 적 (㎡)									비고
				기정			변경			변경후			
				합계	1단계	2단계	합계	1단계	2단계	합계	1단계	2단계	
계				1,835	1,835	-	증)4.2	감)1,835	증)1,839.2	1,839.2	-	1,839.2	
변경	편의1	편의 시설	상동면 대감리 5-3번지 일원	1,835	1,835	-	증)4.2	감)1,835	증)1,839.2	1,839.2	-	1,839.2	편의 시설

③ 공공시설용지

구분	도면 표시 번호	시설명	위치	면 적 (㎡)									비고
				기정			변경			변경후			
				합계	1단계	2단계	합계	1단계	2단계	합계	1단계	2단계	
계				25,363	21,032	4,331	감)3.9	감)21,032	증)21,028.1	25,359.1	-	25,359.1	
변경	도로1	도로	상동면 대감리 산163-5번지 일원	12,265	12,265	-	증) 6.8	감)12,265	증)12,271.8	12,271.8	-	12,271.8	중로 2-31호선

경 남 공 보

제2643호

2023. 11. 23.(목)

구분	도면 표시 번호	시설명	위치	면 적 (㎡)									비고
				기정			변경			변경후			
				합계	1단계	2단계	합계	1단계	2단계	합계	1단계	2단계	
변경	도로2	도로	상동면 대감리 5-7번지 일원	371	371	-	증)0.3	감)371	증)371.3	371.3	-	371.3	소로 2-53호선
변경	공원1	공원	상동면 대감리 5-3번지 일원	5,975	5,975	-	감)0.3	감)5,975	증)5,974.7	5,974.7	-	5,974.7	소공원
변경	녹지1	녹지	상동면 대감리 산164-1번지	4,331	-	4,331	증)0.5	-	증)0.5	4,331.5	-	4,331.5	경관녹지
변경	저류1	유수지	상동면 대감리 5-3번지 일원	2,026	2,026	-	감)5.2	감) 2,026	증)2,020.8	2,020.8	-	2,020.8	저류시설
변경	비점1	수질오염 방지시설	상동면 대감리 5-7번지 일원	395	395	-	감)6.0	감)395	증)389	389.0	-	389.0	비점오염 저감시설

다. 도시관리계획(지구단위계획) 결정(변경) 조서

1) 지구단위계획구역 결정(변경) 조서

구분	도면표시 번호	구역명	구역의 중심기능	위 치		면적(㎡)			비고
				기 정	변 경	기 정	변 경	변경후	
변경	6-9	김해상동스마트 일반물류단지 지구단위계획구역	산업 유통형	경상남도 김해시 상동면 대감리 산164-1번지 일원	경상남도 김해시 상동면 대감리 산164-41번지 일원	161,184	감) 0.6	161,183.4	-

■ 지구단위계획구역 결정(변경) 사유서

구분	위 치	면적(㎡)	변경사유	비고
변경	경상남도 김해시 상동면 대감리 산164-41번지 일원	• 기정 : 161,184㎡ • 변경 : 161,183.4㎡ 감)0.6㎡	• 한국국토정보공사의 확정예정측량 결과에 따른 일반물류단지 면적 변경	-

2) 토지이용계획(변경)

구분	면 적 (㎡)									구성비 (%)	비고	
	기 정			변 경			증 감					
	합계	1단계	2단계	합계	1단계	2단계	합계	1단계	2단계			
합 계	161,184	84,384	76,800	161,183.4	61,516.3	99,667.1	감) 0.6	감) 22,867.7	증) 22,867.1	100.0		
물류 단지 시설 용지	소 계	133,986	61,517	72,469	133,985.1	61,516.3	72,468.8	감) 0.9	감) 0.7	감) 0.2	83.2	
	창고시설 및 집배송시설	61,517	61,517	-	61,516.3	61,516.3	-	감) 0.7	감) 0.7	-	38.2	
	창고시설 및 집배송시설	72,469	-	72,469	72,468.8	-	72,468.8	감) 0.2	-	감) 0.2	45.0	

경 남 공 보

제2643호

2023. 11. 23.(목)

구 분		면 적 (㎡)									구성비 (%)	비 고
		기 정			변 경			증 감				
		합계	1단계	2단계	합계	1단계	2단계	합계	1단계	2단계		
지원 시설 용지	소 계	1,835	1,835	-	1,839.2	-	1,839.2	증) 4.2	감) 1,835	증) 1,839.2	1.1	
	편의시설	1,835	1,835	-	1,839.2	-	1,839.2	증) 4.2	감) 1,835	증) 1,839.2	1.1	
공공 시설 용지	소 계	25,363	21,032	4,331	25,359.1	-	25,359.1	감) 3.9	감) 21,032	증) 21,028.1	15.7	
	도 로	12,636	12,636	-	12,643.1	-	12,643.1	증) 7.1	감) 12,636	증) 12,643.1	7.8	
	공 원	5,975	5,975	-	5,974.7	-	5,974.7	감) 0.3	감) 5,975	증) 5,974.7	3.7	6.4 %
	경관녹지	4,331	-	4,331	4,331.5	-	4,331.5	증) 0.5	-	증) 0.5	2.7	
	저류시설	2,026	2,026	-	2,020.8	-	2,020.8	감) 5.2	감) 2,026	증) 2,020.8	1.3	
	비점오염 저감시설	395	395	-	389.0	-	389.0	감) 6	감) 395	증) 389	0.2	

3) 기반시설의 배치와 규모에 관한 도시관리계획 결정(변경) 조서

가) 교통시설

(1) 도로

■ 총괄표

구분	류별	합계			1류			2류			3류			비고
		노선수	연장 (m)	면적 (㎡)	노선수	연장 (m)	면적 (㎡)	노선수	연장 (m)	면적 (㎡)	노선수	연장 (m)	면적 (㎡)	
계	기정	2	398	12,636	-	-	-	1	398	12,636	-	-	-	
	1단계	2	398	12,636	-	-	-	1	398	12,636	-	-	-	
	2단계	-	-	-	-	-	-	-	-	-	-	-	-	
	변경	2	398	12,643.1	-	-	-	2	398	12,643.1	-	-	-	
	1단계	-	-	-	-	-	-	-	-	-	-	-	-	
	2단계	2	398	12,643.1	-	-	-	2	398	12,643.1	-	-	-	
중로	기정	1	355	12,265	-	-	-	1	355	12,265	-	-	-	
	1단계	1	355	12,265	-	-	-	1	355	12,265	-	-	-	
	2단계	-	-	-	-	-	-	-	-	-	-	-	-	
	변경	1	355	12,271.8	-	-	-	1	355	12,271.8	-	-	-	
	1단계	-	-	-	-	-	-	-	-	-	-	-	-	
	2단계	1	355	12,271.8	-	-	-	1	355	12,271.8	-	-	-	
소로	기정	1	43	371	-	-	-	1	43	371	-	-	-	
	1단계	1	43	371	-	-	-	1	43	371	-	-	-	
	2단계	-	-	-	-	-	-	-	-	-	-	-	-	
	변경	1	43	371.3	-	-	-	1	43	371.3	-	-	-	
	1단계	-	-	-	-	-	-	-	-	-	-	-	-	
	2단계	1	43	371.3	-	-	-	1	43	371.3	-	-	-	

경 남 공 보

제2643호

2023. 11. 23.(목)

■ 도로 결정(변경) 조서

구분	규 모				기능	연장 (m)	기 점	종 점	사용 형태	주요 경과지	최초 결정일	비고
	등급	류별	번호	폭원 (m)								
기정	중로	2	31	18~20	집산 도로	355	대감리 산163-5	대감리 5-5	일반 도로	-	경상남도 고시 제2019-344호 (2019.9.5.)	1단계
변경	중로	2	31	18~20	집산 도로	355	대감리 산163-5	대감리 5-5	일반 도로	-	경상남도 고시 제2019-344호 (2019.9.5.)	2단계
기정	소로	2	2-53	8	국지 도로	43	중로 2-31	대감리 5-6	일반 도로	-	경상남도 고시 제2019-344호 (2019.9.5.)	1단계
변경	소로	2	2-53	8	국지 도로	43	중로 2-31	대감리 5-6	일반 도로	-	경상남도 고시 제2019-344호 (2019.9.5.)	2단계

■ 도로 결정(변경) 사유서

변경전 도로명	변경후 도로명	변경내용	변경사유
중로2-31	중로2-31	• 면적변경 A=12,265㎡ → A=12,271.8㎡ (증) 6.8㎡	• 한국국토정보공사의 확정예정측량 결과에 따른 일반 물류단지 면적 변경 및 사업지연에 따른 단계 변경
소로2-53	소로2-53	• 면적변경 A=371㎡ → A=371.3㎡ (증) 0.3㎡	• 한국국토정보공사의 확정예정측량 결과에 따른 일반 물류단지 면적 변경 및 사업지연에 따른 단계 변경

나) 공간시설

(1) 공원

■ 공원 결정(변경) 조서

구분	도면 표시 번호	공원명	시설의 종류	위 치	면 적(㎡)						최 초 결정일	비고
					기정			변경				
					합계	1단계	2단계	합계	1단계	2단계		
변경	6-33	공원	소공원	상동면 대감리 5-3번지 일원	5,975	5,975	-	5,974.7	-	5,974.7	경상남도 고시 제2019-344호 (2019.9.5.)	-

■ 공원 결정(변경) 사유서

도면표시 번호	공원명	변경내용	변경사유
6-33	공원	• 면적변경 A=5,975㎡ → 5,974.7㎡(감) 0.3㎡	• 한국국토정보공사의 확정예정측량 결과에 따른 일반 물류단지 면적 변경 및 사업지연에 따른 단계 변경

경 남 공 보

제2643호

2023. 11. 23.(목)

(2) 녹지

■ 녹지 결정(변경) 조서

구분	도면 표시 번호	시설명	시설의 종류	위 치	면 적(㎡)						최 초 결정일	비고
					기정			변경				
					합계	1단계	2단계	합계	1단계	2단계		
변경	6-47	녹지	경관녹지	상동면 대감리 산64-1번지	4,331	-	4,331	4,331.5	-	4,331.5	경상남도 고시 제2023-390호 (2023.8.24.)	-

■ 녹지 결정(변경) 사유서

도면 표시 번호	시설명	결정내용	결정사유
6-47	경관녹지	<ul style="list-style-type: none"> 면적변경 A=4,331㎡ → 4,331.5㎡(증) 0.5㎡ 	<ul style="list-style-type: none"> 한국국토정보공사의 확정예정측량 결과에 따른 일반물류단지 면적 변경 및 사업지연에 따른 단계 변경

다) 방재시설

(1) 유수지

■ 유수지 결정(변경) 조서

구분	도면 표시 번호	시설명	시설의 종류	위 치	면 적(㎡)						최 초 결정일	비고
					기정			변경				
					합계	1단계	2단계	합계	1단계	2단계		
변경	6-11	유수지	저류시설	상동면 대감리 5-3번지 일원	2,026	2,026	-	2,020.8	-	2,020.8	경상남도 고시 제2019-344호 (2019.9.5.)	-

■ 유수지 결정(변경) 사유서

도면 표시 번호	시설명	변경내용	변경사유
6-11	유수지	<ul style="list-style-type: none"> 면적변경 A=2,026㎡ → 2,020.8㎡(감) 5.2㎡ 	<ul style="list-style-type: none"> 한국국토정보공사의 확정예정측량 결과에 따른 일반물류단지 면적 변경 및 사업지연에 따른 단계 변경

라) 환경기초시설

(1) 수질오염방지시설

■ 수질오염방지시설 결정(변경) 조서

구분	도면 표시 번호	시설명	시설의 종류	위 치	면 적(㎡)						최 초 결정일	비고
					기정			변경				
					합계	1단계	2단계	합계	1단계	2단계		
변경	6-10	수질오염 방지시설	비점오염 저감시설	상동면 대감리 5-7번지 일원	395	395	-	389	-	389	경상남도 고시 제2019-344호 (2019.9.5.)	-

경 남 공 보

제2643호

2023. 11. 23.(목)

■ 수질오염방지시설 결정(변경) 사유서

도면표시 번호	시설명	변경내용	변경사유
6-10	수질오염방지시설	<ul style="list-style-type: none"> • 면적변경 A=395㎡ → 389㎡(감) 6㎡ 	<ul style="list-style-type: none"> • 한국국토정보공사의 확정예정측량 결과에 따른 일반물류단지 면적 변경 및 사업지연에 따른 단계 변경

4) 가구 및 획지의 규모와 조성에 관한 도시관리계획 결정(변경) 조서

구 분	획지 번호	가구 번호	면적(㎡)	획 지		비 고
				위 치	면적(㎡)	
기정	합 계		161,184	-	161,184	-
	BL1-1	BL1	142,191	상동면 대감리 5-6번지 일원	61,517	창고시설 및 집배송시설1
	BL1-2			상동면 대감리 산164-1번지 일원	72,469	창고시설 및 집배송시설2
	BL1-3			상동면 대감리 5-6번지 일원	1,835	편의시설
	BL1-4			상동면 대감리 5-7번지 일원	395	비점오염저감시설
	BL1-5			상동면 대감리 5-6번지 일원	5,975	소공원
	BL2-1			BL2	2,026	상동면 대감리 5-3번지 일원
	도로		12,636	-	12,636	도로
	녹지		4,331	-	4,331	경관녹지
	변경	합 계		161,183.4	-	161,183.4
BL1-1		BL1	142,188	상동면 대감리 5-6번지 일원	61,516.3	창고시설 및 집배송시설1
BL1-2				상동면 대감리 산164-1번지 일원	72,468.8	창고시설 및 집배송시설2
BL1-3				상동면 대감리 5-6번지 일원	1,839.2	편의시설
BL1-4				상동면 대감리 5-7번지 일원	389	비점오염저감시설
BL1-5				상동면 대감리 5-6번지 일원	5,974.7	소공원
BL2-1				BL2	2,020.8	상동면 대감리 5-3번지 일원
도로		12,643.1	-	12,643.1	도로	
녹지		4,331.5	-	4,331.5	경관녹지	

5) 건축물의 용도·건폐율·용적률·높이 등에 관한 도시관리계획 결정 조서(변경없음)

가) 물류단지시설용지(물류시설용지)

구분	도면 번호	위치		구분	계획내용
		가구 번호	획지 번호		
기정	-	BL1	BL1-1	용 도 허 용 도	<ul style="list-style-type: none"> · 물류시설의 개발 및 운영에 관한 법률 제2조제7호 가목의 창고, 사목의 창고 및 화물취급소 · 유통산업발전법 제2조제15호의 집배송시설 · 건축법 시행령 별표1제18호의 창고시설 및 제20호의 차고 · 건축법 시행령 제2조제12호 및 제13호에 의한 부속건축물 및 부속용도

경 남 공 보

제2643호

2023. 11. 23.(목)

구분	도면 번호	위치		구분	계획내용	
		가구 번호	획지 번호			
				불허 용도	· 허용용도 이외의 용도 · 「수질 및 수생태계 보전에 관한 법률」 제2조제10호에 따른 폐수배출시설 (단, 같은법 제33조제1항 및 제2항에 따라 설치되는 폐수무방류배출시설과 같은 법 제32조제7항제2호에 따른 폐수를 전량 위탁처리하여 공공수역으로 폐수를 방류하지 아니하는 배출시설은 제외)을 설치하는 사업장	
					건폐율	· 60% 이하
					용적률	· 200% 이하
					높이	· 5층 이하 · 지반고 포함 85m 이하
					기타	-
기정	-	BL1	BL1-2	용 도	· 물류시설의 개발 및 운영에 관한 법률 제2조제7호 가목의 창고, 사목의 창고 및 화물취급소 · 유통산업발전법 제2조제15호의 집배송시설 · 건축법 시행령 별표1제18호의 창고시설 및 제20호의 차고 · 건축법 시행령 제2조제12호 및 제13호에 의한 부속건축물 및 부속용도	
					불허 용도	· 허용용도 이외의 용도 · 「수질 및 수생태계 보전에 관한 법률」 제2조제10호에 따른 폐수배출시설 (단, 같은법 제33조제1항 및 제2항에 따라 설치되는 폐수무방류배출시설과 같은 법 제32조제7항제2호에 따른 폐수를 전량 위탁처리하여 공공수역으로 폐수를 방류하지 아니하는 배출시설은 제외)을 설치하는 사업장
				건폐율	· 60% 이하	
				용적률	· 200% 이하	
				높이	· 4층 이하 · 지반고 포함 115m 이하	
				기타	-	

나) 지원시설용지(편의시설)

구분	도면 번호	위치		구분	계획내용
		가구 번호	획지 번호		
기정	-	BL1	BL1-3	용 도	· 「건축법 시행령」 [별표1] 제2호, 제3호, 제4호, 제13호, 제14호의 제1·2종 근린생활시설, 운동시설, 업무시설, 기숙사
				불허 용도	· 허용용도 이외의 용도 · 「수질 및 수생태계 보전에 관한 법률」 제2조제10호에 따른 폐수배출시설 (단, 같은법 제33조제1항 및 제2항에 따라 설치되는 폐수무방류배출시설과 같은 법 제32조제7항제2호에 따른 폐수를 전량 위탁처리하여 공공수역으로 폐수를 방류하지 아니하는 배출시설은 제외)을 설치하는 사업장

경 남 공 보

제2643호

2023. 11. 23.(목)

구분	도면 번호	위치		구분	계획내용
		가구 번호	획지 번호		
				건폐율	· 60% 이하
				용적률	· 200% 이하
				높이	· 5층 이하 · 지반고 포함 85m 이하
				기타	-

다) 유수지(저류시설)

구분	도면 번호	위치		구분	계획내용	
		가구 번호	획지 번호			
기정	-	BL2	BL2-1	용 도	허용 용도	· 도시계획시설의 결정·구조 및 설치기준에 관한 규칙 제118조의 유수지 중 저류시설
					불허 용도	· 허용용도 이외의 용도
				건폐율	· 60% 이하	
				용적률	· 200% 이하	
				높이	· 5층 이하 · 지반고 포함 85m 이하	
기타	-					

라) 수질오염방지시설(비점오염저감시설)

구분	도면 번호	위치		구분	계획내용	
		가구 번호	획지 번호			
기정	-	BL1	BL1-4	용 도	허용 용도	· 도시계획시설의 결정·구조 및 설치기준에 관한 규칙 제159조의 수질오염방지시설 중 비점오염저감시설(LID)
					불허 용도	· 허용용도 이외의 용도
				건폐율	· 60% 이하	
				용적률	· 200% 이하	
				높이	· 5층 이하 · 지반고 포함 85m 이하	
기타	-					

경 남 공 보

제2643호

2023. 11. 23.(목)

마) 공원(소공원)

구분	도면 번호	위 치		구분	계획내용
		가구 번호	획지 번호		
기정	-	BL1	BL1-5	용도	· 공 원(소공원)
					· 허용 용도
					· 허용용도 이외의 용도

6) 기타사항에 관한 도시관리계획 결정 조서(변경없음)

가) 건축물 길이에 관한 사항

구 분	위치(가구 및 획지번호)	계획내용(건축물길이 완화)
기정	물류단지시설용지	BL1-1, BL1-2 340m 이하

나) 건축물 이격거리에 관한 사항

구 분	위치(가구 및 획지번호)	계획내용(건축물 이격거리 완화)
기정	물류단지시설용지	BL1-1, BL1-2 25m 이상

다. 소공원(6-33) 조성계획 결정(변경) 조서

1) 조성계획 총괄표(변경)

구 분	부 지 면 적(m ²)			구성비 (%)	건 축 면 적(m ²)	
	기정	변경	변경후		바닥면적	연면적
합계	5,975	감) 0.3	5,974.7	100.0	-	-
도로 및 광장	558	-	558	9.3	-	-
휴양시설	30	-	30	0.5	-	-
운동시설	154	-	154	2.6	-	-
녹지	5,233	감) 0.3	5,232.7	87.6	-	-

2) 세부시설조서(변경)

구분	시설 구분	도면 번호	시 설 명	부지면적(m ²)			건축면적(m ²)		구성비 (%)	비 고
				기정	변경	변경후	바닥 면적	연면적		
-	합 계			5,975	감) 0.3	5,974.7	-	-	100.0	
-	시설합계			742	-	742	-	-	12.4	
기정	1. 도로 및 광장	소 계		558	-	558	-	-	9.3	
		1-1	도 로	423	-	423	-	-	7.1	
		1-2	광 장	135	-	135	-	-	2.2	

경 남 공 보

제2643호

2023. 11. 23.(목)

구분	시설 구분	도면 번호	시 설 명	부지면적(㎡)			건축면적(㎡)		구성비 (%)	비 고
				기정	변경	변경후	바닥 면적	연면적		
기정	2. 휴양 시설	소 계		30	-	30	-	-	0.5	
		2-1	파고라	30	-	30	-	-	0.5	
기정	3. 운동 시설	소 계		154	-	154	-	-	2.6	
		3-1	체력단련장	154	-	154	-	-	2.6	
변경	녹 지			5,233	감) 0.3	5,232.7	-	-	87.6	

3) 도로총괄조서(변경없음)

구분		합 계		대 로		중 로		소 로		비 고
		연장(m)	면적(㎡)	연장(m)	면적(㎡)	연장(m)	면적(㎡)	연장(m)	면적(㎡)	
기정	합계	229	423	-	-	-	-	229	423	
기정	1류	-	-	-	-	-	-	-	-	
기정	2류	-	-	-	-	-	-	-	-	
기정	3류	229	423	-	-	-	-	229	423	

4) 세부도로조서(변경없음)

구분	규 모				연장(m)	면적(㎡)	기 능	기점	종점	비 고
	등급	류별	번호	폭원 (m)						
기정	소로	3	1	1.8	130	265	산책로	광장 1-2	소로 3-1	
기정	소로	3	2	1.8	23	42	산책로	소로 3-1	체력단련장 3-1	
기정	소로	3	3	1.8	16	32	산책로	소로 3-1	체력단련장 3-1	
기정	소로	3	4	1.4	4	5	산책로	소로 3-1	파고라 2-1	
기정	소로	3	5	1.4	5	7	산책로	소로 3-1	파고라 2-1	
기정	소로	3	6	1.4	2	3	산책로	소로 3-1	파고라 2-1	
기정	소로	3	7	1.4	49	69	산책로	동측 경계부	광장 1-2	

라. 지구단위계획 시행지침(변경없음) : 게재생략

17. 「토지이용규제 기본법」 제8조제3항에 따른 지형도면 : 게재생략

경 남 공 보

제2643호

2023. 11. 23.(목)

18. 지정(개발계획) 구역계 좌표조서(변경) : 붙임1 참조

19. 개발한 토지·시설 등의 처분계획(변경) ※한국국토정보공사의 확정측량에 따른 예정면적

가. 토지(변경)

구 분		면 적(m ²)	구성비(%)	처분계획	
기정	합 계	161,184	100.0		
	물류단지시설용지	창고시설 및 집배송시설	61,517	38.2	분양
		지원시설용지	편의시설	72,469	44.9
	비점오염 저감시설		1,835	1.1	김해시 귀속
	공공시설용지	도로	12,636	7.9	김해시 귀속
		공원	5,975	3.7	김해시 귀속
		저류시설	4,331	2.7	김해시 귀속
변경	합 계	161,183.4	100.0		
	물류단지시설용지	창고시설 및 집배송시설1	61,516.3	38.2	분양
		창고시설 및 집배송시설2	72,468.8	45.0	분양
	지원시설용지	편의시설	1,840.9	1.1	분양
	공공시설용지	도로	12,636.5	7.8	김해시 귀속
	공공시설용지	공원	5,974.7	3.7	김해시 귀속
		녹지	4,331.5	2.7	김해시 귀속
		저류시설	2,025.7	1.3	김해시 귀속
비점오염 저감시설		389.0	0.2	김해시 귀속	

나. 시설물(변경없음)

구분	시설의 명칭		규 격	처분대상시설	관리처분계획	비고
기정	도로	중로2-31	B=18~20m, L=355	도로구조물 및 도로의 부속물	김해시에 귀속	
		소로2-53	B=8m, L=43m	도로구조물 및 도로의 부속물	김해시에 귀속	
	공원	소공원	소공원 : 1개소	도로 및 광장, 휴양 및 운동시설, 조경식재 등	김해시에 귀속	
	녹지	경관녹지	경관녹지 : 1개소	경관녹지	김해시에 귀속	
	수질오염 방지시설	비점오염 저감시설	비점오염저감시설 : 1개소	부대시설 포함	김해시에 귀속	
	유수지	저류시설	저류지 : 1개소	부대시설 포함	김해시에 귀속	

경 남 공 보

제2643호

2023. 11. 23.(목)

【관계 도서의 열람방법】

- 관계도서는 경남도청(물류공항공철도과) 및 김해시청(도시계획과)에 비치하고 일반인 및 이해관계인에게 보입니다.

【붙임1】 지정(개발계획) 구역계 좌표조서(번경)

NO	X좌표	Y좌표
1	301679.284	194355.769
2	301686.292	194367.024
3	301690.939	194374.082
4	301697.935	194383.992
5	301701.691	194388.705
6	301716.527	194405.457
7	301722.831	194412.018
8	301739.320	194430.422
9	301746.055	194437.621
10	301755.835	194448.050
11	301766.168	194457.372
12	301775.394	194465.125
13	301787.664	194473.801
14	301807.926	194488.462
15	301816.650	194494.695
16	301829.048	194503.566
17	301831.249	194505.137
18	301835.549	194508.206
19	301841.168	194512.356
20	301851.159	194519.578
21	301857.746	194527.001
22	301869.708	194539.952
23	301881.875	194553.632
24	301891.586	194566.174
25	301907.073	194588.798
26	301927.675	194626.024
27	301934.793	194644.383
28	301947.607	194685.158
29	301948.794	194691.414
30	301950.853	194706.778
31	301952.113	194716.750

경 남 공 보

제2643호

2023. 11. 23.(목)

NO	X좌표	Y좌표
32	301951.374	194716.844
33	301950.713	194711.638
34	301942.772	194686.434
35	301942.326	194684.997
36	301941.831	194685.105
37	301939.796	194685.546
38	301934.625	194686.665
39	301933.691	194686.080
40	301931.471	194685.130
41	301928.820	194684.361
42	301926.779	194684.014
43	301926.436	194683.976
44	301924.674	194684.203
45	301919.883	194682.522
46	301908.313	194681.021
47	301899.009	194679.584
48	301888.903	194678.334
49	301876.361	194676.783
50	301864.930	194675.371
51	301844.821	194674.241
52	301840.059	194673.973
53	301828.300	194673.312
54	301770.346	194669.941
55	301690.796	194679.991
56	301632.684	194691.227
57	301615.587	194696.276
58	301577.339	194707.748
59	301577.432	194691.265
60	301498.955	194693.530
61	301480.478	194702.636
62	301466.415	194709.425
63	301456.817	194714.129
64	301453.130	194716.023
65	301426.735	194721.758
66	301402.780	194726.983
67	301383.920	194736.888
68	301382.623	194743.527

경 남 공 보

제2643호

2023. 11. 23.(목)

NO	X좌표	Y좌표
69	301360.995	194383.700
70	301371.946	194365.887
71	301429.968	194331.772
72	301504.554	194278.163
73	301533.633	194315.314
74	301541.261	194325.369
75	301536.674	194328.067
76	301552.187	194355.821
77	301573.438	194343.507
78	301577.865	194349.142
79	301578.208	194349.579
80	301579.143	194350.575
81	301581.329	194351.418
82	301605.537	194360.752
83	301607.833	194363.932
84	301608.068	194364.257
85	301608.734	194365.099
86	301610.241	194366.056
87	301612.117	194366.415
88	301613.943	194366.065
89	301615.057	194365.388
90	301642.493	194348.714
91	301643.479	194353.255
92	301643.679	194354.176
93	301644.051	194355.321
94	301645.272	194356.791
95	301646.887	194357.678
96	301648.376	194357.901
97	301674.506	194361.816
98	301678.080	194357.295
99	301558.953	194351.901
100	301575.515	194615.870
101	301589.378	194676.232
102	301591.930	194684.581
103	301576.682	194689.155
104	301677.734	194369.859
105	301680.774	194374.019

경 남 공 보

제2643호

2023. 11. 23.(목)

NO	X좌표	Y좌표
106	301736.339	194439.170
107	301746.436	194447.870
108	301758.768	194461.684
109	301798.758	194492.311
110	301823.709	194511.421
111	301824.108	194511.897
112	301824.749	194512.665
113	301825.388	194513.434
114	301826.025	194514.204
115	301826.661	194514.976
116	301827.295	194515.749
117	301827.928	194516.524
118	301828.558	194517.300
119	301829.187	194518.077
120	301829.815	194518.856
121	301830.440	194519.636
122	301831.064	194520.418
123	301831.686	194521.201
124	301832.307	194521.985
125	301832.925	194522.771
126	301833.542	194523.558
127	301834.157	194524.346
128	301834.771	194525.136
129	301835.383	194525.927
130	301835.993	194526.719
131	301836.601	194527.513
132	301837.207	194528.308
133	301837.812	194529.105
134	301838.415	194529.902
135	301839.016	194530.701
136	301839.616	194531.502
137	301840.213	194532.303
138	301840.809	194533.107
139	301841.403	194533.911
140	301841.996	194534.717
141	301842.586	194535.523
142	301843.175	194536.332

경 남 공 보

제2643호

2023. 11. 23.(목)

NO	X좌표	Y좌표
143	301843.762	194537.141
144	301844.348	194537.952
145	301844.931	194538.764
146	301845.513	194539.578
147	301846.093	194540.392
148	301846.671	194541.208
149	301847.247	194542.026
150	301847.821	194542.844
151	301848.394	194543.664
152	301848.965	194544.485
153	301849.534	194545.307
154	301850.101	194546.131
155	301850.667	194546.955
156	301851.231	194547.781
157	301851.792	194548.609
158	301852.352	194549.437
159	301852.910	194550.267
160	301853.467	194551.098
161	301854.021	194551.930
162	301854.574	194552.764
163	301855.125	194553.598
164	301855.674	194554.434
165	301856.221	194555.271
166	301856.766	194556.109
167	301857.310	194556.949
168	301857.851	194557.789
169	301858.391	194558.631
170	301858.929	194559.474
171	301859.465	194560.318
172	301859.999	194561.164
173	301860.532	194562.010
174	301861.062	194562.858
175	301861.591	194563.707
176	301862.117	194564.557
177	301862.642	194565.408
178	301863.165	194566.260
179	301863.686	194567.114

경 남 공 보

제2643호

2023. 11. 23.(목)

NO	X좌표	Y좌표
180	301864.206	194567.968
181	301864.723	194568.824
182	301865.238	194569.681
183	301865.752	194570.539
184	301866.264	194571.398
185	301866.773	194572.259
186	301867.281	194573.120
187	301867.787	194573.983
188	301868.291	194574.846
189	301868.794	194575.711
190	301869.294	194576.577
191	301869.792	194577.444
192	301870.289	194578.312
193	301870.783	194579.181
194	301871.276	194580.051
195	301871.767	194580.923
196	301872.255	194581.795
197	301872.742	194582.669
198	301873.227	194583.543
199	301873.710	194584.419
200	301874.191	194585.295
201	301874.670	194586.173
202	301875.148	194587.052
203	301875.623	194587.932
204	301876.096	194588.813
205	301876.568	194589.694
206	301877.037	194590.577
207	301877.505	194591.461
208	301877.970	194592.346
209	301878.434	194593.232
210	301878.896	194594.119
211	301879.355	194595.008
212	301879.813	194595.897
213	301880.269	194596.787
214	301880.723	194597.678
215	301881.175	194598.570
216	301881.625	194599.463

경 남 공 보

제2643호

2023. 11. 23.(목)

NO	X좌표	Y좌표
217	301882.073	194600.357
218	301882.197	194600.606
219	301882.643	194601.502
220	301883.086	194602.398
221	301883.527	194603.295
222	301883.967	194604.194
223	301884.405	194605.093
224	301884.840	194605.993
225	301885.274	194606.894
226	301885.705	194607.796
227	301886.135	194608.699
228	301886.562	194609.603
229	301886.988	194610.508
230	301893.633	194629.187
231	301888.649	194632.829
232	301884.211	194634.341
233	301840.396	194648.541
234	301830.606	194651.714
235	301826.431	194652.250
236	301811.326	194654.189
237	301810.769	194654.260
238	301808.917	194654.152
239	301795.004	194653.343
240	301792.337	194653.188
241	301774.334	194652.141
242	301773.335	194652.093
243	301771.836	194652.050
244	301769.835	194652.074
245	301767.838	194652.178
246	301765.928	194652.354
247	301754.196	194653.836
248	301687.954	194662.205
249	301652.968	194668.969
250	301635.589	194672.330
251	301628.415	194673.717
252	301610.450	194679.022
253	301606.459	194680.219

경 남 공 보

제2643호

2023. 11. 23.(목)

NO	X좌표	Y좌표
254	301603.949	194680.972
255	301829.827	194615.187
256	301830.444	194617.089
257	301832.294	194622.797
258	301832.104	194622.858
259	301824.110	194625.449
260	301823.204	194625.874
261	301822.433	194626.510
262	301821.843	194627.318
263	301821.472	194628.246
264	301821.343	194629.238
265	301821.351	194629.505
266	301822.576	194649.066
267	301814.630	194650.187
268	301812.783	194620.708
269	301798.860	194493.564
270	301941.021	194685.280
271	301928.630	194646.450
272	301919.705	194641.793
273	301871.995	194657.255
274	301869.722	194661.709
275	301874.732	194676.582
276	301393.930	1194731.631
택지개발예정지적좌표면적		161,183.4㎡

● **경상남도 고시 제2023-531호**

옥포국가산업단지 산업단지계획 변경

국토교통부 고시 제2018-184호(2018. 3. 29.)로 산업단지계획 변경 및 지형도면 고시, 경상남도 고시 제2021-656호(2021.12.23.)로 산업단지계획 변경 고시한 옥포국가산업단지에 대하여 『산업단지 인·허가 절차 간소화를 위한 특례법』 제15조 규정에 따라 다음과 같이 산업단지계획을 변경 승인하고 고시합니다.

2023년 11월 23일

경 상 남 도 지 사

1. 산업단지 명칭(변경없음)

- 옥포국가산업단지

2. 산업단지의 지정목적(변경없음)

- 대형조선소 및 해양플랜트 생산기지 건설과 이를 지원하기 위한 지원단지를 개발하여 국제적인 조선 및 해양 생산기지를 개발하고자 함

3. 지정 대상지역의 위치 및 면적(변경없음)

- 위치 : 경상남도 거제시 아주동 1번지 일원
- 면적 : 5,986,182.3㎡(육지부 : 3,749,517.5㎡, 해면부 : 2,236,664.8㎡)

4. 산업단지의 개발기간 및 개발방법(변경없음)

- 개발기간 : 1974년 4월 ~ 2024년 12월 31일
- 개발방법 : 민간주체개발(실수요자개발)

5. 주요유치업종(변경없음)

- 대형조선소, 조선기자재공장(신조선, 해양플랜트, 특수선박, 기계공업 등)

6. 사업시행자의 주소 및 성명(변경)

- 주소 : 경상남도 거제시 아주동 1번지
- 성명 : 기정 - 대우조선해양 주식회사 대표이사 이성근
 변경 - 한화오션(주) 주식회사 대표이사 권혁웅

경 남 공 보

제2643호

2023. 11. 23.(목)

7. 토지이용계획 및 기반시설계획(변경없음)

가. 용도지역계획

구 분	면적(㎡)	구성비(%)	비고
계	5,986,182.3	100.0	
일반공업지역	3,224,124.7	53.9	
준공업지역	525,392.8	8.8	
해 면	2,236,664.8	37.3	

나. 토지이용계획

구 분	면적(㎡)	구성비(%)	비고
합 계	5,986,182.3	100.0	
산업시설용지	3,011,950.0	50.3	
지원시설용지	504,598.8	8.4	
공공시설용지	232,968.7	3.9	
도 로	29,549.0	0.5	
주 차 장	836.3	0.0	
하수처리시설	680.0	0.0	
폐기물처리시설	18,203.0	0.8	
녹 지	183,700.4	2.6	
해 면	2,236,664.8	37.4	

다. 기반시설계획

1) 도로

규 모				기능	연장(m)	기 점	종 점	비고
등급	류별	번호	폭원(m)					
중로	1	11	20	보조간선	119	옥포동 1990	옥포동 1990	전체면적 : 3,718㎡ 구역내 : 1,305㎡
중로	2	40	15	보조간선	1,251	옥포동 572	아주동 851-11	
소로	1	101	10	국지도로	1,864	중로2-6	소로2-119	구역내 : 962m

2) 항만계획

시설명	연장(m)	비고
북방파제	385	
남방파제	1,000	

경 남 공 보

제2643호

2023. 11. 23.(목)

3) 용수계획

용 량(톤/일)	공급수원(톤/일)	비고(톤/일)
30,000	연초댐 송수 : 6,500 구천댐 송수 : 14,500 지하수 개발 : 9,000	공업용수 : 13,000 생활용수 : 17,000

4) 전력공급계획

- 통영~장승포 154KVA 송전선로에서 분기

5) 기타시설

시 설 명	위 치	면적	규 모	비고
하수 처리시설	거제시 옥포동 산76번지 지선 일원 (연관단지건설사업지구내)	680m ²	(거제시 도시계획시설)	중 계 펌프장
폐 기 물 처리시설	거제시 아양동 산8-1번지 일원	18,203m ²	매립면적:25,600m ² 매립용량:187,500m ³	

8. 재원조달계획(변경없음)

가. 공구별 사업비 투입계획

구 분	금액(억원)	준공/미준공
합 계	125	
4-1공구	81	미준공
두모3공구	44	미준공

※ 기 준공된 공구를 제외한 미준공(4-1공구, 두모3공구)의 사업비 산정

※ 총괄 공구별 사업비 투입계획

구 분	금액(억원)	준공/미준공
합계	12,394.4	
1공구	6,828	준공(1980.10.30.)
2공구	143	준공(1988.02.19.)
2-1공구	66	준공(1984.01.20.)
2-2공구	386	준공(1988.02.19.)
2-3공구	55	준공(1988.02.19.)
3공구	971	준공(1980.10.30.)
4공구	971	준공(1989.06.09.)
4-1공구	81	미준공(폐기물처리장)
5공구	254	준공(1980.10.30.)

경 남 공 보

제2643호

2023. 11. 23.(목)

구 분	금액(억원)	준공/미준공
6공구	408	준공(1983.04.04.)
강제적치장공구	11	준공(1999.11.24.)
LLNGC공구	88	준공(2008.08.30.)
연관단지	552	준공(2005.08.25.)
두모1공구	1,238.4	준공(2019.05.30.)
두모3공구	44	미준공(도로개설)
두모2공구	298	준공(2001.01.16.)

나. 연차별 사업비 투입계획

(단위:억원)

구 분	2019년 이전	2020년 이후	비고
합 계	-	125	
4-1공구	-	81	미준공
두모3공구	-	44	미준공

※ 총괄 연차별 사업비 투입계획

구 분	2017년 이전	2018~2019년	2020년 이후	비고
합 계	12,263.4	6	125	
1공구	6,828	-	-	준공(1980.10.30.)
2공구	143	-	-	준공(1988.02.19.)
2-1공구	66	-	-	준공(1984.01.20.)
2-2공구	386	-	-	준공(1988.02.19.)
2-3공구	55	-	-	준공(1988.02.19.)
3공구	971	-	-	준공(1980.10.30.)
4공구	971	-	-	준공(1989.06.09.)
4-1공구	-	-	81	미준공(폐기물처리장)
5공구	254	-	-	준공(1980.10.30.)
6공구	408	-	-	준공(1983.04.04.)
강제적치장공구	11	-	-	준공(1999.11.24.)
LLNGC공구	88	-	-	준공(2008.08.30.)
연관단지	552	-	-	준공(2005.08.25.)
두모1공구	1,232.4	6	-	준공(2019.05.30.)
두모3공구	-	-	44	미준공(도로개설)
두모2공구	298	-	-	준공(2001.01.16.)

9. 수용·사용할 토지·건축물 기타물건이나 권리가 있는 경우 그 세목과 그 소유자 및 「공익사업을 위한 토지 등의 취득 및 보상에 관한 법률」 제2조제5호의 규정에 의한 관계인의 성명·주소<별첨>
(변경없음)

경 남 공 보

제2643호

2023. 11. 23.(목)

10. 도시·군 관리계획 결정(변경없음)

가. 용도지역 결정

1) 거제시 용도지역 결정 조서

구 분	면 적(m ²)	구성비(%)	비고
합 계	413,892,914.5	100.00	
주거 지역	소 계	12,550,693.0	3.03
	주거지역	658,400.0	0.16
	제1종전용주거지역	0.0	-
	제2종전용주거지역	0.0	-
	제1종일반주거지역	1,926,482.0	0.47
	제2종일반주거지역	9,333,528.0	2.26
	제3종일반주거지역	316,164.0	0.08
	준주거지역	316,119.0	0.08
상업 지역	소 계	1,715,178.8	0.41
	중심상업지역	0.0	-
	일반상업지역	1,530,184.8	0.37
	근린상업지역	184,994.0	0.04
	유통상업지역	0.0	-
공업 지역	소 계	8,696,251.0	2.10
	전용공업지역	0.0	-
	일반공업지역	7,776,206.0	1.88
	준공업지역	920,045.0	0.22
녹지 지역	소 계	62,361,333.0	15.07
	보전녹지지역	0.0	-
	생산녹지지역	696,361.0	0.17
	자연녹지지역	61,664,972.0	14.90
관리 지역	소 계	74,007,464.0	17.88
	관리지역	2,480,940.0	0.60
	보전관리지역	18,185,570.0	4.39
	생산관리지역	13,242,257.0	3.20
	계획관리지역	40,098,697.0	9.69
농림지역	172,181,309.5	41.60	
자연환경보전지역	70,460,091.0	17.02	
미지정	11,920,594.2	2.88	

※거제시 고시 제2021-305호 죽도국가산업단지 산업단지계획 변경 승인 고시에 따른 지형도면 고시 참고

경 남 공 보

제2643호

2023. 11. 23.(목)

나. 도시·군계획시설 결정 조서

○ 교통시설

- 도로 결정 총괄조서

규 모				기능	연장 (m)	기 점	종 점	사용 형태	주요 경과지	최 초 결정일	비고
등급	류별	번호	폭원 (m)								
중로	1	11	20	보조 간선	119	옥포동 1990	옥포동 1990	일반 도로	-	-	전체면적:3,718㎡ 구역 내:1,305㎡
중로	2	40	15	보조 간선	1,251	옥포동 572	아주동 851-11	일반 도로	-	-	
소로	1	101	10	국지 도로	962	중로2-6	소로2-119	일반 도로	-	-	구역 내:7,656㎡

○ 공간시설

- 녹지 결정 조서

도면표시 번호	시설명	시설의 세분	위 치	면적(㎡)	최 초 결정일	비고
1	녹지	완충 녹지	옥포동 준공업지역 경계부	5,594.0	경상남도 고시 제217호(86.10.27)	

○ 환경기초시설

- 하수처리시설 결정 조서

도면표시 번호	시설명	시설의 세분	위 치	면적(㎡)	최 초 결정일	비고
2	옥포 오수 중계펌프장	기타하수도 시설	옥포동 산76번지 일원	680	경고 제100호 (2005.04.14.)	

다. 지구단위계획 결정 조서

1) 지구단위계획구역 결정 조서

도면표시번호	구 역 명	위 치	면적(㎡)	최 초 결정일	비고
	합 계		5,986,182.3		
-	옥포 국가산업단지	거제시 아주동 1번지 일원	5,986,182.3	-	

2) 기반시설의 배치와 규모에 관한 도시관리계획 결정 조서 : “나. 도시·군계획시설 결정 조서 참고”

3) 가구 및 획지의 규모와 조성에 관한 도시관리계획 결정 조서

도면 번호	가구 번호	면 적(㎡)	획 지		비 고
			위 치	면 적(㎡)	
합	계	3,535,588.1	-	3,535,588.1	-
-	BL1	3,011,950.0	거제시 아주동 1번지 일원	3,011,950.0	산업시설용지

경 남 공 보

제2643호

2023. 11. 23.(목)

도면 번호	가구 번호	면 적(m ²)	획 지		비 고
			위 치	면 적(m ²)	
-	BL2	836.3	거제시 두모동 37번지 일원	836.3	주차장
-	BL3	18,203.0	거제시 아양동 산8-1번지 일원	18,203.0	폐기물처리시설
-	BL4	77,032.8	거제시 옥포동 산76번지 일원	77,032.8	지원시설용지
-	BL5	65,759.0	거제시 옥포동 1991번지 일원	65,759.0	지원시설용지
-	BL6	361,807.0	거제시 아주동 1번지 일원	361,807.0	지원시설용지

※ 가구 및 획지 합계면적은 해면(2,236,664.8m²), 도로(29,549.0m²), 하수처리시설(680.0m²), 녹지(183,700.4m²) 제외 면적임

4) 건축물의 용도, 건폐율, 용적률, 높이에 관한 도시관리계획 결정 조서

가구 번호	위치	구 분		계 획 내 용
		용도	지정용도	
BL1	-	용도	지정용도	<산업시설용지> 건축법 시행령 별표1 제17호 공장 및 부대시설
			불허용도	지정용도 외 불허
		건폐율	허용건폐율	70%
		용적율	허용용적률	300%
		높이/층수/배치		-
		형 태		민간부분 자율형태로 주변 자연경관과 조화되는 형태(권장)
		색 채		주변 경관조화를 이루는 배색으로 환경친화적 색채(권장)
건축선		-		
BL2	-	용도	지정용도	<주차장> 주차장법 제12조의3에 따른 노외주차장
			불허용도	지정용도 외 불허
		건폐율	허용건폐율	70%
		용적율	허용용적률	300%
		높이/층수/배치/형태/ 색채/건축선		-
BL3	-	용도	지정용도	<폐기물처리시설> 폐기물처리시설 설치 촉진 및 주변지역 지원 등에 관한 법률 제5조에 따른 폐기물 처리시설
			불허용도	지정용도 외 불허
		건폐율	허용건폐율	70%
		용적율	허용용적률	300%
		높이/층수/배치/형태/ 색채/건축선		-
BL4 BL5 BL6	-	용도	지정용도	<지원시설용지> 국토의 계획 및 이용에 관한 법률 시행령 [별표14] 및 거제시 도시계획조례 [별표13]의 준공업지역 안에 건축할 수 있는 건축물. 단, 공장 제외

경 남 공 보

제2643호

2023. 11. 23.(목)

가구 번호	위치	구 분	계 획 내 용
		불허용도	지정용도 외 불허
		건폐율 허용건폐율	70%
		용적율 허용용적률	300%
		높이/층수/배치	-
		형 태	민간부분 자율형태로 주변 자연경관과 조화되는 형태(권장)
		색 채	주변 경관조화를 이루는 배색으로 환경친화적 색채(권장)
		건 축 선	-

11. 개발되는 토지 또는 시설물의 관리처분에 관한 계획(변경없음)

가. 토지 관리처분계획

구 분	면적(㎡)	구성비 (%)	관리처분계획
계	5,986,182.3	100.0	
산업시설용지	3,011,950.0	50.3	사업시행자귀속
지원시설용지	504,598.8	8.4	사업시행자귀속
공공시설용지	49,268.3	0.8	-
도 로	29,549.0	0.5	거제시귀속
주 차 장	836.3	0.0	사업시행자귀속
하수처리시설	680.0	0.0	거제시귀속
폐기물처리시설	18,203.0	0.3	사업시행자귀속
녹지용지	183,700.4	3.1	-
완충녹지	11,580.0	0.2	사업시행자귀속
기타녹지	172,120.4	2.9	사업시행자귀속
해 면	2,236,664.8	37.4	국가귀속

나. 시설물 관리처분계획

구 분	수량(㎡)	관리처분 계획	비고
의장안벽(잔교식)	17,363.4	사업시행자	
안 벽	10,147	사업시행자	
호 안	1,615.2	사업시행자	
해안도로	22,270	사업시행자	
압 거	1,789	사업시행자	
느태(2차) 호안	209.0	사업시행자	
느태(2차) 안벽	120.0	사업시행자	

12. 관련도서의 열람방법(변경없음)

○ 관계도서는 일반인이 열람할 수 있도록 경상남도(산업단지정책과) 및 거제시(미래전략과)에 비치하고 일반인에게 열람

<별첨1> 수용·사용할 토지·건축물 기타 물건이나 권리가 있는 경우 그 세목과 그 소유자 및 「공익사업을 위한 토지 등의 취득 및 보상에 관한 법률」 제2조제5호의 규정에 의한 관계인의 성명, 주소 (변경없음)

연번	위치	지번			지목	면적(㎡)		소유자		비고
						대장면적	편입면적	성명	주소	
1	능포동	592	-	1	잡	429.0	429.0	대우조선해양(주)	경상남도 거제시 거제대로 3370(아주동)	두모1공구
2	능포동	592	-	2	잡	141.0	141.0	대우조선해양(주)	경상남도 거제시 거제대로 3370(아주동)	두모1공구
3	능포동	산104	-	-	임	21,313.0	19,471.8	대우조선해양(주)	경상남도 거제시 거제대로 3370(아주동)	두모1공구 : 15,769㎡, 두모3공구 : 3,702.8㎡
4	능포동	산104	-	5	임	944.0	944.0	대우조선해양(주)	경상남도 거제시 거제대로 3370(아주동)	두모3공구 (산104번지에서 분할)
5	능포동	산104	-	6	임	8,309.0	8,309.0	대우조선해양(주)	경상남도 거제시 거제대로 3370(아주동)	두모3공구 (산104번지에서 분할)
소계		5필지				31,136.0	29,294.8			
6	두모동	8	-	-	전	1,450.0	179.1	대우조선해양(주)	경상남도 거제시 거제대로 3370(아주동)	두모3공구
7	두모동	8	-	4	전	213.0	213.0	대우조선해양(주)	경상남도 거제시 거제대로 3370(아주동)	두모3공구 (8번지에서 분할)
8	두모동	8	-	2	전	524.0	169.70	대우조선해양(주)	경상남도 거제시 거제대로 3370(아주동)	두모3공구
9	두모동	8	-	5	전	12.0	12.0	대우조선해양(주)	경상남도 거제시 거제대로 3370(아주동)	두모3공구 (8-2번지에서 분할)
10	두모동	9	-	2	전	281.0	52.60	대우조선해양(주)	경상남도 거제시 거제대로 3370(아주동)	두모3공구
11	두모동	9	-	3	전	23.0	23.0	대우조선해양(주)	경상남도 거제시 거제대로 3370(아주동)	두모3공구 (9-2번지에서 분할)
12	두모동	11	-	1	전	1,079.0	215.70	대우조선해양(주)	경상남도 거제시 거제대로 3370(아주동)	두모3공구
13	두모동	11	-	3	전	397.0	127.0	대우조선해양(주)	경상남도 거제시 거제대로 3370(아주동)	두모3공구 (11-1번지에서 분할)
14	두모동	11	-	4	전	35.0	35.0	대우조선해양(주)	경상남도 거제시 거제대로 3370(아주동)	두모1공구 (11-1번지에서 분할)
15	두모동	12	-	-	전	1,319.0	122.60	대우조선해양(주)	경상남도 거제시 거제대로 3370(아주동)	두모1공구
16	두모동	12	-	3	전	288.0	35.0	대우조선해양(주)	경상남도 거제시 거제대로 3370(아주동)	두모3공구 (12번지에서 분할)
17	두모동	12	-	2	전	359.0	3.40	대우조선해양(주)	경상남도 거제시 거제대로 3370(아주동)	두모1공구

경 남 공 보

제2643호

2023. 11. 23.(목)

연번	위치	지번			지목	면적(㎡)		소유자		비고
						대장면적	편입면적	성명	주소	
18	두모동	12	-	4	전	130.0	2.0	대우조선해양(주)	경상남도 거제시 거제대로 3370(아주동)	두모3공구 (12-2번지에서 분할)
19	두모동	13	-	-	답	431.0	431.0	대우조선해양(주)	경상남도 거제시 거제대로 3370(아주동)	두모1공구
20	두모동	13	-	5	답	124.0	124.0	대우조선해양(주)	경상남도 거제시 거제대로 3370(아주동)	두모3공구 (13번지에서 분할)
21	두모동	13	-	4	전	265.0	37.10	대우조선해양(주)	경상남도 거제시 거제대로 3370(아주동)	두모1공구
22	두모동	13	-	6	전	231.0	35.0	대우조선해양(주)	경상남도 거제시 거제대로 3370(아주동)	두모3공구 (13-4번지에서 분할)
23	두모동	14	-	3	답	18.0	18.0	대우조선해양(주)	경상남도 거제시 거제대로 3370(아주동)	두모3공구 (14번지에서 분할)
24	두모동	14	-	4	답	49.0	49.0	대우조선해양(주)	경상남도 거제시 거제대로 3370(아주동)	두모3공구 (14번지에서 분할)
25	두모동	14	-	5	답	957.0	957.0	대우조선해양(주)	경상남도 거제시 거제대로 3370(아주동)	두모1공구 (14번지에서 분할)
26	두모동	14	-	6	답	29.0	29.0	거제시		두모1공구 (14-1번지에서 분할)
27	두모동	15	-	-	답	4,933.0	4,933.0	대우조선해양(주)	경상남도 거제시 거제대로 3370(아주동)	두모1공구
28	두모동	16	-	1	임	508.0	508.0	대우조선해양(주)	경상남도 거제시 거제대로 3370(아주동)	두모1공구 (16번지에서 분할)
29	두모동	37	-	3	답	539.0	539.0	대우조선해양(주)	경상남도 거제시 거제대로 3370(아주동)	두모1공구 (37번지에서 분할)
30	두모동	37	-	4	전	73.0	73.0	대우조선해양(주)	경상남도 거제시 거제대로 3370(아주동)	두모1공구 (37-1번지에서 분할)
31	두모동	38	-	-	답	592.0	592.0	대우조선해양(주)	경상남도 거제시 거제대로 3370(아주동)	두모1공구
32	두모동	39	-	2	답	1,146.0	1,146.0	대우조선해양(주)	경상남도 거제시 거제대로 3370(아주동)	두모1공구 (39번지에서 분할)
33	두모동	40	-	-	답	532.0	532.0	대우조선해양(주)	경상남도 거제시 거제대로 3370(아주동)	두모1공구
34	두모동	41	-	2	전	691.0	691.0	대우조선해양(주)	경상남도 거제시 거제대로 3370(아주동)	두모1공구
35	두모동	43	-	-	답	198.0	198.0	대우조선해양(주)	경상남도 거제시 거제대로 3370(아주동)	두모1공구
36	두모동	45	-	-	전	1,276.0	1,276.0	대우조선해양(주)	경상남도 거제시 거제대로 3370(아주동)	두모1공구
37	두모동	46	-	-	답	615.0	615.0	대우조선해양(주)	경상남도 거제시 거제대로 3370(아주동)	두모1공구
38	두모동	47	-	2	임	2,317.0	2,317.0	대우조선해양(주)	경상남도 거제시 거제대로 3370(아주동)	두모1공구
39	두모동	48	-	-	답	2,238.0	2,238.0	대우조선해양(주)	경상남도 거제시 거제대로 3370(아주동)	두모1공구

경 남 공 보

제2643호

2023. 11. 23.(목)

연번	위치	지번			지목	면적(㎡)		소유자		비고
						대장면적	편입면적	성명	주소	
40	두모동	48	-	1	전	340.0	340.0	대우조선해양(주)	경상남도 거제시 거제대로 3370(아주동)	두모1공구
41	두모동	49	-	1	전	1,213.0	1,213.0	대우조선해양(주)	경상남도 거제시 거제대로 3370(아주동)	두모1공구
42	두모동	49	-	2	전	876.0	876.0	대우조선해양(주)	경상남도 거제시 거제대로 3370(아주동)	두모1공구
43	두모동	50	-	1	답	496.0	496.0	대우조선해양(주)	경상남도 거제시 거제대로 3370(아주동)	두모1공구
44	두모동	50	-	2	전	733.0	733.0	대우조선해양(주)	경상남도 거제시 거제대로 3370(아주동)	두모1공구
45	두모동	51	-	1	답	164.0	164.0	대우조선해양(주)	경상남도 거제시 거제대로 3370(아주동)	두모1공구 (51번지에서 분할)
46	두모동	53	-	1	답	11,169.0	11,169.0	대우조선해양(주)	경상남도 거제시 거제대로 3370(아주동)	두모1공구 (53번지에서 분할)
47	두모동	56	-	-	전	340.0	340.0	대우조선해양(주)	경상남도 거제시 거제대로 3370(아주동)	두모1공구
48	두모동	58	-	-	전	96.0	96.0	대우조선해양(주)	경상남도 거제시 거제대로 3370(아주동)	두모1공구
49	두모동	62	-	-	전	413.0	413.0	대우조선해양(주)	경상남도 거제시 거제대로 3370(아주동)	두모1공구
50	두모동	65	-	-	답	509.0	509.0	대우조선해양(주)	경상남도 거제시 거제대로 3370(아주동)	두모1공구
51	두모동	66	-	-	전	3,260.0	3,260.0	대우조선해양(주)	경상남도 거제시 거제대로 3370(아주동)	두모1공구
52	두모동	67	-	-	답	364.0	364.0	대우조선해양(주)	경상남도 거제시 거제대로 3370(아주동)	두모1공구
53	두모동	72	-	1	전	33.0	33.0	대우조선해양(주)	경상남도 거제시 거제대로 3370(아주동)	두모1공구
54	두모동	75	-	-	대	8,239.0	8,239.0	대우조선해양(주)	경상남도 거제시 거제대로 3370(아주동)	두모1공구
55	두모동	80	-	2	답	641.0	641.0	대우조선해양(주)	경상남도 거제시 거제대로 3370(아주동)	두모1공구
56	두모동	92	-	-	답	621.0	621.0	대우조선해양(주)	경상남도 거제시 거제대로 3370(아주동)	두모1공구
57	두모동	98	-	-	답	5,720.0	5,720.0	대우조선해양(주)	경상남도 거제시 거제대로 3370(아주동)	두모1공구
58	두모동	101	-	2	대	179.0	179.0	대우조선해양(주)	경상남도 거제시 거제대로 3370(아주동)	두모1공구
59	두모동	103	-	-	대	1,640.0	1,640.0	대우조선해양(주)	경상남도 거제시 거제대로 3370(아주동)	두모1공구
60	두모동	109	-	1	답	1,441.0	1,441.0	대우조선해양(주)	경상남도 거제시 거제대로 3370(아주동)	두모1공구
61	두모동	109	-	2	대	272.0	272.0	대우조선해양(주)	경상남도 거제시 거제대로 3370(아주동)	두모1공구

경 남 공 보

제2643호

2023. 11. 23.(목)

연번	위치	지번			지목	면적(㎡)		소유자		비고
						대장면적	편입면적	성명	주소	
62	두모동	111	-	-	대	407.0	407.0	대우조선해양(주)	경상남도 거제시 거제대로 3370(아주동)	두모1공구
63	두모동	119	-	-	구	176.0	176.0	대우조선해양(주)	경상남도 거제시 거제대로 3370(아주동)	두모1공구
64	두모동	119	-	5	임	955.0	955.0	대우조선해양(주)	경상남도 거제시 거제대로 3370(아주동)	두모1공구
65	두모동	119	-	6	답	33.0	33.0	대우조선해양(주)	경상남도 거제시 거제대로 3370(아주동)	두모1공구
66	두모동	120	-	1	전	1,012.0	821.70	대우조선해양(주)	경상남도 거제시 거제대로 3370(아주동)	두모1공구
67	두모동	120	-	3	전	576.0	576.0	대우조선해양(주)	경상남도 거제시 거제대로 3370(아주동)	두모3공구 (120-1번지에서 분할)
68	두모동	120	-	4	전	48.0	48.0	대우조선해양(주)	경상남도 거제시 거제대로 3370(아주동)	두모1공구 (120-1번지에서 분할)
69	두모동	121	-	-	전	2,892.0	2,892.0	대우조선해양(주)	경상남도 거제시 거제대로 3370(아주동)	두모1공구
70	두모동	121	-	2	전	58.0	58.0	대우조선해양(주)	경상남도 거제시 거제대로 3370(아주동)	두모3공구 (121번지에서 분할)
71	두모동	121	-	3	전	75.0	75.0	대우조선해양(주)	경상남도 거제시 거제대로 3370(아주동)	두모3공구 (121번지에서 분할)
72	두모동	123	-	4	임	50.0	50.0	대우조선해양(주)	경상남도 거제시 거제대로 3370(아주동)	두모1공구
73	두모동	126	-	-	답	13,964.0	13,964.0	대우조선해양(주)	경상남도 거제시 거제대로 3370(아주동)	두모1공구 : 13,854㎡, 두모3공구 : 110㎡
74	두모동	126	-	1	답	9.0	9.0	대우조선해양(주)	경상남도 거제시 거제대로 3370(아주동)	두모3공구 (126번지에서 분할)
75	두모동	126	-	2	답	345.0	345.0	대우조선해양(주)	경상남도 거제시 거제대로 3370(아주동)	두모3공구 (126번지에서 분할)
76	두모동	126	-	3	답	334.0	334.0	대우조선해양(주)	경상남도 거제시 거제대로 3370(아주동)	두모3공구 (126번지에서 분할)
77	두모동	129	-	2	임	588.0	588.0	대우조선해양(주)	경상남도 거제시 거제대로 3370(아주동)	두모1공구
78	두모동	130	-	4	대	50.0	50.0	대우조선해양(주)	경상남도 거제시 거제대로 3370(아주동)	두모1공구
79	두모동	132	-	-	대	314.0	314.0	대우조선해양(주)	경상남도 거제시 거제대로 3370(아주동)	두모1공구
80	두모동	137	-	-	전	1,339.0	1,339.0	대우조선해양(주)	경상남도 거제시 거제대로 3370(아주동)	두모1공구 : 1,076㎡, 두모3공구 : 263㎡
81	두모동	137	-	1	전	182.0	182.0	대우조선해양(주)	경상남도 거제시 거제대로 3370(아주동)	두모3공구 (137번지에서 분할)
82	두모동	138	-	-	답	526.0	212.50	대우조선해양(주)	경상남도 거제시 거제대로 3370(아주동)	두모3공구
83	두모동	138	-	1	답	125.0	53.10	대우조선해양(주)	경상남도 거제시 거제대로 3370(아주동)	두모3공구 (138번지에서 분할)

경 남 공 보

제2643호

2023. 11. 23.(목)

연번	위치	지번			지목	면적(㎡)		소유자		비고
						대장면적	편입면적	성명	주소	
84	두모동	139	-	-	전	596.0	348.50	대우조선해양(주)	경상남도 거제시 거제대로 3370(아주동)	두모3공구
85	두모동	139	-	1	전	356.0	356.0	대우조선해양(주)	경상남도 거제시 거제대로 3370(아주동)	두모3공구 (139번지에서 분할)
86	두모동	140	-	-	답	305.0	191.70	대우조선해양(주)	경상남도 거제시 거제대로 3370(아주동)	두모3공구
87	두모동	140	-	1	답	178.0	178.0	대우조선해양(주)	경상남도 거제시 거제대로 3370(아주동)	두모3공구 (140번지에서 분할)
88	두모동	147	-	-	답	648.0	573.40	대우조선해양(주)	경상남도 거제시 거제대로 3370(아주동)	두모3공구
89	두모동	148	-	-	답	1,638.0	1,638.0	대우조선해양(주)	경상남도 거제시 거제대로 3370(아주동)	두모3공구
90	두모동	148	-	1	답	682.0	682.0	대우조선해양(주)	경상남도 거제시 거제대로 3370(아주동)	두모3공구 (148번지에서 분할)
91	두모동	148	-	2	답	549.0	549.0	대우조선해양(주)	경상남도 거제시 거제대로 3370(아주동)	두모1공구 : 271㎡, 두모3공구 : 278㎡ (148번지에서 분할)
92	두모동	149	-	2	전	1,998.0	1,998.0	대우조선해양(주)	경상남도 거제시 거제대로 3370(아주동)	두모1공구
93	두모동	151	-	-	전	2,064.0	1,935.30	대우조선해양(주)	경상남도 거제시 거제대로 3370(아주동)	두모3공구
94	두모동	151	-	3	전	364.0	364.0	대우조선해양(주)	경상남도 거제시 거제대로 3370(아주동)	두모3공구 (151번지에서 분할)
95	두모동	151	-	4	전	1,156.0	1,156.0	대우조선해양(주)	경상남도 거제시 거제대로 3370(아주동)	두모1공구 : 726㎡, 두모3공구 : 430㎡ (151번지에서 분할)
96	두모동	153	-	-	답	7,346.0	7,346.0	대우조선해양(주)	경상남도 거제시 거제대로 3370(아주동)	두모1공구
97	두모동	154	-	-	묘	1,451.0	1,451.0	대우조선해양(주)	경상남도 거제시 거제대로 3370(아주동)	두모1공구
98	두모동	157	-	-	전	1,669.0	1,669.0	대우조선해양(주)	경상남도 거제시 거제대로 3370(아주동)	두모1공구
99	두모동	158	-	-	답	66.0	66.0	대우조선해양(주)	경상남도 거제시 거제대로 3370(아주동)	두모1공구
100	두모동	158	-	1	답	327.0	327.0	대우조선해양(주)	경상남도 거제시 거제대로 3370(아주동)	두모1공구
101	두모동	158	-	2	임	430.0	430.0	대우조선해양(주)	경상남도 거제시 거제대로 3370(아주동)	두모1공구
102	두모동	158	-	3	임	304.0	304.0	대우조선해양(주)	경상남도 거제시 거제대로 3370(아주동)	두모1공구
103	두모동	158	-	4	도	2,718.0	2,718.0	대우조선해양(주)	경상남도 거제시 거제대로 3370(아주동)	두모1공구
104	두모동	158	-	5	잡	4,074.0	4,074.0	대우조선해양(주)	경상남도 거제시 거제대로 3370(아주동)	두모1공구

경 남 공 보

제2643호

2023. 11. 23.(목)

연번	위치	지번			지목	면적(㎡)		소유자		비고
						대장면적	편입면적	성명	주소	
105	두모동	158	-	6	공	13,228.0	13,228.0	대우조선해양(주)	경상남도 거제시 거제대로 3370(아주동)	두모1공구
106	두모동	158	-	7	제	734.0	734.0	대우조선해양(주)	경상남도 거제시 거제대로 3370(아주동)	두모1공구
107	두모동	159	-	1	대	40.0	40.0	대우조선해양(주)	경상남도 거제시 거제대로 3370(아주동)	두모1공구
108	두모동	159	-	3	전	245.0	245.0	대우조선해양(주)	경상남도 거제시 거제대로 3370(아주동)	두모1공구
109	두모동	159	-	4	도	106.0	106.0	대우조선해양(주)	경상남도 거제시 거제대로 3370(아주동)	두모1공구
110	두모동	159	-	5	전	337.0	337.0	대우조선해양(주)	경상남도 거제시 거제대로 3370(아주동)	두모1공구
111	두모동	159	-	8	도	70.0	70.0	대우조선해양(주)	경상남도 거제시 거제대로 3370(아주동)	두모1공구
112	두모동	159	-	14	잡	324.0	324.0	대우조선해양(주)	경상남도 거제시 거제대로 3370(아주동)	두모1공구
113	두모동	160	-	-	대	1,619.0	1,619.0	대우조선해양(주)	경상남도 거제시 거제대로 3370(아주동)	두모1공구
114	두모동	162	-	-	전	2,195.0	2,195.0	대우조선해양(주)	경상남도 거제시 거제대로 3370(아주동)	두모1공구
115	두모동	163	-	-	대	855.0	855.0	대우조선해양(주)	경상남도 거제시 거제대로 3370(아주동)	두모1공구
116	두모동	167	-	-	답	727.0	727.0	대우조선해양(주)	경상남도 거제시 거제대로 3370(아주동)	두모1공구
117	두모동	169	-	-	대	770.0	770.0	대우조선해양(주)	경상남도 거제시 거제대로 3370(아주동)	두모1공구
118	두모동	170	-	3	답	225.0	225.0	대우조선해양(주)	경상남도 거제시 거제대로 3370(아주동)	두모1공구
119	두모동	171	-	-	답	7,821.0	7,821.0	대우조선해양(주)	경상남도 거제시 거제대로 3370(아주동)	두모1공구
120	두모동	177	-	-	잡	549.0	549.0	대우조선해양(주)	경상남도 거제시 거제대로 3370(아주동)	두모1공구
121	두모동	181	-	-	대	1,779.0	1,779.0	대우조선해양(주)	경상남도 거제시 거제대로 3370(아주동)	두모1공구
122	두모동	184	-	-	대	1,679.0	1,679.0	대우조선해양(주)	경상남도 거제시 거제대로 3370(아주동)	두모1공구
123	두모동	193	-	2	답	13.0	13.0	대우조선해양(주)	경상남도 거제시 거제대로 3370(아주동)	두모1공구
124	두모동	193	-	6	도	5.0	5.0	유태완	거제군 장승포읍 두모리 191	두모1공구
125	두모동	196	-	-	대	975.0	975.0	대우조선해양(주)	경상남도 거제시 거제대로 3370(아주동)	두모1공구
126	두모동	200	-	-	전	2,492.0	2,492.0	대우조선해양(주)	경상남도 거제시 거제대로 3370(아주동)	두모1공구

경 남 공 보

제2643호

2023. 11. 23.(목)

연번	위치	지번			지목	면적(㎡)		소유자		비고
						대장면적	편입면적	성명	주소	
127	두모동	201	-	1	전	175.0	175.0	대우조선해양(주)	경상남도 거제시 거제대로 3370(아주동)	두모1공구
128	두모동	202	-	-	답	2,126.0	2,126.0	대우조선해양(주)	경상남도 거제시 거제대로 3370(아주동)	두모1공구
129	두모동	205	-	1	임	1,154.0	1,154.0	대우조선해양(주)	경상남도 거제시 거제대로 3370(아주동)	두모1공구
130	두모동	206	-	2	답	298.0	298.0	대우조선해양(주)	경상남도 거제시 거제대로 3370(아주동)	두모1공구
131	두모동	206	-	3	전	162.0	162.0	대우조선해양(주)	경상남도 거제시 거제대로 3370(아주동)	두모1공구
132	두모동	208	-	-	잡	2,020.0	2,020.0	대우조선해양(주)	경상남도 거제시 거제대로 3370(아주동)	두모1공구
133	두모동	208	-	1	임	126.0	126.0	대우조선해양(주)	경상남도 거제시 거제대로 3370(아주동)	두모1공구
134	두모동	209	-	-	답	850.0	850.0	대우조선해양(주)	경상남도 거제시 거제대로 3370(아주동)	두모1공구
135	두모동	213	-	-	답	314.0	314.0	대우조선해양(주)	경상남도 거제시 거제대로 3370(아주동)	두모1공구
136	두모동	214	-	-	전	800.0	800.0	대우조선해양(주)	경상남도 거제시 거제대로 3370(아주동)	두모1공구
137	두모동	215	-	-	전	562.0	562.0	대우조선해양(주)	경상남도 거제시 거제대로 3370(아주동)	두모1공구
138	두모동	216	-	-	답	4,063.0	4,063.0	대우조선해양(주)	경상남도 거제시 거제대로 3370(아주동)	두모1공구
139	두모동	217	-	-	답	625.0	625.0	대우조선해양(주)	경상남도 거제시 거제대로 3370(아주동)	두모1공구
140	두모동	218	-	-	답	36.0	36.0	대우조선해양(주)	경상남도 거제시 거제대로 3370(아주동)	두모1공구
141	두모동	219	-	2	묘	73.0	73.0	대우조선해양(주)	경상남도 거제시 거제대로 3370(아주동)	두모1공구
142	두모동	219	-	3	묘	73.0	73.0	대우조선해양(주)	경상남도 거제시 거제대로 3370(아주동)	두모1공구
143	두모동	220	-	-	전	5,779.0	5,779.0	대우조선해양(주)	경상남도 거제시 거제대로 3370(아주동)	두모1공구
144	두모동	221	-	-	답	6,387.0	6,387.0	대우조선해양(주)	경상남도 거제시 거제대로 3370(아주동)	두모1공구
145	두모동	237	-	-	전	671.0	671.0	대우조선해양(주)	경상남도 거제시 거제대로 3370(아주동)	두모1공구
146	두모동	240	-	-	묘	1,686.0	1,686.0	대우조선해양(주)	경상남도 거제시 거제대로 3370(아주동)	두모1공구
147	두모동	241	-	-	전	1,613.0	1,613.0	대우조선해양(주)	경상남도 거제시 거제대로 3370(아주동)	두모1공구
148	두모동	242	-	-	전	7,210.0	7,210.0	대우조선해양(주)	경상남도 거제시 거제대로 3370(아주동)	두모1공구

경 남 공 보

제2643호

2023. 11. 23.(목)

연번	위치	지번			지목	면적(㎡)		소유자		비고
						대장면적	편입면적	성명	주소	
149	두모동	243	-	-	전	148.0	148.0	대우조선해양(주)	경상남도 거제시 거제대로 3370(아주동)	두모1공구
150	두모동	245	-	-	답	1,789.0	1,789.0	대우조선해양(주)	경상남도 거제시 거제대로 3370(아주동)	두모1공구
151	두모동	252	-	-	답	69.0	69.0	대우조선해양(주)	경상남도 거제시 거제대로 3370(아주동)	두모1공구
152	두모동	253	-	1	전	914.0	914.0	대우조선해양(주)	경상남도 거제시 거제대로 3370(아주동)	두모1공구 (253번지에서 분할)
153	두모동	259	-	1	전	350.0	350.0	대우조선해양(주)	경상남도 거제시 거제대로 3370(아주동)	두모1공구 (259번지에서 분할)
154	두모동	260	-	-	전	2,878.0	2,878.0	대우조선해양(주)	경상남도 거제시 거제대로 3370(아주동)	두모1공구
155	두모동	260	-	2	전	1,422.0	1,422.0	대우조선해양(주)	경상남도 거제시 거제대로 3370(아주동)	두모1공구 (260-1번지에서 분할)
156	두모동	261	-	-	전	1,009.0	1,009.0	대우조선해양(주)	경상남도 거제시 거제대로 3370(아주동)	두모1공구
157	두모동	263	-	-	임	3,795.0	3,795.0	대우조선해양(주)	경상남도 거제시 거제대로 3370(아주동)	두모1공구
158	두모동	265	-	1	답	772.0	772.0	대우조선해양(주)	경상남도 거제시 거제대로 3370(아주동)	두모1공구 (265번지에서 분할)
159	두모동	268	-	-	전	99.0	99.0	대우조선해양(주)	경상남도 거제시 거제대로 3370(아주동)	두모1공구
160	두모동	269	-	-	묘	268.0	268.0	대우조선해양(주)	경상남도 거제시 거제대로 3370(아주동)	두모1공구
161	두모동	270	-	-	전	2,347.0	2,347.0	대우조선해양(주)	경상남도 거제시 거제대로 3370(아주동)	두모1공구
162	두모동	271	-	-	묘	56.0	56.0	대우조선해양(주)	경상남도 거제시 거제대로 3370(아주동)	두모1공구
163	두모동	272	-	-	묘	155.0	155.0	대우조선해양(주)	경상남도 거제시 거제대로 3370(아주동)	두모1공구
164	두모동	276	-	2	묘	408.0	408.0	대우조선해양(주)	경상남도 거제시 거제대로 3370(아주동)	두모1공구 (276-1번지에서 분할)
165	두모동	277	-	1	전	259.0	259.0	대우조선해양(주)	경상남도 거제시 거제대로 3370(아주동)	두모1공구 (277번지에서 분할)
166	두모동	282	-	1	전	433.0	433.0	대우조선해양(주)	경상남도 거제시 거제대로 3370(아주동)	두모1공구 (282번지에서 분할)
167	두모동	283	-	2	답	985.0	985.0	대우조선해양(주)	경상남도 거제시 거제대로 3370(아주동)	두모1공구 (283번지에서 분할)
168	두모동	300	-	1	장	79,950.0	72,473.9	대우조선해양(주)	경상남도 거제시 거제대로 3370(아주동)	6공구
169	두모동	300	-	2	장	660.0	23.8	대우조선해양(주)	경상남도 거제시 거제대로 3370(아주동)	6공구
170	두모동	300	-	5	도	7.0	6.0	국(건설부)		4-1공구

경 남 공 보

제2643호

2023. 11. 23.(목)

연번	위치	지번			지목	면적(㎡)		소유자		비고
						대장면적	편입면적	성명	주소	
171	두모동	300	-	9	장	10,147.0	10,147.0	대우조선해양(주)	경상남도 거제시 거제대로 3370(아주동)	두모2공구
172	두모동	300	-	10	도	4,554.0	4,554.0	거제시		두모2공구
173	두모동	300	-	11	장	63,428.0	63,428.0	대우조선해양(주)	경상남도 거제시 거제대로 3370(아주동)	두모2공구
174	두모동	300	-	12	장	992.0	992.0	대우조선해양(주)	경상남도 거제시 거제대로 3370(아주동)	6공구
175	두모동	300	-	13	장	892.0	892.0	대우조선해양(주)	경상남도 거제시 거제대로 3370(아주동)	6공구
176	두모동	498	-	1	도	1,596.0	452.0	국(건설부)		4-1공구
177	두모동	498	-	3	장	1,487.0	1,487.0	대우조선해양(주)	경상남도 거제시 거제대로 3370(아주동)	5공구
178	두모동	498	-	4	도	1,139.0	1,139.0	국(건설부)		4-1공구
179	두모동	498	-	8	장	33.0	33.0	대우조선해양(주)	경상남도 거제시 거제대로 3370(아주동)	5공구
180	두모동	500	-	2	도	374.0	147.0	박영호		4-1공구
181	두모동	500	-	4	도	50.0	50.0	박영호		4-1공구
182	두모동	526	-	2	도	3,820.0	3,820.0	대우조선해양(주)	경상남도 거제시 거제대로 3370(아주동)	두모1공구 (526번지에서 분할)
183	두모동	527	-	1	구	2,993.0	2,993.0	대우조선해양(주)	경상남도 거제시 거제대로 3370(아주동)	두모1공구 : 2,988㎡, 두모3공구 : 25㎡
184	두모동	527	-	7	구	48.0	48.0	대우조선해양(주)	경상남도 거제시 거제대로 3370(아주동)	두모3공구 (527-1번지에서 분할)
185	두모동	527	-	8	구	36.0	36.0	대우조선해양(주)	경상남도 거제시 거제대로 3370(아주동)	두모3공구 (527-1번지에서 분할)
186	두모동	527	-	2	구	121.0	34.0	국(기획재정부)		두모3공구
187	두모동	527	-	3	구	39.0	39.0	국(농림축산식품부)		두모1공구
188	두모동	527	-	9	구	10.0	10.0	국(기획재정부)		두모1공구 (527-6번지에서 분할)
189	두모동	528	-	-	도	20.0	20.0	대우조선해양(주)	경상남도 거제시 거제대로 3370(아주동)	두모1공구
190	두모동	529	-	-	도	30.0	30.0	대우조선해양(주)	경상남도 거제시 거제대로 3370(아주동)	두모1공구
191	두모동	533	-	-	구	327.0	327.0	대우조선해양(주)	경상남도 거제시 거제대로 3370(아주동)	두모1공구
192	두모동	534	-	1	도	1,185.0	1,185.0	대우조선해양(주)	경상남도 거제시 거제대로 3370(아주동)	두모1공구
193	두모동	540	-	2	도	30.0	13.0	국(건설부)		4-1공구
194	두모동	557	-	-	구	522.0	522.0	대우조선해양(주)	경상남도 거제시 거제대로 3370(아주동)	두모1공구
195	두모동	산1	-	-	임	52,358.0	52,358.0	대우조선해양(주)	경상남도 거제시 거제대로 3370(아주동)	두모1공구 : 46,270㎡, 두모3공구 : 6,088㎡

경 남 공 보

제2643호

2023. 11. 23.(목)

연번	위치	지번			지목	면적(㎡)		소유자		비고
						대장면적	편입면적	성명	주소	
196	두모동	산1	-	1	임	8,350.0	8,350.0	대우조선해양(주)	경상남도 거제시 거제대로 3370(아주동)	두모3공구 (산1번지에서 분할)
197	두모동	산1	-	2	임	1,421.0	1,421.0	대우조선해양(주)	경상남도 거제시 거제대로 3370(아주동)	두모3공구 (산1번지에서 분할)
198	두모동	산1	-	3	임	9,254.0	9,254.0	대우조선해양(주)	경상남도 거제시 거제대로 3370(아주동)	두모3공구 (산1번지에서 분할)
199	두모동	산1	-	4	임	1,029.0	1,029.0	대우조선해양(주)	경상남도 거제시 거제대로 3370(아주동)	두모3공구 (산1번지에서 분할)
200	두모동	산1	-	5	임	15.0	15.0	대우조선해양(주)	경상남도 거제시 거제대로 3370(아주동)	두모3공구 (산1번지에서 분할)
201	두모동	산4	-	-	임	12,911.0	12,911.0	대우조선해양(주)	경상남도 거제시 거제대로 3370(아주동)	두모3공구
202	두모동	산4	-	1	임	139.0	139.0	대우조선해양(주)	경상남도 거제시 거제대로 3370(아주동)	두모3공구 (산4번지에서 분할)
203	두모동	산4	-	2	임	41.0	41.0	대우조선해양(주)	경상남도 거제시 거제대로 3370(아주동)	두모3공구 (산4번지에서 분할)
204	두모동	산13	-	1	임	795.0	795.0	손용국	경기도화성시동탄공원로2 1-11,951동301호(능동, 동탄푸른마을모아미래도 아파트)	두모3공구
205	두모동	산14	-	1	임	3,240.0	1,002.1	오정례	서울특별시 마포구대흥로30길 36-3(염리동)	두모3공구
206	두모동	산22	-	3	임	162.0	162.0	대우조선해양(주)	경상남도 거제시 거제대로 3370(아주동)	두모3공구
207	두모동	산22	-	4	임	498.0	498.0	대우조선해양(주)	경상남도 거제시 거제대로 3370(아주동)	두모3공구 (산22-3번지에서 분할)
208	두모동	산23	-	1	임	289.0	24.40	옥종환	거제군 장승포읍 두모리 187	두모3공구
209	두모동	산23	-	4	임	9.0	9.0	옥종환	거제군 장승포읍 두모리 187	두모3공구 (산23-1번지에서 분할)
210	두모동	산24	-	4	임	72.0	4.0	대우조선해양(주)	경상남도 거제시 거제대로 3370(아주동)	두모1공구
211	두모동	산24	-	5	임	128.0	7.50	대우조선해양(주)	경상남도 거제시 거제대로 3370(아주동)	두모3공구 (산24-4번지에서 분할)
212	두모동	산25	-	2	임	1,932.0	1,932.0	대우조선해양(주)	경상남도 거제시 거제대로 3370(아주동)	두모1공구
213	두모동	산25	-	3	임	51.0	51.0	대우조선해양(주)	경상남도 거제시 거제대로 3370(아주동)	두모3공구 (산25-2번지에서 분할)
214	두모동	산26	-	14	임	35.0	1.10	유순옥 외 2인	인천광역시 서구 봉오계3로 14, 316동 1902호	두모3공구 (산26-7번지에서 분할)
215	두모동	산26	-	9	임	398.0	201.0	대우조선해양(주)	경상남도 거제시 거제대로 3370(아주동)	두모3공구

경 남 공 보

제2643호

2023. 11. 23.(목)

연번	위치	지번			지목	면적(㎡)		소유자		비고
						대장면적	편입면적	성명	주소	
216	두모동	산26	-	15	임	571.0	301.30	대우조선해양(주)	경상남도 거제시 거제대로 3370(아주동)	두모3공구 (산26-9번지에서 분할)
217	두모동	산26	-	16	임	3.0	3.0	대우조선해양(주)	경상남도 거제시 거제대로 3370(아주동)	두모1공구 (산26-9번지에서 분할)
218	두모동	산26	-	10	임	121.0	37.70	대우조선해양(주)	경상남도 거제시 거제대로 3370(아주동)	두모1공구
219	두모동	산26	-	17	임	339.0	88.0	대우조선해양(주)	경상남도 거제시 거제대로 3370(아주동)	두모3공구 (산26-10번지에서 분할)
220	두모동	산26	-	12	도	39.0	39.0	거제시		두모3공구
221	두모동	산40	-	6	임	70.0	70.0	대우조선해양(주)	경상남도 거제시 거제대로 3370(아주동)	두모1공구
222	두모동	산41	-	1	임	3,611.0	3,611.0	대우조선해양(주)	경상남도 거제시 거제대로 3370(아주동)	두모1공구 (산41번지에서 분할)
223	두모동	산43	-	1	임	32,462.0	32,008.0	대우조선해양(주)	경상남도 거제시 거제대로 3370(아주동)	두모1공구 (산43번지에서 분할)
224	두모동	산52	-	-	임	92,643.0	92,643.0	대우조선해양(주)	경상남도 거제시 거제대로 3370(아주동)	두모1공구
225	두모동	산66	-	2	임	235.0	235.0	대우조선해양(주)	경상남도 거제시 거제대로 3370(아주동)	두모1공구
226	두모동	산68	-	4	임	168.0	168.0	대우조선해양(주)	경상남도 거제시 거제대로 3370(아주동)	두모1공구
227	두모동	산120	-	-	도	924.0	866.0	국(건설부)		4-1공구
소계		222필지				606,158.0	586,048.2			
228	아양동	1	-	-	장	60.0	60.0	(주)대우아이티티	서울 서대문구 충정로3가 338-2	1공구
229	아양동	2	-	2	잡	4,723.0	4,723.0	대우조선해양(주)	경상남도 거제시 거제대로 3370(아주동)	4-1공구
230	아양동	3	-	-	잡	83.0	83.0	대우조선해양(주)	경상남도 거제시 거제대로 3370(아주동)	4-1공구
231	아양동	4	-	-	임	36.0	36.0	대우조선해양(주)	경상남도 거제시 거제대로 3370(아주동)	4-1공구
232	아양동	7	-	-	답	1,940.0	1,940.0	대우조선해양(주)	경상남도 거제시 거제대로 3370(아주동)	4-1공구
233	아양동	7	-	1	답	11.0	11.0	대우조선해양(주)	경상남도 거제시 거제대로 3370(아주동)	4-1공구
234	아양동	10	-	5	답	3.0	3.0	대우조선해양(주)	경상남도 거제시 거제대로 3370(아주동)	4-1공구
235	아양동	13	-	-	장	253,649.0	253,649.0	대우조선해양(주)	경상남도 거제시 거제대로 3370(아주동)	4공구
236	아양동	18	-	5	전	15.0	15.0	대우조선해양(주)	경상남도 거제시 거제대로 3370(아주동)	4-1공구
237	아양동	18	-	6	전	585.0	585.0	대우조선해양(주)	경상남도 거제시 거제대로 3370(아주동)	4-1공구

경 남 공 보

제2643호

2023. 11. 23.(목)

연번	위치	지번			지목	면적(㎡)		소유자		비고
						대장면적	편입면적	성명	주소	
238	아양동	18	-	7	전	134.0	134.0	대우조선해양(주)	경상남도 거제시 거제대로 3370(아주동)	4-1공구
239	아양동	19	-	-	전	569.0	569.0	대우조선해양(주)	경상남도 거제시 거제대로 3370(아주동)	4-1공구
240	아양동	19	-	1	전	241.0	241.0	대우조선해양(주)	경상남도 거제시 거제대로 3370(아주동)	4-1공구
241	아양동	23	-	1	전	245.0	245.0	대우조선해양(주)	경상남도 거제시 거제대로 3370(아주동)	4-1공구
242	아양동	26	-	1	전	33.0	33.0	대우조선해양(주)	경상남도 거제시 거제대로 3370(아주동)	4-1공구
243	아양동	26	-	4	전	350.0	350.0	대우조선해양(주)	경상남도 거제시 거제대로 3370(아주동)	4-1공구
244	아양동	34	-	-	도	77,665.0	1,919.9	국(건설부)		4-1공구
245	아양동	34	-	1	잡	17,296.0	17,296.0	대우조선해양(주)	경상남도 거제시 거제대로 3370(아주동)	4-1공구
246	아양동	35	-	1	답	632.0	632.0	대우조선해양(주)	경상남도 거제시 거제대로 3370(아주동)	4-1공구
247	아양동	35	-	3	대	23.0	23.0	대우조선해양(주)	경상남도 거제시 거제대로 3370(아주동)	4-1공구
248	아양동	37	-	1	전	1,110.0	1,110.0	대우조선해양(주)	경상남도 거제시 거제대로 3370(아주동)	4-1공구
249	아양동	38	-	-	답	698.0	698.0	대우조선해양(주)	경상남도 거제시 거제대로 3370(아주동)	4-1공구
250	아양동	39	-	1	전	179.0	179.0	대우조선해양(주)	경상남도 거제시 거제대로 3370(아주동)	4-1공구
251	아양동	39	-	2	답	275.0	275.0	대우조선해양(주)	경상남도 거제시 거제대로 3370(아주동)	4-1공구
252	아양동	89	-	1	전	116.0	116.0	대우조선해양(주)	경상남도 거제시 거제대로 3370(아주동)	4-1공구
253	아양동	115	-	-	장	254,681.0	254,681.0	대우조선해양(주)	경상남도 거제시 거제대로 3370(아주동)	3공구
254	아양동	127	-	-	장	55,080.0	55,080.0	대우조선해양(주)	경상남도 거제시 거제대로 3370(아주동)	1공구
255	아양동	127	-	2	장	182.0	182.0	대우조선해양(주)	경상남도 거제시 거제대로 3370(아주동)	1공구
256	아양동	127	-	3	장	1,292.0	1,292.0	거제시		1공구
257	아양동	182	-	-	장	761,568.0	761,507.0	대우조선해양(주)	경상남도 거제시 거제대로 3370(아주동)	1공구
258	아양동	182	-	1	도	546.0	546.0	국(건설부)		1공구
259	아양동	182	-	2	도	3,958.0	3,958.0	국(건설부)		2공구
260	아양동	182	-	3	도	3,518.0	1,261.0	대우조선해양(주)	경상남도 거제시 거제대로 3370(아주동)	1공구

경 남 공 보

제2643호

2023. 11. 23.(목)

연번	위치	지번			지목	면적(㎡)		소유자		비고
						대장면적	편입면적	성명	주소	
261	아양동	182	-	4	장	1,612.0	1,612.0	대우조선해양(주)	경상남도 거제시 거제대로 3370(아주동)	강제적치장공구
262	아양동	182	-	5	장	1,212.0	1,212.0	대우조선해양(주)	경상남도 거제시 거제대로 3370(아주동)	강제적치장공구
263	아양동	182	-	6	장	2,750.0	2,750.0	대우조선해양(주)	경상남도 거제시 거제대로 3370(아주동)	1공구
264	아양동	182	-	7	장	206.0	100.5	거제시		1공구
265	아양동	182	-	8	장	928.0	928.0	거제시		1공구
266	아양동	182	-	10	장	31.0	31.0	대우조선해양(주)	경상남도 거제시 거제대로 3370(아주동)	1공구
267	아양동	182	-	11	장	148.0	148.0	거제시		1공구
268	아양동	182	-	12	장	41.0	41.0	거제시		1공구
269	아양동	644	-	1	잡	3,152.0	3,152.0	대우조선해양(주)	경상남도 거제시 거제대로 3370(아주동)	1공구
270	아양동	644	-	3	잡	195.0	193.0	거제시		1공구
271	아양동	647	-	1	잡	8.0	8.0	대우조선해양(주)	경상남도 거제시 거제대로 3370(아주동)	1공구
272	아양동	898	-	1	구	699.0	699.0	대우조선해양(주)	경상남도 거제시 거제대로 3370(아주동)	4-1공구
273	아양동	903	-	3	구	493.0	493.0	대우조선해양(주)	경상남도 거제시 거제대로 3370(아주동)	4-1공구
274	아양동	930	-	-	장	65,807.0	65,807.0	대우조선해양(주)	경상남도 거제시 거제대로 3370(아주동)	5공구
275	아양동	930	-	1	장	100,069.0	100,069.0	대우조선해양(주)	경상남도 거제시 거제대로 3370(아주동)	2-2공구
276	아양동	930	-	2	도	10,098.0	10,098.0	국(건설부)		2공구
277	아양동	930	-	3	장	3,621.0	3,621.0	대우조선해양(주)	경상남도 거제시 거제대로 3370(아주동)	2공구
278	아양동	930	-	4	장	15,873.0	15,873.0	대우조선해양(주)	경상남도 거제시 거제대로 3370(아주동)	2-3공구
279	아양동	931	-	1	장	198,126.0	198,126.0	대우조선해양(주)	경상남도 거제시 거제대로 3370(아주동)	1공구
280	아양동	931	-	2	장	5,684.0	5,684.0	대우조선해양(주)	경상남도 거제시 거제대로 3370(아주동)	2-1공구
281	아양동	931	-	3	장	11,898.0	11,898.0	대우조선해양(주)	경상남도 거제시 거제대로 3370(아주동)	2-1공구
282	아양동	931	-	5	장	12,167.0	12,167.0	대우조선해양(주)	경상남도 거제시 거제대로 3370(아주동)	1공구
283	아양동	931	-	6	도	746.0	746.0	국(건설부)		2공구
284	아양동	931	-	7	장	266.0	266.0	대우조선해양(주)	경상남도 거제시 거제대로 3370(아주동)	2공구
285	아양동	931	-	8	도	2,527.0	2,527.0	국(건설부)		2공구

경 남 공 보

제2643호

2023. 11. 23.(목)

연번	위치	지번			지목	면적(㎡)		소유자		비고
						대장면적	편입면적	성명	주소	
286	아양동	931	-	9	장	266.0	266.0	대우조선해양(주)	경상남도 거제시 거제대로 3370(아주동)	2공구
287	아양동	931	-	10	장	266.0	266.0	대우조선해양(주)	경상남도 거제시 거제대로 3370(아주동)	2공구
288	아양동	931	-	11	장	266.0	266.0	대우조선해양(주)	경상남도 거제시 거제대로 3370(아주동)	2공구
289	아양동	931	-	12	장	266.0	266.0	대우조선해양(주)	경상남도 거제시 거제대로 3370(아주동)	2공구
290	아양동	931	-	13	장	12,202.0	12,202.0	대우조선해양(주)	경상남도 거제시 거제대로 3370(아주동)	1공구
291	아양동	931	-	14	도	3,914.0	3,914.0	국(건설부)		2공구
292	아양동	931	-	15	도	6,233.0	6,233.0	국(건설부)		2공구
293	아양동	933	-	-	장	32,041.0	32,041.0	대우조선해양(주)	경상남도 거제시 거제대로 3370(아주동)	6공구
294	아양동	933	-	2	장	54.0	54.0	대우조선해양(주)	경상남도 거제시 거제대로 3370(아주동)	6공구
295	아양동	산5	-	2	임	5,176.0	4,493.0	대우조선해양(주)	경상남도 거제시 거제대로 3370(아주동)	4-1공구
296	아양동	산5	-	5	임	912.0	912.0	대우조선해양(주)	경상남도 거제시 거제대로 3370(아주동)	4-1공구
297	아양동	산5	-	6	임	304.0	304.0	대우조선해양(주)	경상남도 거제시 거제대로 3370(아주동)	4-1공구
298	아양동	산5	-	9	임	7,477.0	7,477.0	대우조선해양(주)	경상남도 거제시 거제대로 3370(아주동)	4-1공구
299	아양동	산8	-	1	임	15,383.0	15,383.0	대우조선해양(주)	경상남도 거제시 거제대로 3370(아주동)	4-1공구
300	아양동	산8	-	10	임	3,175.0	2,479.0	대우조선해양(주)	경상남도 거제시 거제대로 3370(아주동)	4-1공구
301	아양동	산8	-	6	임	2,755.0	2,755.0	대우조선해양(주)	경상남도 거제시 거제대로 3370(아주동)	4-1공구
302	아양동	산8	-	7	임	1,209.0	1,209.0	대우조선해양(주)	경상남도 거제시 거제대로 3370(아주동)	4-1공구
303	아양동	산13	-	1	임	43.0	43.0	대우조선해양(주)	경상남도 거제시 거제대로 3370(아주동)	4-1공구
304	아양동	산120	-	-	도	1,169.0	1,169.0	국(건설부)		4-1공구
305	아양동	산122	-	-	구	93.0	93.0	국(농림수산부)		1공구
소계		78필지				1,973,057.0	1,893,507.4			
306	아주동	1	-	-	장	615,587.0	614,009.9	대우조선해양(주)	경상남도 거제시 거제대로 3370(아주동)	1공구
307	아주동	1	-	1	장	17,058.0	17,058.0	대우조선해양(주)	경상남도 거제시 거제대로 3370(아주동)	1공구
308	아주동	1	-	4	장	9,713.0	9,709.0	대우조선해양(주)	경상남도 거제시 거제대로 3370(아주동)	1공구

경 남 공 보

제2643호

2023. 11. 23.(목)

연번	위치	지번			지목	면적(㎡)		소유자		비고
						대장면적	편입면적	성명	주소	
309	아주동	1	-	7	장	312.0	295.0	거제시		1공구
310	아주동	1	-	9	장	655.0	95.0	거제시		1공구
311	아주동	1	-	10	장	2.0	1.0	거제시		1공구
312	아주동	1	-	11	장	367.0	367.0	대우조선해양(주)	경상남도 거제시 거제대로 3370(아주동)	1공구
313	아주동	1	-	12	장	73.0	73.0	대우조선해양(주)	경상남도 거제시 거제대로 3370(아주동)	1공구
314	아주동	227	-	-	잡	4,301.0	4,301.0	대우조선해양(주)	경상남도 거제시 거제대로 3370(아주동)	1공구
315	아주동	227	-	2	잡	687.0	493.0	거제시		1공구
316	아주동	229	-	1	장	32.0	32.0	대우조선해양(주)	경상남도 거제시 거제대로 3370(아주동)	1공구
317	아주동	812	-	2	도	343.0	343.0	국(건설부)		1공구
318	아주동	823	-	1	도	98.0	98.0	국(건설부)		1공구
319	아주동	823	-	3	도	111.0	111.0	국(건설부)		1공구
320	아주동	823	-	4	도	86.0	86.0	국(건설부)		1공구
321	아주동	862	-	-	답	3.0	3.0	대우조선해양(주)	경상남도 거제시 거제대로 3370(아주동)	연관단지
322	아주동	862	-	1	도	90.0	90.0	거제시		연관단지
323	아주동	862	-	2	도	13.0	13.0	거제시		연관단지
324	아주동	862	-	3	도	437.0	437.0	거제시		연관단지
325	아주동	863	-	1	도	426.0	426.0	대우조선해양(주)	경상남도 거제시 거제대로 3370(아주동)	연관단지
326	아주동	863	-	2	답	140.0	140.0	대우조선해양(주)	경상남도 거제시 거제대로 3370(아주동)	연관단지
327	아주동	863	-	4	도	27.0	27.0	대우조선해양(주)	경상남도 거제시 거제대로 3370(아주동)	연관단지
328	아주동	1607	-	91	도	198.0	198.0	국(건설부)		1공구
329	아주동	1651	-	-	장	56,943.0	56,943.0	대우조선해양(주)	경상남도 거제시 거제대로 3370(아주동)	1공구
330	아주동	1651	-	2	장	2,164.0	2,164.0	대우조선해양(주)	경상남도 거제시 거제대로 3370(아주동)	2공구
331	아주동	1651	-	4	도	520.0	520.0	국(건설부)		LLNGC공구
332	아주동	1651	-	5	장	34,086.0	34,086.0	대우조선해양(주)	경상남도 거제시 거제대로 3370(아주동)	1공구
333	아주동	1651	-	6	도	315.0	315.0	국(건설부)		1공구
334	아주동	1651	-	8	도	540.0	540.0	국(건설부)		1공구
335	아주동	1651	-	10	도	1,321.0	1,321.0	국(건설부)		2공구
336	아주동	1651	-	11	도	1,554.0	1,554.0	국(건설부)		2공구

경 남 공 보

제2643호

2023. 11. 23.(목)

연번	위치	지번			지목	면적(㎡)		소유자		비고
						대장면적	편입면적	성명	주소	
337	아주동	1651	-	13	장	21,200.0	21,200.0	대우조선해양(주)	경상남도 거제시 거제대로 3370(아주동)	LLNGC공구
338	아주동	1666	-	-	도	12,194.5	12,194.5	거제시		연관단지
339	아주동	1666	-	1	장	3,367.2	3,367.2	대우조선해양(주)	경상남도 거제시 거제대로 3370(아주동)	연관단지
340	아주동	1667	-	-	장	980.6	980.6	대우조선해양(주)	경상남도 거제시 거제대로 3370(아주동)	연관단지
341	아주동	1667	-	1	장	13.7	13.7	거제시		연관단지
342	아주동	1667	-	2	도	3,123.1	3,123.1	거제시		연관단지
343	아주동	1667	-	3	장	148.0	148.0	대우조선해양(주)	경상남도 거제시 거제대로 3370(아주동)	연관단지
344	아주동	1667	-	4	장	5,802.0	5,802.0	대우조선해양(주)	경상남도 거제시 거제대로 3370(아주동)	연관단지
345	아주동	1667	-	5	장	2,216.2	2,216.2	대우조선해양(주)	경상남도 거제시 거제대로 3370(아주동)	연관단지
346	아주동	산11	-	1	임	582.0	582.0	대우조선해양(주)	경상남도 거제시 거제대로 3370(아주동)	연관단지
347	아주동	산11	-	2	임	3,846.0	3,846.0	대우조선해양(주)	경상남도 거제시 거제대로 3370(아주동)	연관단지
348	아주동	산14	-	11	임	697.0	697.0	대우조선해양(주)	경상남도 거제시 거제대로 3370(아주동)	연관단지
349	아주동	산14	-	12	도	481.0	481.0	대우조선해양(주)	경상남도 거제시 거제대로 3370(아주동)	연관단지
350	아주동	산14	-	18	도	714.0	714.0	대우조선해양(주)	경상남도 거제시 거제대로 3370(아주동)	연관단지
351	아주동	산14	-	19	임	264.0	264.0	대우조선해양(주)	경상남도 거제시 거제대로 3370(아주동)	연관단지
352	아주동	산14	-	20	임	294.0	294.0	대우조선해양(주)	경상남도 거제시 거제대로 3370(아주동)	연관단지
353	아주동	산14	-	21	도	3,202.0	3,144.0	대우조선해양(주)	경상남도 거제시 거제대로 3370(아주동)	연관단지
354	아주동	산182	-	-	임	280.0	280.0	대우조선해양(주)	경상남도 거제시 거제대로 3370(아주동)	연관단지
355	아주동	산182	-	2	도	2,247.0	2,100.3	국(건설부)		연관단지
소계		50필지				809,854.3	807,296.5			
356	옥포동	181	-	-	답	542.0	542.0	대우조선해양(주)	경상남도 거제시 거제대로 3370(아주동)	연관단지
357	옥포동	181	-	1	대	333.0	333.0	국(기획재정부)		연관단지
358	옥포동	182	-	-	답	60.0	60.0	대우조선해양(주)	경상남도 거제시 거제대로 3370(아주동)	연관단지
359	옥포동	183	-	-	답	655.0	655.0	대우조선해양(주)	경상남도 거제시 거제대로 3370(아주동)	연관단지
360	옥포동	183	-	1	임	528.0	528.0	거제시		연관단지

경 남 공 보

제2643호

2023. 11. 23.(목)

연번	위치	지번			지목	면적(㎡)		소유자		비고
						대장면적	편입면적	성명	주소	
361	옥포동	183	-	2	임	33.0	33.0	대우조선해양(주)	경상남도 거제시 거제대로 3370(아주동)	연관단지
362	옥포동	183	-	3	임	18.0	18.0	대우조선해양(주)	경상남도 거제시 거제대로 3370(아주동)	연관단지
363	옥포동	184	-	-	답	30.0	30.0	대우조선해양(주)	경상남도 거제시 거제대로 3370(아주동)	연관단지
364	옥포동	185	-	-	답	56.0	56.0	대우조선해양(주)	경상남도 거제시 거제대로 3370(아주동)	연관단지
365	옥포동	186	-	-	답	215.0	215.0	대우조선해양(주)	경상남도 거제시 거제대로 3370(아주동)	연관단지
366	옥포동	187	-	-	답	493.0	493.0	대우조선해양(주)	경상남도 거제시 거제대로 3370(아주동)	연관단지
367	옥포동	188	-	-	도	136.0	123.6	국(건설부)		연관단지
368	옥포동	188	-	1	답	99.0	99.0	대우조선해양(주)	경상남도 거제시 거제대로 3370(아주동)	연관단지
369	옥포동	189	-	1	도	532.0	347.6	국(건설부)		연관단지
370	옥포동	189	-	2	도	50.0	29.2	국(건설부)		연관단지
371	옥포동	189	-	4	답	324.0	324.0	대우조선해양(주)	경상남도 거제시 거제대로 3370(아주동)	연관단지
372	옥포동	190	-	1	전	53.0	53.0	대우조선해양(주)	경상남도 거제시 거제대로 3370(아주동)	연관단지
373	옥포동	190	-	2	잡	50.0	50.0	대우조선해양(주)	경상남도 거제시 거제대로 3370(아주동)	연관단지
374	옥포동	191	-	5	도	352.0	6.0	국(건설부)		연관단지
375	옥포동	197	-	1	도	273.0	4.0	국(건설부)		연관단지
376	옥포동	200	-	-	묘	176.0	176.0	이규상	부산 기장군 기장읍 교리 247 태영아파트 4동 305호	연관단지
377	옥포동	201	-	-	답	130.0	130.0	김정자	창원시 마산합포구 예곡길 33-90(예곡동)	연관단지
378	옥포동	202	-	2	답	13.0	13.0	김정자	창원시 마산합포구 예곡길 33-90(예곡동)	연관단지
379	옥포동	1991	-	-	장	10,758.3	10,755.7	대우조선해양(주)	경상남도 거제시 거제대로 3370(아주동)	연관단지
380	옥포동	1991	-	5	도	10,373.9	10,368.9	거제시		연관단지
381	옥포동	1798	-	-	구	1,294.0	1,294.0	국(기획재정부)		연관단지
382	옥포동	1798	-	2	도	270.0	85.5	국(기획재정부)		연관단지
383	옥포동	1809	-	-	도	119.0	119.0	국(건설부)		연관단지
384	옥포동	1990	-	-	도	1,200.6	1,199.1	거제시		연관단지
385	옥포동	1990	-	1	장	6,116.1	6,116.1	대우조선해양(주)	경상남도 거제시 거제대로 3370(아주동)	연관단지
386	옥포동	1991	-	1	장	152.0	152.0	거제시		연관단지

경 남 공 보

제2643호

2023. 11. 23.(목)

연번	위치	지번			지목	면적(㎡)		소유자		비고
						대장면적	편입면적	성명	주소	
387	옥포동	1991	-	2	장	6.7	6.7	대우조선해양(주)	경상남도 거제시 거제대로 3370(아주동)	연관단지
388	옥포동	1991	-	3	장	2,493.7	2,493.7	대우조선해양(주)	경상남도 거제시 거제대로 3370(아주동)	연관단지
389	옥포동	1991	-	4	도	337.0	337.0	대우조선해양(주)	경상남도 거제시 거제대로 3370(아주동)	연관단지
390	옥포동	1991	-	6	장	991.6	991.6	대우조선해양(주)	경상남도 거제시 거제대로 3370(아주동)	연관단지
391	옥포동	1991	-	7	장	3,372.1	3,372.1	대우조선해양(주)	경상남도 거제시 거제대로 3370(아주동)	연관단지
392	옥포동	1991	-	8	장	27.7	27.7	대우조선해양(주)	경상남도 거제시 거제대로 3370(아주동)	연관단지
393	옥포동	1991	-	9	장	26,500.0	26,500.0	대우조선해양(주)	경상남도 거제시 거제대로 3370(아주동)	연관단지
394	옥포동	1991	-	10	장	36,930.6	36,930.6	대우조선해양(주)	경상남도 거제시 거제대로 3370(아주동)	연관단지
395	옥포동	1991	-	11	장	2,247.0	2,247.0	대우조선해양(주)	경상남도 거제시 거제대로 3370(아주동)	연관단지
396	옥포동	1992	-	-	공	6,947.5	6,947.5	거제시		연관단지
397	옥포동	1992	-	1	공	48.0	48.0	거제시		연관단지
398	옥포동	1992	-	2	공	37.0	37.0	거제시		연관단지
399	옥포동	1993	-	-	구	1,749.3	1,749.3	거제시		연관단지
400	옥포동	1994	-	-	잡	221.9	221.9	대우조선해양(주)	경상남도 거제시 거제대로 3370(아주동)	연관단지
401	옥포동	1994	-	1	도	113.1	113.1	대우조선해양(주)	경상남도 거제시 거제대로 3370(아주동)	연관단지
402	옥포동	산75	-	1	임	992.0	992.0	대우조선해양(주)	경상남도 거제시 거제대로 3370(아주동)	연관단지
403	옥포동	산75	-	3	임	708.0	629.2	대우조선해양(주)	경상남도 거제시 거제대로 3370(아주동)	연관단지
404	옥포동	산76	-	-	임	15,289.0	15,289.0	대우조선해양(주)	경상남도 거제시 거제대로 3370(아주동)	연관단지
405	옥포동	산78	-	2	임	198.0	198.0	대우조선해양(주)	경상남도 거제시 거제대로 3370(아주동)	연관단지
406	옥포동	산79	-	1	임	496.0	496.0	대우조선해양(주)	경상남도 거제시 거제대로 3370(아주동)	연관단지
407	옥포동	산79	-	2	임	2,579.0	2,579.0	대우조선해양(주)	경상남도 거제시 거제대로 3370(아주동)	연관단지
408	옥포동	산79	-	3	임	2,167.0	2,167.0	대우조선해양(주)	경상남도 거제시 거제대로 3370(아주동)	연관단지
409	옥포동	산80	-	1	임	152.0	152.0	대우조선해양(주)	경상남도 거제시 거제대로 3370(아주동)	연관단지

경 남 공 보

제2643호

2023. 11. 23.(목)

연번	위치	지번			지목	면적(㎡)		소유자		비고
						대장면적	편입면적	성명	주소	
410	옥포동	산81	-	1	임	429.0	429.0	대우조선해양(주)	경상남도 거제시 거제대로 3370(아주동)	연관단지
411	옥포동	산81	-	2	임	3,841.0	3,841.0	대우조선해양(주)	경상남도 거제시 거제대로 3370(아주동)	연관단지
412	옥포동	산81	-	5	임	3,520.0	3,520.0	대우조선해양(주)	경상남도 거제시 거제대로 3370(아주동)	연관단지
413	옥포동	산81	-	6	임	57.0	57.0	대우조선해양(주)	경상남도 거제시 거제대로 3370(아주동)	연관단지
414	옥포동	산81	-	7	임	423.0	423.0	대우조선해양(주)	경상남도 거제시 거제대로 3370(아주동)	연관단지
415	옥포동	산81	-	8	임	464.0	464.0	대우조선해양(주)	경상남도 거제시 거제대로 3370(아주동)	연관단지
416	옥포동	산82	-	4	임	831.0	831.0	대우조선해양(주)	경상남도 거제시 거제대로 3370(아주동)	연관단지
417	옥포동	산82	-	5	임	1,813.0	1,813.0	대우조선해양(주)	경상남도 거제시 거제대로 3370(아주동)	연관단지
418	옥포동	산241	-	1	임	2,993.0	2,930.0	대우조선해양(주)	경상남도 거제시 거제대로 3370(아주동)	연관단지
소계		63필지				154,410.1	153,242.1			
합계		418필지				3,574,615.4	3,469,389.0			

[참고] 공구계획(변경없음)

구분	면적(㎡)	준공/미준공
합계	3,723,124.7	
1공구	1,789,021.4	준공(1980.10.30.)
2공구	37,466.0	준공(1988.02.19.)
2-1공구	17,582.0	준공(1984.01.20.)
2-2공구	100,069.0	준공(1988.02.19.)
2-3공구	15,873.0	준공(1988.02.19.)
3공구	254,681.0	준공(1980.10.30.)
4공구	253,649.0	준공(1989.06.09.)
4-1공구	71,305.9	미준공
5공구	67,327.0	준공(1980.10.30.)
6공구	106,476.7	준공(1983.04.04.)
강제적치장공구	2,824.0	준공(1999.11.24.)
LLNGC공구	21,720.0	준공(2008.08.30.)
연관단지	194,625.7	준공(2005.08.25.), 미준공(48,693.1㎡)
두모1공구	646,401.2	준공(2019.05.30.)
두모3공구	65,973.8	미준공(공구분할)
두모2공구	78,129.0	준공(2001.01.16.)

공 고

● 경상남도 공고 제2023-2049호

도로법 위반 체납 과태료 납부독촉 및 압류예고 공시송달 공고

「도로법」 제77조를 위반한 자에 대하여 「도로법」 제117조에 따라 과태료 부과하였으나 납부기한 내 납부하지 않은 체납자에게 「질서위반행위규제법」 제24조, 「지방세징수법」 제33조에 따른 체납처분 절차를 이행하기 위해 체납자의 주소지로 독촉장과 압류예고 통지서를 송달하였으나 수취인불명 또는 주소불명 등의 사유로 수취하지 못하여 「행정절차법」 제14조제4항에 따라 아래와 같이 공시송달 공고 합니다.

2023년 11월 23일

경 상 남 도 지 사

- 1. 건 명 :** 도로법 위반 체납 과태료 납부독촉 및 압류예고 공시송달 공고
- 2. 근거법령 :** 「도로법」 제77조 및 제117조, 「질서위반행위규제법」 제24조, 「지방행정체제·부과금의 징수 등에 관한 법률」 제8조 및 제9조, 「지방세징수법」 제32조 및 제33조, 「지방세기본법」 제33조, 「행정절차법」 제14조제4항 및 제15조제3항
- 3. 공고방법 :** 경상남도 공보 및 홈페이지 공고, 경상남도 도로관리사업소 공지사향 게시
- 4. 공고기간 :** 2023. 11. 23.(목) ~ 2023. 12. 7.(목)(15일간)
- 5. 납부기한 :** 2023. 12. 27.(수)까지
- 6. 과태료납부방법 :** 고지서, 텔레뱅킹, 금융결제원 통합납부서비스(www.giro.or.kr), 통합지방세 정보 시스템(www.wetax.go.kr), 경남도금고 계좌이체 등
※ 농협은행 289-01-007146(경남도세외수입)

경 남 공 보

제2643호

2023. 11. 23.(목)

7. 납부독촉 및 압류예고 대상 현황

연번	대상자	주 소	위반일시	위반장소	위반내용	위반차량	체납액(원) (23.11.15 기준)	압류예정 재산	미송달 사유
1	강*광	전라북도 군산시 동개정길 1*4-1*	2019. 11. 26. 17:55분경	경상남도 함안군 산인면 송정리, 지방도 1021호선 상	폭 1.60미터 초과	경기99사13*4, 경기92자50*0	1,522,000	예금	수취함 투함
			2020. 02. 05. 00:35분경	경상남도 창원시 의창구 북면 마산리, 국도 79호선 상	폭 3.90미터 초과	경기99사13*4, 경기92자50*0	1,522,000		
2	강*룡	경상남도 양산시 동면 금산2길 12, 1*0동 30*호	2022. 2. 4. 19:37분경	경상남도 거제시 장목면 거가대로, 국지도 58호선 상	축하중 1.04톤 초과	경남82아17*4	348,600	자동차, 예금	수취함 투함
3	권*남	경상남도 김해시 분성로 155, *08동 1*02호	2013. 11. 18. 10:47분경	경상남도 김해시 생림면 봉림리, 국지도 60호선 상	축하중 1.65톤 초과	대구06다58*2	885,000	예금	경비원 수령
4	김*부	경상남도 김해시 활천로6번길 2*~1, 30*호	2018. 12. 4. 16:40분경	경상남도 함안군 산인면, 국지도 30호선 상	폭 1.60미터 초과	부산99사63*3, 부산97사67*0	1,680,000	예금	수취인 불명, 회사동료 수령
			2018. 12. 13. 20:52분경	경상남도 함안군 산인면, 국지도 30호선 상	폭 1.40미터 초과	부산99사63*3, 부산97사67*0	1,680,000		
			2018. 12. 20. 13:55분경	경상남도 함안군 칠원읍 용정리, 지방도 1041호선 상	폭 1.40미터 초과	부산99사63*3, 부산97사67*0	1,680,000		
5	김*완	광주광역시 서구 월드컵4강로 27, 11*동 *03호	2023. 6. 7. 18:32분경	경상남도 김해시 진영읍 의전리, 지방도 1042호선 상	총중량 45.60톤 초과	대구98비97*2, 부산97사23*6	1,545,000	자동차, 예금	수취함 투함
6	김*철	전라남도 광양시 광양읍 초남2공단*길 7*	2018. 2. 20. 20:05분경	경상남도 창원군 부곡면 노리 지방도 1022호선 상	폭 1.80미터 초과	경기98사15*5, 충북84사57*2	1,750,000	건설기계	회사동료 수령
			2020. 3. 3. 22:35분경	경상남도 진주시 사봉면 사곡리, 지방도 1004호선 상	폭 2.00미터 초과	부산99비94*5, 충북84사57*1	1,510,000		
7	박*수	경상남도 양산시 물금읍 메기로 20*, *07호	2023. 3. 24. 15:30분경	경상남도 창원시 의창구 동읍 노연리, 국지도 60호선 상	총중량 32.60톤 초과	부산98비89*7, 경남82사60*3	2,292,400 (1년 2회 적발)	자동차	수취함 투함
8	배*민	경상남도 진주시 북장대로6번길 13, *동 *02호	2016. 6. 13. 14:39분경	경상남도 김해시 주촌면 청곡리, 지방도 1042호선 상	축하중 1.65톤 초과	경남06도82*2	875,000	자동차	수취함 투함
9	성*현	부산광역시 남구 용소로7번길 4*~1, *02호	2023. 2. 7. 10:47분경	경상남도 김해시 한림면 장방리, 국지도 60호선 상	총중량 7.90톤 초과	경북06도85*0	833,600	예금	수취인 불명
10	산*호	경기도 시흥시 월곶중앙로14번길 4*, 1*15호	2021. 6. 17. 15:25분경	경상남도 창원군 이방면 거남리, 국지도 67호선 상	총중량 14.10톤 초과	경남99비81*2, 경남82사86*2	1,035,200	예금	수취함 투함

경 남 공 보

제2643호

2023. 11. 23.(목)

연번	대상자	주 소	위반일시	위반장소	위반내용	위반차량	채납액(원) ('23.11.15 기준)	압류예정 재산	미충달 사유
11	우*석	경상남도 창원시 성산구 상남로 230번길 *3, *01호	2017. 3. 24. 03:42분경	경상남도 함안군 가야읍 검암리, 국도 79호선 상	길이 10.7미터 초과	부산99사10*0	1,750,000	예금	수취함 투합
12	이*문	부산광역시 동래구 금강로 8*·8, 1*01호	2020. 3. 4. 19:14분경	경상남도 창원군 부곡면 구산리, 국지도 30호선 상	축하중 13.90톤 초과	경남99비81*2	1,208,000	예금	수취함 투합
			2020. 4. 23. 16:06분경	경상남도 창원시 의창구 북면 마산리, 국도 79호선 상	총중량 17.50톤 초과	경남99비81*2	3,190,000 (1년 2회 적발)		
			2022. 5. 12. 15:18분경	경상남도 창원시 의창구 북면 월계리, 국지도 60호선 상	총중량 19.35톤 초과	경남99비81*2, 부산91사61*8	1,779,000		
13	이*열	경상남도 김해시 한림면 한림로 13*·*	2016. 12. 5. 11:15분경	경상남도 창원군 부곡면 수다리, 지방도 1008호선 상	축하중 1.10톤 초과	경남06도78*1	854,000	자동차, 예금	수취인 불명, 수취함 투합
14	이*기	경상남도 진주시 금산면 금산로 123, 1*1동 *01호	2023. 2. 24. 13:57분경	경상남도 의령군 의령읍 정암리, 국도 79호선 상	폭 2.30미터 초과	부산98사16*2, 부산98사23*1	1,080,000	자동차	수취함 투합
15	이*태	경상남도 창원시 의창구 원이대로 24*번길 *, 2층	2010. 10. 27. 23:05분경	경상남도 함안군 가야읍 가야리, 지방도 1011호선 상	폭 2.00미터 초과	부산98비60*3	1,770,000	자동차	수취함 투합
			2016. 1. 14. 18:29분경	경상남도 창원시 의창구 내서읍 중리, 국지도 30호선 상	총중량 23.85톤 초과	경남99비51*1, 경남81아30*3	2,655,000		
			2016. 7. 28. 17:50분경	경상남도 함안군 산인면 송정리, 국지도 30호선 상	높이 0.80미터 초과	경남99비51*1	1,770,000		
			2016. 9. 6. 17:20분경	경상남도 함안군 산인면 모곡리, 국지도 30호선 상	높이 0.80미터 초과	경남99비51*1	1,770,000		
			2016. 9. 21. 17:50분경	경상남도 함안군 산인면 모곡리, 국지도 30호선 상	높이 0.80미터 초과	경남99비51*1	1,770,000		
			2016. 10. 27. 18:10분경	경상남도 함안군 산인면 송정리, 국지30호선 상	높이 0.49미터 초과	경남99비51*1	885,000		
			2018. 2. 7. 17:07분경	경상남도 창원시 의창구 대산면, 국지도 60호선 상	총중량 17.25톤 초과	경남99비61*7, 부산97사33*0	2,625,000		
			2018. 5. 15. 21:14분경	경상남도 함안군 칠북면 검단리, 국지도 60호선 상	총중량 23.55톤 초과	경남99비61*7, 부산97사32*0	3,850,000 (1년 2회 적발)		
16	임*근	경상남도 하동군 진교면 민다리길 11*·6, *동 5호	2023. 2. 7. 16:57분경	경상남도 함안군 산인면 송정리, 지방도 1021호선 상	총중량 30.90톤 초과	경남99사229*9, 경남82사91*2	1,563,000	예금	이사불명

경 남 공 보

제2643호

2023. 11. 23.(목)

연번	대상자	주 소	위반일시	위반장소	위반내용	위반차량	체납액(원) (*23.11.15 기준)	압류예정 재산	미송달 사유
17	전*복	충청남도 당진시 송악읍 대섬길 3*~21, 20*호	2021. 7. 27. 09:39분경	경상남도 창원군 부곡면 수다리, 지방도 1008호선 상	총중량 5.13톤 초과	인천98마37*4, 인천85마83*0	393,560	부동산, 예금	회사동료 수령
18	장*준	경상남도 김해시 진영읍 진산대로17*번길 1*	2020. 1. 20. 19:56분경	경상남도 창원군 부곡면 노리, 지방도 1022호선 상	총중량 5.20톤 초과	98마33*6, 80보89*6	1,227,200	자동차	수취함 투함
19	장*주	울산광역시 울주군 온산읍 용방소9길 1*~7, *01호	2016. 2. 15. 20:23분경	경상남도 창원시 의창구 북면 동전리, 국도 79호선 상	총중량 21.85톤 초과	울산99마30*7, 경북81마28*4	2,625,000	예금	회사동료 수령, 수취함 투함
20	장*환	부산광역시 사하구 다대낙조2길 50, 20*동 20*호	2014. 4. 24. 18:26분경	경상남도 창원군 부곡면 수다리, 지방도 1008호선 상	축하중 1.88톤 초과	부산91마89*9	885,000	자동차	회사동료 수령, 수취함 투함
21	최*희	경상북도 영천시 충효로 9, 10*동 *02호	2023. 1. 18. 14:27분경	경상남도 고성군 동해면 양촌리, 지방도 1010호선 상	총중량 12.20톤 초과	경북86마98*8	843,200	예금	수취함 투함
22	최*화	경상남도 김해시 계동로15*번길 18, 20*호	2012. 7. 10. 16:51분경	경상남도 김해시 상동면 메리, 국지도 69호선 상	축하중 1.80톤 초과	경남06노73*7	885,000	자동차	수취인 불명
23	최*욱	경기도 연천군 연천읍 연천로336번길 40~10, 10*동 50*호	2022. 7. 9. 14:38분경	경상남도 창원군 부곡면 수다리, 지방도 1008호선 상	축하중 11.10톤 초과	인천82마98*6	459,400	예금	우편함 투함
24	하*호	경상남도 양산시 하신가*길 1*	2019. 3. 5. 13:38분경	경상남도 양산시 원동면 서룡리, 지방도 1020호선 상	축하중 11.95톤 초과	경남06모52*6	164,600	예금	수취함 투함
25	황*도	경상남도 김해시 함박로3*번길 4~5, 10*호	2021. 2. 1. 16:18분경	경상남도 창원군 부곡면 수다리, 지방도 1008호선 상	축하중 11.20톤 초과	경기92시52*0	671,000	예금	수취함 투함

8. 안내사항

- 가. 상기 체납 과태료는 **2023. 11. 15.(수) 기준** 금액이며, 「질서위반행위규제법」 제24조제2항에 따라 매월 가산금이 부과되어 실제 납부하여야 할 금액이 달라질 수 있으므로, 납부 전 반드시 경상남도 도로관리사업소(055-254-4124)로 연락하여 고지서를 신규 수령하거나 납부하여야 할 금액을 확인한 후 **2023. 12. 27.(수)까지** 납부하시기 바랍니다.
- 나. 공고기간이 종료되면 「행정절차법」 제15조제3항의 규정에 따라 본 서류는 본인에게 도달된 것으로 간주됨을 알려드립니다.
- 다. 체납한 과태료를 기한 내 납부하지 아니 한 때에는 「지방행정제재·부과금의 징수 등에 관한 법률」 제9조 및 「지방징수법」 제33조에 따라 체납자의 재산(부동산, 차량, 건설기계, 금융재산 등)을 압류 조치를 알려드립니다.

경 남 공 보

제2643호

2023. 11. 23.(목)

라. 기타 문의 사항은 아래 연락처를 참조하여 주시기 바랍니다.

- 주 소 : 경상남도 창원시 성산구 창원대로 454, 경상남도 도로관리사업소 (대원동)
- 전화번호 : 055-254-4124
- 팩스번호 : 055-254-4119

9. 과태료는 고지서, 텔레뱅킹, 금융결제원 통합납부서비스(www.giro.or.kr), 통합지방세 정보 시스템(www.wetax.go.kr), 경남도금고 계좌이체 등의 방법으로 납부할 수 있으며, 기타 자세한 사항은 경상남도 도로관리사업소(관리과) (☎ 055-254-4124)로 문의하시기 바랍니다.

● 경상남도 공고 제2023-2067호

경상남도 건축물 미술작품 심의결과 공고

「경상남도 문화예술진흥조례」 제30조 규정에 따라 2023년 제13회 경상남도 건축물 미술작품 심의결과를 다음과 같이 공고합니다.

2023년 11월 23일

경 상 남 도 지 사

□ 경상남도 건축물 미술작품 심의결과

심의번호	위 치 (건축주)	건 물 명 (건물용도)	미술작품		심의 결과
			종류	작 품 명	
1	사천시 용현면 선진리 1116번지 일원 [한국투자부동산신탁주식회사]	e편한세상 사천 스카이마리나 (공동주택)	조각	Montage - 꿈을 찾아서	부결
2	양산시 상북면 석계리 57-1번지 일원 [(주)고향의봄 배재훈 외 1]	두산위브 더 체니스 양산 (공동주택)	조각	앞으로 나아가기 위한 자유로운 흐름	부결
3			조각	순 환	부결
4	양산시 중부동 402번지 [대한토지신탁(주)]	양산 중부동 주상복합 (공동주택, 근린생활시설)	조각	내면속의 풍경	조건부 가 결
5			조각	Parametric - 물방울	조건부 가 결

● 경상남도 공고 제2023-2070호

보호수 지정해제 예정공고

「산림보호법」 제13조의4 및 「경상남도 보호수 및 준보호수 지정·관리에 관한 조례」 제4조에 따라 보호수 지정해제 예정사항을 다음과 같이 공고합니다.

2023년 11월 23일

경 상 남 도 지 사

1. 지정해제 예정 보호수의 관리번호·수종·소재지 및 해제사유

소재지	관리번호	지정 년월일	지정 해제 예정 수목					해제사유
			수종	수령	수고 (m)	흉고둘레 (m)	본수	
양산시 하북면 용연리 1121-1	12-00-7	2000.3.18.	소나무	723	26	3.35	1	보호수 고사

2. 이의신청

가. 보호수 지정해제와 관련된 이의신청이 있으실 경우 이의신청서와 신청이유서를 작성하여 경상남도청 산림관리과로 제출하시기 바랍니다.

※ (주소) 경상남도 진주시 월아산로 2026, 경상남도 서부청사 산림관리과

나. 이의신청기간 : 공고일로부터 10일

3. 문의사항 : 기타 자세한 사항은 경상남도청 산림관리과(☎055-211-6834)로 문의바랍니다.

경 남 공 보

제2643호

2023. 11. 23.(목)

■ 산림보호법 시행규칙 [별지 제1호서식] <개정 2019. 7. 9.>

[]산림보호구역 []지정 [] 보호수 []지정해제 이의신청서

※ []에는 해당되는 곳에 √ 표를 합니다.

(앞쪽)

접수번호	접수일	발급일	처리기간 20일
------	-----	-----	----------

신청인	성 명	생년월일
	주 소	전화번호

고시된 보호구역/ 보호수 예정지	
면적/수종	보호구역 예정지 면적: m ² 보호수 대상목의 수종 및 수량: , 그루
[]지정 []해제 예정고시일	. . . (제 호)
이의신청 면적/수종 (수량)	m ² 수종(그루)

「산림보호법」 제8조제2항, 제11조제5항 및 제13조제3항, 같은 법 시행령 제7조의3제2항 및 같은 법 시행규칙 제4조제3항, 제10조의2제2항·제3항 및 제10조의7에 따라 위와 같이 이의신청을 합니다.

년 월 일

신청인

(서명 또는 인)

시·도지사
지방산림청장 귀하

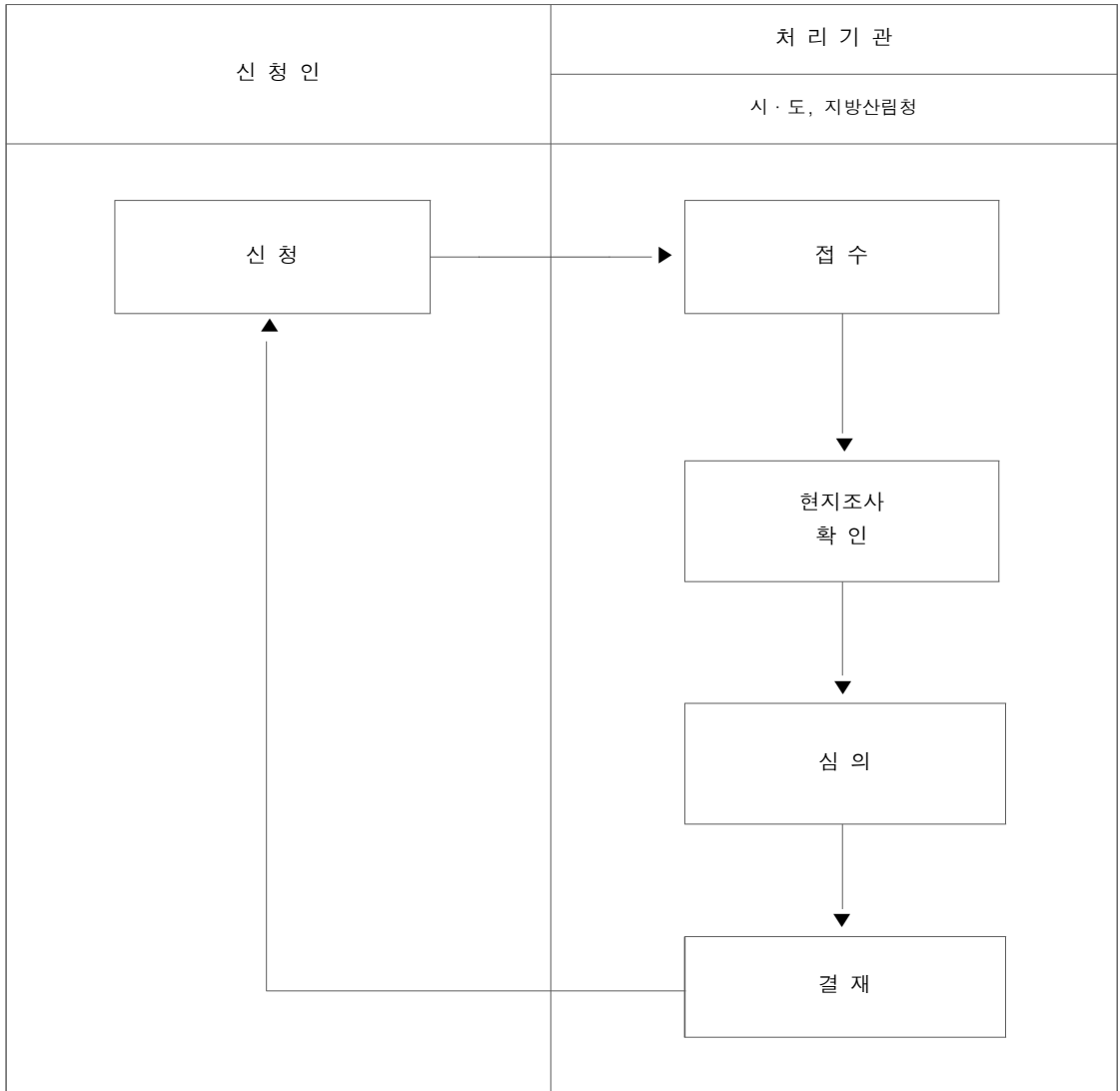
첨부서류	신청 이유서 1부	수수료 없 음
------	-----------	------------

210mm×297mm[백상지 80g/㎡(재활용품)]

(뒤쪽)

처리절차

이 신청서는 아래와 같이 처리됩니다.



● 경상남도 공고 제2023-2072호

매장문화재 공고

1. 관련근거

- 「매장문화재 보호 및 조사에 관한 법률」 제22조
- 「매장문화재 보호 및 조사에 관한 법률 시행령」 제25조

2. 경남 합천군 삼가면 어전리 산105-1 등 7개소에서 출토된 매장문화재에 대하여 아래와 같이 공고하니 소유권 주장자는 90일 이내에 해당문화재의 소유자임을 증명하는 정당한 근거를 제시하여 주시기 바랍니다.

2023년 11월 23일

경 상 남 도 지 사

유적명 (발굴허가번호)	유물명 및 수량	조사지역	조사기간	조사기관	보 관 처
합천 부경산업 창고 신축부지 내 유적 (2011-0063)	기대편 등 2점	경남 합천군 삼가면 어전리 산105-1	2011.03.10.-2011.03.30	(재)우리문화재 연구원	(재)우리문화재 연구원
4대강(낙동강 경남구간) 살리기 사업구간 내 유적 (2010-0028)	청자편 등 30점	경남 김해시 대동면 월촌리 조놀리 일원	2010.01.27.-2010.07.10	(재)우리문화재 연구원	(재)우리문화재 연구원
김해 신용리 (579-1)근린시설 신축부지 내 유적 (2014-0329)	단경호 등 13점	경남 김해시 진영읍 신용리 579-1 외	2014.04.11.-2014.04.30	(재)우리문화재 연구원	(재)우리문화재 연구원
거창 거말홀산 봉수대 (2023-1119)	백자 접시편 등 21점	경남 거창군 웅양면 산포리 산291-1 일원	2023.9.18.-2023.10.26	(재)경상문화재 연구원	(재)경상문화재 연구원
합천 거덕사지 (2023-1054)	암키와 등 12점	경남 합천군 가야면 치인리 산1-1	2023.10.11.-2023.10.20	(재)불교문화재 연구소	(재)불교문화재 연구소
김해 반려동물 테마공원 조성사업부지 내 유적 (2023-0758)	소조여래좌상 1점	경남 김해시 어방동 984-38 일원	2023.08.01.-2023.10.12	(재)해동문화재 연구원	(재)해동문화재 연구원
창원 봉림사지 정비사업부지 내 유적(7차) (2023-0329)	암막새 등 93점	경남 창원시 의창구 봉림동 176	2023.04.17.-2023.10.16	(재)경남연구원 역사문화센터	(재)경남연구원 역사문화센터

- 제 출 처

경상남도 창원시 의창구 중앙대로 300 경상남도 문화유산과

(☎ 055-211-4575~6/팩스 055-211-4559/담당자 이메일 : ksh7777@korea.kr)

※ 출토유물현황은 경상남도 대표누리집 < 분야별정보 > 문화관광체육 < 자료실에 게시

● 경상남도 공고 제2023-2075호

부동산개발업 등록말소 공고

「부동산개발업의 관리 및 육성에 관한 법률」 제15조제1항에 따라 부동산개발업을 등록 말소 하였기에 같은 법 제15조제2항에 따라 다음과 같이 공고합니다.

구분	상 호 (대표자의 성명)	등록(말소) 연월일	등록번호	영업소 소재지	비고
등록말소	주식회사 유정종합건설 (이영호)	2023. 11. 21.	경남220003	경남 창원시 의창구 북면 동전로 239번길 27-8	'23. 11. 21. 폐업신고

2023년 11월 23일

경 상 남 도 지 사

알 림

● 창원시 고시 제2023-225호

창원도시계획시설(항만시설)사업 시행자 지정 및 실시계획 인가 고시

경상남도 고시 제1996-109호(1996. 7. 8.)로 최초 결정되고 창원시 고시 제2020-276호(2020. 10. 8.)로 결정(변경)되고 「건축법」 제11조에 따라 건축허가(실시계획 인가 의제 처리)된 창원도시계획시설(항만시설)사업의 시행을 위하여 「국토의 계획 및 이용에 관한 법률」 제86조, 제88조 및 같은 법 시행령 제96조, 제97조에 따라 작성된 『장천동 782-46번지 항만운영관리사무소 건축공사』의 시행자 지정 및 실시계획 내용에 대하여 같은 법 제91조 및 같은 법 시행령 제100조에 따라 다음과 같이 고시합니다.

2023년 11월 23일

창 원 시 장

1. 사업시행지의 위치 : 창원시 진해구 장천동 782-46번지 일원

2. 사업의 종류 및 명칭

- 사업의 종류 : 창원도시계획시설(항만시설)사업
- 사업의 명칭 : 장천동 782-46번지 항만운영관리사무소 건축공사

3. 면적 또는 규모(변경)

면적	건축면적	연면적	건폐율	용적률
3,304.8㎡	51.86㎡	51.86㎡	1.57%	1.57%

4. 시행자의 성명 및 주소

- 성 명 : 주식회사 덕인
- 주 소 : 부산광역시 강서구 유통산업단지1로 50, 202동 114호, 214호

5. 사업기간 : 건축허가일(2023. 11. 16.) ~ 2024.12.31.

경 남 공 보

제2643호

2023. 11. 23.(목)

6. 관계도서: 실음생략[진해구 건축허가과(055-548-4724), 창원시청 도시계획과(055-225-4145) 비치]

7. 수용 또는 사용할 토지 또는 건물조서 및 소유권이외의 권리자 조서

수용 또는 사용할 토지 등의 세목조서

연번	소재지	지번	지목	면적(㎡)		소유자		소유권이외의권리			비고
				지적	편입	성명	주소	성명	주소	권리내용	
1	진해구 장천동	782-46	잡	3,304.8	3,304.8	주식회사 덕인	부산광역시 강서구 유통단지1로 50, 202동 114호, 214호	중소기업 은행	서울특별시 중구 을지로 79	근저당권	
합 계				3,304.8	3,304.8						

● 진주시 공고 제2023-2942호

진주도시계획시설(문화시설)사업 실시계획(변경)인가를 위한 공시송달 공고

진주시고시 제2022-40호(2023.3.10.)로 인가된 진주시 망경동 일원의 도시계획시설(문화시설)사업 실시계획(변경)에 대하여 「국토의 계획 및 이용에 관한 법률」 제90조 및 같은 법 시행령 제99조에 따라 소유자 및 이해관계인의 의견을 청취하고자 하였으나, 폐문 부재·주소 불명 등의 사유로 송달이 불가능하여 「공익사업을 위한 토지 등의 취득 및 보상에 관한 법률 시행령」 제4조 및 「행정절차법」 제14조에 따라 다음과 같이 공시송달 공고합니다.

2023년 11월 23일

진 주 시 장

1. 사업시행지 : 진주시 망경동 17-15번지 일원

2. 사업의 종류 및 명칭

- 종류 : 진주도시계획시설(문화시설)사업
- 명칭 : 다목적문화센터 조성사업

경 남 공 보

제2643호

2023. 11. 23.(목)

3. 사업의 면적 또는 규모

도 면 표시번호	시설명	위 치	사업규모(㎡)		최초 결정일	비고
			결정면적	금회		
9	문화시설 (다목적문화센터)	망경동 17-15번지 일원	7,411	7,411	진고 제2021-156호 (2021.7.22.)	

4. 사업 시행자의 성명, 주소

- 성명 : 진주시장
- 주소 : 경남 진주시 동진로 155(상대동)

5. 사업의 착수 및 준공예정 연월일(변경)

- 착수 : 2022. 3. 10.
- 준공예정일(변경)
 - 기정 : 2023. 12. 31.
 - 변경 : 2025. 12. 31.

6. 수용 또는 사용할 토지, 건물의 소재지, 지번, 지목 및 소유권 이외의 권리명세서와 관계인의 주소, 성명 : 불입(변경)

7. 열람기간 : 공고일 다음날부터 14일간

8. 열람장소 : 진주시청 도시계획과

9. 의견제출 방법 : 열람장소에서 서면제출

10. 기타 상세한 사항은 진주시청 문화예술과(☎055-749-8626) 및 도시계획과(☎055-749-8867)로 문의 바랍니다.

【불입】 수용 또는 사용할 토지 및 소유권 이외의 권리자 조서(토지) : 변경

일련 번호	소재지		지 번	지목	지적 면적 (㎡)	편입 면적 (㎡)	소 유 자		관 계 자		
							성 명 [지 분]	주 소	성 명	주 소	소유권이외의 권리의 종류 및 내용
합 계			89필지		7,411	7,411					
합 계			89필지		7,411	7,411					
1	기정	진주시 망경동	4-5	대	103	103	고0정	산청군 단성면 지리산대로	산0군0협 0동0합	산청읍 웅석봉로	근저당권
	변경	진주시 망경동	4-5	대	103	103	진주시				

경 남 공 보

제2643호

2023. 11. 23.(목)

일련 번호	소재지	지 번	지목	지적 면적 (㎡)	편입 면적 (㎡)	소 유 자		관 계 자			
						성 명 [지 분]	주 소	성 명	주 소	소유권이외의 권리의 종류 및 내용	
2	기정	진주시 망경동	4-24	대	76	76	김0환	서울특별시 송파구 오금로			
	변경	진주시 망경동	4-24	대	76	76	진주시				
3	기정	진주시 망경동	4-37	도	78	78	미등기		박0채	중안동	토지대장
4	기정	진주시 망경동	4-38	대	27	27	진주시				
5	기정	진주시 망경동	4-39	대	73	73	고0정	산청군 단성면 지리산대로	산0군0협 0동0합	산청읍 웅석봉로	근저당권
	변경	진주시 망경동	4-39	대	73	73	진주시				
6	기정	진주시 망경동	4-40	도	723	723	진주시				
7	기정	진주시 망경동	13-28	대	152	152	윤0재	진주시 하대동			
	변경	진주시 망경동	13-28	대	152	152	정0규 [1/4]	경기도 수원시 영통구 매영로			
							정0영 [1/4]	진주시 강변길			
							정0인 [1/4]	부산광역시 기장군 기장읍 기장대로			
							정0규 [1/4]	진주시 진주대로			
8	기정	진주시 망경동	13-29	대	56	56	유0대	진주시 망경동			
9	기정	진주시 망경동	13-56	전	63	63	고0옥	진주시 망경동			
10	기정	진주시 망경동	13-58	차	210	210	진주시				
11	기정	진주시 망경동	13-59	대	1	1	이0경	경기도 고양시 일산서구 강선로			
12	기정	진주시 망경동	13-64	전	53	53	고0옥	진주시 망경동			
13	기정	진주시 망경동	14-1	대	95	95	성0윤	진주시 강남로			
14	기정	진주시 망경동	14-3	전	58	58	유0대	진주시 망경동			

경 남 공 보

제2643호

2023. 11. 23.(목)

일련 번호	소재지	지 번	지목	지적 면적 (㎡)	편입 면적 (㎡)	소 유 자		관 계 자			
						성 명 [지 분]	주 소	성 명	주 소	소유권이외의 권리의 종류 및 내용	
15	기정	진주시 망경동	14-4	대	163	163	정0국	진주시 강남로	새0주0용 0동0합	진주시 동진로	근저당권
									주0회0 국0은0	서울특별시 영등포구 국제금융로	근저당권
16	기정	진주시 망경동	14-5	대	115	115	장0남	진주시 망경동			
17	기정	진주시 망경동	14-7	대	132	132	백0곤	사천시 축동면 내축로			
18	기정	진주시 망경동	15-2	대	125	125	이0경	진주시 강남로	진0동0농0 협0조0	진주시 대신로	근저당권
	변경	진주시 망경동	15-2	대	125	125	진주시				
19	기정	진주시 망경동	16-3	대	86	86	성0윤	진주시 망경동			
20	기정	진주시 망경동	16-5	대	3	3	구0회	진주시 망경동			
21	기정	진주시 망경동	16-6	도	136	136	국(국토교통부)				
22	기정	진주시 망경동	17-5	대	83	83	차0진	진주시 망경동			
	변경	진주시 망경동	17-5	대	83	83	진주시				
23	기정	진주시 망경동	17-6	대	24	24	국(기획재정부)				
24	기정	진주시 망경동	17-7	대	63	63	이0선	진주시 망경동			
25	기정	진주시 망경동	17-8	대	66	66	권0덕 [3/5]	진주시 강남로			
							이0영 [2/5]	진주시 강남로			
26	기정	진주시 망경동	17-9	대	136	136	하0영	합천군 삼가면 삼가로	삼0농0 협0조0	합천군 삼가면 삼가중앙길	근저당권
	변경	진주시 망경동	17-9	대	136	136	하0영	진주시 강남로	합0새0부0업 협0조0	합천군 삼가면 삼가중앙길	근저당권
27	기정	진주시 망경동	17-10	대	56	56	심0기	진주시 망경동	망0새0을0고	진주시 진주대로	근저당권
28	기정	진주시 망경동	17-11	대	42	42	국(기획재정부)				
29	기정	진주시 망경동	17-12	대	110	110	강0진	진주시 강남로			

경 남 공 보

제2643호

2023. 11. 23.(목)

일련 번호	소재지	지 번	지목	지적 면적 (㎡)	편입 면적 (㎡)	소 유 자		관 계 자			
						성 명 [지 분]	주 소	성 명	주 소	소유권이외의 권리의 종류 및 내용	
30	기정	진주시 망경동	17-14	대	146	146	황0란	진주시 망경동			
	변경	진주시 망경동	17-14	대	146	146	진주시				
31	기정	진주시 망경동	17-15	대	221	221	신0철	하동군 옥종면 범대리			
32	기정	진주시 망경동	17-16	대	69	69	이0숙	진주시 망경북길			
33	기정	진주시 망경동	17-17	대	136	136	이0숙	진주시 망경북길	망0새0을0고	진주시 진주대로	근저당권
34	기정	진주시 망경동	17-18	대	126	126	이0숙	양산시 중부동			
35	기정	진주시 망경동	17-19	대	53	53	황0남	양산시 중부동			
36	기정	진주시 망경동	17-20	대	106	106	추0성	진주시 봉래동	참0은 0마0금0	진주시 진산로	근저당권
	변경	진주시 망경동	17-20	대	106	106	진주시				
37	기정	진주시 망경동	17-21	대	122	122	권0현	진주시 망경동			
38	기정	진주시 망경동	17-22	대	93	93	강0례	진주시 망경동			
39	기정	진주시 망경동	17-23	대	118	118	황0란 [1/3]	진주시 망경동			
							황0기 [2/3]	경기 용인시 기흥구 영덕동			
	변경	진주시 망경동	17-23	대	118	118	진주시				
40	기정	진주시 망경동	17-24	대	62	62	진주시				
41	기정	진주시 망경동	17-25	대	11	11	진주시				
42	기정	진주시 망경동	17-26	대	40	40	진주시				
43	기정	진주시 망경동	17-27	대	19	19	국(기획재정부)				
44	기정	진주시 망경동	17-28	대	7	7	국(기획재정부)				
45	기정	진주시 망경동	17-35	대	2	2	진주시				

경 남 공 보

제2643호

2023. 11. 23.(목)

일련 번호	소재지	지 번	지목	지적 면적 (㎡)	편입 면적 (㎡)	소 유 자		관 계 자			
						성 명 [지 분]	주 소	성 명	주 소	소유권이외의 권리의 종류 및 내용	
46	기정	진주시 망경동	18-3	대	29	29	진주시				
47	기정	진주시 망경동	18-16	대	69	69	김0래	진주시 망경동			
	변경	진주시 망경동	18-16	대	69	69	진주시				
48	기정	진주시 망경동	18-20	대	94	94	권0규	진주시 망경로			
49	기정	진주시 망경동	18-24	대	10	10	권0규	진주시 망경로			
50	기정	진주시 망경동	18-25	대	105	105	권0목	진주시 강남동			
51	기정	진주시 망경동	18-31	대	10	10	진주시				
52	기정	진주시 망경동	18-38	대	36	36	김태0 [1/3]	김해시 율하1로			
							김영0 [1/3]	수원시 권선구 매실로			
							김완0 [1/3]	김해시 계동로			
53	기정	진주시 망경동	18-41	대	15	15	강0호	진주시 새평거로			
54	기정	진주시 망경동	18-43	대	252	252	강0호	진주시 새평거로			
55	기정	진주시 망경동	109-1	대	191	191	이0열	진주시 가좌동	진0원0농0 협0조0	진주시 초전동	근저당권
							김0은	진주시 진주대로			
	변경	진주시 망경동	109-1	대	191	191	진주시				
56	기정	진주시 망경동	109-2	대	92	92	정0옥	진주시 대평면 상촌리	진0축0업 0동0합	진주시 상대동	근저당권
57	기정	진주시 망경동	109-3	대	108	108	이0덕	진주시 망경동			
58	기정	진주시 망경동	109-4	대	129	129	정0현	진주시 망경동			
59	기정	진주시 망경동	109-5	대	2	2	진주시				
60	기정	진주시 망경동	109-6	대	67	67	오0준	진주시 망경동			
	변경	진주시 망경동	109-6	대	67	67	진주시				

경 남 공 보

제2643호

2023. 11. 23.(목)

일련 번호	소재지	지 번	지목	지적 면적 (㎡)	편입 면적 (㎡)	소 유 자		관 계 자			
						성 명 [지 분]	주 소	성 명	주 소	소유권이외의 권리의 종류 및 내용	
61	기정	진주시 망경동	109-8	대	173	173	석0수	진주시 망경동	진0가0신0 협0조0	진주시 가좌동	근저당권
62	기정	진주시 망경동	109-9	대	133	133	석0수	진주시 강남로	주0회0 위0스	서울 성동구 성수이로	근저당권
	변경	진주시 망경동	109-9	대	133	133	석0수	진주시 강남로			
63	기정	진주시 망경동	109-10	대	121	121	김0자	하동군 고전면 지소2길			
64	기정	진주시 망경동	109-11	대	113	113	이0일	진주시 망경동			
	변경	진주시 망경동	109-11	대	113	113	진주시				
65	기정	진주시 망경동	109-12	대	45	45	정0근	진주시 망경동			
66	기정	진주시 망경동	109-13	대	33	33	정0근	진주시 망경동			
67	기정	진주시 망경동	109-16	도	66	66	미등기		하0룡		토지대장
68	기정	진주시 망경동	109-24	대	52	52	서0봉	진주시 망경동			
	변경	진주시 망경동	109-24	대	52	52	진주시				
69	기정	진주시 망경동	109-37	대	22	22	김0순	진주시 문산읍 월아산로			
	변경	진주시 망경동	109-37	대	22	22	진주시				
70	기정	진주시 망경동	109-38	대	16	16	진주시				
71	기정	진주시 망경동	109-46	도	11	11	김0희	남해군 서면 대정리			
	변경	진주시 망경동	109-46	도	11	11	진주시				
72	기정	진주시 망경동	109-50	도	15	15	진0주0관0 주0회0	진주시 망경동			
	변경	진주시 망경동	109-50	도	15	15	진주시				
73	기정	진주시 망경동	109-51	도	14	14	석0환	진주시 망경동			
	변경	진주시 망경동	109-51	도	14	14	진주시				
74	기정	진주시 망경동	109-54	대	10	10	진주시				

경 남 공 보

제2643호

2023. 11. 23.(목)

일련 번호	소재지	지 번	지목	지적 면적 (㎡)	편입 면적 (㎡)	소 유 자		관 계 자			
						성 명 [지 분]	주 소	성 명	주 소	소유권이외의 권리의 종류 및 내용	
75	기정	진주시 망경동	109-56	도	4	4	미등기		하0룡		토지대장
76	기정	진주시 망경동	109-64	대	74	74	경0표	진주시 숙호산로			
	변경	진주시 망경동	109-64	대	74	74	진주시				
77	기정	진주시 망경동	109-68	도	21	21	미등기		하0룡		토지대장
78	기정	진주시 망경동	109-70	대	42	42	이0화	진주시 하촌로	진0서0농0 협0조0	진주시 진주성로	근저당권
	변경	진주시 망경동	109-70	대	42	42	진주시				
79	기정	진주시 망경동	109-71	대	140	140	진주시				
80	기정	진주시 망경동	109-72	대	101	101	정0석 [1/2]	진주시 망경동			
							김0덕 [1/2]	진주시 망경동			
81	기정	진주시 망경동	109-73	대	6	6	임0석 [989/1160]	진주시 강남로			
							서0옥 [70/1160]	진주시 망경동			
							서0봉 [101/1160]	진주시 진주대로			
82	기정	진주시 망경동	109-80	도	264	264	진주시				
83	기정	진주시 망경동	109-82	대	11	11	진주시				
84	기정	진주시 망경동	109-83	대	29	29	허0영 [2/3]	진주시 망경동			
							허0훈 [1/3]	진주시 망경동			
85	기정	진주시 망경동	110-8	도	24	24	미등기		서0화	본성동	토지대장
86	기정	진주시 망경동	111-4	도	10	10	미등기		하0룡		토지대장
87	기정	진주시 망경동	111-5	대	68	68	박0숙	진주시 천수로			
88	기정	진주시 망경동	111-10	도	10	10	미등기		서0화	본성동	토지대장
89	기정	진주시 망경동	638-58	도	135	135	국(국토교통부)				

● 통영시 고시 제2023-160호

공유수면매립지에 관한 용도지역 지정 및 지형도면고시

통영시 동호동 공유수면매립지(통영항 어선부두축조공사) 신규 등록토지에 대하여 「국토의 계획 및 이용에 관한 법률」 제41조 및 같은법 시행령 제33조에 의거 다음과 같이 용도지역을 지정 및 「토지이용규제기본법」 제8조 및 같은법 시행령 제7조의 규정에 따라 지형도면을 승인하고 이를 고시 합니다.

2023년 11월 23일

통 영 시 장

1. 통영도시관리계획(용도지역) 결정(변경)조서 : 붙임참조

2. 통영도시관리계획(용도지역) 결정(변경)도 : 게재생략

3. 공유수면매립지 신규등록 토지별 용도지역 지정현황 : 붙임참조

4. 기타사항

- 관계서류는 경상남도 통영시 도시과(055-650-5610) 비치하고 있으니 관계인은 열람하시기 바랍니다.

【붙임】 도시관리계획 결정(변경) 조서. 1부.

【붙임】 도시관리계획 결정(변경) 조서

1. 용도지역 결정(변경) 조서

가. 용도지역 결정(변경) 조서

구분		면적 (㎡)			구성비 (%)	비고		
		기 정	변 경	변경후				
총 계		848,738,121.7	-	848,738,121.7	100.00			
육지부	합 계		247,741,792.7	증) 4,624.9	247,746,417.6	29.19		
	도 시 지 역	계	58,936,565.7	증) 4,624.9	58,941,190.6	6.95		
		소 계	10,206,934.1	-	10,206,934.1	1.20		
		주거 지역	제1종전용주거지역	-	-	-	0.00	
			제2종전용주거지역	363,370.0	-	363,370.0	0.04	

경 남 공 보

제2643호

2023. 11. 23.(목)

구분			면적 (㎡)			구성비 (%)	비고
			기 정	변 경	변경후		
육지부	주거 지역	제1종일반주거지역	1,229,403.1	-	1,229,403.1	0.14	
		제2종일반주거지역	7,120,550.0	-	7,120,550.0	0.84	
		제3종일반주거지역	837,730.0	-	837,730.0	0.10	
		준주거지역	655,881.0	-	655,881.0	0.08	
	상업 지역	소 계	1,389,493.0	-	1,389,493.0	0.17	
		중심상업지역	-	-	-	0.00	
		일반상업지역	1,331,549.0	-	1,331,549.0	0.16	
		근린상업지역	56,744.0	-	56,744.0	0.01	
		유통상업지역	1,200.0	-	1,200.0	0.00	
	공업 지역	소 계	6,144,166.4	증) 4,624.9	6,148,791.3	0.72	
		전용공업지역	-	-	-	0.00	
		일반공업지역	5,793,453.4	-	5,793,453.4	0.68	
		준공업지역	350,713.0	증) 4,624.9	355,337.9	0.04	
	녹지 지역	소 계	41,195,972.2	-	41,195,972.2	4.86	
		보전녹지지역	22,366,343.0	-	22,366,343.0	2.64	
		생산녹지지역	6,476,963.0	-	6,476,963.0	0.76	
		자연녹지지역	12,352,666.2	-	12,352,666.2	1.46	
	관리지역	소계	39,491,398.1	-	39,491,398.1	4.65	
		관리지역	492.7	-	492.7	0.00	
		계획관리지역	14,945,599.4	-	14,945,599.4	1.76	
생산관리지역		14,959,264.0	-	14,959,264.0	1.76		
보전관리지역		9,586,042.0	-	9,586,042.0	1.13		
농 립 지 역		71,382,071.9	-	71,382,071.9	8.41		
자연환경보전지역		77,931,757.0	-	77,931,757.0	9.18		
해면부	소 계		600,996,329.0	감) 4,624.9	600,991,704.1	70.81	
	계획관리지역		5,582.0	-	5,582.0	0.00	
	생산관리지역		587.0	-	587.0	0.00	
	자연환경보전지역		598,198,944.0	-	598,198,944.0	70.48	
	도시지역 미지정		2,791,216.0	감) 4,624.9	2,786,591.1	0.33	

※ 기정은 통영시 고시 제2023-504호(2023.11.09.) [통영도시관리계획(용도지역) 결정(변경) 고시]임

나. 용도지역 결정(변경) 사유서

도면표시 번호	위 치	용도지역		면적 (㎡)	용적률 (%)	결정(변경)사유
		기 정	변 경			
-	통영시 동호동 378-1번지	도시지역 미지정	준공업 지역	4,624.9	300% 이하	• 공유수면매립지 신규등록 토지의 용도지역 지정

● 사천시 고시 제2023-280호

**사남화전 대지조성사업 진입도로 개설을 위한
도시계획시설(도로: 중부 소로1-96호선)사업 실시계획변경인가 고시**

사천시 고시 제2019-85호(2019.4.11.)로 최초 도시관리계획 결정(변경) 되고, 사천시 고시 제2020-314호(2020.9.24.)로 최초 실시계획인가 고시 및 사천시 고시 제2022-288호(2022.12.22.)로 최종 변경인가 고시된 도시계획시설(도로: 중부 소로1-96호선)사업에 대하여 「국토의 계획 및 이용에 관한 법률」 제88조 및 같은법 시행령 제97조에 따라 도시계획시설사업 실시계획변경인가 하고 같은법 제91조, 같은법 시행령 제100조, 「경상남도 사무위임조례」 제2조에 따라 그 내용을 고시합니다.

2023년 11월 23일

사 천 시 장

1. 사업 시행지의 위치 [변경없음] : 사천시 사남면 화전리 523번지 일원

2. 사업의 종류 및 명칭 [변경없음]

- 가. 종 류 : 도시계획시설(도로: 중부 소로1-96호선)사업
- 나. 명 칭 : 사남 화전 대지조성사업 진입도로 개설공사

3. 사업의 면적 또는 규모(변경)

- ┌ 당초 : 도로개설 L=270.0m, B=10.0m, A=4,814.0㎡
- └ 변경 : 도로개설 L=270.0m, B=10.0m, A=4,959.0㎡

4. 사업시행자의 주소 및 성명 [변경없음]

- 가. 주 소 : 경남 창원시 의창구 원이대로 320, 5층 T-507호(대원동, 더시티세븐)
- 나. 성 명 : (주)미래도시 대표이사 김인배

5. 사업의 착수 및 준공예정일 [변경없음]

- 가. 착공예정일 : 2020. 09. 24
- 나. 준공예정일 : 2023. 12. 31.

경 남 공 보

제2643호

2023. 11. 23.(목)

6. 수용 또는 사용할 토지 또는 건물의 소재지·지번·지목 및 면적, 소유권과 소유권외의 권리의 명세 및 그 소유자·권리자의 성명·주소[변경]

일련 번호	소재지	지번	지목	대장 면적 (㎡)	편입 면적 (㎡)	소유자		권리자		비고
						주소	성명	주소	성명	
1	사남면 화전리	523 523-2	임	1,772	267 253		기획재정부			변경
2	“	525-1 525-4	임	1,904	245 246		기획재정부			변경
3	“	525-2	천	1,754	303		기획재정부			
4	“	525-3	천	62	21		기획재정부			
5	“	531-5	도	95	3		사천시			
6	“	531-6	도	248	52		사천시			
7	“	531-9	전	2	2		사천시			
8	“	531-10 531-17	전	223	202 207		사천시			변경
9	“	531-11	전	183	134 135	경남 창원시 마산합포구 구산면 해양관광로 1251-16	김*수			변경
10	“	531-15	전	215	204 209	“	김*수			변경
11	“	1606-1	천	179,159	575		국토교통부			
12	“	1606-47	천	786	70		국토교통부			
13	“	1606-48	계	3,818	529 619		국토교통부			변경
14	“	1606-59	계	268	59		국토교통부			
15	“	1606-64	천	353	287		국토교통부			
16	“	1606-66	천	1,761	381		국토교통부			
17	“	1606-68	천	1,064	716		국토교통부			
18	“	1630-1	도	7,071	71 81		농림축산식품부			
19	“	1630-2 1630-10	구	2,733	81 110		농림축산식품부			변경
20	“	1635 1635-2	구	2,220	583 590		농림축산식품부			변경
21	“	산204-1 515-37	임	307,862	29 40	경남 사천시 사남면 진삼로 1037 경남 창원시 성산구 원이대로 3*0, 5층 티-507(대원동)	최*백 주식회사 미*도시			변경
합계	사남면 화전리	21필지		513,553	4,814 4,959					

7. 법 제99조의 규정에 의한 공공시설 등의 귀속 및 양도에 관한 사항

- 당해 시설은 공사완료 공고와 동시에 관리청인 사천시에 귀속됨.

8. 관계도서는 사천시청 도시과에 비치하였으며, 기타 상세한 사항은 사천시청 도시과(☎055-831-3166)로 문의하시기 바랍니다.

● **사천시 고시 제2023-281호**

**사천도시계획시설[공간시설 남부 문화공원26(사천바다케이블카공원)]사업
실시계획 변경인가 고시**

사천시 고시 제2013-211호(2013.12.19.) 및 사천시 고시 제2019-166호(2019.07.18.)로 도시관리계획 최초 결정 및 최종 결정(변경) 되고, 사천시 고시 제2022-286호(2022.12.22.)로 실시계획 변경 인가 고시된 도시 계획시설[공간시설: 남부 문화공원26(사천바다케이블카공원)]에 대하여 “사천대방 관광자원 개발사업”을 시행하고자 「국토의 계획 및 이용에 관한 법률」 제88조 및 같은 법 시행령 제97조에 따라 도시계획 시설사업 실시계획 변경인가하고 같은 법 제91조 및 같은 법 시행령 제100조, 「경상남도 사무위임조례」 제2조에 따라 인가 내용을 고시합니다.

2023년 11월 23일

사 천 시 장

1. 사업시행지의 위치(변경)

- ┌ 기 정: 사천시 대방동 671번지 일원
- └ 변 경: 사천시 대방동 670-1번지 일원

2. 사업의 종류 및 명칭

- 가. 종 류: 도시계획시설[공간시설: 남부 문화공원26(사천바다케이블카공원)]사업
- 나. 명 칭: 사천대방 관광자원 개발사업

3. 사업의 면적 또는 규모: A=12,570m²

4. 사업시행자의 성명 및 주소

- 가. 성 명: 사천시장
- 나. 주 소: 사천시 용현면 시청로 77

5. 사업의 착수 및 준공예정일(변경)

- 착수예정일: 2016. 09. 29.
- 준공예정일 ┌ 기 정: 2023. 12. 31.
- └ 변 경: 2024. 12. 31.

6. 관계도서는 사천시청 도시과에 비치하였으며, 기타 상세한 사항은 사천시청 관광진흥과 (☎055-831-2730) 또는 도시과(☎055-831-3167)로 문의하시기 바랍니다.

7. 수용 또는 사용할 토지 또는 건물의 소재지·지번·지목 및 면적, 소유권과 소유권외의 권리의 명세 및 그 소유자·권리자의 성명·주소

■ 편입토지조서

순번	위치	지번	지목	대장면적 (m ²)		편입면적 (m ²)		소 유 자		소유권 이외의 권리명세			비고
				기정	변경	기정	변경	주 소	성 명	주소	성명	권리의 종류 및 내용	
1	대방동	665-7	전	161	-	161	-	사천시 용현면 시청로 77	사천시				합병 지번 정리
	대방동	667-3	전	882	-	882	-	사천시 용현면 시청로 77	사천시				
	대방동	670-3	전	342	-	342	-	사천시 용현면 시청로 77	사천시				
	대방동	671	전	675	-	675	-	사천시 용현면 시청로 77	사천시				
	대방동	672	전	3,337	-	3,337	-	사천시 용현면 시청로 77	사천시				
	대방동	674	전	274	-	274	-	사천시 용현면 시청로 77	사천시				
	대방동	675	전	1,213	-	1,137	-	사천시 용현면 시청로 77	사천시				
	대방동	675-2	전	44	-	20	-	사천시 용현면 시청로 77	사천시				

경 남 공 보

제2643호

2023. 11. 23.(목)

순번	위치	지번	지목	대장면적 (㎡)		편입면적 (㎡)		소유자		소유권 이외의 권리명세			비고
				기정	변경	기정	변경	주소	성명	주소	성명	권리의 종류 및 내용	
1	대방동	690-2	전	200	-	200	-	사천시 용현면 시청로 77	사천시				합병 지번 정리
	대방동	691	전	703	-	703	-	사천시 용현면 시청로 77	사천시				
	대방동	693-2	전	1,054	-	1,054	-	사천시 용현면 시청로 77	사천시				
	대방동	670-1	전	572	9,457	572	9,357	사천시 용현면 시청로 77	사천시				
2	대방동	669	묘	1,390	1,390	1,390	1,390	사천시 용현면 시청로 77	사천시				
3	대방동	673	답	744	744	744	744	사천시 용현면 시청로 77	사천시				
4	대방동	694	전	770	770	770	770	사천시 용현면 시청로 77	사천시				
5	대방동	695-3	전	110	110	110	110	사천시 용현면 시청로 77	사천시				
6	대방동	701-1	전	192	192	192	192	사천시 용현면 시청로 77	사천시				
7	대방동	757-4	구	370	370	7	7		국(건설부)				
소 계				13,033	13,033	12,570	12,570						

● **밀양시 고시 제2023-292호**

도시계획시설(수도공급설비: 남명가압장)사업 실시계획인가 고시

밀양시 고시 제2023-257호(2023. 10. 26.)로 최초 결정된 도시계획시설(수도공급설비: 남명가압장)사업의 실시 계획인가 신청에 대하여 「국토의 계획 및 이용에 관한 법률」 제88조에 따라 실시계획인가하고, 같은 법 제91조 및 같은 법 시행령 제100조에 따라 다음과 같이 고시합니다.

2023년 11월 23일

밀 양 시 장

1. 실시계획인가 신청의 요지

가. 사업시행 위치: 밀양시 산내면 남명리 1167번지 일원

나. 사업의 종류 및 명칭

- 종 류: 도시계획시설(수도공급설비: 남명가압장)사업
- 명 칭: 산내지구 농어촌생활용수 개발사업

다. 사업면적 및 규모: 수도공급설비(가압장) 신설 A=324㎡

라. 사업시행자 주소 및 성명

- 주 소: 경상남도 밀양시 밀양대로 2047
- 성 명: 밀양시장(상하수도과장)

마. 사업착수 및 준공예정일

- 사업착수일: 실시계획인가 고시일
- 준공예정일: 2024. 12. 31.

바. 수용 또는 사용할 토지 또는 건물의 소재지·지번·지목 및 면적, 소유권과 소유권외의 권리의 명세 및 그 소유자·권리자의 성명·주소

일련 번호	소재지		지번	지목	면적(㎡)		소유자		관계인			비고
	읍면	리			공부	편입	성명	주소	성명	주소	권리 관계	
합 계					324	324						
1	산내면	남명리	1109-5	학	93	93	공(밀양시)					
2	산내면	남명리	1167	임	231	231	공(밀양시)					

사. 법 제99조의 규정에 의한 공공시설 등의 귀속 및 양도에 관한 사항: 해당없음

2. 기타 상세한 사항은 밀양시청 도시재생과(☎055-359-5293) 및 상하수도과(☎055-359-5402)에 문의 하시기 바랍니다.

● 거제시 공고 제2023-2345호

도시계획시설(도로:중로1-26호선)사업 실시계획(변경)인가를 위한 열람·공고

거제시 고시 제2014-258(2014.08.12..)호로 도시관리계획 결정(변경) 최초 고시되고 거제시 고시 제 2023-115호(2023.05.04.)로 사업시행자 지정 및 실시계획인가 고시된 도시계획시설(도로:중로1-26호선) 사업의 실시계획(변경)인가 신청 건에 대하여 「국토의 계획 및 이용에 관한 법률」 제90조 및 같은 법 시행령 제99조에 따라 다음과 같이 열람·공고하오니 토지 등의 소유자 및 관계인 등은 관계 서류를 열람하시기 바라며, 열람 후 의견이 있을 경우 공고기간 내에 의견서를 서면으로 거제시청 도시계획과로 제출하시기 바랍니다.

2023년 11월 23일

거 제 시 장

1. 사업시행지의 위치 : 거제시 옥포동 1998번지 일원

2. 사업의 종류 및 명칭

- 가. 종 류 : 도시계획시설(도로:중로1-26호선)사업
- 나. 명 칭 : 옥포동 반도유보라 공동주택 주변 도시계획도로 개설공사

3. 사업규모

구분	등급 및 규모			도시관리계획 결정		사업시행규모			비고
	등급	류별	번호	연장(m)	폭원(m)	연장(m)	폭원(m)	면적(m ²)	
도로	중로	1	26	200	14~20	200	14~20	3,986.0	기정
								3,997.6	변경

※ 변경사유 : 지적 확정측량에 따른 면적 변경(증 11.6㎡) 및 일부 시설물의 경미한 변경

4. 사업시행자 : 우리자산신탁 주식회사 대표 이종근 / 서울특별시 강남구 테헤란로 301, 13층(역삼동)

5. 사업기간

- 당 초 : 2023.05.26. ~ 2024.05.25.
- 변 경 : 2023.05.26. ~ 2023.12.30.

경 남 공 보

제2643호

2023. 11. 23.(목)

6. 열람기간 : 2023.11.23. ~ 2023.12.08.

7. 의견제출처 : 거제시청 도시계획과 (☎055-639-4445)

8. 관계도면 : “실음생략”

9. 수용 또는 사용할 토지 또는 건물의 소재지, 지번, 지목 및 면적, 소유권과 소유권외의 권리의 명세서 및 그 소유자, 권리자의 성명, 주소 : 붙임1 참조

●**붙임 1**

【중로1-26호선】

연번	지 번		지 목		지 적 면 적 (㎡)	편 입 면 적(㎡)		소 유 자		소유권 이외의 권리			비고
	당초	변경	당초	변경		당초	변경	성 명	주 소	성명	주소	권리 내용	
1	238-12	1998	대	도	375.0	375.0	3997.6	주택도시보증공사	부산광역시 남구 문현금융로 40				
2	238-13		대		942.0	942.0		주택도시보증공사	부산광역시 남구 문현금융로 40				
3	299-13		대		5.0	5.0		주택도시보증공사	부산광역시 남구 문현금융로 40				
4	302-4		도		792.0	792.0		주택도시보증공사	부산광역시 남구 문현금융로 40				
5	302-11		대		172.0	172.0		주택도시보증공사	부산광역시 남구 문현금융로 40				
6	302-14		대		180.0	180.0		주택도시보증공사	부산광역시 남구 문현금융로 40				
7	302-15		대		1,130.0	1,130.0		주택도시보증공사	부산광역시 남구 문현금융로 40				
8	302-17		대		390.0	390.0		주택도시보증공사	부산광역시 남구 문현금융로 40				
합 계					3,986.0	3,986.0	3997.6						

● 거제시 공고 제2023-2347호

도시계획시설(항만:구조라항)사업 공사완료 공고

경상남도 고시 제2011-492호(2011.11.24.)호로 도시관리계획 결정(변경) 및 지형도면 고시되고 거제시 고시 제2022-143호(2022.05.26.)로 도시계획시설(항만:구조라항)사업의 시행자 지정 및 실시계획인가 고시된 도시계획시설(항만:구조라항)사업이 완료됨에 따라 「국토의 계획 및 이용에 관한 법률」 제98조 및 같은 법 시행령 제102조에 따라 공사완료 공고합니다.

2023년 11월 23일

거 제 시 장

1. 사업시행지의 위치 : 거제시 일운면 구조라리 33-1 일원

2. 사업의 종류 및 명칭

가. 종 류 : 도시계획시설(항만:구조라항)사업

나. 명 칭 : 구조라항 캠핑장 조성사업

3. 사업개요

시설명	시설의 종류	위 치	시설결정규모 (㎡)	사업시행규모 (㎡)	비고
항만	국가어항	일운면 구조라리 33-1번지 일원	393,256	4,654	구조라항

4. 사업시행자 성명 및 주소 : 거제시장(해양항만과장) / 거제시 계룡로 125(고현동)

5. 사업기간 : 2022. 4. 15. ~ 2023. 4. 30.

6. 기타 자세한 사항은 거제시 도시계획과(☎055-639-4417)로 문의 바랍니다.

● 양산시 고시 제2023-335호

**양산 도시계획시설사업 『소주동 소공원(공원70) 조성공사』
실시계획(변경)인가 고시**

양산시 소주동 산143-6번지 일원 양산 도시계획시설사업 「소주동 소공원(공원70) 조성공사」에 대하여 『국토의 계획 및 이용에 관한 법률』 제88조의 규정에 따라 실시계획(변경)인가하고 같은 법 제91조 규정에 따라 다음과 같이 고시합니다.

관계도서는 양산시 도시계획과에 비치하오니 일반인 및 이해관계인은 보시기 바랍니다.

2023년 11월 23일

양 산 시 장

1. 사업시행지의 위치: 경남 양산시 소주동 산143-6번지 일원

2. 사업의 종류 및 명칭

- 사업의 종류: 도시계획시설사업(공원)
- 명 칭: 소주동 소공원(공원70) 조성공사

3. 사업규모

- A=4,354㎡

4. 사업시행자의 주소 및 성명

- 양산시 중앙로 39(남부동), 양산시장(공원과)

5. 사업의 착수 및 준공예정일

- (당초)2020. 4. 23. ~ 2023. 12. 31.
- (변경)2020. 4. 23. ~ 2025. 12. 31.

6. 변경사유 : 사업기간 부족에 따른 기간 연장

7. 수용 또는 사용할 토지·건물의 소재지·지번·지목 및 면적, 소유권과 소유권외의 권리의 명세 및 그 소유자·권리자의 성명·주소: 변경 없음

● 양산시 고시 제2023-336호

**양산도시관리계획(공간시설:공원) 결정(변경), 지형도면 고시 및
양산 도시계획시설사업 『석계3어린이공원 조성사업』 실시계획(변경)인가**

양산시 상북면 석계리 283-8번지 일원의 양산도시관리계획(공간시설:공원)에 대하여 「국토의 계획 및 이용에 관한 법률」 제30조에 따라 경미한 사항으로 도시관리계획 결정(변경)하고, 같은 법 제88조 및 제91조에 따라 실시계획(변경)인가하고 이를 고시하며, 같은 법 제32조 및 「토지이용규제기본법」 제8조의 규정에 따라 지형도면 승인하고 이를 고시하고자 합니다.

관계도서는 양산시청 도시계획과에 비치하오니 일반인 및 이해관계인은 보시기 바랍니다.

2023년 11월 23일

양 산 시 장

1. 양산도시관리계획(공간시설:공원) 결정(변경) 및 지형도면 승인조서

가. 도시계획시설(공간시설:공원) 결정(변경) 조서

구분	도면표시 번호	시설명	시설의세분	위 치	면 적(m ²)			최 초 결정일	비고
					기 정	변 경	변경후		
변경	105	공원 (석계3어린이 공원)	어린이 공원	양산시 상북면 석계리 283-8번지 일원	1,266	증)10	1,276	경상남도 고시 제1994-302호 (1994.12.31.)	

나. 도시계획시설(공간시설:공원) 결정(변경) 사유서

도면표시 번호	시설명	변 경 내 용	변 경 사 유
105	공원 (석계3어린이 공원)	· 면적변경 A=1,266m ² → 1,276m ² 증) 10m ²	· 구역 변경 없이 분할측량으로 인한 면적변경

2. 관계도서 : 게재 생략

3. 도시계획시설 실시계획(변경)인가 사항

가. 사업시행지의 위치: 양산시 상북면 석계리 283-8번지 일원

나. 사업의 종류 및 명칭

- 사업의 종류 : 도시계획시설사업(공간시설:공원)
- 명 칭 : 석계3어린이공원 조성사업

경 남 공 보

제2643호

2023. 11. 23.(목)

다. 사업규모

- (당초) A=1,266㎡ → (변경) A=1,276㎡

라. 사업시행자의 주소 및 성명

- 양산시 중앙로 39(남부동) 양산시장

마. 사업의 착수 및 준공예정일(변경)

o 2020. 6. 25. ~ 2025. 12. 31.

바. 변경사유 : 구역계 변경없이 분할측량으로 인한 면적 변경

사. 수용 또는 사용할 토지·건물의 소재지·지번·지목 및 면적, 소유권과 소유권외의 권리의 명세 및 그 소유자·권리자의 성명·주소 :

○ 당 초

구분	소재지	지번	지목	지적면적 (㎡)	편입면적 (㎡)	소유자		이해관계인			비고
						성명	주소	성명	주소	권리 관계	
1	석계리	279-2	전	912	28	오혜순	경상남도 양산시 상북면 석계리 7 1804				
						권혜정	경상남도 양산시 평산동 1108-88 경보아파트 204-701				
2	석계리	280-2	전	34	27	양산시					
3	석계리	281-3	도	40	40	이경문	-				
4	석계리	281-2	임	551	266	황정선	경상남도 양산시 상북면 오름길 265				
5	석계리	281-4	임	145	122	김영태	부산시 사상구 가야대로 366번길 91(주례동)				
6	석계리	281-6	대	948	215	김병진	경상남도 양산시 상북면 반회동길 73				
7	석계리	282	전	40	19	이기주	양산군 상북면 석계리 282				
8	석계리	283-2	도	175	34	서철호	경상남도 양산시 상북면 석계리 502				
9	석계리	283-3	전	846	94	서재영	부산 동래구 연산동 409-12				
						공봉진	부산광역시 동래구 충렬대로433번길 35(안락동)				
10	석계리	283-4	전	536	421	김영태	부산광역시 사상구 주례동 80-108				
합 계				4,227	1,266						

○ 변 경

구분	소재지	지번	지목	지적면적 (㎡)	편입면적 (㎡)	소유자		이해관계인			비고
						성명	주소	성명	주소	권리 관계	
1	석계리	279-7	전	28	28	양산시					
2	석계리	280-3	전	34	29	양산시					

경 남 공 보

제2643호

2023. 11. 23.(목)

구분	소재지	지번	지목	지적면적 (㎡)	편입면적 (㎡)	소유자		이해관계인			비고
						성명	주소	성명	주소	권리관계	
3	석계리	281-3	도	40	40	이경문	-				
4	석계리	281-10	임	263	263	양산시					
5	석계리	281-11	임	126	126	양산시					
6	석계리	281-12	대	211	211	양산시					
7	석계리	282-1	전	18	18	이기주	양산군 상북면 석계리 282				
8	석계리	283-6	도	34	34	양산시					
9	석계리	283-7	전	94	94	양산시					
10	석계리	283-8	전	433	433	양산시					
합 계				1,281	1,276						

● **양산시 고시 제2023-337호**

**양산도시관리계획[문화시설, 도로] 결정(변경), 지형도면 고시 및
양산 도시계획시설사업 『양산 복합문화학습관 건립 부지조성 및
중1-30호선 정비공사』 실시계획(변경)인가**

양산시 동면 금산리 1136-5번지 일원의 양산도시관리계획[문화시설, 도로] 결정(변경)에 대하여 「국토의 계획 및 이용에 관한 법률」 제30조에 따라 경미한 사항으로 도시관리계획 결정(변경)하고, 같은 법 제88조 및 제91조에 따라 실시계획(변경)인가하고 이를 고시하며, 같은 법 제32조 및 「토지이용규제 기본법」 제8조의 규정에 따라 지형도면 승인하고 이를 고시하고자 합니다.

관계도서는 양산시청 도시계획과에 비치하오니 일반인 및 이해관계인은 보시기 바랍니다.

2023년 11월 23일

양 산 시 장

1. 양산도시관리계획(도시계획시설) 결정(변경) 조서 및 사유서

경 남 공 보

제2643호

2023. 11. 23.(목)

가. 양산도시관리계획(공공문화체육시설:문화시설) 결정(변경) 조서

구분	도면표시 번호	시설명	시설의세분	위 치	면 적(m ²)			최 초 결정일	비고
					기 정	변 경	변경후		
변경	2	문화시설	공연장	동면 금산리 1152-7번지 일원	36,195	감) 14	36,181	양고 166호 (‘08.11.27.)	

· 양산도시관리계획(공공문화체육시설:문화시설) 결정(변경) 사유서

도면표시 번호	시설명	변 경 내 용	변 경 사 유
2	문화시설	면적 감소 감) 14m ²	· 지적확정측량 결과 반영에 따른 도시계획시설 변경 반영

나. 도시관리계획(교통시설 : 도로) 결정(변경) 조서

구분	규 모				기 능	연장 (m)	기 점	종 점	사용 형태	주요 경과지	최초 결정일	비고
	등급	유별	번호	폭원								
변경	중로	1	30	20~ 23	보조 간선도로	740	중로 1-18	양산 물금 지구계	일반 도로		경고86호 (‘94.4.11)	

· 도시관리계획(교통시설 : 도로) 결정(변경) 사유서

변경전 도로명	변경후 도로명	변경내용	면 적(m ²)			변경사유
			기 정	변 경	변경후	
중로 1-30호선	중로 1-30호선	· 일부구간 선형변경 및 면적증가 증)14m ²	15,386	증) 14	15,400	· 지적확정측량 결과 반영에 따른 일부구간 선형변경 반영

2. 도시계획시설 실시계획(변경)인가 사항

가. 사업시행지의 위치: 양산시 동면 금산리 1136-5번지 일원

나. 사업의 종류 및 명칭

- 사업의 종류 : 도시계획시설사업[공공문화체육시설:문화시설, 교통시설:도로]
- 명 칭 : 양산 복합문화학습관 건립 부지조성 및 중1-30호선 정비공사

다. 사업규모

- (당초)A=36,195m² → (변경)A=36,181m²

라. 사업시행자의 주소 및 성명

- 양산시 중앙로 39(남부동) 양산시장

마. 사업의 착수 및 준공예정일

- 2019. 12. 26. ~ 2023. 12. 31.

바. 변경사유 : 중1-30호선 보행자도로 선형개선에 따른 사업구역 변경 및 지적분할 측량 결과에 따른 면적 변경

사. 수용 또는 사용할 토지·건물의 소재지·지번·지목 및 면적, 소유권과 소유권외의 권리의 명세 및 그 소유자·권리자의 성명·주소 : 붙임참조

경 남 공 보

제2643호

2023. 11. 23.(목)

□ 수용 또는 사용할 토지 또는 건물의 소재지·지번·지목 및 면적, 소유권과 소유권 외의 권리의 명세 및 그 소유자·권리자의성명·주소

○ 당 초

번호	소재지	지번	지목	대장 면적 (㎡)	편입 면적 (㎡)	소유자		소유권 이외의 권리			비고
						성명	주소	성명	주소	권리 내용	
1	동면 금산리	674-28	답	296	296	양산시					
2	동면 금산리	674-29	구	124	124	양산시					
3	동면 금산리	674-46	답	35	35	양산시					
4	동면 금산리	674-49	구	68	68	양산시					
5	동면 금산리	674-57	답	9	9	양산시					
6	동면 금산리	674-58	답	2,022	2,022	양산시					
7	동면 금산리	1134-10	도	47	4	양산시					
8	동면 금산리	1134-11	도	1,811	1,799	양산시					
9	동면 금산리	1135-1	답	747	747	양산시					
10	동면 금산리	1135-3	도	60	60	양산시					
11	동면 금산리	1135-5	제	1,125	1,125	양산시					
12	동면 금산리	1136-2	답	1,342	1,342	양산시					
13	동면 금산리	1136-5	유	964	964	양산시					
14	동면 금산리	1136-6	답	165	165	양산시					
15	동면 금산리	1136-11	답	36	36	양산시					
16	동면 금산리	1136-14	유	1,842	1,842	양산시					
17	동면 금산리	1137-1	답	542	542	양산시					
18	동면 금산리	1141-1	답	274	274	양산시					
19	동면 금산리	1141-14	제	1,600	1,600	양산시					
20	동면 금산리	1141-15	제	49	49	양산시					
21	동면 금산리	1142-1	답	145	145	양산시					
22	동면 금산리	1142-4	답	40	40	양산시					
23	동면 금산리	1142-5	답	1,061	1,061	양산시					
24	동면 금산리	1142-6	답	262	262	양산시					
25	동면 금산리	1143-3	답	99	99	양산시					
26	동면 금산리	1143-4	답	36	36	양산시					
27	동면 금산리	1144-6	답	7	7	양산시					
28	동면 금산리	1144-8	전	826	826	양산시					
29	동면 금산리	1144-10	답	15	15	양산시					
30	동면 금산리	1144-11	답	7	7	양산시					
31	동면 금산리	1144-12	잡	35	35	양산시					
32	동면 금산리	1144-13	전	7	7	양산시					

경 남 공 보

제2643호

2023. 11. 23.(목)

번호	소재지	지번	지목	대장 면적 (㎡)	편입 면적 (㎡)	소유자		소유권 이외의 권리			비고
						성명	주소	성명	주소	권리 내용	
33	동면 금산리	1144-14	답	21	21	양산시					
34	동면 금산리	1144-15	잡	5	5	양산시					
35	동면 금산리	1145-1	답	13	13	양산시					
36	동면 금산리	1145-6	답	73	73	양산시					
37	동면 금산리	1145	답	36	36	양산시					
38	동면 금산리	1146-6	답	19	19	양산시					
39	동면 금산리	1146-8	유	56	56	양산시					
40	동면 금산리	1146-12	도	152	152	양산시					
41	동면 금산리	1146-15	유	75	75	양산시					
42	동면 금산리	1146-16	도	48	48	양산시					
43	동면 금산리	1146-19	답	8	8	양산시					
44	동면 금산리	1146-20	유	3,370	3,370	양산시					
45	동면 금산리	1150-7	답	213	213	양산시					
46	동면 금산리	1150-8	답	23	23	양산시					
47	동면 금산리	1150-11	답	63	63	양산시					
48	동면 금산리	1150-12	답	19	19	양산시					
49	동면 금산리	1151-2	구	179	179	양산시					
50	동면 금산리	1151-3	답	501	501	양산시					
51	동면 금산리	1152-2	구	528	528	양산시					
52	동면 금산리	1152-4	잡	354	354	양산시					
53	동면 금산리	1152-7	구	539	539	양산시					
54	동면 금산리	1152-9	도	91	56	양산시					
55	동면 금산리	1152-19	답	1,147	1,147	양산시					
56	동면 금산리	1152-21	답	525	525	양산시					
57	동면 금산리	1152-22	답	11	11	양산시					
58	동면 금산리	1152-23	잡	191	191	양산시					
59	동면 금산리	1152-24	잡	17	17	양산시					
60	동면 금산리	1152-38	도	1,544	1,072	양산시					
61	동면 금산리	1153-1	잡	2,343	2,343	양산시					
62	동면 금산리	1223-8	답	161	161	양산시					
63	동면 금산리	1223-14	답	394	394	양산시					
64	동면 금산리	1352-9	천	498	498	양산시					
65	동면 금산리	1352-28	천	7,608	7,608	국(기획재정부)					
66	동면 금산리	1352-48	천	234	234	양산시					
합 계				36,757	36,195						

경 남 공 보

제2643호

2023. 11. 23.(목)

○ 변 경

번호	소재지	지번	지목	대장 면적 (㎡)	편입 면적 (㎡)	소유자		소유권 이외의 권리			비고
						성명	주소	성명	주소	권리 내용	
1	동면 금산리	674-28	답	296	296	양산시					
2	동면 금산리	674-29	구	124	124	양산시					
3	동면 금산리	674-46	답	35	35	양산시					
4	동면 금산리	674-49	구	68	68	양산시					
5	동면 금산리	674-57	답	9	9	양산시					
6	동면 금산리	674-58	답	2,022	2,022	양산시					
7	동면 금산리	1134-12	도	3	3	양산시					
8	동면 금산리	1134-13	도	1,801	1,801	양산시					
9	동면 금산리	1135-1	답	747	747	양산시					
10	동면 금산리	1135-3	도	60	60	양산시					
11	동면 금산리	1135-5	제	1,125	1,125	양산시					
12	동면 금산리	1136-2	답	1,342	1,342	양산시					
13	동면 금산리	1136-5	유	964	964	양산시					
14	동면 금산리	1136-6	답	165	165	양산시					
15	동면 금산리	1136-11	답	36	36	양산시					
16	동면 금산리	1136-14	유	1,842	1,842	양산시					
17	동면 금산리	1137-1	답	542	542	양산시					
18	동면 금산리	1141-1	답	274	274	양산시					
19	동면 금산리	1141-14	제	1,600	1,600	양산시					
20	동면 금산리	1141-15	제	49	49	양산시					
21	동면 금산리	1142-1	답	145	145	양산시					
22	동면 금산리	1142-4	답	40	40	양산시					
23	동면 금산리	1142-5	답	1,061	1,061	양산시					
24	동면 금산리	1142-6	답	262	262	양산시					
25	동면 금산리	1143-3	답	99	99	양산시					
26	동면 금산리	1143-4	답	36	36	양산시					
27	동면 금산리	1144-6	답	7	7	양산시					
28	동면 금산리	1144-8	전	826	826	양산시					
29	동면 금산리	1144-10	답	15	15	양산시					
30	동면 금산리	1144-11	답	7	7	양산시					
31	동면 금산리	1144-12	잡	35	35	양산시					
32	동면 금산리	1144-13	전	7	7	양산시					
33	동면 금산리	1144-14	답	21	21	양산시					
34	동면 금산리	1144-15	잡	5	5	양산시					

경 남 공 보

제2643호

2023. 11. 23.(목)

번호	소재지	지번	지목	대장 면적 (㎡)	편입 면적 (㎡)	소유자		소유권 이외의 권리			비고
						성명	주소	성명	주소	권리 내용	
35	동면 금산리	1145-1	답	13	13	양산시					
36	동면 금산리	1145-6	답	73	73	양산시					
37	동면 금산리	1145	답	36	36	양산시					
38	동면 금산리	1146-6	답	19	19	양산시					
39	동면 금산리	1146-8	유	56	56	양산시					
40	동면 금산리	1146-12	도	152	152	양산시					
41	동면 금산리	1146-15	유	75	75	양산시					
42	동면 금산리	1146-16	도	48	48	양산시					
43	동면 금산리	1146-19	답	8	8	양산시					
44	동면 금산리	1146-20	유	3,370	3,370	양산시					
45	동면 금산리	1150-7	답	213	213	양산시					
46	동면 금산리	1150-8	답	23	23	양산시					
47	동면 금산리	1150-11	답	63	63	양산시					
48	동면 금산리	1150-12	답	19	19	양산시					
49	동면 금산리	1151-2	구	179	179	양산시					
50	동면 금산리	1151-3	답	501	501	양산시					
51	동면 금산리	1152-2	구	528	528	양산시					
52	동면 금산리	1152-4	잡	354	354	양산시					
53	동면 금산리	1152-7	구	539	539	양산시					
54	동면 금산리	1152-40	도	52	52	양산시					
55	동면 금산리	1152-19	답	1,147	1,147	양산시					
56	동면 금산리	1152-21	답	525	525	양산시					
57	동면 금산리	1152-22	답	11	11	양산시					
58	동면 금산리	1152-23	잡	191	191	양산시					
59	동면 금산리	1152-24	잡	17	17	양산시					
60	동면 금산리	1152-42	도	1,061	1,061	양산시					
61	동면 금산리	1153-1	잡	2,343	2,343	양산시					
62	동면 금산리	1223-8	답	161	161	양산시					
63	동면 금산리	1223-14	답	394	394	양산시					
64	동면 금산리	1352-9	천	498	498	양산시					
65	동면 금산리	1352-28	천	7,608	7,608	국(기획재정부)					
66	동면 금산리	1352-48	천	234	234	양산시					
합 계				36,181	36,181						

● 양산시 공고 제2023-3074호

**양산 도시계획시설사업 『평산고지 배수지 설치 및 진입도로(소2-607호선)개설공사』
실시계획인가를 위한 열람공고 및 사업인정에 관한 주민 등의 의견 청취 공고**

양산시 평산동 574-14번지 일원 양산 도시계획시설사업 「평산고지 배수지 설치 및 진입도로(소2-607호선)개설공사」에 대해 「국토의 계획 및 이용에 관한 법률」 제90조 및 「공익사업을 위한 토지 등의 취득 및 보상에 관한 법률」 제21조에 따라 사업인정에 관한 주민, 이해관계자 등의 의견을 듣고자 하오니, 의견이 있으신 분은 열람기간 내에 의견서를 제출하여 주시기 바랍니다.

2023년 11월 23일

양 산 시 장

1. 사업의 위치 : 경상남도 양산시 평산동 574-14번지 일원

2. 사업의 종류 및 명칭

- 종류 : 양산도시계획시설사업(수도공급설비, 도로)
- 명칭 : 평산고지 배수지 설치 및 진입도로(소2-607호선)개설공사

3. 사업의 규모

- 수도시설: A=6,269㎡
- 도로: A=1,037㎡

4. 사업시행자의 성명 및 주소

- 성명 : 양산시장(수도과)
- 주소 : 양산시 중앙로 39(남부동)

5. 사업기간 : 실시계획인가일 ~ 2026. 6. 30.

6. 열람기간 : 2023. 11. 23. ~ 2023. 12. 7.(14일간)

7. 열람장소 : 양산시청 도시계획과(☎055-392-2724)

경 남 공 보

제2643호

2023. 11. 23.(목)

8. 수용 또는 사용할 토지 및 물건조서(붙임)

▣ 수용 또는 사용할 토지 및 물건조서

○ 토지조서

연번	소재지	지 번	지목	지적 면적 (㎡)	편입 면적 (㎡)	소 유 자			소유권이외의 권리			비고
						성명	주 소	지분	성명	주소	권리내용	
1	평산동	574-21	임	4,755	4,755	류덕형	양산시 평산로 102-170(평산동)		중소기업 은행	서울특별시 중구 을지로 79(을지로2가) (창원대로지점)	근저당권 지상권	
2	평산동	574-18	답	530	530	류덕형	양산시 평산로 102-170(평산동)		중소기업 은행	서울특별시 중구 을지로 79(을지로2가) (창원대로지점)	근저당권	
3	평산동	1108-260	대	17	17	국토교통부						
4	평산동	산35-19	임	246	246	류덕형	양산시 평산로 102-170(평산동)		중소기업 은행	서울특별시 중구 을지로 79(을지로2가) (창원대로지점)	근저당권 지상권	
5	평산동	573-5	도	172	172	류덕형	양산시 평산로 102-170(평산동)		중소기업 은행	서울특별시 중구 을지로 79(을지로2가) (창원대로지점)	근저당권	
6	평산동	574-19	답	313	313	류덕형	양산시 평산로 102-170(평산동)		중소기업 은행	서울특별시 중구 을지로 79(을지로2가) (창원대로지점)	근저당권	
7	평산동	573-6	도	150	150	류덕형	양산시 평산로 102-170(평산동)		중소기업 은행	서울특별시 중구 을지로 79(을지로2가) (창원대로지점)	근저당권	
8	평산동	573-7	도	255	255	류덕형	양산시 평산로 102-170(평산동)		중소기업 은행	서울특별시 중구 을지로 79(을지로2가) (창원대로지점)	근저당권	
9	평산동	1108-258	도	51	51	기획재정부						
10	평산동	1108-250	도	86	86	기획재정부						
11	평산동	573-9	도	195	195	류덕형	양산시 평산로 102-170(평산동)		중소기업 은행	서울특별시 중구 을지로 79(을지로2가) (창원대로지점)	근저당권	
12	평산동	573-12	도	428	428	류덕형	양산시 평산로 102-170(평산동)		중소기업 은행	서울특별시 중구 을지로 79(을지로2가) (창원대로지점)	근저당권	
13	평산동	573-10	도	5	5	류덕형	양산시 평산로 102-170(평산동)		중소기업 은행	서울특별시 중구 을지로 79(을지로2가) (창원대로지점)	근저당권	
14	평산동	587-68	임	91	91	양산시						
15	평산동	587-70	임	12	12	양산시						
합계(총15필지)				7,306	7,306							

경 남 공 보

제2643호

2023. 11. 23.(목)

○ 물건조서

연번	소재지	지번	물건의 종류	구조 및 규격	수량 및 면적	단위	소유자			소유권이외의 권리			비고
							성명	주소	지분	성명	주소	권리내용	
1	평산동	574-21	참나무	R5~30cm x H7.0m	147	주	류덕형	양산시 평산로 102-170(평산동)		중소기업 은행	서울특별시 중구 을지로 79 (을지로2가) (창원대로지점)	근저 당권, 지상권	
			편백 나무	R4~10cm x 5.0m	209	주							
			밤나무	R6~30cm x 5.0m	92	주							
			산수유	R3cm x 2.0m	19	주							
			감나무	R15cm x 2.5m	5	주							
			금목수	R30cm x 7.0m	3	주							
			진달래	R3cm x 2.5m	47	주							
			벚꽃 나무	R8~35cm x 5.0m	6	주							
			소나무	R15~50cm x 10.0m	16	주							
			농막	3.5m x 4.0m x H4.0m	1	EA							
2	평산동	574	사리대 나무	R5cm x 2.0m	738	주	류덕형	양산시 평산로 102-170(평산동)		중소기업 은행	서울특별시 중구 을지로 79 (을지로2가) (창원대로지점)	근저 당권	
			앵두 나무	R6cm x 2.5m	4	주							
3	평산동	산35-11	연산홍	R=2cm x 0.6m	9	주	류덕형	양산시 평산로 102-170(평산동)		중소기업 은행	서울특별시 중구 을지로 79 (을지로2가) (창원대로지점)	근저 당권	
			모과 나무	R10cm x 3.5m	3	주							
4	평산동	573-5	L형 옹벽	H=5m, B=0.5m	181.8	m	류덕형	양산시 평산로 102-170(평산동)		중소기업 은행	서울특별시 중구 을지로 79 (을지로2가) (창원대로지점)	근저 당권	
			가로등		8	EA							
			도로 경계석	1000mm x 150mm x 150mm	270	EA							
5	평산동	573-9	우수 관로	강관, DI200mm	46	m	류덕형	양산시 평산로 102-170(평산동)		중소기업 은행	서울특별시 중구 을지로 79 (을지로2가) (창원대로지점)	근저 당권	
			도로 (아스콘 포장)		866	m ²							
			집수정	2.4m x 2.4m x 3.0m	2	EA							
6	평산동	573-12	보강도 옹벽	H=5m, B=0.5m	72	m	류덕형	양산시 평산로 102-170(평산동)		중소기업 은행	서울특별시 중구 을지로 79 (을지로2가) (창원대로지점)	근저 당권	
			안전 헨스	W4000 x H725mm	11	경간							

● 양산시 공고 제2023-3085호

**양산 도시계획시설사업 『도시계획도로 소1-15호선 개설공사』
실시계획(변경)인가를 위한 열람 공고**

양산시 원동면 내포리 979-1번지 일원 도시계획시설사업 「도시계획도로 소1-15호선 개설공사」 실시 계획(변경)인가를 위하여 「국토의 계획 및 이용에 관한 법률」 제90조 및 같은 법 시행령 제99조 규정에 따라 다음과 같이 열람을 실시하오니 의견이 있으신 분은 열람기간 내 의견서를 서면으로 제출 하여 주시기 바랍니다.

2023년 11월 23일

양 산 시 장

1. **사업시행지의 위치:** 경남 양산시 원동면 내포리 979-1번지 일원
2. **사업의 종류 및 명칭**
 - 종류: 도시계획시설사업
 - 명칭: 도시계획도로 소1-15호선 개설공사
3. **사업규모**
 - 소1-15호선: L=310m, B=10m
4. **사업시행자의 주소 및 성명**
 - 양산시 물금읍 메기로 377, 1동 1430호(다인로알팰리스 물금3차) ㈜엠알에스 대표 최수동
 - 부산광역시 금정구 팔송로18번길 25, 1동 302호, 이문곤
5. **사업의 착수 및 준공예정일**
 - 당초 : 2020. 3. 12. ~ 2023. 12. 31.
 - 변경 : 2020. 3. 12. ~ 2024. 12. 31.
6. **변경사유 :** 공사기간 부족에 따른 기간 연장

7. 열람의 일시 및 장소

- 공고방법: 도 공보 게재
- 공고기간: 공보게재일로부터 14일간
- 열람장소: 양산시청 도시계획과(☎055-392-2722)

8. 수용 또는 사용할 토지 및 물건(변경) : 붙임 참조

수용 또는 사용할 토지·건물의 소재지·지번·지목 및 면적, 소유권 명세

번호	소재지	지 번	지 목	공부 면적 (m ²)	편입 면적 (m ²)	소 유 자		소유권이외의 권리		
						성 명	주 소	성 명	주 소	권리내용
1	원동면 내포리	979-1	답	856	99	이 문 곤	부산광역시 북금정구 팔송로18번길 25, 1동 302호	물금농업 협동조합		근저당 지상권
2		1736	도	2,777	76	국토교통부				
3		887-2	답	1,167	235	윤 영 만	부산광역시 북구 덕천동132-65 롯데아파트 104-1606			
4		888	전	1,772	241	양 산 시				
5		887-3	천	226	176	양 산 시				
6		890-1	임	4,096	45	양 산 시				
7		1049-1	천	199	125	양 산 시				
8		1692	천	166,032	500	국토교통부				
9		884	천	383	84	양 산 시				
10		883-1	천	2,418	394	양 산 시				
11		882	답	3,035	406	이 주 현	부산광역시 해운대구 해운대로161번길 12, 103동 1505호			
12		879-17	천	57	38	농림축산식품부				
13		1737	구	476	23	농림축산식품부				
14		879-16	답	2	2	기획재정부				
15		879-15	답	23	3	기획재정부				
16		879-4	천	129	1	서 덕 우	부산광역시 부산진구 당감동 515-1 동원타워맨션 101-1405			
17		905-3	임	268	12	양 산 시				
18		895-2	도	749	5	양 산 시				
19		894	도	3,395	1,438	경상남도				

경 남 공 보

제2643호

2023. 11. 23.(목)

번호	소재지	지 번	지 목	공부 면적 (m ²)	편입 면적 (m ²)	소 유 자		소유권이외의 권리		
						성 명	주 소	성 명	주 소	권리내용
20		1735-2	도	3,571	310	국토교통부				
21		879-6	천	809	161	기획재정부				
22		893-1	답	190	15	이 춘 영	양산시 물금읍 신주로 35, 112동 303호	상북 새마을금고		근저당 지상권
23		893-2	답	769	22	윤 영 택	양산시 덕명로 320, 101동 1006호	물금 농업협동조합		근저당
24		879-5	답	254	90	기획재정부				
25		859-3	도	238	224	경상남도				
26		859-2	도	1,917	114	양 산 시				
27		879-9	도	939	1	경상남도				
28		879-2	도	20	4	국토교통부				
29		1074-8	도	3,591	231	경상남도				
합 계		(29필지)		200,358	5,075					

● **양산시 공고 제2023-3089호**

**양산 도시계획시설사업 『신평유원지(통도환타지아) 개발사업』
실시계획(변경)인가를 위한 열람 공고**

양산시 하북면 지산리 10-1번지 일원 도시계획시설사업 「신평유원지(통도환타지아) 개발사업」 실시 계획(변경)인가를 위하여 「국토의 계획 및 이용에 관한 법률」 제90조 및 같은 법 시행령 제99조에 따라 다음과 같이 열람을 실시하오니 의견이 있으신 분은 열람기간 내 의견서를 서면으로 제출하여 주시기 바랍니다.

2023년 11월 23일

양 산 시 장

1. 사업시행지의 위치: 경남 양산시 하북면 지산리 10-1번지 일원

2. 사업의 종류 및 명칭

- 종류 : 도시계획시설사업(유원지)
- 명칭 : 신평유원지(통도환타지아) 개발사업

3. 사업면적 및 규모

- 유원지 : 280,869㎡

4. 사업시행자의 주소 및 성명

- 경상남도 양산시 하북면 통도7길 68 (주)동일리조트 대표 김은수

5. 사업의 착수 및 준공예정일(변경)

- 당초 : 1986.08.21. ~ 2023.12.31.
- 변경 : 1986.08.21. ~ 2024.12.31.

6. 변경사유: 공사기간 부족 등에 따른 사업기간 연장

7. 열람의 일시 및 장소

- 공고방법: 도 공보 게재
- 공고기간: 공고일로부터 14일간
- 열람장소: 양산시 도시계획과(☎055-392-2722)

8. 수용 또는 사용할 토지 또는 건물의 소재지·지번·지목 및 면적, 소유권과 소유권외의 권리의 명세 및 그 소유자·권리자의 성명·주소 : 붙임

수용 또는 사용할 토지·소유자 및 소유권 이외의 권리자 조서

번호	소재지					지적 면적 (㎡)	편입 면적 (㎡)	소유자		소유권이외의 권리		
	시	면	리	지번	지목			성명	주소	성명	주소	권리 내용
1	양산	하북	순지	282-3	도	344	1	공	양산시			
2	“	“	“	286	답	3,765	3,765	(주)동일 리조트	양산 하북 답곡 233	주식회사 부산은행 농협은행 주식회사	부산 동구 범일동 830-38 서울중구통일로120	근저당 설정
3	“	“	“	286-1	답	6	6	(주)동일 리조트	양산 하북 답곡 233	“	“	“

경 남 공 보

제2643호

2023. 11. 23.(목)

번호	소재지					지적 면적 (㎡)	편입 면적 (㎡)	소유자		소유권이외의 권리		
	시	면	리	지번	지목			성명	주소	성명	주소	권리 내용
4	“	“	“	286-2	답	335	335	(주)동일 리조트	양산 하북 답곡 233	“	“	“
5	“	“	“	287	답	1,190	1,190	(주)동일 리조트	양산 하북 답곡 233	“	“	“
6	“	“	“	288	답	2,948	2,948	(주)동일 리조트	양산 하북 답곡 233	“	“	“
7	“	“	“	288-1	답	239	239	(주)동일 리조트	양산 하북 답곡 233	“	“	“
8	“	“	“	289	유지	11,134	11,134	국	농림부			
9	“	“	“	290	유지	2,687	2,687	공	양산시			
10	“	“	“	291-2	답	1,544	1,544	(주)동일 리조트	양산 하북 답곡 233	주식회사 부산은행 농협은행 주식회사	부산 동구 범일동 830-38 서울중구통일로120	근저당 설정
11	“	“	“	292	전	284	284	(주)동일 리조트	양산 하북 답곡 233	“	“	“
12	“	“	“	293-1	유지	380	380	(주)동일 리조트	양산 하북 답곡 233	“	“	“
13	“	“	“	293-2	답	1,653	1,653	(주)동일 리조트	양산 하북 답곡 233	“	“	“
14	“	“	“	293-3	답	1,666	1,666	(주)동일 리조트	양산 하북 답곡 233	“	“	“
15	“	“	“	294	유지	747	747	(주)동일 리조트	양산 하북 답곡 233	“	“	“
16	“	“	“	295	유지	1,071	1,071	공	양산시			
17	“	“	“	297	전	139	139	(주)동일 리조트	양산 하북 답곡 233	주식회사 부산은행 농협은행 주식회사	부산 동구 범일동 830-38 서울중구통일로120	근저당 설정
18	양산	하북	순지	298	대	218	218	(주)동일 리조트	양산 하북 답곡 233	주식회사 부산은행 농협은행 주식회사	부산 동구 범일동 830-38 서울중구통일로120	근저당 설정
19	“	“	“	299-1	임	2,179	2,179	(주)동일 리조트	양산 하북 답곡 233	“	“	“
20	“	“	“	299-2	구	179	179	(주)동일 리조트	양산 하북 답곡 233	“	“	“
21	“	“	“	299-3	임	5,021	5,021	(주)동일 리조트	양산 하북 답곡 233	“	“	“
22	“	“	“	299-5	임	499	499	(주)동일 리조트	양산 하북 답곡 233	“	“	“
23	“	“	“	311	답	635	635	(주)동일 리조트	양산 하북 답곡 233	“	“	“

경 남 공 보

제2643호

2023. 11. 23.(목)

번호	소재지					지적 (㎡)	편입 면적 (㎡)	소유자		소유권이외의 권리		
	시	면	리	지번	지목			성명	주소	성명	주소	권리 내용
24	“	“	“	314	전	235	235	(주)동일 리조트	양산 하북 답곡 233	“	“	“
25	“	“	“	315	전	387	387	(주)동일 리조트	양산 하북 답곡 233	“	“	“
26	“	“	“	316	전	595	595	(주)동일 리조트	양산 하북 답곡 233	“	“	“
27	“	“	“	317	전	109	109	(주)동일 리조트	양산 하북 답곡 233	“	“	“
28	“	“	“	318	전	212	212	(주)동일 리조트	양산 하북 답곡 233	“	“	“
29	“	“	“	319	전	1,025	1,025	(주)동일 리조트	양산 하북 답곡 233	“	“	“
30	“	“	“	320-1	전	241	241	(주)동일 리조트	양산 하북 답곡 233	“	“	“
31	“	“	“	320-2	구	202	202	(주)동일 리조트	양산 하북 답곡 233	“	“	“
32	“	“	“	320-3	전	324	324	(주)동일 리조트	양산 하북 답곡 233	“	“	“
33	“	“	“	320-4	전	248	248	(주)동일 리조트	양산 하북 답곡 233	“	“	“
34	양산	하북	순지	320-5	도	413	413	(주)동일 리조트	양산 하북 답곡 233	주식회사 부산은행 농협은행 주식회사	부산 동구 범일동 830-38 서울중구통일로120	근저당 설정
35	“	“	“	321-1	전	129	129	(주)동일 리조트	양산 하북 답곡 233	“	“	“
36	“	“	“	321-2	구	102	102	(주)동일 리조트	양산 하북 답곡 233	“	“	“
37	“	“	“	321-3	전	159	159	(주)동일 리조트	양산 하북 답곡 233	“	“	“
38	“	“	“	322	전	466	466	(주)동일 리조트	양산 하북 답곡 233	“	“	“
39	“	“	“	323-1	구	112	112	(주)동일 리조트	양산 하북 답곡 233	“	“	“
40	“	“	“	323-2	전	2,545	2,545	(주)동일 리조트	양산 하북 답곡 233	“	“	“
41	“	“	“	323-3	구	7	7	(주)동일 리조트	양산 하북 답곡 233	“	“	“
42	“	“	“	323-4	도	48	35	(주)동일 리조트	양산 하북 답곡 233	“	“	“
43	“	“	“	323-5	전	8	8	(주)동일 리조트	양산 하북 답곡 233	“	“	“

경 남 공 보

제2643호

2023. 11. 23.(목)

번호	소재지					지적 (㎡)	편입 면적 (㎡)	소유자		소유권이외의 권리		
	시	면	리	지번	지목			성명	주소	성명	주소	권리 내용
44	“	“	“	324-1	전	80	80	(주)동일 리조트	양산 하북 답곡 233	“	“	“
45	“	“	“	324-2	구	268	268	(주)동일 리조트	양산 하북 답곡 233	“	“	“
46	“	“	“	324-3	전	129	129	(주)동일 리조트	양산 하북 답곡 233	“	“	“
47	“	“	“	324-4	도	165	165	(주)동일 리조트	양산 하북 답곡 233	“	“	“
48	“	“	“	434	대	251	41	(주)동일 리조트	양산 하북 답곡 233	“	“	“
49	“	“	“	435	전	393	364	(주)동일 리조트	양산 하북 답곡 233	“	“	“
50	양산	하북	순지	436	임	129	129	(주)동일 리조트	양산 하북 답곡 233	주식회사 부산은행 농협은행 주식회사	부산 동구 범일동 830-38 서울중구통일로120	근저당 설정
51	“	“	“	437	전	423	423	(주)동일 리조트	양산 하북 답곡 233	“	“	“
52	“	“	“	438	답	4,916	3,983	(주)동일 리조트	양산 하북 답곡 233	“	“	“
53	“	“	“	461-1	대	81	37	(주)동일 리조트	양산 하북 답곡 233	“	“	“
54	“	“	“	464	전	1,455	1,430	(주)동일 리조트	양산 하북 답곡 233	“	“	“
55	“	“	“	465-1	답	3,002	3,002	(주)동일 리조트	양산 하북 답곡 233	“	“	“
56	“	“	“	465-2	답	2,420	2,420	(주)동일 리조트	양산 하북 답곡 233	“	“	“
57	“	“	“	466	전	562	562	(주)동일 리조트	양산 하북 답곡 233	“	“	“
58	“	“	“	467	전	198	198	(주)동일 리조트	양산 하북 답곡 233	“	“	“
59	“	“	“	468	전	152	152	(주)동일 리조트	양산 하북 답곡 233	“	“	“
60	“	“	“	469	전	1,068	1,068	(주)동일 리조트	양산 하북 답곡 233	“	“	“
61	“	“	“	470	전	387	387	(주)동일 리조트	양산 하북 답곡 233	“	“	“
62	“	“	“	471	전	436	436	(주)동일 리조트	양산 하북 답곡 233	“	“	“
63	“	“	“	472	답	3,104	3,104	(주)동일 리조트	양산 하북 답곡 233	“	“	“

경 남 공 보

제2643호

2023. 11. 23.(목)

번호	소재지					지적 면적 (㎡)	편입 면적 (㎡)	소유자		소유권이외의 권리		
	시	면	리	지번	지목			성명	주소	성명	주소	권리 내용
64	“	“	“	472-1	잡	10,050	10,050	(주)동일 리조트	양산 하북 답곡 233	“	“	“
65	“	“	“	472-2	잡	1,653	1,653	(주)동일 리조트	양산 하북 답곡 233	“	“	“
66	양산	하북	순지	472-3	잡	3,685	3,685	(주)동일 리조트	양산 하북 답곡 233	농협은행 주식회사	서울 중구 통일로 120	근저당 설정
67	“	“	“	473	전	69	69	(주)동일 리조트	양산 하북 답곡 233	주식회사 부산은행 농협은행 주식회사	부산 동구 범일동 830-38 서울중구통일로120	근저당 설정
68	“	“	“	474-1	답	2,337	2,337	(주)동일 리조트	양산 하북 답곡 233	“	“	“
69	“	“	“	474-2	유지	6,559	6,559	국	재무부			
70	“	“	“	474-3	답	4,446	4,446	(주)동일 리조트	양산 하북 답곡 233	주식회사 부산은행 농협은행 주식회사	부산 동구 범일동 830-38 서울중구통일로120	근저당 설정
71	“	“	“	475	전	344	344	(주)동일 리조트	양산 하북 답곡 233	“	“	“
72	“	“	“	521-2	도	299	299	(주)동일 리조트	양산 하북 답곡 233	“	“	“
73	“	“	“	521-3	도	204	204	(주)동일 리조트	양산 하북 답곡 233	“	“	“
74	“	“	“	775-1	구	3,105	2,548	국	농림수산부			
75	“	“	“	791	도	1,880	78	국	건설부			
76	“	“	“	793	도	2,477	1,044	국	건설부			
77	“	“	“	산7	임	7,438	7,438	(주)동일 리조트	양산 하북 답곡 233	주식회사 부산은행 농협은행 주식회사	부산 동구 범일동 830-38 서울중구통일로120	근저당 설정
78	“	“	“	산8-1	임	2,104	2,104	(주)동일 리조트	양산 하북 답곡 233	“	“	“
79	“	“	“	산8-2	임	10,130	10,130	(주)동일 리조트	양산 하북 답곡 233	“	“	“
80	“	“	“	산8-3	임	2,182	2,182	(주)동일 리조트	양산 하북 답곡 233	“	“	“
81	“	“	“	산8-6	임	99	99	(주)동일 리조트	양산 하북 답곡 233	“	“	“
82	양산	하북	순지	산8-7	임	298	298	(주)동일 리조트	양산 하북 답곡 233	주식회사 부산은행 농협은행 주식회사	부산 동구 범일동 830-38 서울중구통일로120	근저당 설정

경 남 공 보

제2643호

2023. 11. 23.(목)

번호	소재지					지적 면적 (㎡)	편입 면적 (㎡)	소유자		소유권이외의 권리		
	시	면	리	지번	지목			성명	주소	성명	주소	권리 내용
83	“	“	“	산8-8	임	1,289	1,289	(주)동일 리조트	양산 하북 답곡 233	“	“	“
84	“	“	“	산8-9	임	298	298	(주)동일 리조트	양산 하북 답곡 233	“	“	“
85	“	“	“	산8-10	임	1,587	1,587	(주)동일 리조트	양산 하북 답곡 233	“	“	“
86	“	“	“	산8-11	임	1,652	1,652	(주)동일 리조트	양산 하북 답곡 233	“	“	“
87	“	“	“	산8-12	임	6,237	6,237	(주)동일 리조트	양산 하북 답곡 233	농협은행 주식회사	서울 중구 통일로 120	근저당 설정
88	“	“	“	산8-13	임	3,304	3,304	(주)동일 리조트	양산 하북 답곡 233	“	“	“
89	“	“	“	산8-14	임	177	177	(주)동일 리조트	양산 하북 답곡 233	“	“	“
90	“	“	“	산9	임	198	198	(주)동일 리조트	양산 하북 답곡 233	주식회사 부산은행 농협은행 주식회사	부산 동구 범일동 830-38 서울중구통일로120	근저당 설정
91	“	“	“	산10-1	임	17,851	17,851	(주)동일 리조트	양산 하북 답곡 233	농협은행 주식회사	서울 중구 통일로 120	근저당 설정
92	“	“	“	산10-2	임	99	99	(주)동일 리조트	양산 하북 답곡 233	주식회사 부산은행 농협은행 주식회사	부산 동구 범일동 830-38 서울중구통일로120	근저당 설정
93	“	“	“	산11-2	임	21,154	21,154	(주)동일 리조트	양산 하북 답곡 233	“	“	“
94	“	“	“	산11-25	임	992	992	(주)동일 리조트	양산 하북 답곡 233	“	“	“
95	“	“	“	산15-2	임	8,351	8,351	(주)동일 리조트	양산 하북 답곡 233	“	“	“
96	양산	하북	지산	7-1	답	2,098	2,098	(주)동일 리조트	양산 하북 답곡 233	주식회사 부산은행 농협은행 주식회사	부산 동구 범일동 830-38 서울중구통일로120	근저당 설정
97	“	“	“	7-2	답	338	338	(주)동일 리조트	양산 하북 답곡 233	“	“	“
98	양산	하북	지산	7-4	잡	3,370	3,291	(주)동일 리조트	양산 하북 답곡 233	주식회사 부산은행 농협은행 주식회사	부산 동구 범일동 830-38 서울중구통일로120	근저당 설정
99	“	“	“	7-5	잡	476	476	(주)동일 리조트	양산 하북 답곡 233	“	“	“

경 남 공 보

제2643호

2023. 11. 23.(목)

번호	소재지					지적 (㎡)	편입 면적 (㎡)	소유자		소유권이외의 권리		
	시	면	리	지번	지목			성명	주소	성명	주소	권리 내용
100	“	“	“	7-22	대	124	124	(주)동일 리조트	양산 하북 답곡 233			
101	“	“	“	8	답	1,855	1,855	(주)동일 리조트	양산 하북 답곡 233	주식회사 부산은행 농협은행 주식회사	부산 동구 범일동 830-38 서울중구통일로120	근저당 설정
102	“	“	“	9	답	1,131	1,131	(주)동일 리조트	양산 하북 답곡 233	농협은행 주식회사	서울 중구 통일로 120	근저당 설정
103	“	“	“	10	답	2,631	2,587	(주)동일 리조트	양산 하북 답곡 233	“	“	“
104	“	“	“	10-1	도	1,889	120	공	양산시			
105	“	“	“	12	답	742	742	(주)동일 리조트	양산 하북 답곡 233	주식회사 부산은행 농협은행 주식회사	부산 동구 범일동 830-38 서울중구통일로120	근저당 설정
106	“	“	“	13	답	1,705	1,705	(주)동일 리조트	양산 하북 답곡 233	“	“	“
107	“	“	“	13-1	전	3,474	3,474	(주)동일 리조트	양산 하북 답곡 233	“	“	“
108	“	“	“	13-2	전	1,640	1,640	(주)동일 리조트	양산 하북 답곡 233	“	“	“
109	“	“	“	28	답	1,191	1,191	(주)동일 리조트	양산 하북 답곡 233	“	“	“
110	“	“	“	29	답	1,285	1,285	(주)동일 리조트	양산 하북 답곡 233	“	“	“
111	“	“	“	29-1	전	618	578	(주)동일 리조트	양산 하북 답곡 233	“	“	“
112	“	“	“	29-2	전	5,262	5,262	(주)동일 리조트	양산 하북 답곡 233	“	“	“
113	“	“	“	29-3	전	99	99	(주)동일 리조트	양산 하북 답곡 233	“	“	“
114	“	“	“	산2-1	임	23,197	23,197	(주)동일 리조트	양산 하북 답곡 233	농협은행 주식회사	서울 중구 통일로 120	근저당 설정
115	“	“	“	산2-2	임	6,919	6,845	(주)동일 리조트	양산 하북 답곡 233	“	“	“
116	“	“	“	산2-3	임	198	198	(주)동일 리조트	양산 하북 답곡 233	“	“	“
117	“	“	“	산2-5	임	1,200	1,200	(주)동일 리조트	양산 하북 답곡 233	주식회사 부산은행 농협은행 주식회사	부산 동구 범일동 830-38 서울중구통일로120	근저당 설정

경 남 공 보

제2643호

2023. 11. 23.(목)

번호	소재지					지적 면적 (㎡)	편입 면적 (㎡)	소유자		소유권이외의 권리		
	시	면	리	지번	지목			성명	주소	성명	주소	권리 내용
118	“	“	“	산3	임	397	397	(주)동일 리조트	양산 하북 답곡 233	농협은행 주식회사	서울 중구 통일로 120	근저당 설정
119	“	“	“	산4-1	임	496	496	(주)동일 리조트	양산 하북 답곡 233	주식회사 부산은행 농협은행 주식회사	부산 동구 범일동 830-38 서울중구통일로120	근저당 설정
120	“	“	“	산4-2	임	4,581	4,581	(주)동일 리조트	양산 하북 답곡 233	“	“	“
121	“	“	“	산4-3	임	694	694	(주)동일 리조트	양산 하북 답곡 233	“	“	“
122	“	“	“	산4-7	임	198	198	(주)동일 리조트	양산 하북 답곡 233	“	“	“
123	“	“	“	산4-8	임	397	397	(주)동일 리조트	양산 하북 답곡 233	“	“	“
124	“	“	“	산4-9	임	198	198	(주)동일 리조트	양산 하북 답곡 233	“	“	“
125	“	“	“	산4-10	임	397	397	(주)동일 리조트	양산 하북 답곡 233	“	“	“
126	“	“	“	산4-11	임	265	265	(주)동일 리조트	양산 하북 답곡 233	“	“	“
127	“	“	“	산4-13	수	609	573	(주)동일 리조트	양산 하북 답곡 233	“	“	“
128	양산	하북	순지	산4-14	수	132	132	(주)동일 리조트	양산 하북 답곡 233	주식회사 부산은행 농협은행 주식회사	부산 동구 범일동 830-38 서울중구통일로120	근저당 설정
129	“	“	“	산4-15	임	9,878	9,713	(주)동일 리조트	양산 하북 답곡 233	농협은행 주식회사	서울 중구 통일로 120	근저당 설정
130	“	“	“	산5	임	2,479	2,479	(주)동일 리조트	양산 하북 답곡 233	주식회사 부산은행 농협은행 주식회사	부산 동구 범일동 830-38 서울중구통일로120	근저당 설정
131	“	“	“	산6-3	임	10,998	10,998	(주)동일 리조트	양산 하북 답곡 233	“	“	“
132	“	“	“	산6-4	임	99	99	(주)동일 리조트	양산 하북 답곡 233	주식회사 부산은행 농협은행 주식회사	부산 동구 범일동 830-38 서울중구통일로120	근저당 설정
133	“	“	“	산6-5	임	99	99	(주)동일 리조트	양산 하북 답곡 233	“	“	“
134	“	“	“	산6-6	임	2,275	2,275	(주)동일 리조트	양산 하북 답곡 233	“	“	“

경 남 공 보

제2643호

2023. 11. 23.(목)

번호	소재지					지적 면적 (㎡)	편입 면적 (㎡)	소유자		소유권이외의 권리		
	시	면	리	지번	지목			성명	주소	성명	주소	권리 내용
135	“	“	“	산6-7	임	298	298	(주)동일 리조트	양산 하북 답곡 233	“	“	“
136	“	“	“	산6-8	임	1,776	1,714	(주)동일 리조트	양산 하북 답곡 233	“	“	“
137	“	“	“	산6-9	임	992	992	(주)동일 리조트	양산 하북 답곡 233	“	“	“
138	“	“	“	산6-10	임	935	935	(주)동일 리조트	양산 하북 답곡 233	“	“	“
139	“	“	“	산6-11	임	283	283	이상곤	울산 남구 봉월로 59번길30-8			
140	“	“	“	산6-12	임	99	12	(주)동일 리조트	양산 하북 답곡 233	주식회사 부산은행 농협은행 주식회사	부산 동구 범일동 830-38 서울중구통일로120	근저당 설정
합 계							280,869					

● **양산시 공고 제2023-3090호**

**양산 도시계획시설사업 『동부산컨트리클럽 조성사업』
실시계획(변경)인가를 위한 열람 공고**

양산시 매곡동 131번지 일원 도시계획시설사업 「동부산컨트리클럽 조성사업」 실시계획(변경)인가를 위하여 「국토의 계획 및 이용에 관한 법률」 제90조 및 같은 법 시행령 제99조에 따라 다음과 같이 열람을 실시하오니 의견이 있으신 분은 열람기간 내 의견서를 서면으로 제출하여 주시기 바랍니다.

2023년 11월 23일

양 산 시 장

1. 사업시행지의 위치: 경남 양산시 매곡동 131번지 일원

2. 사업의 종류 및 명칭

- 종류: 도시계획시설사업
- 명칭: 동부산컨트리클럽 조성사업

3. 사업규모

- A=1,448,364㎡

4. 사업시행자의 주소 및 성명

- 경상남도 양산시 매곡동 131번지, (주)동부산컨트리클럽 대표 최성필

5. 사업의 착수 및 준공예정일(변경)

- 당초: 2009. 11. 27. ~ 2023. 12. 31.
- 변경: 2009. 11. 27. ~ 2024. 12. 31.

6. 변경사유: 보상지연에 따른 사업기간 변경

7. 열람의 일시 및 장소

- 공고방법: 도 공보 게재
- 공고기간: 공보게재일로부터 14일간
- 열람장소: 양산시 도시계획과(☎055-392-2722)

8. 수용 또는 사용할 토지 또는 건물의 소재지·지번·지목 및 면적, 소유권과 소유권외의 권리의 명세 및 그 소유자·권리자의성명·주소 : 붙임 참조

수용 또는 사용할 토지·건물의 소재지·지번·지목 및 면적, 소유권 명세

(양산시 지역)

일련 번호	소재지 (경남 양산시)	지번	지목			면적(㎡)		소유자		비 고
			공부	공부	편입	성명	주소			
1	매곡동	622	임	370	370	(주)동부산컨트리클럽	경남 양산시 매곡동 131			
2	매곡동	623	답	4,321	4,321	(주)동부산컨트리클럽	경남 양산시 매곡동 131			
3	매곡동	624	답	2,671	2,671	(주)동부산컨트리클럽	경남 양산시 매곡동 131			
4	매곡동	625	답	486	486	(주)동부산컨트리클럽	경남 양산시 매곡동 131			
5	매곡동	627	임	1,306	1,306	(주)동부산컨트리클럽	경남 양산시 매곡동 131			
6	매곡동	628	답	1,474	1,474	(주)동부산컨트리클럽	경남 양산시 매곡동 131			
7	매곡동	648-2	답	4,803	3,730	(주)동부산컨트리클럽	경남 양산시 매곡동 131			
8	매곡동	649	답	195	5	최 성 우, 최 지 훈	부산시 해운대구 우동 1433 현대카멜리아아파트 1310호			

경 남 공 보

제2643호

2023. 11. 23.(목)

일련 번호	소재지 (경남 양산시)	지번	지목			소유자		비 고
			공부	공부	편입	성명	주소	
9	매곡동	652	답	674	113	최 지 훈	부산시 해운대구 우동 1433 현대카멜리아아파트 1310호	
10	매곡동	653	답	162	162	(주)동부산컨트리클럽	경남 양산시 매곡동 131	
11	매곡동	654	답	60	60	(주)동부산컨트리클럽	경남 양산시 매곡동 131	
12	매곡동	655	답	294	294	(주)동부산컨트리클럽	경남 양산시 매곡동 131	
13	매곡동	656	답	1,094	1,094	(주)동부산컨트리클럽	경남 양산시 매곡동 131	
14	매곡동	657	답	4,301	4,301	(주)동부산컨트리클럽	경남 양산시 매곡동 131	
15	매곡동	658	답	803	803	(주)동부산컨트리클럽	경남 양산시 매곡동 131	
16	매곡동	659	답	278	278	(주)동부산컨트리클럽	경남 양산시 매곡동 131	
17	매곡동	660	답	264	264	(주)동부산컨트리클럽	경남 양산시 매곡동 131	
18	매곡동	665	임	198	198	(주)동부산컨트리클럽	경남 양산시 매곡동 131	
19	매곡동	666-1	임	555	555	(주)동부산컨트리클럽	경남 양산시 매곡동 131	
20	매곡동	666-2	답	307	307	(주)동부산컨트리클럽	경남 양산시 매곡동 131	
21	매곡동	667	답	63	63	(주)동부산컨트리클럽	경남 양산시 매곡동 131	
22	매곡동	668	전	76	76	(주)동부산컨트리클럽	경남 양산시 매곡동 131	
23	매곡동	669	답	2,099	2,099	(주)동부산컨트리클럽	경남 양산시 매곡동 131	
24	매곡동	670	답	397	397	(주)동부산컨트리클럽	경남 양산시 매곡동 131	
25	매곡동	671	답	3,124	3,124	(주)동부산컨트리클럽	경남 양산시 매곡동 131	
26	매곡동	672	답	69	69	(주)동부산컨트리클럽	경남 양산시 매곡동 131	
27	매곡동	673	전	241	241	(주)동부산컨트리클럽	경남 양산시 매곡동 131	
28	매곡동	674	전	274	274	(주)동부산컨트리클럽	경남 양산시 매곡동 131	
29	매곡동	675	답	972	972	(주)동부산컨트리클럽	경남 양산시 매곡동 131	
30	매곡동	676	전	159	159	(주)동부산컨트리클럽	경남 양산시 매곡동 131	
31	매곡동	677	답	542	542	(주)동부산컨트리클럽	경남 양산시 매곡동 131	
32	매곡동	678	답	198	198	(주)동부산컨트리클럽	경남 양산시 매곡동 131	
33	매곡동	679	답	1,408	1,408	(주)동부산컨트리클럽	경남 양산시 매곡동 131	
34	매곡동	680	답	757	757	(주)동부산컨트리클럽	경남 양산시 매곡동 131	
35	매곡동	681	답	423	423	(주)동부산컨트리클럽	경남 양산시 매곡동 131	
36	매곡동	682	답	2,218	2,218	(주)동부산컨트리클럽	경남 양산시 매곡동 131	
37	매곡동	683	답	3,464	3,464	(주)동부산컨트리클럽	경남 양산시 매곡동 131	
38	매곡동	684	전	76	76	(주)동부산컨트리클럽	경남 양산시 매곡동 131	
39	매곡동	685	전	995	995	(주)동부산컨트리클럽	경남 양산시 매곡동 131	
40	매곡동	686	답	4,760	4,760	(주)동부산컨트리클럽	경남 양산시 매곡동 131	
41	매곡동	687	답	912	912	(주)동부산컨트리클럽	경남 양산시 매곡동 131	
42	매곡동	688	답	162	162	(주)동부산컨트리클럽	경남 양산시 매곡동 131	
43	매곡동	689	답	826	826	(주)동부산컨트리클럽	경남 양산시 매곡동 131	

경 남 공 보

제2643호

2023. 11. 23.(목)

일련 번호	소재지 (경남 양산시)	지번	지목			소유자		비 고
			공부	공부	편입	성명	주소	
44	매곡동	690	전	109	109	(주)동부산컨트리클럽	경남 양산시 매곡동 131	
45	매곡동	691-1	대	301	301	(주)동부산컨트리클럽	경남 양산시 매곡동 131	
46	매곡동	691-2	전	945	945	(주)동부산컨트리클럽	경남 양산시 매곡동 131	
47	매곡동	691-3	답	1,782	1,782	(주)동부산컨트리클럽	경남 양산시 매곡동 131	
48	매곡동	692	전	1,147	1,147	(주)동부산컨트리클럽	경남 양산시 매곡동 131	
49	매곡동	693	대	208	208	(주)동부산컨트리클럽	경남 양산시 매곡동 131	
50	매곡동	694	대	1,352	1,352	(주)동부산컨트리클럽	경남 양산시 매곡동 131	
51	매곡동	695	대	562	562	(주)동부산컨트리클럽	경남 양산시 매곡동 131	
52	매곡동	696-1	전	793	793	(주)동부산컨트리클럽	경남 양산시 매곡동 131	
53	매곡동	696-2	대	228	228	(주)동부산컨트리클럽	경남 양산시 매곡동 131	
54	매곡동	700	전	1,098	19	최 지 훈	부산시 해운대구 우동 1433 현대카멜리아아파트 1310호	
55	매곡동	701	답	264	141	(주)동부산컨트리클럽	경남 양산시 매곡동 131	
56	매곡동	702	답	179	179	(주)동부산컨트리클럽	경남 양산시 매곡동 131	
57	매곡동	703	답	3,613	3,613	(주)동부산컨트리클럽	경남 양산시 매곡동 131	
58	매곡동	704	답	770	770	(주)동부산컨트리클럽	경남 양산시 매곡동 131	
59	매곡동	705	답	575	575	(주)동부산컨트리클럽	경남 양산시 매곡동 131	
60	매곡동	707	답	231	231	(주)동부산컨트리클럽	경남 양산시 매곡동 131	
61	매곡동	708	전	793	793	(주)동부산컨트리클럽	경남 양산시 매곡동 131	
62	매곡동	709	답	4,324	4,324	(주)동부산컨트리클럽	경남 양산시 매곡동 131	
63	매곡동	710	답	2,340	2,340	(주)동부산컨트리클럽	경남 양산시 매곡동 131	
64	매곡동	711	답	3,868	3,868	(주)동부산컨트리클럽	경남 양산시 매곡동 131	
65	매곡동	712	전	506	506	(주)동부산컨트리클럽	경남 양산시 매곡동 131	
66	매곡동	713	답	2,420	2,420	(주)동부산컨트리클럽	경남 양산시 매곡동 131	
67	매곡동	714	답	1,150	1,150	(주)동부산컨트리클럽	경남 양산시 매곡동 131	
68	매곡동	715-1	답	1,398	1,398	(주)동부산컨트리클럽	경남 양산시 매곡동 131	
69	매곡동	715-2	답	2,036	2,036	(주)동부산컨트리클럽	경남 양산시 매곡동 131	
70	매곡동	715-3	답	846	846	(주)동부산컨트리클럽	경남 양산시 매곡동 131	
71	매곡동	716-1	답	698	698	(주)동부산컨트리클럽	경남 양산시 매곡동 131	
72	매곡동	716-2	답	3,104	3,104	(주)동부산컨트리클럽	경남 양산시 매곡동 131	
73	매곡동	716-3	답	1,285	1,285	(주)동부산컨트리클럽	경남 양산시 매곡동 131	
74	매곡동	717	답	1,679	1,679	(주)동부산컨트리클럽	경남 양산시 매곡동 131	
75	매곡동	718	임	393	393	(주)동부산컨트리클럽	경남 양산시 매곡동 131	
76	매곡동	719	임	122	122	(주)동부산컨트리클럽	경남 양산시 매곡동 131	
77	매곡동	720	답	2,641	2,641	(주)동부산컨트리클럽	경남 양산시 매곡동 131	
78	매곡동	721	전	317	317	(주)동부산컨트리클럽	경남 양산시 매곡동 131	

경 남 공 보

제2643호

2023. 11. 23.(목)

일련 번호	소재지 (경남 양산시)	지번	지목	면적(m ²)		소유자		비 고
			공부	공부	편입	성명	주소	
79	매곡동	722	전	212	212	(주)동부산컨트리클럽	경남 양산시 매곡동 131	
80	매곡동	723	답	387	387	(주)동부산컨트리클럽	경남 양산시 매곡동 131	
81	매곡동	724	답	1,164	1,164	(주)동부산컨트리클럽	경남 양산시 매곡동 131	
82	매곡동	724-1	답	364	364	(주)동부산컨트리클럽	경남 양산시 매곡동 131	
83	매곡동	725	답	112	112	(주)동부산컨트리클럽	경남 양산시 매곡동 131	
84	매곡동	726	답	1,580	1,580	(주)동부산컨트리클럽	경남 양산시 매곡동 131	
85	매곡동	727	전	79	79	(주)동부산컨트리클럽	경남 양산시 매곡동 131	
86	매곡동	728	답	2,036	2,036	(주)동부산컨트리클럽	경남 양산시 매곡동 131	
87	매곡동	729	답	109	109	(주)동부산컨트리클럽	경남 양산시 매곡동 131	
88	매곡동	730	답	1,977	1,977	(주)동부산컨트리클럽	경남 양산시 매곡동 131	
89	매곡동	731	답	760	760	(주)동부산컨트리클럽	경남 양산시 매곡동 131	
90	매곡동	732	답	863	863	(주)동부산컨트리클럽	경남 양산시 매곡동 131	
91	매곡동	733	답	2,532	2,532	(주)동부산컨트리클럽	경남 양산시 매곡동 131	
92	매곡동	734	전	483	483	(주)동부산컨트리클럽	경남 양산시 매곡동 131	
93	매곡동	735	답	436	436	(주)동부산컨트리클럽	경남 양산시 매곡동 131	
94	매곡동	735-1	답	430	430	(주)동부산컨트리클럽	경남 양산시 매곡동 131	
95	매곡동	736	답	60	60	(주)동부산컨트리클럽	경남 양산시 매곡동 131	
96	매곡동	737	답	400	400	(주)동부산컨트리클럽	경남 양산시 매곡동 131	
97	매곡동	738	전	374	374	(주)동부산컨트리클럽	경남 양산시 매곡동 131	
98	매곡동	739	전	532	532	(주)동부산컨트리클럽	경남 양산시 매곡동 131	
99	매곡동	740	답	724	724	최 성 우, 최 지 훈	부산시 해운대구 우동 1433 현대카멜리아아파트 1310호	
100	매곡동	741	답	5,131	5,131	(주)동부산컨트리클럽	경남 양산시 매곡동 131	
101	매곡동	742	답	264	264	(주)동부산컨트리클럽	경남 양산시 매곡동 131	
102	매곡동	743	임	298	298	(주)동부산컨트리클럽	경남 양산시 매곡동 131	
103	매곡동	744	답	347	347	(주)동부산컨트리클럽	경남 양산시 매곡동 131	
104	매곡동	745	답	2,202	2,202	(주)동부산컨트리클럽	경남 양산시 매곡동 131	
105	매곡동	746	답	797	797	(주)동부산컨트리클럽	경남 양산시 매곡동 131	
106	매곡동	746-1	답	33	33	이 상 철	경남 양산시 웅상읍 덕계리 159	
107	매곡동	755	답	3,395	82	최 성 우, 최 지 훈	부산시 해운대구 우동 1433 현대카멜리아아파트 1310호	
108	매곡동	756	답	298	298	(주)동부산컨트리클럽	경남 양산시 매곡동 131	
109	매곡동	757	전	162	162	(주)동부산컨트리클럽	경남 양산시 매곡동 131	
110	매곡동	758-1	답	737	737	(주)동부산컨트리클럽	경남 양산시 매곡동 131	
111	매곡동	758-3	답	3,134	3,134	(주)동부산컨트리클럽	경남 양산시 매곡동 131	
112	매곡동	759	답	2,317	2,317	(주)동부산컨트리클럽	경남 양산시 매곡동 131	

경 남 공 보

제2643호

2023. 11. 23.(목)

일련 번호	소재지 (경남 양산시)	지번	지목	면적(㎡)		소유자		비 고
			공부	공부	편입	성명	주소	
113	매곡동	760	답	509	509	(주)동부산컨트리클럽	경남 양산시 매곡동 131	
114	매곡동	761	답	727	727	(주)동부산컨트리클럽	경남 양산시 매곡동 131	
115	매곡동	762	답	154	154	최 성 필	부산시 해운대구 해운대해변로 197, 103-1204 (우동, 경동제이드)	
116	매곡동	762-1	도	247	233	이 수 정 외 3인	울산시 울주군 하북면 향산리 479	
117	매곡동	762-2	답	1,004	665	최 성 필	부산시 해운대구 해운대해변로 197, 103-1204 (우동, 경동제이드)	
118	매곡동	775	전	2,198	2,198	(주)동부산컨트리클럽	경남 양산시 매곡동 131	
119	매곡동	775-1	전	413	413	(주)동부산컨트리클럽	경남 양산시 매곡동 131	
120	매곡동	775-2	전	562	562	(주)동부산컨트리클럽	경남 양산시 매곡동 131	
121	매곡동	1051	천	74,970	526	건 설 부	국	
122	매곡동	1051-5	천	14,286	9,375	건 설 부	국	
123	매곡동	1051-6	천	270	270	건 설 부	국	
124	매곡동	1051-7	천	336	336	건 설 부	국	
125	매곡동	1052	도	5,676	5,676	건 설 부	국	
126	매곡동	1053	도	777	777	건 설 부	국	
127	매곡동	1058	천	255	255	건 설 부	국	
128	매곡동	1059	도	50	50	건 설 부	국	
129	매곡동	1083	천	1,342	1,342	건 설 부	국	
130	매곡동	산82	임	25,091	25,091	(주)동부산컨트리클럽	경남 양산시 매곡동 131	
131	매곡동	산83	임	26,678	26,678	(주)동부산컨트리클럽	경남 양산시 매곡동 131	
132	매곡동	산95	임	1,037	1,037	(주)동부산컨트리클럽	경남 양산시 매곡동 131	
133	매곡동	산95-1	도	1,031	22	(주)동부산컨트리클럽	경남 양산시 매곡동 131	
134	매곡동	산95-2	임	8,421	8,421	(주)동부산컨트리클럽	경남 양산시 매곡동 131	
135	매곡동	산95-3	임	9,145	1,481	(주)동부산컨트리클럽	경남 양산시 매곡동 131	
136	매곡동	산97	임	21,719	21,719	(주)동부산컨트리클럽	경남 양산시 매곡동 131	
137	매곡동	산99	임	27,228	27,228	(주)동부산컨트리클럽	경남 양산시 매곡동 131	
138	매곡동	산99-1	도	745	745	김 상 곤		
139	매곡동	산99-2	도	93	93	김 상 곤		
140	매곡동	산100	임	16,777	16,777	(주)동부산컨트리클럽	경남 양산시 매곡동 131	
141	매곡동	산100-1	임	182	182	(주)동부산컨트리클럽	경남 양산시 매곡동 131	
142	매곡동	산102	임	46,711	46,711	(주)동부산컨트리클럽	경남 양산시 매곡동 131	
143	매곡동	산103	임	8,387	8,387	(주)동부산컨트리클럽	경남 양산시 매곡동 131	
144	매곡동	산103-1	임	11,844	11,844	(주)동부산컨트리클럽	경남 양산시 매곡동 131	
145	매곡동	산104	임	198	198	(주)동부산컨트리클럽	경남 양산시 매곡동 131	
146	매곡동	산105	임	2,876	2,876	(주)동부산컨트리클럽	경남 양산시 매곡동 131	

경 남 공 보

제2643호

2023. 11. 23.(목)

일련 번호	소재지 (경남 양산시)	지번	지목			소유자		비 고
			공부	공부	편입	성명	주소	
147	매곡동	산106	임	51,603	51,603	(주)동부산컨트리클럽	경남 양산시 매곡동 131	
148	매곡동	산106-1	임	444	444	(주)동부산컨트리클럽	경남 양산시 매곡동 131	
149	매곡동	산106-2	임	307	307	(주)동부산컨트리클럽	경남 양산시 매곡동 131	
150	매곡동	산122-1	임	14,503	14,503	(주)동부산컨트리클럽	경남 양산시 매곡동 131	
151	매곡동	산124-1	임	70,723	70,723	(주)동부산컨트리클럽	경남 양산시 매곡동 131	
152	매곡동	산125	임	298	298	(주)동부산컨트리클럽	경남 양산시 매곡동 131	
153	매곡동	산126	임	32,826	32,826	(주)동부산컨트리클럽	경남 양산시 매곡동 131	
154	매곡동	산127	임	18,744	18,744	(주)동부산컨트리클럽	경남 양산시 매곡동 131	
155	매곡동	산128	임	22,909	22,909	(주)동부산컨트리클럽	경남 양산시 매곡동 131	
156	매곡동	산129	임	14,975	14,975	(주)동부산컨트리클럽	경남 양산시 매곡동 131	
157	매곡동	산130	임	10,810	10,810	(주)동부산컨트리클럽	경남 양산시 매곡동 131	
158	매곡동	산131	임	25,012	25,012	(주)동부산컨트리클럽	경남 양산시 매곡동 131	
159	매곡동	산131-1	임	2,062	2,062	(주)동부산컨트리클럽	경남 양산시 매곡동 131	
160	매곡동	산132	임	34,116	34,116	(주)동부산컨트리클럽	경남 양산시 매곡동 131	
161	매곡동	산133	임	23,008	23,008	(주)동부산컨트리클럽	경남 양산시 매곡동 131	
162	매곡동	산135	임	18,645	18,645	(주)동부산컨트리클럽	경남 양산시 매곡동 131	
163	매곡동	산137	목	35,000	35,000	(주)동부산컨트리클럽	경남 양산시 매곡동 131	
164	매곡동	산137-1	임	702	702	(주)동부산컨트리클럽	경남 양산시 매곡동 131	
165	매곡동	산138	임	38,876	38,876	(주)동부산컨트리클럽	경남 양산시 매곡동 131	
166	매곡동	산139	임	30,942	30,942	(주)동부산컨트리클럽	경남 양산시 매곡동 131	
167	매곡동	산140	임	41,851	41,851	(주)동부산컨트리클럽	경남 양산시 매곡동 131	
168	매곡동	산141	임	48,793	48,793	(주)동부산컨트리클럽	경남 양산시 매곡동 131	
169	매곡동	산142	임	35,405	35,405	(주)동부산컨트리클럽	경남 양산시 매곡동 131	
170	매곡동	산143	임	55,140	55,140	(주)동부산컨트리클럽	경남 양산시 매곡동 131	
171	매곡동	산144	임	61,686	61,686	(주)동부산컨트리클럽	경남 양산시 매곡동 131	
172	매곡동	산145	임	30,149	30,149	(주)동부산컨트리클럽	경남 양산시 매곡동 131	
173	매곡동	산147-1	임	140	140	(주)동부산컨트리클럽	경남 양산시 매곡동 131	
174	매곡동	산147-2	임	14,716	14,716	(주)동부산컨트리클럽	경남 양산시 매곡동 131	
175	매곡동	산212	임	15,868	15,868	(주)동부산컨트리클럽	경남 양산시 매곡동 131	
176	매곡동	산213	임	20,727	20,727	(주)동부산컨트리클럽	경남 양산시 매곡동 131	
177	매곡동	산214	임	11,901	11,901	(주)동부산컨트리클럽	경남 양산시 매곡동 131	
178	매곡동	산215	구	582	582	건 설 교 통 부	국	
179	매곡동	산216	구	2,012	1,026	건 설 교 통 부	국	
180	매곡동	산217	구	1,611	1,611	농 립 부	국	
합계				1,226,662	1,130,956			

경 남 공 보

제2643호

2023. 11. 23.(목)

(부산광역시 기장군 지역)

일련 번호	소재지 (부산시 기장군 정관읍)	지번	지목	면적(m ²)			소유자		비 고
			공부	공부	편입	성명	주소		
1	병산리	468	답	46	46		산막김씨종중	부산 기장군 정관읍 용수리	
2	병산리	471	전	400	400		(주)동부산컨트리클럽	경남 양산시 매곡동 131	
3	병산리	472	도	116	116		(주)동부산컨트리클럽	경남 양산시 매곡동 131	
4	병산리	473	임	40	40		(주)동부산컨트리클럽	경남 양산시 매곡동 131	
5	병산리	474	답	228	228		(주)동부산컨트리클럽	경남 양산시 매곡동 131	
6	병산리	475	전	545	545		(주)동부산컨트리클럽	경남 양산시 매곡동 131	
7	병산리	476	답	1,888	1,888		(주)동부산컨트리클럽	경남 양산시 매곡동 131	
8	병산리	477	답	1,395	1,395		(주)동부산컨트리클럽	경남 양산시 매곡동 131	
9	병산리	478	전	142	142		(주)동부산컨트리클럽	경남 양산시 매곡동 131	
10	병산리	479	답	1,736	1,736		(주)동부산컨트리클럽	경남 양산시 매곡동 131	
11	병산리	480	임	132	132		(주)동부산컨트리클럽	경남 양산시 매곡동 131	
12	병산리	481	전	56	56		(주)동부산컨트리클럽	경남 양산시 매곡동 131	
13	병산리	482	전	853	853		(주)동부산컨트리클럽	경남 양산시 매곡동 131	
14	병산리	486	답	489	489		(주)동부산컨트리클럽	경남 양산시 매곡동 131	
15	병산리	487	전	109	109		(주)동부산컨트리클럽	경남 양산시 매곡동 131	
16	병산리	488	전	2,466	2,466		(주)동부산컨트리클럽	경남 양산시 매곡동 131	
17	병산리	489	임	152	152		(주)동부산컨트리클럽	경남 양산시 매곡동 131	
18	병산리	490	대	945	945		(주)동부산컨트리클럽	경남 양산시 매곡동 131	
19	병산리	491	대	228	228		(주)동부산컨트리클럽	경남 양산시 매곡동 131	
20	병산리	492	대	248	248		(주)동부산컨트리클럽	경남 양산시 매곡동 131	
21	병산리	493	대	407	407		(주)동부산컨트리클럽	경남 양산시 매곡동 131	
22	병산리	494	대	231	231		(주)동부산컨트리클럽	경남 양산시 매곡동 131	
23	병산리	495	답	1,187	1,187		(주)동부산컨트리클럽	경남 양산시 매곡동 131	
24	병산리	496	답	307	307		(주)동부산컨트리클럽	경남 양산시 매곡동 131	
25	병산리	497	전	235	235		(주)동부산컨트리클럽	경남 양산시 매곡동 131	
26	병산리	498	전	155	155		(주)동부산컨트리클럽	경남 양산시 매곡동 131	
27	병산리	499	임	833	833		(주)동부산컨트리클럽	경남 양산시 매곡동 131	
28	병산리	500	임	116	116		(주)동부산컨트리클럽	경남 양산시 매곡동 131	
29	병산리	501	임	145	145		(주)동부산컨트리클럽	경남 양산시 매곡동 131	
30	병산리	502	전	119	119		(주)동부산컨트리클럽	경남 양산시 매곡동 131	
31	병산리	503	임	526	526		(주)동부산컨트리클럽	경남 양산시 매곡동 131	
32	병산리	504	임	393	393		(주)동부산컨트리클럽	경남 양산시 매곡동 131	
33	병산리	505	답	1,650	1,650		(주)동부산컨트리클럽	경남 양산시 매곡동 131	
34	병산리	506	답	215	215		(주)동부산컨트리클럽	경남 양산시 매곡동 131	

경 남 공 보

제2643호

2023. 11. 23.(목)

일련 번호	소재지 (부산시 기장군 정관읍)	지번	지목	면적(m ²)		소유자		비 고
			공부	공부	편입	성명	주소	
35	병산리	507	임	145	145	(주)동부산컨트리클럽	경남 양산시 매곡동 131	
36	병산리	508	답	945	945	(주)동부산컨트리클럽	경남 양산시 매곡동 131	
37	병산리	517	답	251	251	(주)동부산컨트리클럽	경남 양산시 매곡동 131	
38	병산리	518	임	119	119	(주)동부산컨트리클럽	경남 양산시 매곡동 131	
39	병산리	519	답	691	691	(주)동부산컨트리클럽	경남 양산시 매곡동 131	
40	병산리	520	임	106	106	(주)동부산컨트리클럽	경남 양산시 매곡동 131	
41	병산리	521	임	23	23	(주)동부산컨트리클럽	경남 양산시 매곡동 131	
42	병산리	522	답	30	30	(주)동부산컨트리클럽	경남 양산시 매곡동 131	
43	병산리	523	답	555	555	(주)동부산컨트리클럽	경남 양산시 매곡동 131	
44	병산리	524	답	387	387	최 범 준	부산시 금정구 청룡동 350 청룡동경동아파트 102-804	
45	병산리	603	구	534	534	농 립 부	국	
46	병산리	604	구	436	436	농 립 부	국	
47	병산리	605	체육용지	1,494	1,494	제 정 경 제 원	국	
48	병산리	산29	임	298	298	(주)동부산컨트리클럽	경남 양산시 매곡동 131	
49	병산리	산30	임	198	198	(주)동부산컨트리클럽	경남 양산시 매곡동 131	
50	병산리	산31	임	8,529	8,529	(주)동부산컨트리클럽	경남 양산시 매곡동 131	
51	병산리	산32	임	14,182	14,182	(주)동부산컨트리클럽	경남 양산시 매곡동 131	
52	병산리	산33-1	임	258,645	258,645	(주)동부산컨트리클럽	경남 양산시 매곡동 131	
53	병산리	산44	임	11,107	11,107	(주)동부산컨트리클럽	경남 양산시 매곡동 131	
합계				317,408	317,408			

● 함양군 공고 제2023-1289호

함양군관리계획(시설:체육시설) 결정을 위한 공람·공고

1. 함양군 안의면 금천리 81-1번지 일원의 “함양군관리계획(시설:체육시설)”의 결정을 위하여 「국토의 계획 및 이용에 관한 법률」 제25조의 규정에 따라 입안하고
2. 같은 법 제28조 및 같은 법 시행령 제22조에 따라 군관리계획 결정에 대하여 주민 의견을 듣고자 다음과 같이 공람·공고하오니, 지역주민 및 이해 당사자의 의견이 있으신 분은 공람기간 내 의견을 서면으로 제출하여 주시기 바랍니다.

2023년 11월 23일

함 양 군 수

□ 군관리계획 결정사항

가. 공공·문화체육시설

1) 체육시설 결정조서

구분	도면표시 번호	시설명	시설의 종류	위치	면적(m ²)			최초 결정일	비고
					기정	변경	변경후		
신설	4	안의체육시설	체육시설	안의면 금천리 81-1번지 일원	-	증) 17,265	17,265	-	-

2) 체육시설 결정사유서

도면표시 번호	시설명	변경내용	변경사유
4	안의체육시설	<ul style="list-style-type: none"> 신설 - A=17,265m² 	<ul style="list-style-type: none"> 부족한 체육 기반 시설을 확충하여 운동, 여가, 체험 등의 복합기능을 수행할 수 있고 가족 등이 함께 즐길 수 있는 공간의 필요성이 대두되어 군계획시설(체육시설)을 결정하여 지역주민의 휴게, 건강, 정서함양 등에 기여코자 함

나. 열람장소 : 함양군청(안전도시과)

다. 공람기간 : 공고일로부터 14일간

경 남 공 보

제2643호

2023. 11. 23.(목)

라. 관계도서 : 생략(열람장소에 비치)

- 1) 군관리계획 결정조서
- 2) 군관리계획 결정도 : 축척 1:5,000

마. 의견제출방법(서면제출, 단 별도의 서식은 따로 정해져 있지 않음.)

- 1) 함양군관리계획 결정에 대한 의견 및 그 사유
- 2) 주소, 성명, 연락처(단체인 경우 단체명과 대표자명)

바. 편입토지조서 : 붙임 참조(열람장소에 비치)

사. 기타 자세한 사항은 함양군 안전도시과(☎055-960-6230)로 문의하시기 바랍니다.

■ 편입토지조서

일련 번호	소재지	지번		지목	대장면적(㎡)	편입면적(㎡)	소유자	비고
		본번	부번					
합 계					19,696	17,265		
1	안의면 금천리	76	3	답	678	678	함양군	
2	안의면 금천리	76	4	답	1,185	1,185	함양군	
3	안의면 금천리	76	5	답	1,388	1,388	함양군	
4	안의면 금천리	76	7	답	1,602	1,602	함양군	
5	안의면 금천리	76	10	답	47	47	경상남도	
6	안의면 금천리	76	12	답	39	39	함양군	
7	안의면 금천리	76	13	답	84	84	함양군	
8	안의면 금천리	76	14	답	66	66	함양군	
9	안의면 금천리	76	15	답	67	67	함양군	
10	안의면 금천리	77	2	답	618	106	기획재정부	
11	안의면 금천리	77	3	답	182	21	경상남도	
12	안의면 금천리	77	4	답	957	957	함양군	
13	안의면 금천리	77	5	답	1,296	1,296	함양군	
14	안의면 금천리	77	6	답	1,899	1,893	함양군	
15	안의면 금천리	77	9	답	26	26	경상남도	
16	안의면 금천리	77	10	답	37	30	경상남도	
17	안의면 금천리	77	12	답	41	41	경상남도	
18	안의면 금천리	77	13	답	26	25	경상남도	
19	안의면 금천리	77	14	답	33	33	함양군	
20	안의면 금천리	77	15	답	57	55	함양군	
21	안의면 금천리	77	17	답	560	18	경상남도	

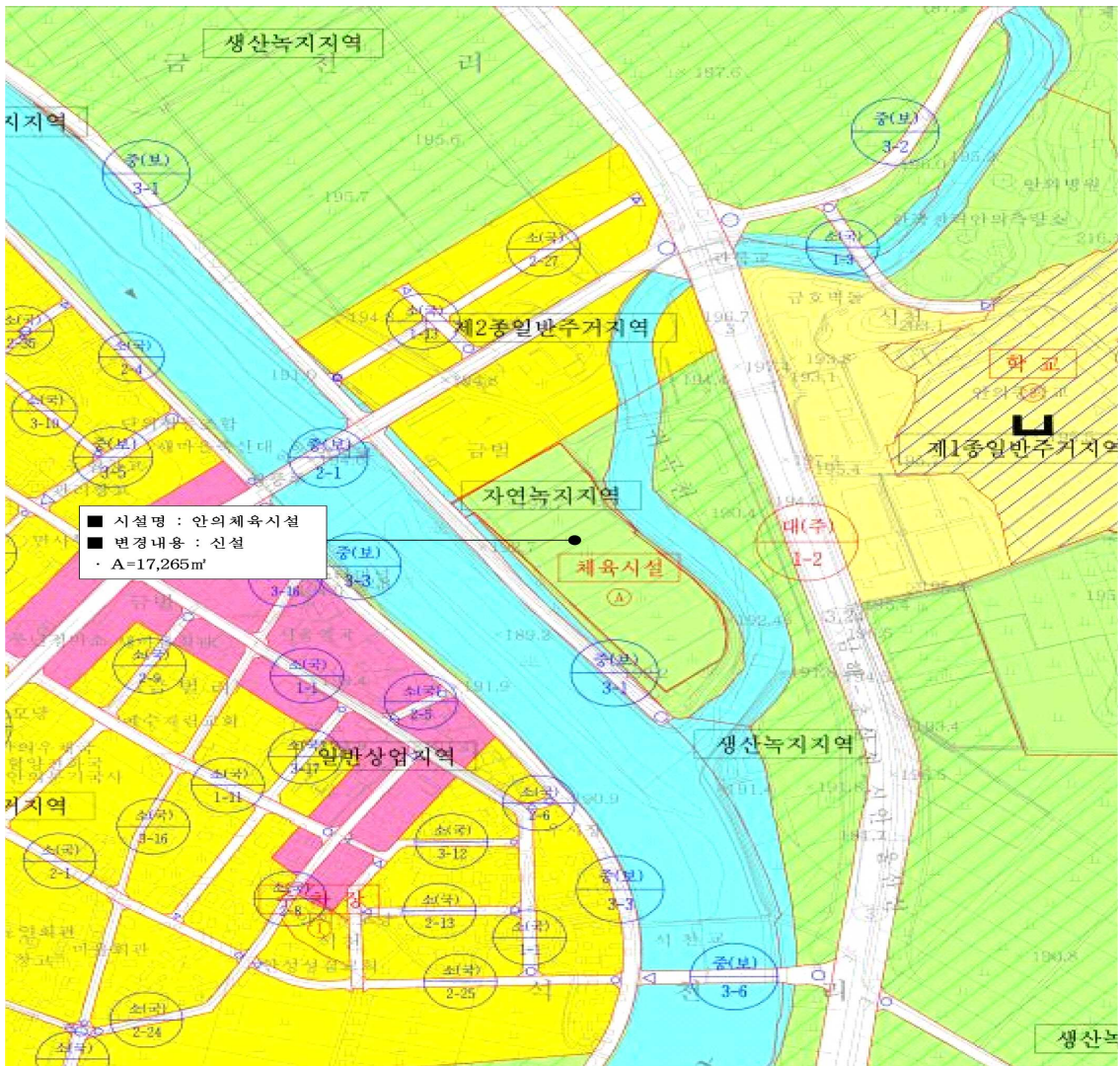
경 남 공 보

제2643호

2023. 11. 23.(목)

일련 번호	소재지	지번		지목	대장면적(㎡)	편입면적(㎡)	소유자	비고
		본번	부번					
22	안의면 금천리	77	20	답	1,312	127	경상남도	
23	안의면 금천리	77	21	답	154	154	함양군	
24	안의면 금천리	81	1	답	1,151	1,151	함양군	
25	안의면 금천리	81	2	답	1,060	1,060	함양군	
26	안의면 금천리	82	1	답	1,817	1,817	함양군	
27	안의면 금천리	82	2	답	1,533	1,518	함양군	
28	안의면 금천리	82	3	답	277	277	함양군	
29	안의면 금천리	83	1	답	1,504	1,504	함양군	

■ 군관리계획 결정(안)도



● 경상남도수산안전기술원 공고 제2023-49호

공시송달 공고

수산업경영인(어업인후계자) 선정취소 처분 사전통지(청문실시 통지)

「수산업경영인 선발 및 지원사업 시행지침」에 따른 수산업경영인 선정취소 사유(어업기반상실)로 청문 실시사항을 「행정절차법」 제14조 제4항의 규정에 따라 아래와 같이 공시송달 공고합니다.

2023년 11월 23일

경상남도수산안전기술원 마산지원장

1. 제 목 : 수산업경영인(어업인후계자) 선정취소 처분 사전통지(청문실시 통지)

2. 공고기간 : 2023. 11. 23. ~ 2023. 12. 6.(14일간)

3. 공시송달 대상자 및 내역

순번	선정년도	성명 (생년월일)	주소	사업분야	취소사유
1	2016년 (어업인후계자)	최*호 (79.09.01.)	경남 창원시 진해구 자은로64번길 40, 101동 ***호	어선어업	어업기반 상실

4. 청문일시/장소 : 2023. 12. 22.(금) 14:00, 경남도청 청문상담실(본관 3층, 법무담당관실 옆)

5. 유의사항

- 가. 청문일에 출석하여 의견을 진술하고 증거를 제출할 수 있으며, 참고인·감정인 등에 대하여 질문할 수 있습니다.
- 나. 청문일에 출석하지 아니하는 경우에는 미리 별지 제11호 서식에 따른 의견서를 제출할 수 있습니다.
- 다. 정당한 사유없이 청문일에 출석하지 아니하거나 별지 제11호 서식에 의한 의견서를 제출하지 아니한 경우에는 청문을 마칠 수 있습니다. 다만, 정당한 사유로 출석하지 못하거나 의견서를 제출하지 못한 경우에는 행정청에 그 사유를 소명하여야 합니다.

8. 문의사항

- 청문에 참여하고자 하는 경우, 2023. 12. 18.(월)까지 행정절차참여 신청서 또는 의견서 제출
 - ※ 의견서·행정절차참여 등 서식, 문의사항은 제출처로 문의
 - ▶ 제 출 처: 경상남도수산업기술원 마산지원 이신영(☎ 055-254-3615)
 - ▶ 제출방법: (우편) 51791, 경남 창원시 마산합포구 진동면 해양관광로 51
(팩스) 055-254-3619 (이메일) sy3634@korea.kr

● 경상남도교육청 공고 제2023-497호

「경상남도교육청 행정기구 설치 조례 시행규칙」 일부개정규칙안 입법예고

「경상남도교육청 행정기구 설치 조례 시행규칙」을 일부개정함에 있어 그 내용과 취지를 도민에게 미리 알려 이에 대한 의견을 듣고자 「행정절차법」 제41조 및 「경상남도 교육·학예에 관한 자치법규 입법예고 조례」 제3조의 규정에 따라 다음과 같이 공고합니다.

2023년 11월 23일

경 상 남 도 교 육 감

1. 자치법규명: 「경상남도교육청 행정기구 설치 조례 시행규칙」

2. 개정 이유

- ‘교육연수원’ 부서명 및 사무분장 일부 개정
- ‘학교급식연구소 맛봄’ 기관 신설

3. 주요 내용

- ‘교육연수원’ 부서명 및 ‘교육연수원’ 사무분장 일부 개정
- ‘학교급식연구소 맛봄’ 신설 및 ‘학교급식연구소 맛봄’ 사무분장 신설
- 교육복지과 사무분장 일부 개정

4. 의견제출

이 조례 시행규칙 개정안에 대하여 의견이 있는 기관·단체 또는 개인은 2023. 11. 30.까지 경상남도교육감(참조: 정책기획관)에게 그 의견을 제출하여 주시기 바랍니다.

가. 예고 사항에 대한 항목별 의견(찬·반 여부와 그 사유) 및 기타 참고사항 등 의견내용 기재
나. 의견 제출자의 성명(단체의 경우 단체명과 그 대표자 성명), 주소 및 전화번호, 기타 참고사항
다. 의견 제출처

- 우편번호: 51430
- 주소: (51430)경남 창원시 성산구 중앙대로 241 경상남도교육감(참조: 정책기획관)
- 전화: 055-268-1284(FAX : 055-268-1289)
- E-mail: ezbai486@korea.kr

붙임 「경상남도교육청 행정기구 설치 조례 시행규칙」 일부개정규칙안 1부.

경상남도교육청규칙 제 호

경상남도교육청 행정기구 설치 조례 시행규칙 일부개정규칙안

경상남도교육청 행정기구 설치 조례 시행규칙 일부를 다음과 같이 개정한다.

제8조제1항 중 “연수기획부·교원연수부·미래교육연수부·행정연수부·운영지원부”를 “연수기획부·초등연수부·중등연수부·행정연수부·운영지원부”로 하고, 같은 조 제2항 중 “연수기획부장·교원연수부장·미래교육연수부장”을 “연수기획부장·초등연수부장·중등연수부장”으로 한다.

제3장제15절(제34조의2 및 제34조의3)을 다음과 같이 신설한다.

제15절 경상남도교육청 학교급식연구소 맞봄

제34조의2(소장) 경상남도교육청 학교급식연구소 맞봄 소장은 지방교육행정사무관 또는 지방식품위생사무관으로 임명한다.

제34조의3(하부조직) ① 경상남도교육청 학교급식연구소 맞봄에 식생활교육과·식품안전과를 둔다.

② 식생활교육과장은 교육연구사 또는 지방교육행정주사·지방식품위생주사로, 식품안전과장은 지방교육행정주사·지방식품위생주사로 임명한다.

별표 제1호 본청 기호(○)의 미래교육국 교육복지과의 세부 업무란 제24호를 다음과 같이 신설한다.

24. 경상남도교육청 학교급식연구소 맞봄 운영 지원

별표 제2호 직속기관 기호(○)의 교육연수원의 표를 다음과 같이 한다.

부	세부 업무
연수기획부	1. 연수원 운영계획 및 발전계획 수립 2. 연수계획 및 기획위원회 운영

경 남 공 보

제2643호

2023. 11. 23.(목)

부	세부 업무
연수기획부	3. 연수 운영 결과분석 및 보고서 작성 4. 다담 및 자율기획 직무연수 기획·운영 5. 특수분야 연수기관 지정에 관한 사항 6. 원격연수과정 기획·설계·관리 7. 원격연수 콘텐츠 개발 8. 통합교육연수시스템 운영 9. 연수원 누리집 및 전산업무, 시스템 관리 및 운영 10. 그밖에 교육연수원 연수기획·운영에 필요한 사항
초등연수부	1. 초등 연수과정 기획 및 운영 2. 초등 직무연수 및 교사 자격연수 대상자 선정에 관한 사항 3. 교육전문직 위탁연수 4. 학교현장맞춤형 직무연수 운영 5. 초등 영어 연수 계획 수립 및 운영 6. 초등학교원 자격·직무연수 평가 관리
중등연수부	1. 중등 연수과정 기획 및 운영 2. 중등 직무연수 및 교사 자격연수 대상자 선정에 관한 사항 3. 교원의 연수이수실적의 기록·관리에 관한 사항 4. 초중등관리직 위탁연수 5. 교원 특별연수(자율연구형) 운영 6. 중등 영어 연수 계획 수립 및 운영 7. 중등 제2외국어 연수 운영 8. 중등학교원 자격·직무연수 평가 관리
행정연수부	1. 지방공무원(교육전문직원 제외) 교육훈련 기획 업무 총괄 2. 지방공무원(교육전문직원 제외) 교육훈련과정 편성·운영 3. 지방공무원(교육전문직원 제외) 교육훈련 운영 결과 분석 4. 사립학교 사무직원 교육훈련과정 편성·운영 5. 사립학교 사무직원 교육훈련 운영 결과 분석 6. 교육공무직 교육훈련에 관한 사항 7. 도서관 운영
운영지원부	1. 공문서·공인·사무환경 등 사무관리 2. 인사·복무·연금·건강보험 등 인사관리 3. 세입·세출 예산의 집행 및 결산 4. 물품 및 재산관리 5. 보안 6. 보건 및 급식 관리 7. 그 밖에 다른 부의 분장에 속하지 아니하는 사무관리에 관한 사항

경 남 공 보

제2643호

2023. 11. 23.(목)

별표 제2호 직속기관 기호(○)의 종합복지관 표와 별표 제3호 교육지원청 사이에 다음과 같이 직속기관 학교급식연구소 맛봄 사무분장을 신설한다.

○ 학교급식연구소 맛봄

과	세부 업무
식생활교육과	<ol style="list-style-type: none"> 1. 학교급식 정책 연구 2. 영양식생활 체험프로그램 기획 및 운영 3. 영양상담 프로그램 기획 및 운영 4. 영양식생활교육 자료 개발 및 보급 5. 영양식생활교육 동영상 콘텐츠 제작 및 보급 6. 조리연수 프로그램 개발 및 운영 7. 학교급식 조리실무자료 개발 및 보급 8. 야외 텃밭 체험 프로그램 운영 9. 홍보관 및 전시관 기획 및 운영
식품안전과	<ol style="list-style-type: none"> 1. 학교급식관계자 연수 기획 및 운영 2. 학교급식관계자 위생교육자료 개발 및 보급 3. 식중독 예방 전문과정 연수 기획 및 운영 4. 학교급식 미생물 검사에 관한 사항 5. 학교급식 식재료 방사능 검사에 관한 사항 6. 공문서·공인·사무환경 등 사무관리 7. 세입·세출 예산의 집행 및 결산 8. 물품 및 재산관리 9. 보안 10. 그 밖에 다른 과의 분장에 속하지 아니하는 사무관리에 관한 사항

부 칙

이 규칙은 2024년 1월 1일부터 시행한다.

신 · 구조문대비표

현 행	개 정 안
제8조(하부조직) ① 경상남도교육청 교육연수원에 <u>연수기획부·교원연수부·미래교육연수부·행정연수부·운영지원부</u> 를 둔다.	제8조(하부조직) ① ----- <u>연수기획부·초등연수부·중등연수부·행정연수부·운영지원부</u> -----.
② <u>연수기획부장·교원연수부장·미래교육연수부장</u> 은 교육연구관으로, <u>행정연수부장</u> 은 지방서기관 또는 지방기술서기관으로, <u>운영지원부장</u> 은 지방서기관으로 임명한다.	② <u>연수기획부장·초등연수부장·중등연수부장</u> ----- ----- -----.

경 남 공 보

제2643호

2023. 11. 23.(목)

현 행	개 정 안
<p><신 설></p> <p><신 설></p> <p><신 설></p>	<p style="text-align: center;"><u>제15절 경상남도교육청 학교급식연구소 맞봄</u></p> <p><u>제34조의2(소장) 경상남도교육청 학교급식연구소 맞봄 소장은 지방교육행정사무관 또는 지방식품위생사무관으로 임명한다.</u></p> <p><u>제34조의3(하부조직) ① 경상남도교육청 학교급식연구소 맞봄에 식생활교육과·식품안전과를 둔다.</u> <u>② 식생활교육과장은 교육연구사 또는 지방교육행정주사·지방식품위생주사로, 식품안전과장은 지방교육행정주사·지방식품위생주사로 임명한다.</u></p>

신 · 구조문대비표[별표]

현 행	개 정 안																
<p>○ 교육연수원</p> <table border="1" style="width: 100%; border-collapse: collapse;"> <thead> <tr> <th style="width: 15%;">부</th> <th style="width: 85%;">세부 업무</th> </tr> </thead> <tbody> <tr> <td>연수기획부</td> <td>1. 연수원 운영계획 및 발전계획 수립 2. 기획위원회 운영 3. 자격·직무연수 평가 관리 4. 연수활동 평가 5. 연수 운영 결과분석 및 보고서 작성 6. 특수분야 연수기관 지정에 관한 사항 7. 교원 연수여비 및 경비 지급 8. 교원 특별연수(자율연구형) 운영</td> </tr> <tr> <td>교원연수부</td> <td>1. 연수과정 기획 및 과정 개설 2. 연수생 등록 및 퇴교 처리 3. 교원능력개발평가 맞춤형 연수 계획 및 운영 4. 과정위원회 운영 5. 외부 강사 초빙 6. 교원 직무연수 및 교사 자격연수 대상자 선정에 관한 사항 7. 교원의 연수이수실적의 기록·관리에 관한 사항 8. 위탁연수 9. 연수상 시상</td> </tr> <tr> <td>미래교육 연수부</td> <td>1. 모듈형연수 및 현장맞춤형연수 운영 2. 원격연수과정 기획 및 과정 개설 3. 상시 원격연수체제 확대 운영 4. 원격연수 평가관리 및 원격연수 지원단 운영 5. 초·중등 영어 연수 계획 수립 및 운영 6. 교원능력개발평가 원격연수 운영 7. 중등 제2외국어 연수 운영</td> </tr> </tbody> </table>	부	세부 업무	연수기획부	1. 연수원 운영계획 및 발전계획 수립 2. 기획위원회 운영 3. 자격·직무연수 평가 관리 4. 연수활동 평가 5. 연수 운영 결과분석 및 보고서 작성 6. 특수분야 연수기관 지정에 관한 사항 7. 교원 연수여비 및 경비 지급 8. 교원 특별연수(자율연구형) 운영	교원연수부	1. 연수과정 기획 및 과정 개설 2. 연수생 등록 및 퇴교 처리 3. 교원능력개발평가 맞춤형 연수 계획 및 운영 4. 과정위원회 운영 5. 외부 강사 초빙 6. 교원 직무연수 및 교사 자격연수 대상자 선정에 관한 사항 7. 교원의 연수이수실적의 기록·관리에 관한 사항 8. 위탁연수 9. 연수상 시상	미래교육 연수부	1. 모듈형연수 및 현장맞춤형연수 운영 2. 원격연수과정 기획 및 과정 개설 3. 상시 원격연수체제 확대 운영 4. 원격연수 평가관리 및 원격연수 지원단 운영 5. 초·중등 영어 연수 계획 수립 및 운영 6. 교원능력개발평가 원격연수 운영 7. 중등 제2외국어 연수 운영	<p>○ 교육연수원</p> <table border="1" style="width: 100%; border-collapse: collapse;"> <thead> <tr> <th style="width: 15%;">부</th> <th style="width: 85%;">세부 업무</th> </tr> </thead> <tbody> <tr> <td>연수기획부</td> <td>1. 연수원 운영계획 및 발전계획 수립 2. 연수 개설 및 기획위원회 운영 3. 연수 운영 결과분석 및 보고서 작성 4. 다담 및 자율기획 직무연수 기획·운영 5. 특수분야 연수기관 지정에 관한 사항 6. 원격연수과정 기획·설계·관리 7. 원격연수 콘텐츠 개발 8. 통합교육연수시스템 운영 9. 연수원 누리집 및 전산업무, 시스템 관리 및 운영 10. 그밖에 교육연수원 연수기획·운영에 필요한 사항</td> </tr> <tr> <td>초등연수부</td> <td>1. 초등 연수과정 기획 및 운영 2. 초등 직무연수 및 교사 자격연수 대상자 선정에 관한 사항 3. 교육전문직 위탁연수 4. 학교현장맞춤형 직무연수 운영 5. 초등 영어 연수 계획 수립 및 운영 6. 초등교원 자격·직무연수 평가 관리</td> </tr> <tr> <td>중등연수부</td> <td>1. 중등 연수과정 기획 및 운영 2. 중등 직무연수 및 교사 자격연수 대상자 선정에 관한 사항 3. 교원의 연수이수실적의 기록·관리에 관한 사항</td> </tr> </tbody> </table>	부	세부 업무	연수기획부	1. 연수원 운영계획 및 발전계획 수립 2. 연수 개설 및 기획위원회 운영 3. 연수 운영 결과분석 및 보고서 작성 4. 다담 및 자율기획 직무연수 기획·운영 5. 특수분야 연수기관 지정에 관한 사항 6. 원격연수과정 기획·설계·관리 7. 원격연수 콘텐츠 개발 8. 통합교육연수시스템 운영 9. 연수원 누리집 및 전산업무, 시스템 관리 및 운영 10. 그밖에 교육연수원 연수기획·운영에 필요한 사항	초등연수부	1. 초등 연수과정 기획 및 운영 2. 초등 직무연수 및 교사 자격연수 대상자 선정에 관한 사항 3. 교육전문직 위탁연수 4. 학교현장맞춤형 직무연수 운영 5. 초등 영어 연수 계획 수립 및 운영 6. 초등교원 자격·직무연수 평가 관리	중등연수부	1. 중등 연수과정 기획 및 운영 2. 중등 직무연수 및 교사 자격연수 대상자 선정에 관한 사항 3. 교원의 연수이수실적의 기록·관리에 관한 사항
부	세부 업무																
연수기획부	1. 연수원 운영계획 및 발전계획 수립 2. 기획위원회 운영 3. 자격·직무연수 평가 관리 4. 연수활동 평가 5. 연수 운영 결과분석 및 보고서 작성 6. 특수분야 연수기관 지정에 관한 사항 7. 교원 연수여비 및 경비 지급 8. 교원 특별연수(자율연구형) 운영																
교원연수부	1. 연수과정 기획 및 과정 개설 2. 연수생 등록 및 퇴교 처리 3. 교원능력개발평가 맞춤형 연수 계획 및 운영 4. 과정위원회 운영 5. 외부 강사 초빙 6. 교원 직무연수 및 교사 자격연수 대상자 선정에 관한 사항 7. 교원의 연수이수실적의 기록·관리에 관한 사항 8. 위탁연수 9. 연수상 시상																
미래교육 연수부	1. 모듈형연수 및 현장맞춤형연수 운영 2. 원격연수과정 기획 및 과정 개설 3. 상시 원격연수체제 확대 운영 4. 원격연수 평가관리 및 원격연수 지원단 운영 5. 초·중등 영어 연수 계획 수립 및 운영 6. 교원능력개발평가 원격연수 운영 7. 중등 제2외국어 연수 운영																
부	세부 업무																
연수기획부	1. 연수원 운영계획 및 발전계획 수립 2. 연수 개설 및 기획위원회 운영 3. 연수 운영 결과분석 및 보고서 작성 4. 다담 및 자율기획 직무연수 기획·운영 5. 특수분야 연수기관 지정에 관한 사항 6. 원격연수과정 기획·설계·관리 7. 원격연수 콘텐츠 개발 8. 통합교육연수시스템 운영 9. 연수원 누리집 및 전산업무, 시스템 관리 및 운영 10. 그밖에 교육연수원 연수기획·운영에 필요한 사항																
초등연수부	1. 초등 연수과정 기획 및 운영 2. 초등 직무연수 및 교사 자격연수 대상자 선정에 관한 사항 3. 교육전문직 위탁연수 4. 학교현장맞춤형 직무연수 운영 5. 초등 영어 연수 계획 수립 및 운영 6. 초등교원 자격·직무연수 평가 관리																
중등연수부	1. 중등 연수과정 기획 및 운영 2. 중등 직무연수 및 교사 자격연수 대상자 선정에 관한 사항 3. 교원의 연수이수실적의 기록·관리에 관한 사항																

경 남 공 보

제2643호

2023. 11. 23.(목)

부	세부 업무
	8. 통합교육연수시스템 운영 9. 원격연수 콘텐츠 제작 및 게시 10. 직무용 원격연수 콘텐츠 게시 11. 다 연구기관 개발 콘텐츠 공유 및 게시 12. 연수원 누리집 및 전산업무, 시스템 관리 및 운영

○ 미래교육국

과·단	세부 업무
교육복지과	<신 설>

<신 설>

부	세부 업무
	4. 초중등관리직 위탁연수 5. 교원 특별연수(자율연구형) 운영 6. 중등 영어 연수 계획 수립 및 운영 7. 중등 제2외국어 연수 운영 8. 중등교원 자격·직무연수 평가 관리

○ 미래교육국

과·단	세부 업무
교육복지과	24. 경상남도교육청 학교급식연구소 맞봄 운영 지원

○ 학교급식연구소 맞봄

과	세부 업무
식생활교육과	1. 학교급식 정책 연구 2. 영양식생활 체험프로그램 기획 및 운영 3. 영양상담 프로그램 기획 및 운영 4. 영양식생활교육 자료 개발 및 보급 5. 영양식생활교육 동영상 콘텐츠 제작 및 보급 6. 조리연수 프로그램 개발 및 운영 7. 학교급식 조리실무자료 개발 및 보급 8. 야외 텃밭 체험 프로그램 운영 9. 홍보관 및 전시관 기획 및 운영
식품안전과	1. 학교급식관계자 연수 기획 및 운영 2. 학교급식관계자 위생교육자료 개발 및 보급 3. 식중독 예방 전문과정 연수 기획 및 운영 4. 학교급식 미생물 검사에 관한 사항 5. 학교급식 식재료 방사능 검사에 관한 사항 6. 공문서·공인·사무환경 등 사무관리 7. 세입·세출 예산의 집행 및 결산 8. 물품 및 재산관리 9. 보안 10. 그 밖에 다른 과의 분장에 속하지 아니하는 사무관리에 관한 사항

경 남 공 보

제2643호

2023. 11. 23.(목)

「경상남도교육청 행정기구 설치 조례 시행규칙」

일부개정규칙안에 대한 검토의견서

(제출자 : 부서명, 성명, 전화번호)

개 정 안	검 토 의 견	
	수정안	검토사유
		○ -

● 경상남도교육청 공고 제2023-498호

경상남도교육감 소속 지방공무원 정원 조례 시행규칙 일부개정규칙안 입법예고

「경상남도교육감 소속 지방공무원 정원 조례 시행규칙」을 일부 개정함에 있어 그 내용과 취지를 도민에게 미리 알려 이에 대한 의견을 듣고자 「행정절차법」 제41조 및 「경상남도교육·학예에 관한 자치법규 입법예고에 관한 조례」 제3조의 규정에 따라 다음과 같이 공고합니다.

2023년 11월 23일

경 상 남 도 교 육 감

1. 자치법규명: 「경상남도교육감 소속 지방공무원 정원 조례 시행규칙」

2. 개정 이유

- 가. 2024. 1. 1.자 직속기관 및 학교 신설에 따른 정원 조정
나. 지방공무원 기관별·직급별 정원 조정을 통한 인력관리의 효율화

3. 주요 내용

- 가. 지방공무원 정원 총수: 5,984명(변동 없음)
나. 주요 정원 조정 내용(안 별표)

1) 직종별(변동 없음) (단위: 명)

Table with 7 columns: 구분, 정무직, 일반직, 연구직, 별정직, 특정직, 계. Row 1: 현행, 1, 5,473, 20, 10, 480, 5,984

2) 단위기관별 (단위: 명)

Table with 6 columns: 구분, 의회사무처, 본 청 (직속기관 포함), 교육지원청 (소속기관 포함), 각급학교, 계. Rows: 현행, 변경, 증감

3) 직급별

○ 일반직(변동 없음) (단위: 명)

Table with 10 columns: 구분, 4급이상, 5급, 6급, 6·7급, 7급, 7·8급, 8급, 전문경력관, 계. Row 1: 현행, 32, 213, 1,197, 19, 1,950, 20, 2,035, 7, 5,473

경 남 공 보

제2643호

2023. 11. 23.(목)

▶ 일반직 정원 조정 세부내역

(단위: 명)

구분	교육행정				교육행정, 보건, 식품위생	조리		사무운영	합계
	5급	6급	7급	8급	5급	7급	8급		
증감	-1	0	1	7	1	-1	1	-8	0

○ 정무직, 연구직, 별정직, 교육전문직원(변동 없음)

(단위: 명)

구분	정무직	연구직 (기록연구사)	별정직			교육전문직원			계
			4급상당	5급상당	6급상당	4급상당 이상	5급상당	장학사	
현행	1	20	2	4	4	46	71	363	511

▶ 교육전문직 정원 조정 세부내역(변동 없음)

(단위: 명)

구분	본 청(직속기관 포함)			교육지원청(소속기관 포함)			계
	4급상당이상	5급상당	장학사	4급상당이상	5급상당	장학사	
현행	26	42	163	20	29	200	480

4. 의견제출

이 규칙 개정안에 대하여 의견이 있는 기관·단체 또는 개인은 2023. 11. 30.까지 경상남도교육감 (참조: 정책기획관)에게 그 의견을 제출하여 주시기 바랍니다.

- 가. 예고 사항에 대한 항목별 의견(찬·반 여부와 그 사유) 및 기타 참고사항 등 의견내용 기재
 나. 의견 제출자의 성명(단체의 경우 단체명과 그 대표자 성명), 주소 및 전화번호, 기타 참고사항
 다. 의견 제출처

- 우편번호 : 51430
- 주소 : (51430)경남 창원시 성산구 중앙대로 241 경상남도교육감 (참조 : 정책기획관)
- 전화 : 055-268-1284(FAX : 055-268-1289)
- E-mail: ezbai486@korea.kr

- 붙임** 1. 「경상남도교육감 소속 지방공무원 정원 조례 시행규칙」 일부개정규칙안 1부.
 2. 신구조문 대비표 1부.

경 남 공 보

제2643호

2023. 11. 23.(목)

경상남도 교육규칙 제 호

경상남도교육감 소속 지방공무원 정원 조례 시행규칙 일부개정규칙안

「경상남도교육감 소속 지방공무원 정원 조례 시행규칙」 일부를 다음과 같이 개정한다.

제2조 중 별표를 별지와 같이 한다.

부 칙

이 규칙은 2024년 1월 1일부터 시행한다.

[별표]

경상남도교육감 소속 지방공무원 정원표

(단위 : 명)

직종별	직급별	직렬별	총계	의회 사무처	도교육청 (직속기관포함)	교육지원청 (소속기관포함)	각급 학교
총괄	합계		5,984	5	970	1,371	3,638
		정무직	1		1		
		일반직	5,473	5	726	1,104	3,638
		연구직	20		2	18	
		별정직	10		10		
		특정직	480		231	249	
정무직	계		1		1		
		소계	1		1		
		교육감	1		1		
일반직	계		5,473	5	726	1,104	3,638
	3급	소계	2		2		
		지방부이사관	2		2		
	3.4급	소계	4		4		
		지방부이사관/ 지방서기관	4		4		
	4급	소계	26		23	3	
		지방서기관	19		16	3	
		지방서기관/ 지방기술서기관	7		7		

경 남 공 보

제2643호

2023. 11. 23.(목)

직종별	직급별	직렬별	총계	의회 사무처	도교육청 (직속기관포함)	교육지원청 (소속기관포함)	각급학교
일반직	5급	소계	213	1	79	43	90
		교육행정	163	1	56	28	78
		교육행정/행정	5		4		1
		행정	1		1		
		교육행정/사서	3		3		
		사서	13		3	10	
		교육행정/보건/ 식품위생	12		4	2	6
		교육행정/공업/시설	10		5		5
		공업/시설	6		3	3	
	6급	소계	1,197	2	189	207	799
		교육행정	842	2	113	83	644
		교육행정/전산					
		전산	31		23	8	
		사서	53		19	34	
		교육행정/보건/ 식품위생	26		3	23	
		공업/시설	7		1	6	
		공업	14		5	9	
		시설	44		16	28	
		조리	40				40
		운전	38		3	7	28
		해양수산	1				1
		시설관리/전기운영/ 기계운영	85		4	7	74
		사무운영	16		2	2	12
	6.7급	소계	19		5	14	
		간호	5		5		
		전산	4			4	
		시설	10			10	
	7급	소계	1,950	2	323	518	1,107
		교육행정	1,230	2	228	355	645
		전산	49		33	16	
		사서	72		22	50	
		보건/식품위생	45		9	36	
		간호/보건	2		2		
공업		18		7	10	1	
시설	30		5	25			

경 남 공 보

제2643호

2023. 11. 23.(목)

직종별	직급별	직렬별	총계	의회 사무처	도교육청 (직속기관포함)	교육지원청 (소속기관포함)	각급학교	
일반직		교육행정/시설	2		2			
		조리	107		2	2	103	
		운전	86		5	12	69	
		해양수산	1				1	
		시설관리/전기운영/ 기계운영	303		8	12	283	
		사무운영	5				5	
	7.8급	소계	20		1	17	2	
		간호	3		1		2	
		공업	10			10		
		시설	7			7		
	8급	소계	2,035		93	302	1,640	
		교육행정	1,004		23	129	852	
		교육행정/사서	4		2	2		
		사서	68		13	55		
		전산	19		11	8		
		보건/식품위생	20			20		
		공업	22		4	11	7	
		시설	42		3	39		
		조리	181		1		180	
		운전	202		6	15	181	
		방재안전	7		7			
		해양수산	1				1	
		시설관리/전기운영/ 기계운영	426		23	20	383	
		사무운영	39			3	36	
	전문 경력 관		계	7		7		
			소계	3		3		
		가군	비상계획관	1		1		
			홍보관	1		1		
학생수련지도관			1		1			
나군		소계	4		4			
		비상계획관리요원						
		교육홍보사	1		1			
		학생수련지도사	1		1			
		사진촬영기사	2		2			

경 남 공 보

제2643호

2023. 11. 23.(목)

직종별	직급별	직렬별	총계	의회 사무처	도교육청 (직속기관포함)	교육지원청 (소속기관포함)	각급학교
연구직	계		20		2	18	
	연구사	소계	20		2	18	
		기록연구사	20		2	18	
별정직	계		10		10		
	별정. 일반직	소계	2		2		
		비서관 4급상당	2		2		
		소계	4		4		
		비서 5급상당	4		4		
		소계	4		4		
비서 6급상당	4		4				
특정직	계		480		231	249	
	교육 전문 직원	소계	46		26	20	
		일반직 4급 상당 이상 장학관·교육연구관	46		26	20	
		소계	71		42	29	
		일반직 5급 상당 장학관·교육연구관	71		42	29	
		소계	363		163	200	
		장학사·교육연구사	363		163	200	

신·구조문대비표

(단위 : 명)

직종별	직급별	직렬별	총계			의회사무처			도교육청 (직속기관포함)			교육지원청 (소속기관포함)			각급학교		
			현행	개정안	증감	현행	개정안	증감	현행	개정안	증감	현행	개정안	증감	현행	개정안	증감
총괄	합계		5,984	5,984		5	5		962	970	8	1,382	1,371	-11	3,635	3,638	3
	정무직		1	1					1	1							
	일반직		5,473	5,473		5	5		718	726	8	1,115	1,104	-11	3,635	3,638	3
	연구직		20	20					2	2		18	18				
	별정직		10	10					10	10							
	특정직		480	480					231	231		249	249				
정무직	계		1	1					1	1							
	소계		1	1					1	1							
	교육감		1	1					1	1							
일반직	계		5,473	5,473		5	5		718	726	8	1,115	1,104	-11	3,635	3,638	3
	3급	소계	2	2					2	2							
		지방부이사관	2	2					2	2							

경 남 공 보

제2643호

2023. 11. 23.(목)

직종별	직급별	직렬별	총계			의회사무처			도교육청 (직속기관포함)			교육지원청 (소속기관포함)			각급학교		
			현행	개정안	증감	현행	개정안	증감	현행	개정안	증감	현행	개정안	증감	현행	개정안	증감
일반직	3.4급	소계	4	4					4	4							
		지방부이사관/ 지방서기관	4	4					4	4							
	4급	소계	26	26					23	23		3	3				
		지방서기관	19	19					16	16		3	3				
		지방서기관/ 지방기술서기관	7	7					7	7							
	5급	소계	213	213		1	1		79	79		43	43		90	90	
		교육행정	164	163	-1	1	1		57	56	-1	28	28		78	78	
		교육행정/행정	5	5					4	4					1	1	
		행정	1	1					1	1							
		교육행정/사서	3	3					3	3							
		사서	13	13					3	3		10	10				
		교육행정/보건 /식품위생	11	12	1				3	4	1	2	2		6	6	
		교육행정/공업 /시설	10	10					5	5					5	5	
		공업/시설	6	6					3	3		3	3				
	6급	소계	1,197	1,197		2	2		190	189	-1	207	207		798	799	1
		교육행정	842	842		2	2		114	113	-1	83	83		643	644	1
		교육행정/전산															
		전산	31	31					23	23		8	8				
		사서	53	53					19	19		34	34				
		교육행정/보건 /식품위생	26	26					3	3		23	23				
		공업/시설	7	7					1	1		6	6				
		공업	14	14					5	5		9	9				
		시설	44	44					16	16		28	28				
		조리	40	40											40	40	
		운전	38	38					3	3		7	7		28	28	
		해양수산	1	1											1	1	
		시설관리/전기 운영/기계운영	85	85					4	4		7	7		74	74	
	사무운영	16	16					2	2		2	2		12	12		
	6.7급	소계	19	19					5	5		14	14				
		간호	5	5					5	5							
전산		4	4								4	4					
시설		10	10								10	10					

경 남 공 보

제2643호

2023. 11. 23.(목)

직종별	직급별	직렬별	총계			의회사무처			도교육청 (지속기관포함)			교육지원청 (소속기관포함)			각급학교		
			현행	개정안	증감	현행	개정안	증감	현행	개정안	증감	현행	개정안	증감	현행	개정안	증감
일반직	7급	소계	1,950	1,950		2	2		324	323	-1	518	518		1,106	1,107	1
		교육행정	1,229	1,230	1	2	2		230	228	-2	355	355		642	645	3
		전산	49	49					33	33		16	16				
		사서	72	72					22	22		50	50				
		보건/식품위생	45	45					9	9		36	36				
		간호/보건	2	2					2	2							
		공업	18	18					7	7		10	10		1	1	
		시설	30	30					5	5		25	25				
		교육행정/시설	2	2					2	2							
		조리	108	107	-1				1	2	1	2	2		105	103	-2
		운전	86	86					5	5		12	12		69	69	
		해양수산	1	1											1	1	
		시설관리/전기 운영/기계운영	303	303					8	8		12	12		283	283	
		사무운영	5	5											5	5	
	7.8급	소계	20	20					1	1		17	17		2	2	
		간호	3	3					1	1					2	2	
		공업	10	10								10	10				
		시설	7	7								7	7				
	8급	소계	2,035	2,035					83	93	10	313	302	-11	1,639	1,640	1
		교육행정	997	1,004	7				16	23	7	139	129	-10	842	852	10
		교육행정/사서	4	4					2	2		2	2				
		사서	68	68					13	13		55	55				
		전산	19	19					11	11		8	8				
		보건/식품위생	20	20								20	20				
		공업	22	22					4	4		11	11		7	7	
		시설	42	42					3	3		39	39				
		조리	180	181	1					1	1				180	180	
		운전	202	202					6	6		15	15		181	181	
		방재안전	7	7					7	7							
		해양수산	1	1											1	1	
		시설관리/전기 운영/기계운영	426	426					21	23	2	21	20	-1	384	383	-1
		사무운영	47	39	-8							3	3		44	36	-8

경 남 공 보

제2643호

2023. 11. 23.(목)

직종별	직급별	직렬별	총계			의회사무처			도교육청 (직속기관포함)			교육지원청 (소속기관포함)			각급학교				
			현행	개정안	증감	현행	개정안	증감	현행	개정안	증감	현행	개정안	증감	현행	개정안	증감		
일반직	전문경력관	계	7	7					7	7									
		가군	소계	3	3					3	3								
			비상계획관	1	1					1	1								
			홍보관	1	1					1	1								
		나군	학생수련 지도관	1	1					1	1								
			소계	4	4					4	4								
			비상계획 관리요원	1		-1				1		-1							
			교육홍보사	1	1					1	1								
			학생수련 지도사	1	1					1	1								
		사진촬영기사	1	2	1				1	2	1								
연구직	연구사	계	20	20					2	2		18	18						
		소계	20	20					2	2		18	18						
		기록연구사	20	20					2	2		18	18						
별정직	일반직	계	10	10					10	10									
		소계	2	2					2	2									
		비서관 4급상당	2	2					2	2									
		소계	4	4					4	4									
		비서 5급상당	4	4					4	4									
		소계	4	4					4	4									
비서 6급상당	4	4					4	4											
특정직	교육 전문직원	계	480	480					231	231		249	249						
		소계	46	46					26	26		20	20						
		일반직 4급 상당이상 장학관·교육 연구관	46	46					26	26		20	20						
		소계	71	71					42	42		29	29						
		일반직 5급 상 당장학관·교육 연구관	71	71					42	42		29	29						
		소계	363	363					163	163		200	200						
		장학사· 교육연구사	363	363					163	163		200	200						

「경상남도교육감 소속 지방공무원 정원 조례 시행규칙」

일부개정규칙안에 대한 검토의견서

(제출자 : 부서명, 성명, 전화번호)

개 정 안	검 토 의 견	
	수정안	검토사유
		○ -

● 낙동강유역환경청 고시 제2023-640호

하천점용허가 기간연장 고시

하천법 시행령 제38조에 따라 아래와 같이 하천점용(변경) 허가를 하였기에 이를 고시합니다.

2023년 11월 23일

낙동강유역환경청장

하천의 명칭	밀양강(국가하천)
점용자 성명 및 주소	성명 : 한국수자원공사 밀양권지사장 주소 : 경상남도 밀양시 산외면 다원길 93
점 용 위 치 및 면적	위치 : 경상남도 밀양시 삼문동 363-1번지 외 2필지 일원 면적 : 20㎡
점 용 목 적 및 시 설 개 요	<ul style="list-style-type: none"> ○ 연장사유 : 허가기간 만료에 따른 연장 ○ 점용목적 : 관로 계측제어장비 및 케이블 매설 ○ 시설개요 : <ul style="list-style-type: none"> - 제어관넬 1개 : H=1.7m(0.7×0.62m) - 케이블 : L=30m
점 용 기 간	당초 : 2018년 12월 24일부터 2023년 12월 23일까지 변경 : 2023년 12월 24일부터 2028년 12월 31일까지