

함께 만드는 완전히 새로운 경남

경남의 하! (夏) 플레이스는 어디?



경 상 남 도
(관 광 진 흥 과)





목 차



① 편백 치유의 숲(창원)	1
② 진주성(진주)	2
③ 이순신공원(통영)	3
④ 비토섬(사천)	4
⑤ 분산성(김해)	5
⑥ 가지산 쇠점골 계곡길(밀양)	6
⑦ 이수도(거제)	7
⑧ 홍룡폭포, 홍룡사(양산)	8
⑨ 벽계 야영장(의령)	9
⑩ 함안연꽃테마파크(함안)	10
⑪ 우포늪(창녕)	11
⑫ 상족암군립공원(고성)	12
⑬ 남해바래길(남해)	13
⑭ 옥종 편백 자연휴양림(하동)	14
⑮ 대원사 계곡길(산청)	15
⑯ 선비문화탐방로(함양)	16
⑰ 수승대(거창)	17
⑱ 황계폭포(합천)	18

여름시즌 비대면 안심관광지 추천

(경상남도 창원시)

추천 관광지명	창원 편백 치유의 숲
지 역	창원시 진해 일원
내 용	<p>경상남도 창원시 진해구 장복산 아래 58ha에 자리 잡은 창원 편백 치유의 숲은 30~40년생의 짙푸른 우수한 편백나무 및 녹차 등 다양한 하층식생이 서식하는 아름다운 곳으로 인체의 면역력 향상과 건강증진을 위하여 치유숲길, 향기, 경관 등 산림의 다양한 요소를 활용하여 산림치유 프로그램을 체험할 수 있도록 조성한 숲이다. 주요 시설로는 치유센터, 건강측정실, 발물치유실(족욕), 명상장, 체조장, 치유숲길 등이 있다. 봄철에는 치유의 숲으로 이어지는 벚꽃 터널 도로가 있어 찾는 이의 감탄을 불러일으킨다.</p> <p>특히, 보행이 불편한 분도 장애물 없이 안전하게 산림욕을 즐길 수 있는 무장애 산책로가 조성되어 있다.</p> <p>코로나 시대 생활속 거리두기가 가능한 곳으로 치유와 힐링의 숲길 산책을 할 수 있는 언택트 여행지로 최적격이다</p>
연계관광지	<p>장복산 조각공원 : 마산과 진해 사이에 있는 장복로의 끝 부분에 자리잡아 진해의 관문 구실을 하는 공원이다. 눈앞이 탁트여 시가는 물론 진해만의 잔잔한 바다가 한눈에 들어온다. 진해여고 입구에서 공원에 이르는 1.5km의 산책도로와 장복산 휴게소에서 구마진 터널까지 1km의 산책로가 있고 공원주변에 대광사, 진흥사 등의 사찰이 산재한다. 울창한 숲과 수만그루의 벚나무가 별세계를 이룬다.</p> <p>장복산 유아숲 체험원 : 창원 편백 치유의 숲 내에 조성된 곳으로 연간 3만명 이상의 아이들이 방문할 정도로 유아들에게 인기가 많은 곳이다. 주말에는 가족 단위 방문이 가능하며 별도의 신청 없이 자유롭게 이용할 수 있다</p>
사진자료	 


(경상남도 진주시)

추천 관광지명	진주성
지 역	진주시 본성동
내 용	<p>○ 관광지 설명</p> <ul style="list-style-type: none"> - 진주를 대표하는 관광지로 남강의 뛰어난 경관과 축석루, 국립진주박물관 등 역사·문화적 가치 있는 관광지 - 한국관광 100선에 8년 연속선정, 19년 경상남도 관광지 방문객 1위 - 2020년 한국관광공사 경남지사-안심관광지 선정 <p>○ 추천사유</p> <ul style="list-style-type: none"> - 방역분야 <ul style="list-style-type: none"> ① 공복문 등 진주성 출입구에서 방역 관리가 활동 잘 이루어짐 ② 실내방역 및 박물관 입장 시 열체크와 명부 작성 - 관광분야 <ul style="list-style-type: none"> ① 접근성이 뛰어나며 야간관광에 우수한 관광자원 ② 오픈 공간이라 이동동선에 불편함이 없음
연계관광지	<ul style="list-style-type: none"> - 남가람공원 : 시원한 대나무 그늘아래 진주성과 남강을 한눈에 - 중앙시장, 청년몰, 망경동 : 음식, 음료, 체험 등 - 망진산봉수대 : 차량으로 정상 접근 가능하며 남강과 진주시내를 한눈에 내려다 볼 수 있음 - 그밖의 인접 관광지 : 진양호, 문산성당 등
사진자료	

(경상남도 통영시)

추천 관광지명	이순신공원
지 역	경상남도 통영시 멘데해안길 205(정량동)
내 용	<p>이순신공원은 한산대첩의 학익진이 펼쳐졌던 현장에 위치하는 공원으로, 이순신 장군 동상(높이 17.3m)과 임진왜란 당시 사용된 천자총통이 바다를 향해 자리 잡고 있다.</p> <p>해안산책로와 넓고 푸른 숲이 잘 조성되어 있는 이 공원은 역사적 의미가 클 뿐만 아니라 탁 트인 만큼 많은 사람들이 감염병 감염의 위험으로부터 안심하고 즐길 수 있기에 공원으로서의 매력도 큰 곳이다.</p> <p>목재로 만든 해안산책로를 따라 해안가로 내려가면 한때는 격전지였으나 지금은 호수같이 잔잔하고 시원한 통영의 앞바다를 온전히 느낄 수 있다.</p> <p>또한 넓고 푸른 숲에는 수국이 상당량 식재되어 있어서 여름에 탐스럽게 피어난 꽃들이 많은 관광객들의 마음을 사로잡으며, 공원 내 메타세쿼이아 가로수 길은 시원한 그늘은 물론 여름의 싱그러움도 선사해준다.</p> <p>여름의 피서지로 시원한 바다를 떠올리는 관광객들과 싱그러운 푸른 숲을 떠올리는 관광객들을 모두 사로잡을 수 있는 안심관광지로 이순신공원을 추천한다.</p>
연계관광지	<p style="text-align: center;">통영RCE세자트라숲</p> <p>이순신공원에서 통영시가 선정한 걷기 좋은 길 18선 중 한 곳인 ‘통영RCE세자트라숲 산책길’을 건너면 통영RCE세자트라숲을 만날 수 있다. 이 산책길은 바닷길을 낀 오솔길로, 전망대와 쉼터 등의 편의시설이 갖춰져 있고, 바다 조망이 빼어난 데다 울창한 수림과 연계하여 힐링 공간으로 적격이다.</p>
사진자료	

(경상남도 사천시)

추천 관광지명	비토섬
지 역	사천시 서포면 비토리 일원
내 용	<p>토끼와 거북이, 용왕이 등장하는 별주부전의 전설이 서려 있는 곳! 꼬불꼬불 리아스식 해안과 눈이 부시도록 푸른바다, 하루에 두 번 물길이 열리면서 드러나는 넓은 갯벌이 살아 숨쉬는 비토섬은 해안도로, 캠핑장 등 어디 하나 빠지는 곳이 없는 사천시의 보물같은 여행지이다. 비토교를 지나 거북길을 따라가면 해안도로를 만날 수 있는데 아기자기한 비토섬 마을과 반짝이는 바다의 조화가 아름답다.</p> <p>해안도로를 따라가다 보면 별학도라는 작은 섬에 위치한 비토해양 낚시공원이 있는데 수중에 인공어초를 투하하여 사시사철 낚시가 가능한 곳이다. 바다 위에서 숙박, 낚시체험이 가능한 해양펜션도 있어 고요한 파도소리를 들으며 나만의 시간을 즐길 수 있는 장소이기도 하다. 비토섬은 연중 캠퍼들이 즐겨 찾는 곳으로도 유명하다. 비토섬에 조성된 캠핑장은 한적한 해안선을 따라 바다뷰, 저녁노을뷰를 어디서든 만날 수 있으며 글램핑장, 카라반, 텐트 캠핑장 등 다양한 방식으로 즐길 수 있다.</p> <p>그리고 하루에 두 번 바닷길이 열려 비토섬 속의 섬 월등도를 만날 수 있는데, 월등도의 핫플은 바다를 아주 가까이에서 만날 수 있는 해안데크길이다. 월등도에서는 별주부전의 전설이 담긴 토끼섬, 거북이섬도 한눈에 조망할 수 있다.</p>
연계관광지	<p>○ 다솔사-봉명산 등산-와인갤러리</p> <ul style="list-style-type: none"> * 다솔사: 곤명면 봉명산 자락에 위치한 1,500년 역사를 간직한 고찰, 대웅전 뒤로 약3만㎡ 규모로 300년의 역사를 가진 야생녹차밭이 있음. * 봉명산: 울창한 편백림숲에서 산림욕을 즐길 수 있고 산정상에서는 한려해상국립공원에 속한 다도해뷰를 감상할 수 있음. * 와인갤러리: 50년 전의 기차터널을 개조해 만들었으며, 사천의 지역 특산물인 참다래로 만든 달콤한 다래와인 시음 및 구입이 가능함.
사진자료	


(경상남도/김해시)

추천 관광지명	분산성
지 역	경상남도 김해시 가야로405번안길 210-162
내 용	<p>○ 왕후의 붉은 노을과, 분성산 생태숲이 있는 분산성</p> <p>- 분산성은 고려시대부터 왜구의 침략을 막기 위해 축성한 뒤 임진왜란 때 파괴되고 후대에 다시 축조되기를 반복하였음. 성곽의 길이는 총 929m, 평균 폭은 약 8m임. 남쪽으로는 김해평야가, 서쪽으로는 김해 시가지가 한눈에 보임. 돌담을 따라 시원한 바람을 맞으며 걷기 좋으며, 탁 트인 전망이 매력적임. 특히 해질 무렵 붉게 물드는 노을이 환상적이어서 일명 '왕후의 노을'로 불림.</p> <p>분산성에서 하산하다 보면 분성산 생태숲과 분성산 생태체험관이 조성되어 있음. 우수한 산림자원을 보전하고 산림 생물의 다양성을 확보하기 위해 지정된 곳으로, 생태연못과 탐방로, 생태체험관, 야생화원, 황톳길(580m)이 조성되어 있어 코로나블루 극복을 위한 휴양지로 안성맞춤이다.</p>
연계관광지	김해가야테마파크, 김해천문대, 분성산 생태숲공원, 분성산 생태체험관
사진자료	 

(경상남도 밀양시)

추천 관광지명	가지산 쇠점골계곡길	
지 역	경남 밀양시	
내 용	<p>쇠점골 지명은 말의 편자를 갈았던 대장간이 있었다고 생긴 이름으로, 가지산(1,240m) 3대 계곡의 하나인 쇠점골계곡 트래킹은 호박소주차장 뒤편의 백연사에서부터 시작된다. 4km에 달하는 쇠점골은 왕복 2시간 30분 정도 걸으면 되는 평탄한 계곡길이다. 호박소를 거쳐 갈림길 삼거리 구름다리를 지나 오천평반석(엄청난 넓이의 너럭바위)을 지나서 석남터널 입구 소공원까지 가면 된다. 길이 평탄(표고차 300미터)하며, 수량도 매우 풍부하고 이용객이 많지 않아서 산행초보자도 트래킹이 용이한 힐링산책길이며, 특히 얼음골결빙지 인근에다 계곡이 깊어서 여름철에도 시원한 편이며, 계곡을 가득 물들이는 늦가을 단풍도 유명하다. 트래킹 반환점인 석남터널 입구 소공원에는 국수, 막걸리, 커피, 특산품 등을 파는 포장마차 가게가 있다. 두루누비에 걷기길로 등록이 되어 있다.</p>	
연계관광지	<p>가지산 시레 호박소, 영남알프스 얼음골케이블카 얼음골 결빙지, 레드 애플팜, 한천 테마파크</p>	
사진자료		
		

(경상남도 거제시)

추천 관광지명	거제시 이수도
지 역	거제시 장목면 시방리 835
내 용	<p>2020 행정안전부가 발표한 <휴가철 찾아가고 싶은 33섬> ‘걷기 좋은 섬’으로 지정된 이수도는 ‘이로운 물의 섬’이라는 뜻을 갖고 있다.</p> <p>이수도 도선 선착장에서 배로 10분 거리에 있는 이수도는 가족, 연인, 친구들과 즐기기에 좋은 청정관광지이다. 해안선을 따라 걷는 돌레길은 이수도를 그야말로 걷기 좋은 섬으로 만드는 데에 큰 역할을 한다. 해돋이 전망대, 파도 전망대, 이물섬 전망대에서 바라보는 이수도 주변의 풍경은 바쁘고 정신없는 도심 속 일상의 스트레스를 단번에 씻겨준다.</p> <p>또한 신선한 해산물을 양껏 먹고 일출과 일몰까지 볼 수 있는 ‘1박 3식’의 이수도 테마여행은 관광객들이 이수도를 사랑하는 이유 중 하나이기도 하다.</p>
연계관광지	<p>이수도 주변에 (이수도 들어오기 전) 시방 선착장 부근에 볼거리가 꽤나 있다. 대표적으로 기나긴 세월동안 일만여 개의 돌을 하나하나 직접 손으로 쌓아서 만든 성처럼 생긴 집. 매미성이다. 2003년 9월 태풍 매미로 인해 큰 피해를 본 다음, 한 개인이 돌로 옹벽을 쌓으면서 지금의 매미성이 되었다. 정교하게 생긴 이 매미성은 마치 영화에서 나오는 성곽처럼 요새 같다.</p> <p>매미성 외에도 흥남해수욕장, 봄 철쭉으로 유명한 대금산, 거제덕포랜드씨라인, 거제맹종죽테마파크, 김영삼전대통령생가, 한화리조트 등이 있다.</p>
사진자료	

(경상남도 양산시)

추천 관광지명	홍룡폭포, 홍룡사
지 역	양산시 상북면 홍룡로 372
내 용	<p>○ 홍룡폭포는 3단으로 떨어지는 물줄기가 특징으로, 여름에 가면 그 장관이 더욱 드러납니다. 무지개 홍(虹), 용 룡(龍)자를 쓰는데, 폭포가 떨어지면서 생기는 물보라로 생기는 무지개에서 선녀가 춤을 추고, 황룡이 승천한다해서 붙여진 이름입니다.</p> <p>○ 폭포 아래에는 홍룡사라는 아담한 사찰이 있습니다. 폭포와 대나무 숲과 어우러진 사찰이라 시원할 뿐만 아니라 무더위와 코로나로 답답한 마음을 달래주며 일상에 힘이 되어 줍니다.</p> <p>○ 홍룡사는 입구에서부터 소원목들이 주렁주렁 달려있습니다. 소원목에다 원하는 꿈이나 바라는 소망들을 쓰며 아기자기한 추억거리를 함께 만들어 보는 것을 추천합니다.</p>
연계관광지	<div style="display: flex; justify-content: space-around;">   </div> <div style="display: flex; justify-content: space-around; margin-top: 10px;"> <p>대석 물안뜰마을(골목 곳곳 다채로운 벽화가 있는 아름다운 농촌마을)</p> <p>도자기공원(도자기/천연염색 체험 갤러리와 한옥카페가 있는 복합공간)</p> </div>
사진자료	<div style="display: grid; grid-template-columns: 1fr 1fr; gap: 10px;">     </div>

(경상남도 의령군)

추천 관광지명	벽계야영장
지 역	의령군 궁류면 벽계로 201
내 용	<p>여름철에도 찬비가 내린다는 한우산 자락에 위치한 벽계야영장은 야외관광지로 카라반, 오토캠핑장, 방갈로, 물놀이시설 등 다양한 휴양·편의시설이 마련되어 있다. 또한 주변에는 벽계소공원과 벽계예술촌 등이 있어 주변 산책로를 거닐면서 맑은 공기와 시원한 그늘 속에서 있는 그대로의 자연을 느낄 수 있다.</p> <p>특히 여름에는 얼음물처럼 찬 벽계계곡에서 아이들이 시원한 물놀이를 즐길 수 있기에, 피서철 자연속에서 힐링 관광지를 찾는 가족 관광객들의 발길이 끊이지 않는 낭만적인 정취를 만끽하기에 더 없이 좋은 곳이다.</p>
연계관광지	찰비계곡, 한우산, 일봉사(봉황대)
사진자료	   

(경상남도 함안군)

추천 관광지명	함안연꽃테마파크
지 역	함안군
내 용	<p>함안연꽃테마파크는 우리나라에서 가장 오래된 제방인 ‘가야리 제방 유적터’에 조성된 10만㎡ 규모의 연꽃을 테마로 한 공원이다.</p> <p>사방이 개방되어 있고 면적이 넓어 밀집도가 낮으며, 방문객 간 충분한 거리두기가 가능하다. 자연환경 중심의 야외 관광지로서 여름철 안심관광지로 제격이다.</p> <p>대표적인 여름 꽃인 연꽃은 ‘순결’과 ‘청순’이라는 꽃말처럼 진흙에서 자라지만 더러움에 물들지 않고 주변을 정화시킨다. 새벽녘부터 진하게 전해져오는 연꽃 향기는 코로나 우울로 지친 이들의 심신을 조금이나마 정화해 줄 수 있을 것이다.</p>
연계관광지	함안말이산고분군, 악양생태공원, 무진정
사진자료	

(경상남도 고성군)

추천 관광지명	상족암군립공원(고성공룡박물관)
지 역	경상남도 고성군 하이면 자란만로 618일원
내 용	<p>○ 관광지 설명</p> <p>- 상족암군립공원 내에 구아나돈의 몸체를 형상화 하여 건립된 국내 최초의 공룡박물관이다. 지하 1층, 지상 3층 규모에 공룡화석 등 총 93점을 전시하고 있으며, 광장에는 세계 최대 높이(24m)의 공룡탑과 전망대 등이 있으며, 상족암군립공원은 천혜의 절경으로 관광객을 유인하고 드라마 촬영지 등으로 활용되는 자연명소다.</p> <p>○ 매력도 및 지속가능성</p> <p>- 한려수도의 중앙부인 상족암군립공원에 위치한 국내 최초의 공룡 박물관으로서 여러 종류의 공룡화석과 실제 공룡발자국 화석을 만날 수 있는 곳으로, 지상3층, 지하1층의 박물관에 공룡골격 진품 외 관련화석이 다수 전시되어 있음. 또한 공룡과 새발자국 화석산지가 조성되어 좋은 학습장소로 인기가 많고, 최근 인생샷 촬영으로 이슈가 된 상족암군립공원의 선녀탕은 보정이 필요 없을 정도로 아름다운 사진 촬영이 가능함.</p>
연계관광지	주변에 소울 비포성지 및 동화어촌 체험마을이 있어 체험활동 연계가 가능하며, 학동마을 옛담장과 최씨고가에서 고즈넉한 여유와 옛 멋스러움을 즐길 수 있음.
사진자료	



(경상남도 창녕군)

추천 관광지명	“ 우 포 늪 ”	
지 역	경상남도 창녕군 유어면 대대리, 세진리 일원	
내 용	<ul style="list-style-type: none"> ○ 창녕 우포늪은 2.505km² 면적의 대한민국 최대 내륙 습지로서 자연, 생태계의 보고입니다. 낙동강으로 유입되는 토평천 하류에 위치하며, 우포, 사지포, 목포, 쪽지벌, 산뽕벌로 습지가 구성되어 있습니다. ○ 우포늪에는 가시연꽃, 큰기러기, 청머리오리 등 1,200여 종의 다양한 생물들이 서식하며 일찍부터 철새도래지로서 그 중요성을 인정받아 1998년 람사르습지로 등록되었으며, 1999년 국가습지보호지역으로 지정되었습니다. ○ 또한 관광편의를 위해 관광안내소 및 관광해설사 배치로 안내 서비스를 진행하고 있으며 생태계의 보고인 우포늪 환경보전을 위한 캠페인 및 환경정화 활동도 주기적으로 추진하고 있습니다. ○ 마지막으로 코로나19와 관련하여서도 주기적으로 관광지 곳곳의 주요지점 청소 및 소독을 실시하며 포스트코로나 시대에 언택트 관광지로서 큰 매력을 가지고 있습니다. 	
연계관광지	<ul style="list-style-type: none"> ○ 우포늪 생태관은 국내 최대의 자연 늪지인 우포늪의 생태 환경을 이해할 수 있도록 우포늪의 사계, 살아있는 우포늪, 생태환경의 이해 등의 각종 전시실로 구성되어 있으며, 생태체험 학습 프로그램에도 참가할 수 있습니다. ○ 우포따오기 복원센터는 멸종되었던 천연기념물 제198호 사랑과 행운을 전하는 따오기를 복원하는 장소로 사람과 자연의 공생이라는 상징적인 사업을 진행하며 복원 사업의 의미와 과정을 홍보하는 관광지입니다. 	
사진자료		

(경상남도 남해군)

추천 관광지명	남해바래길	
지 역	남해군 전역, 10개 읍면 경유	
내 용	<p>2010년부터 2년 연속 문화체육관광부의 문화생태탐방로로 선정된 남해바래길이 개통 10주년을 맞아 2020년 19개 코스 231km로 새롭게 확장, 리모델링되었다.</p> <p>아름다운 보물섬 남해의 환상적인 자연경관을 두 발로 온전히 느낄 수 있는 남해바래길2.0은 시범개통 즉시 전체 완보자를 다수 배출하며 걷기여행 동호인들 사이에서 인기몰이를 이어가고 있다.</p> <p>이탈리아 토스카나를 떠올리게 한다는 4코스 고사리밭길, 스위스 몽트뢰 호숫가를 걷는 라보 와인 트레일과 비슷하지만 훨씬 예쁘다는 평가를 받은 11코스 다랭이지겟길, 섬 속의 섬을 만끽하는 8코스 섬노래길, 독일마을과 편백숲 사이를 걷는 7코스 화전별곡길, 삼국시대 성곽 위에 펼쳐지는 파노라마 오션뷰로 환호성이 자동발사되는 16코스 대국산성길 등등 어느 코스라도 기대 이상의 만족을 선사한다.</p> <p>바다 건너 육지가 보여 호수 같은 따스함이 머무는 보물섬 남해를 가장 느리고, 아름답게 즐기는 남해바래길 19개 코스 231km, 2013년부터 남해바래길탐방안내센터가 운영중이어서 전문적인 걷기여행 안내를 받을 수 있어 더욱 매력적이다. (055-863-8778) www.baraeroad.or.kr</p>	
연계관광지	- 가천다랭이마을, 독일마을, 앵강다숲 국민여가캠핑장 설리스카이워크, 노랑 총렬사, 이순신순국공원 외 다수	
사진자료		
	16코스(대국산성길)	4코스(고사리밭길)
		
	7코스(화전별곡길)	11코스(다랭이지겟길)


(경상남도 하동군)

추천 관광지명	하동편백자연휴양림
지 역	경상남도 하동군 옥종면 위태리 산279-1 일원
내 용	<p>몸과 마음을 쉬면서 치유하는 알프스 하동의 대표 힐링 명소인 옥종 편백 자연 휴양림 산책로는 1코스 상상의 길(2.7km), 2코스 마을소리 길(1.5km) 3코스 힐링길(1.7km등) 등 3개 코스로 전체 길이는 5.9km입니다.</p> <p>하동편백자연휴양림은 하동 출신 재일교포 사업가 고 김용지 씨가 1976년부터 조성한 편백숲으로 20여만 그루가 울창하게 우거져 있습니다.</p> <p>편백숲 길을 걷다보면 심신에 도움이 되는 피톤치드를 많이 내뿜어 마음을 치유하고, 발이 땅에 닿을 때의 촉감에 기분이 힐링되는 것을 느끼실 수 있습니다.</p> <p>○ 시설현황 : 면적 30ha(307,950㎡)</p> <ul style="list-style-type: none"> - 방문자 안내소 1개소(262.66㎡,건축면적 222.12㎡) - 주차장 1개소(44면) - 숲속의집(49.56㎡) 10동, 글램핑장 5개소 - 숲길 상상의 길 2.7km, 마을소리길 1.5km, 힐링길 1.7km - 야외쉼터 트리쉼터 20개소
연계관광지	<p>○ 해뜰목장</p> <ul style="list-style-type: none"> - 드넓은 잔디밭을 배경으로 병풍처럼 놓은 지리산 자락을 바라보며 지리산의 깨끗한 공기와 자연경관을 감상할 수 있음, 또한 젓소, 양, 말 등 다양한 동물들을 통해 낙농 교육과 체험을 할 수 있어 여유롭고 편안한 농촌의 일상을 누릴 수 있음 <p>○ 북천역 레일바이크</p> <ul style="list-style-type: none"> - 코스가 완만하여 남녀노소 모두 바이크를 즐길 수 있고, 특히 5월 양귀비, 10월 코스모스가 만개하는 시기에는 꽃들의 향연을 바이크를 타면서 감상할 수 있음
사진자료	 

(경상남도 산청군)

추천 관광지명	대원사 계곡길
지 역	산청군(삼장면 유평리)
내 용	<p>지리산 자락 아래 자리한 대원사 계곡길은 자연의 아름다움을 그대로 느낄 수 있는 곳이다. 바닥까지 들여다보이는 맑고 깨끗한 계곡물이 세차게 흘러가는 모습에 절로 가슴이 후련해진다. 걸음 걸음마다 오랜 세월을 담고 자라난 나무들이 그늘을 드리워 어느새 더위가 사라진다. 물소리와 새소리가 귀를 간지럽히고, 눈 닿는 곳 가득 초록의 향연이 펼쳐져있다. 그저 길을 따라 걸기만 해도 지친 몸과 마음이 부드럽게 치유되는 경험을 할 수 있다.</p> <p>대원사 계곡길은 생태탐방로로 조성되어 있어 목재 데크와 자연 흙길이 어우러져 있다. 등산 경험이 없어도 가볍게 걷기 좋은 길이다. 주차장에서 대원사를 거쳐 유평마을까지 왕복 7km 정도 거리다. 넉넉잡아 3시간 정도면 충분히 걸을 수 있다.</p> <p>남명 조식 선생을 비롯해 수많은 선비들이 지리산에 오르는 유람 길이기도 했다는 대원사 계곡은 이번 여름 무더위에서도 편안한 휴식처가 되어 줄 것이다.</p>
연계관광지	<p>대원사 계곡길을 내려와 차로 20분 정도 이동하면 조선 중기 유학자인 남명 조식 선생의 흔적들을 만날 수 있다. 생전에 제자들을 가르치고 학문을 연구하던 산천재와 남명 선생의 제자들이 강물을 바라보며 마음을 씻던 세심정 등이 있다.</p> <p>옛 한옥과 돌담의 아름다움을 보는 것도 즐겁지만, 그 안에 담긴 선비의 정신은 조용한 감동을 전한다. 자연과 함께하며 자신을 다스리고 정진하던 선비들의 모습이 눈에 선한 남명조식유적지에 걸음해 보는 것도 좋을 것이다.</p>
사진자료	

(경상남도 함양군)

추천 관광지명	선비문화탐방로	
지 역	함양군(농월정 ~ 화림동 거연정일원)	
내 용	<div> <input type="checkbox"/> 선비문화탐방로는 남덕유산에 흘러 내려오는 화림계곡을 따라 옛 선비들이 풍류를 즐기던 정자들이 기암괴석과 어우러져 아름다운 풍경 선사 </div> <div> <input type="checkbox"/> 농월정-동호정-군자정-거연정을 이은 6km ‘선비문화탐방로’는 옛 선조들의 과거 길 경험을 선물하고 옛 정취를 즐길 수 있음. </div> <div> <input type="checkbox"/> 이 길은 관광객이 붐비지 않고 밀집도가 적어 코로나에서 잠시나마 해방되어 한적하게 걸을 수 있는 비대면 안심관광지로 각광을 받고 있음. </div>	
연계관광지	<div> <input type="checkbox"/> 농월정 : 1637년 지족당 박명부가 안분지족을 바라는 마음으로 지은 정자로 2003년 화재로 불탔지만 2015년 복원 함. </div> <div> <input type="checkbox"/> 동호정 : 남강천 담소 중의 하나인 옥녀담에 있으며 화림동의 정자 중 가장 크고 화려하며 하늘로 날아 오를 듯한 자태를 뽐냄. </div> <div> <input type="checkbox"/> 군자정 : 일두 정여창 선생을 기리기 위해 건립한 정자로 암반위에 기둥을 깎아 세워 전통 건축방식의 기술을 엿볼 수 있음. </div> <div> <input type="checkbox"/> 거연정 : 고려말 전시서가 남강이 흐르는 봉전 마을 앞 정자를 기암절벽 암반 위에 세움. </div>	
사진자료		

(경상남도 거창군)

추천 관광지명	거창 수승대
지 역	거창군 위천면 은하리길 2
내 용	<p>서부경남은 물론이거니와 대구, 김천, 전라도 등지의 지역에서 여름철 물놀이 하기 좋은 장소로 정평이 나있기 때문에 조금만 더 효과적으로 홍보를 하면 파급효과가 클 것으로 예상된다.</p> <p>수승대 내의 볼거리에 대해서 말해보자면 수승대의 명물 거북바위는 계곡의 맑은 물 가운데에 앉아 있는 모습이 거북처럼 보인다고 해서 붙여진 이름으로, 보이는 방향에 따라 그 모습이 각기 다른 모습이며, 시인묵객 풍류가들의 글들이 바위 가득 남겨져 있으며, 바위의 곳곳에는 오랜 세월을 함께한 소나무들이 자라고 있다.</p> <p>수승대는 거창의 대표적인 관광지로 요수정, 관수루, 구연서원, 황산정통고가마을, 벽화마을 등의 주변 경관과 볼거리가 많아 사계절 관광객이 끊이지 않는 곳이다.</p>
연계관광지	<p>요수정, 관수루, 구연서원, 황산정통고가마을, 벽화마을 등의 주변 경관과 볼거리가 많으며 경상남도 비대면 안심 관광지 16선으로 선정된 서출동류 물길 트레킹길도 근방에 자리하고 있다.</p>
사진자료	 

(경상남도 합천군)

추천 관광지명	황계폭포
지 역	합천군 용주면 황계리 산 156
내 용	<p>주위의 아름다운 경치와 잘 어울리는 황계폭포는 폭포 진입만 하여도 시원한 느낌이 들어 여름철 관광지로 제격이다.</p> <p>특히 푸른 숲 사이 20여미터 높이 절벽위에서 곳곳하게 쏟아지는 폭포는 그 폭음이 뇌명과 같고 폭포가 마를때가 없어 한여름 눈과 귀까지 시원하게 한다.</p> <p>밤이되면 은하수의 지역답게 황계폭포에도 은하수 별이 내린다. 시원한 폭포 아래서 밤하늘 은하수를 바라보는 것이야말로 한여름 밤의 아름다운 꿈이 아닐수가 없다.</p> <p>또한 야외관광지라는 특징으로 사회적 거리두기 및 방역 수칙 준수가 용이하고 데크길도 형성되어 있어 비대면 산책관광지로 주목할 수 있는 곳이다.</p>
연계관광지	
사진자료	
	