



# 6월 호국보훈의 달 경남 가볼 만한 곳



문화관광체육국  
(관광진흥과)

## 목 차

구 분	목 록	소재지	page
	① 진주성	진주	1
	② 고성당향포관광지	고성	2
	③ 충렬사	남해	6
	④ 관음포 이충무공 유적지/이순신 영상관	남해	8
	⑤ 양산 춘추공원	양산	10
	⑥ 거제 포로수용소 유적공원	거제	12
	⑦ 옥포대첩 기념공원	거제	14
	⑧ 칠천량 해전공원	거제	16
	⑨ 사천시 선진리성, 조명군총	사천	18
	⑩ 이순신 백의종군 탐방로	하동	21
	⑪ 진해 해양공원	창원	28
	⑫ 분산성	김해	32
	⑬ 한산도 제승당	통영	34
	⑭ 삼도수군 통제영지	통영	36
	⑮ 충렬사	통영	37
	⑯ 착량묘	통영	39
	⑰ 통영상륙작전기념관	통영	40
	⑱ 유림독립기념관	산청	41
	⑲ 이순신 백의종군 탐방로	산청	42
	⑳ 산청호국원	산청	43
	㉑ 남명조식유적	산청	44
	㉒ 의령읍 의병역사유적지	의령	45
	㉓ 함안 남강서원	함안	48
	㉔ 영산호국공원	창녕	49
	㉕ 황암사	함양	50
	㉖ 합천영상테마파크	합천	53
	㉗ 대장경테마파크	합천	55
	㉘ 면우 곡종석 선생 흔적을 찾아서	거창	57

# 진 주 성

■ 소 재 지 : 진주시 남강로 626(본성동)

■ 소개자료

- 남강변 절벽위에 세워진 진주의 역사와 문화를 대표하는 사적지이자 관광지이다.
- 진주목사 김시민장군이 1592년 임진왜란 때 3,800여명의 적은 군사로 2만여 명의 왜군을 물리친 임진왜란 3대첩지의 하나이고 다양한 유물과 유적이 산재해 있다.
- 진주성에는 미국CNN에서 한국 방문 시 꼭 가봐야 할 곳 50선에 선정된 축석루를 비롯해 국립진주박물관, 영남포정사문루, 임진대첩계순의단, 의기사, 창렬사, 호국사, 북장대, 서장대 등의 역사적 유물과 유적을 감상할 수 있는 우리나라 역사의 산 현장이다.
- 아름다운 자연경관과 어우러져 해마다 많은 관광객이 즐겨 찾는 곳이다.



진주성의 여름



진주성 전경

■ 주변관광지

- 진양호, 선학산전망대와 봉황교

■ 추천 맛집

- 제일식당 (☎055-741-5591) : 진주비빔밥
- 아리랑한정식(☎055-748-4556) : 진주한정식
- 하연옥(☎055-741-0525) : 진주냉면

■ 교통정보

- 시외버스터미널 : 도보로 10분
- 고속버스터미널 : 시내버스(350, 351, 352, 250번)로 15분
- 진주역 : 승용차로 15분
- 대전 ~ 통영간 고속도로 서진주 IC에서 승용차로 10분 거리

■ 문의처 : ☎ 749-2055, 홈페이지 주소 : [www.jinju.go.kr](http://www.jinju.go.kr)

# 고성 당항포관광지

■ 소 재 지 : 경상남도 고성군 회화면 당항만로 1116

■ 소개자료

## ○ 송충사

- 본당 및 내외삼문으로 조성된 충무공 기념사당으로 이충무공의 영정 및 위패, 당항포 1·2차 해전기병풍등 10여점의 봉안품이 있으며, 주변조경과 사당에서 바라보는 당항만 전경은 한 폭의 풍경화 같다.



## ○ 당항포해전관

- 면적 178.16m<sup>2</sup>의 당항포해전관은 당항포해전의 전략과 기술, 해전장면, 기생 월이의 설화 등을 영상물을 통하여 소개해주고 있다. 고성지방에는 기생 월이에 관한 설화가 전해온다. 군인도, 남성도 아니었지만 당항포해전의 승리에 누구보다도 큰 역할을 한 월이의 지혜를 엿볼 수 있다. 전쟁을 일으키기 전 일본은 밀정을 보내 조선의 지형을 정탐하고, 그를 바탕으로 지도를 만들어 침략을 준비하였다. 고성에 숨어든 밀정은 어느날 무기정(舞妓亭)이라는 술집에 묵게 되는데, 그곳에서 기생'월이'의 대접을 받는다. 의심스러워 보이는 남자가 술에 취해 쓰러지고, 그의 가슴에서 우연히 비단보를 발견한 월이는 깜짝 놀라고 만다. 비단보 안에는 장차 조선을 침략할 전술과 해로의 공략도, 그리고 육로의 도주로가 상세히 그려진 지도가 숨겨져 있었던 것이다. 남자가 일본의 밀정임을 알아챈 월이는 가슴을 찢어 내리며 잠시 생각에 잠긴다. 이내 붓을 꺼내든 월이는 조심스럽게 지도를 조작하여 당항만이 바다로 이어진 것처럼 만든 다음, 다시 밀정의 품에 넣었다. 몇 해 뒤, 조선을 침략한 일본군은 월이가 조작한 지도를 든 채 당항포에서 조선 수군과 전투를 벌인다. 이순신의 전략과 거북선의 위력에 밀린 일본군은 바다로 빠져 나가려



했으나 지도에 표시된 해로를 찾을 수가 없었다. 퇴로가 막힌 일본군은 결국 이순신 함대에 의해 전멸되고 만다.



#### ○ 거북선체험관

- 세계에서 가장 오래된 철갑선으로 기록되고 있는 거북선의 과학성과 창조정신을 표현한 길이 22m폭 7.2m의 거북선 실물모형으로 거북선의 역사적 기록, 구조, 조정원리 및 함포에 대해 소개하고 직접 조작할 수 있게 하는 체험공간입니다.



#### ○ 충무공 디오라마관

- 소년시절부터 남달랐던 면모를 발견할 수 있는 충무공 이순신장군의 일대기중 주요일화들을 통해 장군의 충성과 애민, 유비무환의 정신을 배울 수 있다.



## ■ 주변 가볼만한 곳

- 송학동고분군 및 고성박물관 : 고성박물관은 1999년과 2002년 이루어진 사적 119호 송학동고분군 발굴 조사의 성과로 사적 보존정책의 일환으로 박물관 건립이 계획되어 2015년 5월17일에 개관 되었으며, 선사시대부터 삼국시대까지의 역사를 소가야 유물을 통해 보여주고 있다.
- 고성 탈박물관 : 고성탈박물관은 전시관, 야외장승마당, 체험실 등을 갖추고 있으며, 고성오광대를 비롯한 경남지역 탈놀이에 사용하였던 탈을 중심으로 신앙탈 및 창작탈 등 국내 탈들과 중국,일본,동남아시아 등 해외 여러나라의 탈들을 전시하고 있다
- 갈모봉 산림욕장 : 고성읍 이당리 산183번지 일원 70여ha의 임야에 편백, 삼나무 등이 심어져 있다. 산림욕장은 산책로, 체력단련시설, 주차장 등으로 구성되어 산림욕장으로서의 기반이 다져져 있으며, 수령 30~50년생의 편백이 울창한 산림을 이루고 있는 가운데 1.6km의 산책로를 비롯, 산림욕대, 야외탁자, 쉼터 등의 시설이 갖추어져 있어 이용객들이 편안한 휴식을 즐길수 있도록 만들어져 있다.특히, 갈모봉 산림욕장은 건강에 유익한 ‘피톤치드’향이 편백림에서 대량으로 뿜어져 나와 이용객들로부터 많은 인기를 누리며, 또한 주변 경관도 아름다워 가족단위 쉼터로 안성맞춤이다. 숲속의 교실, 팔각정, 산림욕대, 야외탁자, 쉼터 등의 휴식공간과 체력단련시설이 갖추어져 있는 이곳은 누구나 무료로 이용할 수 있으며, 건강증진은 물론 전지훈련과 관광객들이 즐겨 찾는 명소이다

## ■ 주변 추천 맛집

업소명	소재지	전화번호	대표음식
골통감자탕	회화면 남해안대로 3666	055-673-6822	감자탕
강바다횃집	회화면 당항길 34-43	055-673-7664	모듬회, 매운탕
육지횃집	회화면 당항길 154-11	055-673-5880	자연산모듬회, 매운탕
오리랑	회화면 영회로 2209-39	055-673-5299	오리고기
허브 드라마 인	회화면 회진로 201	055-673-8580	한정식
형제한우식육식당	회화면 회진로 505	055-673-0900	한우숯불고기

## ■ 교통정보

### ○ 승용차

- 서울/대전 방면 : 대전~통영간 고속도로(고성IC진출) → 창원/배둔방면 우회전 진입(국도 14호) 7Km → 회화면 배둔터미널 삼거리 우회전(지1002호) 3Km → 당항포관광지

- 부산·김해 방면 : 남해고속도로 장유IC(창원방면) → 창원부산간도로 → 마창대교 → 현동IC(통영방면) → 배둔주유소 사거리 좌회전(국도14호)3km → 당항포관광지
- 통영/거제 방면 : 국도14호 → 통영IC/동통영IC 14km → 고성IC(하차:배둔방면) → 국도14호(창원방면)7km → 회화면 배둔터미널 삼거리 우회전(지1002호) 3.0km → 당항포관광지

○ 대중교통 : 고성터미널→배둔터미널→당항포관광지

■ 문의처 : 055)670-4501, <http://dhp.goseong.go.kr/>

# 충렬사

■ 소 재 지 : 경남 남해군 설천면 노량리 350

■ 소개자료

○ 왕지마을에서 시작된 벚꽃터널을 지나 노량마을로 내려오면 충무공 이순신이 관음포에서 전사한 후 시신을 잠시 모셨던 충렬사와 바로 앞 바다에 떠 있는 실물 크기의 거북선이 있다. 남해충렬사의 가장 큰 특징은 이순신 장군이 3개월간 묻혔던 자리에 아직도 가묘가 남아 있다는 점이다.

1598년 11월 19일 돌아가신 충무공의 유해는 충렬사 자리에 안치되어 있다가 1599년 2월 11일 전라땅 고금도를 거쳐 외가동네인 아산 현충사 자리에 운구되어 안장되었다. 충렬사의 역사는 장군이 돌아가신지 34년이 지난 1633년에 한칸의 초사를 건립하여 제사를 봉행하면서 시작된다.

남해충렬사는 규모가 통영충렬사 등에 비하면 매우 작지만 1973년 6월 11일, 사적 233호로 지정되어 보호받고 있으며, 우암 송시열이 짓고 송준길이 쓴 이충무공묘비와 사우 그리고 충무공비와 충민공비, 내삼문, 외삼문을 모두 갖추고 있으며 청해루와 장군의 가묘가 잘 정리되어 있다.



■ 주변 가볼만한 곳

○ 남해대교, 이순신 영상관, 노량-왕지 벚꽃길, 양모리학교, 해안자전거 1코스

■ 주변 추천 맛집

○ 남해각 기사식당, 곰방우횃집, 용궁횃집



■ 교통정보

○ 승용차

- <서울-대전-진주방면> 경부고속도로→대전-통영간 고속도로→남해고속도로→진교IC→남해대교→노량
- <서울-천안-전주-광양방면> 경부고속도로→천안논산고속도로→순천완주고속도로→남해고속도로→하동IC→남해대교→노량
- <대구방면> 구마고속도로→남해고속도로→진교IC→남해대교
- <광주방면> 호남고속도로→남해고속도로→하동IC→남해대교
- <부산방면> 남해고속도로→진교IC→남해대교

○ 대중교통

남해발	주요 경유지	종점발	종점발 경유지
05:50	남양,노량,감암	06:20	노량,덕신,대사,읍
06:45	남양,왕지,노량,감암	07:20	왕지,남양,관당,읍
06:55	대사,덕신,노량,감암	07:25	노량,덕신,대사,읍
08:40	정태,남양,노량	09:20	남양,관당,읍
11:00	남양,왕지,노량,감암	11:40	노량,왕지,남양,읍
13:30	정태,남양,노량	14:10	남양,관당,읍
15:00	남양,왕지,노량,감암	15:40	노량,왕지,남양,읍
16:30	정태,남양,노량	17:10	남양,관당,읍
18:00	남양,왕지,노량,감암	18:40	노량,왕지,남양,읍
20:00	정태,남양,노량	20:30	남양,관당,읍

■ 문의처 : 055-862-2891,

■ 홈페이지 : <http://tour.namhae.go.kr/00002830/00002831/00002839.web>

## 관음포 이충무공 유적지/이순신 영상관

■ 소 재 지 : 경남 남해군 설천면 남해대로 3829

■ 소개자료

○ 남해대교에서 섬의 한가운데를 향해 4Km 들어오면 사적 사적 제232호 남해 관음포 이충무공유적이 자리 잡고 있다. 일명 이락사라고도 불리는 이곳은 노량해전을 승리로 이끌고 전사한 이순신 장군의 유해가 맨처음 육지에 오른 곳이다.

이락사 앞 뜰에는 충무공 순국 400주년을 기념하기 위한 유언비가 역사를 증명하듯 하늘을 향해 힘차게 솟아 있다. 이락사가 순국성지로서의 모습을 갖추기 시작한 것은 장군이 전사한지 234년이 지난 1832년이였다.

이순신 장군의 8대손으로 통제사가 된 이항권이 이곳에 나라를 지켰던 장군을 기리는 유허비와 비각을 세웠다고 한다. 이곳에는 전국 어디에서도 보기 힘든 사철푸른 육송이 404년 전의 그 날을 되살려내고 있다.

뿔개는 10개에서 적개는 4개의 가지가 땅에서 바로 가지를 벌린 채 4,50미터의 오솔길을 이루고 있는 것이다. 조국을 향한 애타는 마음이 소나무에도 투영된 것일까? '이락사' 현판이 걸린 문을 들어서면 바로 '대성운해'라는 박정희 전대통령의 친필 현판이 걸린 비각이 있다.

'大星隕海'라. "큰 별이 바다에 잠겼다" 뜻이다. 비각에서 첨망대까지 연결된 솔밭길은 500m에 이른다. 길의 좌우에는 솔가지 사이로 보이는 바다가 정취를 더 한다. 첨망대에서 바라보면 노량해전의 전장이 한눈에 보인다.



■ 주변 가볼만한 곳

○ 남해대교, 충렬사, 거북선, 양모리학교

■ 주변 추천 맛집

- 관음포가든, 녹산가든, 남태평양횃집, 동백식당

■ 교통정보

○ 승용차

- <서울-대전-진주방면> 경부고속도로→대전-통영간 고속도로→남해고속도로→진교IC→남해대교→이락사
- <서울-천안-전주-광양방면> 경부고속도로→천안논산고속도로→순천완주고속도로→남해고속도로→하동IC→남해대교→이락사
- <대구방면> 구마고속도로→남해고속도로→진교IC→남해대교→이락사
- <광주방면> 호남고속도로→남해고속도로→하동IC→남해대교→이락사
- <부산방면> 남해고속도로→진교IC→남해대교→이락사

○ 대중교통

남해발	주요 경유지	종점발	종점발 경유지
05:50	남양,노량,감암	06:20	노량,덕신,대사,읍
06:55	대사,덕신,노량,감암	07:25	노량,덕신,대사,읍

■ 문의처 : 055-863-4025/1588-3415

■ 홈페이지 : <http://tour.namhae.go.kr/00002830/00002831/00002842.web>

# 양산 춘추공원

■ 소 재 지 : 경남 양산시 교동 157-11번지 일원

■ 소개자료

## ○ 충렬사

- 충렬사는 춘추공원내에 건축 연면적 196.65㎡, 대지면적 5,573㎡의 규모로 사당, 재실등이 구성되어 있으며 호국선열의 고귀한 뜻을 되새기고 후손들의 애국애족과 애향심을 일깨우기 위한 산교육장으로 활용하기 위해 2012년 6월 건립하여 삼조의열39위 임란공신28위, 독립유공자 윤현진 선생외 38위의 위패가 모셔져 있다.

## ○ 충훈탑

- 충훈탑은 춘추공원내에 현충탑 23.5m, 추모관92.16㎡, 추모광장 1,359㎡, 용사상등이 구성되어 있으며, 아동문학가 이원수 노래비와 충신열사비가 모셔져 있는 삼조의열단 그리고 6.25 전몰장병 위패가 봉안되어 있다. 주변에는 숲이 우거지고 다양한 편의 시설이 갖춰져 있어 시민휴식처로서 많은 시민들이 이용하고 있다.



충렬사



현충탑

■ 주변 가볼만한 곳

## ○ 양산타워

- 양산의 랜드마크인 양산타워는 높이 160m로 서울 남산타워 236.7m와 대구 우방타워 202m에 이어 국내 세 번째로 높다. 특히 혐오시설로 알려진 쓰레기 소각시설의 굴뚝을 전망 타워 형태로 지난 2008년 2월에 건립했으며, 전망대 5층에는 베이커리와 커피를 즐기면서 무상으로 책을 볼 수 있는 북 카페가 관광객과 시민들로부터 인기를 끌고 있다.

- 6층 전망대는 양산의 과거와 미래상을 사진과 인터랙티브 시스템으로 보고 즐길 수 있으며 사진을 찍을 수 있는 포토존과 전망대에서 뿜어져 나오는 불빛으로 양산시의 야경을 한껏 뽐내고 있는 양산타워에 올라서면 시가지는 물론 남으로 부산시 낙동강 하구둑과 북으로는 울산시 울주군까지 조망할 수 있다.



## ○ 법기수원지

‘법기수원지’는 일제강점기인 1932년 축조됐으며 상수원 보호구역으로 일반인의 접근을 허락하지 않았지만, 지난 2011년 7월 15일 일부 구간이 개방되면서 사람들에게 힐링의 장을 열어 주고 있다.

- 약 80여년 만에 사람들의 발길을 허락한 이곳에는 울울창창 자연이 살아 숨 쉬는 곳이다. 30m가 넘는 편백나무 1만여 그루와 히말라야시다가 울창한 숲을 이루고 있고 하늘을 향해 뻗어 있는 계단을 한 계단 한 계단 올라가노라면 어느새 독특한 모양의 반송과 고요하게 빛나는 저수지가 우리를 반긴다.

## ■ 주변 관광지

- 통도사, 양산타워, 내원사, 오봉산 임경대

## ■ 주변 추천 맛집

- 산삼마루한 : 산삼요리, 양산시 하북면 신평남부길 102, 055)381-4346
- 호포 포구나무집 : 참계매운탕, 동면 호포로 67, 055)363-9194
- 경기식당 : 산채비빔밥, 하북면 신평강변로 86, 055)382-7772
- 죽림산방 : 전통약선, 양산시 상북면 대석2길 13, 055)374-3392
- 수림가든 : 음계백숙, 손두부, 양산시 원동면 배내로 561, 055)387-1016

## ■ 교통정보

○ 승용차 : 경부고속도로 → 양산 IC, 남해고속도로 → 양산 IC

○ 대중교통

[기차] 서울역-물금역, ITX-새마을호 및 무궁화호 하루 9회(06:10~17:40) 운행, 약 4시간 30분~5시간 20분 소요.

\* 문의 : 레츠코레일 1544-7788, [www.letskorail.com](http://www.letskorail.com)

[버스] 서울-양산, 서울남부터미널에서 하루 4회(08:30~18:00) 운행, 약 4시간 10분 소요.

동서울종합터미널에서 하루 6~8회(07:50~23:30) 운행, 약 4시간 소요.

\* 문의 : 서울남부터미널 1688-0540 전국시외버스통합예약안내서비스  
[www.busterminal.or.kr](http://www.busterminal.or.kr) 동서울종합터미널 1688-5979, [www.ti21.co.kr](http://www.ti21.co.kr)

## ■ 숙박

- 통도환타지아콘도 : 하북면 통도7길, 055)379-7000, <http://condo.fantasia.co.kr>
- 에덴밸리콘도 : 양산시 원동면 어실로1206, 055)379-8000, <http://www.edenvalley.co.kr>
- 통도사연수원 : 하북면 양산대로 2474, 055)382-7117 <http://tongdosaei.co.kr>
- 쇼모텔 : 동면 금오14길, 055)382-6699, <http://blog.naver.com/ysshownmotel>

## ■ 문의처

○ 문의전화 : 055-392-3232

○ 홈페이지 : 양산시 문화관광 <http://tour.yangsan.go.kr>

# 거제도 포로수용소 유적공원

■ 소 재 지 : 경남 거제시 계룡로 61

■ 소개자료

○ 거제포로수용소는 1950년 6월 25일 한국전쟁에 의한 포로들을 수용하기 위하여 1951년 2월부터 고현, 수월지구를 중심으로 설치되었습니다.

1951년 6월 말까지 인민군 포로 15만, 중국군 포로 2만명 등 최대 17만3천명의 포로를 수용하였으며, 그 중에는 300여명의 여자 포로도 있었습니다.

그러나 반공포로와 친공포로간에 유혈살상이 자주 발생하였고, 1952년 5월7일에는 수용소 사령관 돛드준장이 포로들에게 납치되는 등 냉전시대 이념 갈등의 축소현장과 같은 모습이었습니다.

잔존건물 일부만 곳곳에 남아 있는 이 곳은 당시 포로들의 생활상, 막사, 사진, 의복 등 생생한 자료와 기록물들을 바탕으로 거제도 포로수용소 유적공원으로 다시 태어나 전쟁 역사의 산 교육장 및 세계적인 관광명소로 조성하게 되었습니다.

■ 주변 가볼만한 곳

○ 바람의 언덕과 신선대: 남부면 갈곶리 도장포마을, 그 마을의 북쪽에 자리잡은 언덕이 바람의 언덕이다. 이 곳의 원래 지명은 '띠발늘'로 불렸으나, 2002년경부터 '바람의 언덕'으로 명명되어 알려졌으며, TV드라마와 영화 등의 촬영과 더불어 거제도의 주요 관광지로 각광받고 있다.

인근에 있는 신선대는 신선이 내려와서 풍류를 즐겼다 할 만큼 자연 경관이 빼어난 곳으로 그 주변의 해안경관과 더불어 기암괴석에 부딪히는 하얀 파도가 멋진 곳이다.

○ 외도보타니아: 지중해의 어느 한 해변을 옮겨 놓은 듯한 이국적인 모습의 건물과 조경으로 가꾸어져 있는 외도보타니아는 희귀 아열대 식물을 비롯하여 740여종이 넘는 식물들이 자라고 있다. 한국관광공사 뿐만 아니라 네티즌에 의해 한국 최고의 관광지로 선정되기도 하였으며, KBS 드라마 '겨울연가'의 마지막 촬영지로 알려지면서 국내 관광객은 물론 일본 등 외국인 관광객들도 많이 찾는 곳이다.

■ 주변 추천 맛집

업소명	주메뉴	주소	전화번호	비고
백만석	멍게비빔밥	거제시 계룡로 47	638-3300	
웅아횃집	회, 회덮밥	거제시 계룡로 66	632-7659	
용궁해물탕	해물탕	거제시 계룡로 10	638-5949	

■ 교통정보

○ 승용차

- 거가대교→ 고현→ 시청 옆(30분)
- 거제대교→ 사곡→ 고현→ 시청 옆(20분)

○ 대중교통

- (시내버스)고현시내버스터미널→ 포로수용소 유적공원(10분)

■ 문의처 : 연락처(055-639-0625), 홈페이지([www.pow.or.kr](http://www.pow.or.kr))

# 옥포대첩기념공원

■ 소 재 지 : 경남 거제시 팔랑포2길 87

■ 소개자료

- 옥포동 산1번지 일대 11만 제곱미터 부지에 임진왜란 발발 이후 충무공 이순신 장군이 첫 승전한 곳으로 우리 수군에 자신감을 안겨주어 계속적인 승리를 가능케 하고 해전의 승리를 통해 임진왜란의 종결을 가져오게 한 우리나라 역사상 뜻깊은 의미를 부여한 값진 전승지로 어느 전승지보다 호국의 뜻이 깃든 곳입니다.

유서깊은 이충무공의 첫 승첩지를 영원히 기념하고 우국충정과 멸사봉공의 충무공 정신을 전승시켜 살아있는 국민교육의 장이며 주요 시설은 기념탑, 전시관, 참배단, 옥포루, 효충사 등이 있습니다.

■ 주변 가볼만한 곳

- 김영삼대통령 기록전시관: 김영삼대통령 기록전시관은 만25세로 헌정사상 최연소 국회의원으로 정치를 시작하여 40여년의 세월을 군사독재에 맞서 민주화투쟁을 전개하고, 1993년 문민정부를 출범시킨 김영삼대통령의 생애와 기록을 소개하고, 국회의원과 대통령 재임 시절의 각종 기록물과 모형, 영상물 등을 통하여 정치 역사의 산 교육의 장으로 활용하고 있다.

- 조선해양문화관: 일운면 지세포리에 위치하는 조선해양문화관은 어촌민속전시관과 조선해양전시관으로 이루어져 있다. 어촌민속전시관은 체험의 바다, 부흥의 바다, 생활의 바다, 전통의 바다, 수족관 등이 갖춰져 있다. 거제의 아름다운 바다를 직접 체험할 수 있는 문화공간으로서 전시 수족관의 다양한 어종은 물론 전시관 내부에 설치된 시뮬레이터를 통해 환상의 세계를 체험할 수 있다.

조선해양전시관은 국내 최대규모의 조선산업단지를 자랑하는 거제가 1970년대 이후 한국 중공업 발전의 견인차 역할을 한 조선산업의 역사성을 정리하여 이를 관광 자원화한데 의의가 있다.



■ 주변 추천 맛집

업소명	주메뉴	주소	전화번호	비고
동원갈비찜밀면	갈비찜	거제시 옥포중앙로 50	687-5717	
힘찬장어구이	장어구이	거제시 옥포로20길 34	687-1392	
한수위횃집	회	거제시 옥포로2길 43	687-6999	

■ 교통정보

○ 승용차

- 거가대교→ 외포→ 덕포→ 옥포대첩기념공원(20분)
- 거제대교→ 사곡→ 고현→ 옥포→ 옥포대첩기념공원(45분)

○ 대중교통

- ( 시내버스 ) 고현 시내버스터미널→ 외포방면(30분)

■ 문의처 : 연락처(055-639-8129)

## 칠천량해전공원

■ 소 재 지 : 경남 거제시 하청면 칠천로 265-39

■ 소개자료

○ 칠천량해전공원은 정유재란(1597, 선조30) 7월15일 조선수군이 칠천량에서 왜수군과 벌인 해전 가운데 유일하게 패배한 해전이나, 뼈저린 패배의 역사에 대하여 전쟁의 원인과 참상, 영향을 있는 그대로 보여줌으로써 역사에 대한 통찰과 반성을 통해 다시는 같은 일이 반복되도록 하지 않겠다는 다짐을 가슴 속에 새기도록 하는 교육의 장입니다.

■ 주변 가볼만한 곳

○ 거제맹종죽테마파크: 바닷바람을 맞으며 깨끗한 자연환경에서 자라는 대나무를 테마로 한 죽림테라피 공간으로 자연과 더불어 온 가족이 함께 즐길 수 있는 숲속 체험프로그램을 운영하고 있다.

○ 바람의 언덕과 신선대: 남부면 갈곶리 도장포마을, 그 마을의 북쪽에 자리잡은 언덕이 바람의 언덕이다. 이 곳의 원래 지명은 '띠발늘'로 불렸으나, 2002년경부터 '바람의 언덕'으로 명명되어 알려졌으며, TV드라마와 영화 등의 촬영과 더불어 거제도의 주요 관광지로 각광받고 있다.

인근에 있는 신선대는 신선이 내려와서 풍류를 즐겼다 할 만큼 자연 경관이 빼어난 곳으로 그 주변의 해안경관과 더불어 기암괴석에 부딪히는 하얀 파도가 멋진 곳이다.

○ 외도보타니아: 지중해의 어느 한 해변을 옮겨 놓은 듯한 이국적인 모습의 건물과 조경으로 가꾸어져 있는 외도보타니아는 희귀 아열대 식물을 비롯하여 740여종이 넘는 식물들이 자라고 있다. 한국관광공사 뿐만 아니라 네티즌에 의해 한국 최고의 관광지로 선정되기도 하였으며, KBS 드라마 '겨울연가'의 마지막 촬영지로 알려지면서 국내 관광객은 물론 일본 등 외국인 관광객들도 많이 찾는 곳이다.

■ 주변 추천 맛집

업소명	주메뉴	주소	전화번호	비고
오죽헌	오리	거제시 하청면 거제북로 647-1	638-5212	
한우리	한우	거제시 연초면 거제북로 27-1	688-6111	
오왕횃집	회	거제시 하청면 거제북로 709	637-3969	

■ 교통정보

○ 승용차

- 거가대교→ 장목IC→ 칠천도→ 칠천량해전공원전시관(40분)
- 거제대교→ 고현대로→ 연초삼거리→ 하청→ 칠천량해전공원전시관(50분)

○ 대중교통

- (시내버스)고현시내버스터미널→ 칠천도 방면(70분)

■ 문의처 : 연락처(055-639-8250), 홈페이지([www.chilcheonryang.or.kr](http://www.chilcheonryang.or.kr))

# 사천시 선진리성 · 조명군총

▣ 소 재 지 : 경남 사천시 용현면 선진안길 일원 (선진리 700)

## ▣ 소개자료

사천 선진리성 구역은 임진왜란 당시 두 번의 큰 전투가 있었던 곳이다. 임진왜란이 일어나기 하루 전날인 4월12일에 거북선은 완성되었고, 5월29일 사천해전에서 첫 출전한 거북선은 왜선 13척을 격침시키고 큰 승리를 거두게 되었다. 이 해전에서 이순신장군은 왼쪽 어깨에 총상을 입으셨는데 훗날 서애 유성룡에게 쓴 편지에 ‘오랜 시간 전쟁으로 갑옷 벗을 날이 없으니 어깨의 피고름이 흘러 왼쪽 버선발을 적신다’고 적고 계신다. 얼마나 이 나라를 구하기 위해 고군분투하셨는지 알 수 있는 이야기이다.

지금도 봄이면 벚꽃동산을 이루는 선진리성의 벚꽃은 100여 년 전부터 심어졌는데 일제강점기 왜성이 있던 곳이라 성역화사업으로 심어진 것이다. 벚나무를 심을 당시 늙으신 어머니를 모시고 살던 한 총각이 일제의 강압에 의해 부역에 차출되어 벚나무 공원을 조성하는데 고된 노역에 시달려 골병이 들어 죽고 말았다. 아들 하나 의지하고 살던 그 어머니 생때 같은 자식을 잃고 그만 정신줄을 놓아 버렸고 벚나무는 빨리 자라서 10여년이 흐른 후에 아름다운 벚꽃동산을 이루었다. 나라 잃은 백성들이 무슨 흥취였을까? 장구 메고 술 해 담그고 떡 말이나 찌서 봄놀이 꽃놀이 와서 꽃그늘 아래서 놀고 있는데, 머리 풀어 헤친 광녀가 술 한탁배기 얻어 마시고“꽃은 피어 만발한데~ 내 자식은 오델 갔노~ 아들아~아들아~ 이 내 한(恨)을 어이할꼬~!”라며 땅을 치며 통곡을 했다고 한다. 이 이야기는 실제 선진리성 인근 마을에서 전해 내려오는 이야기로 봄철 화려하게 피는 선진리성 벚꽃이 우리 민족의 한과 슬픔과 눈물로 피어난 꽃이었다는 것을 한번쯤 생각해 보는 시간을 가지면 어떨까 싶다.

사실, 왜성은 우리나라 성(城)도 아니고 조상의 숨결이 서린 문화유산도 아니다. 어쩌면 돌아보고 싶지 않은 우리민족의 아픈 상처를 드러내는 부끄러운 유산일 것이다. 그러나 슬프고 치욕스런 역사도 바로 보고 알아서 오늘의 거울로, 미래를 밝히는 횃불로 삼는 것이 현재를 살아가는 우리들의 바람직한 태도가 아닐까 싶다.

“사천에 가면 귀무덤이 있다더라~ 코무덤이 있다더라~!” 참 소름끼치고 자극적인 이야기가 아닐 수 없다. 경상도식 금지표어로 쓰이는 ‘이비야~ 예비야~’하는 말이 (이비야)耳鼻也에서 온 말이고 보면, ‘귀 베가고 코 베어가는 왜놈 온다 무서버라...’한데서 형성된 말이다. 선진리성에서도 도로 5분 거리에는 선조 30년(1597) 정유재란 때 희생된 조선과 명나라 연합군의 무덤이 마련돼 있다. 싸워보기도 전에 오발사고로 화약고가 터지고 이에 조명연합군이 혼비백산 우왕좌왕하는 틈을 타 왜군은 조총을 난사하고 칼로 목을 베고, 귀와 코를 전리품으로 잘라가고 남은 수급을 끌어 모아 덮어서 봉분을 만들고 조롱의 의미가 담긴‘경관(京觀)’이라 쓴 푼말을 세웠다고 한다.

주인이 제대로 주인노릇 하지 못할 때, 도둑이 활개를 친다. 허허로이 빈 터만 남은 유적지이지만 자주 들여다보고 살피고 가꾸어야 할 때이다. 춥고 배고프고 쓸쓸하게 비 내리는 을씨년(乙巳年)스런 비운의 역사를 다시 쓰지 않으려면, 바로 보고 알고 새롭게 가꾸는 노력이 필요하다.



## ▣ 주변 가볼만한 곳

### ○ 서택 사랑테마공원

소 재 지: 사천시 용현면 신촌길 179

테마공원 내 공원광장에는 소나무와 메타세콰이어 등 20종의 다양한 조경이 식재되어 있어 시민의 쉼터로 자리 잡고 있다. 시민들을 위한 다양한 편의시설을 갖춘 테마공원은 선진리성과 연계한 볼거리는 물론 걷기코스, 피크닉 공간으로 각광받고 있다.

### ○ 항공우주박물관

소 재 지: 사천시 사남면 공단1로 78

문 의 처: 055-851-6565

홈페이지: <http://kaimuseum.co.kr/kor/>

항공우주박물관은 6.25전쟁과 국가안보에 대한 올바른 역사관을 갖게 함과 동시에 21세기 첨단 항공우주산업의 기술과 비전을 제시하는 등 사회 공공교육에 이바지하고자 하는 목적에서 건립되었다. 항공우주박물관은 전국의 유일한 항공우주박물관으로 항공우주관, 자유수호관 등 실내전시장과 야외전시장을 운영하고 있다. 사천지역이 항공 우주산업의 메카로 부상하는 것을 상징하기 위해 이곳에 항공기에 관한 제반사항을 직접 눈으로 보면서 배우고 이해할 수 있도록 설명하고 있어 학생들의 현장 학습장으로서 인기를 얻고 있으며, 전국의 관광객들이 가족과 단체 관광코스로도 유명하다.

### ○ 사천만 해안도로

소 재 지: 사천시 용현면 석양리(송포동 631일원)

위 치: 사천일반산업단지~남양도해안도로

문 의 처: 055-835-1023

사천읍에서 국도3호선을 이용하여 이동하다보면 사천시 용현에서부터 해안을 따라 남양동 대포마을로 이어진 사천만 해안도로가 펼쳐져 있다. 사천만 해안도로는 해안의 절경과 푸른 바다의 수려한 자연경관이 어우러져 그 경관이 일품이며, 가족과 연인들이 드라이브, 자전거하이킹을 즐기며 이야기꽃을 피우기 좋은 곳으로 이름난 곳이다. 또한 이곳을 벗어나 조금만 더 나가면 실안 해안도로를 만날 수가 있다.

## ▣ 주변 추천 맛집

### ○ 선진성

소 재 지: 사천시 용현면 선진길 406

영업시간: 10:00 ~ 22:00

전화번호: 055-854-9988

대표메뉴: 갈비탕, 소생갈비

기타정보: 연중무휴, 수용인원 200명, 주차장 100대, 포장가능

사천시 용현면 선진리성 인근에 위치한 선진성은 한우 암소 전문점이며 1+, 1++ 최고등급의 명품한우를 저렴한 가격에 제공하며, 한우 안창살, 갈비살, 꽃등심, 한우 꼬리곰탕, 갈비탕, 갈비찜 등 다양한 한우요리를 맛볼 수 있는 식당이다.

### ○ 송화관

소 재 지: 사천시 용현면 사천대로 1389

영업시간: 11:30 ~ 20:00

전화번호: 055-854-8118

대표메뉴: 석쇠불고기, 곰탕

기타정보: 첫째, 셋째 일요일 휴무, 주차가능

13년 내공의 주인의 정성이 느껴지는 석쇠불고기 전문식당 으로 깔끔한 건물외관에 실내 또한 깔끔한 모습으로 편안한 식사환경을 제공해준다.

## ▣ 교통정보

### ○ 승용차

- 사천읍에서 서남쪽 약7Km
- 사천시외버스터미널- 사천대로-선진공원길

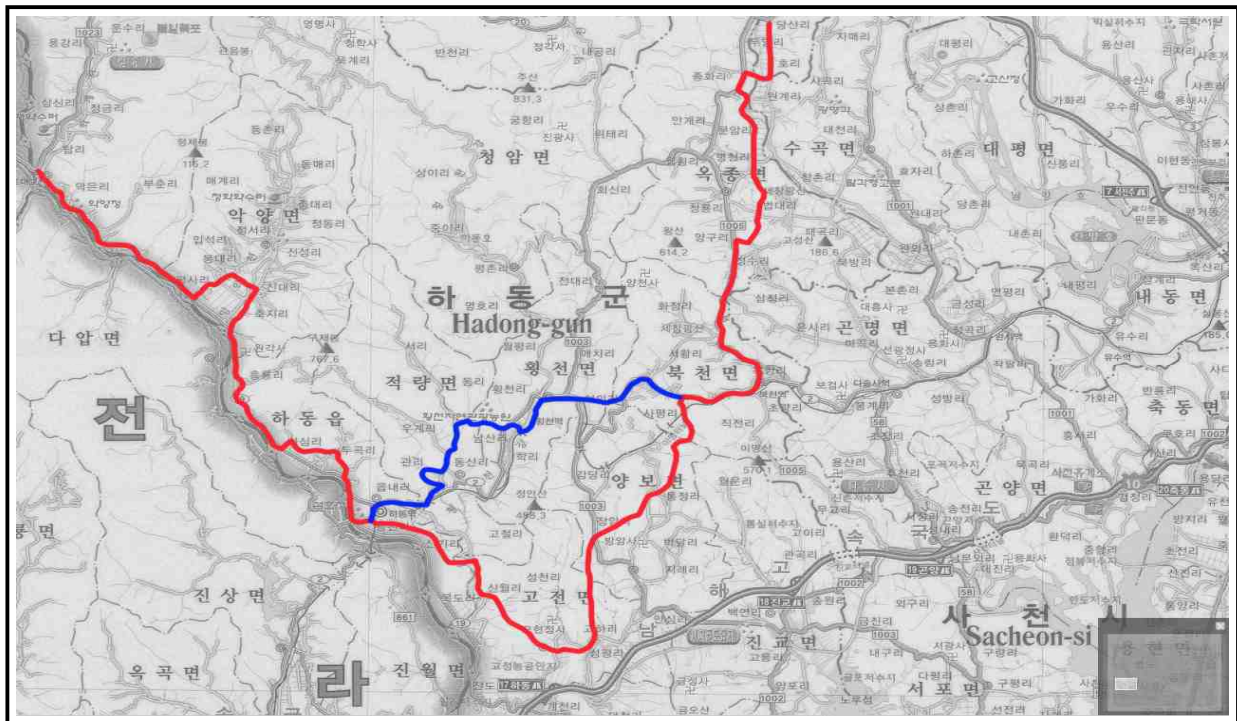
### ○ 대중교통

- 사천시외버스터미널 하차- 시내버스 71번 탑승-선진공원 하차
- 사천시외버스터미널 하차 - 택시탑승 (택시비 약 9천원)

▣ 문의처 : 전화번호 055-831-2727 ,홈페이지 [www.toursacheon.net](http://www.toursacheon.net)

# 이순신 백의종군로 탐방로(백의종군로 하동 구간)

▣ 소 재 지 : 악양면 정서리 ~ 옥종면 정수리 영당마을



○ 이순신 백의종군로 탐방로

- 1코스 : 옥중 문암교 → 문암정 → 문안들 → 산성교 → 용연사 → 창촌교(덕천강변) ▶ 거리 : 6.3km, 시간 : 2시간
- 2코스 : 화개장터 → 동정호 → 취간림 → 개치마을 → 하동송림(섬진강변) ▶ 거리 : 28km, 시간 : 7시간
- 3코스 : 하동송림 → 하동교육지원청 → 궁항마을 → 시목삼거리 → 아정마을 → 무지개골 → 하동읍성 → 양보지내 → 우성골 → 시름판고개 → 통정 → 서촌 → 살티재 → 북천모성마을 ▶ 거리 : 28km, 시간 : 7시간
- 4코스 : 북천모성마을 → 중촌(경현당) → 화정(백토재) → 청수삼거리 → 옥산서원(청수역삼터) → 영당사거리 → 동곡마을 → 불무 → 북방 → 추동(정티움) → 산성교 → 문암정 → 옥천관 → 이홍훈가(이순신유숙지) ▶ 거리 : 26km, 시간 : 7시간

■ 소개자료

○ 백의종군로란 이순신 장군이 벼슬을 박탈당한 뒤 서울 의금부에 투옥돼 사형선고를 받았다가 감형되어 백의종군하기 위해 권율 도원수 진영(합천)으로 가던 길을 말한다. 백의종군로는 한성~아산~순천~구례~하동~진주~산청~합천~진주(초계)~하동~구례로 이어진다

○ 경상남도과 전라남도는 각각 이순신 백의종군로를 복원했는데, 경상남도는 하동, 산청, 합천, 사천, 진주를 거치는 161.5km의 길을, 전라남도는 남원, 구례, 순천, 하동을 잇는 125km의 길을 고증을 거쳐 복원하며 역사 체험장과 문화 관광지 조성에도 노력하고 있다. 백의종군로에는 탐방로와 유숙지, 야영장, 특산물 판매장 등이 들어서고 곳곳에 안내판과 길 유도판이 설치되고 있다. 하동의 경우 관광지로 유명한 화개장터와 '토지'의 무대인 악양면 평사리가 이순신 백의종군로에 포함되어 있다. 이순신 백의종군로의 조성은 역사가 화석이 된 과거가 아닌 현재와 공존될 수 있고, 그럴 필요가 있음을 잘 보여 주는 사례라 하겠다.

○ 충무공 이순신 장군 河東 行路

- 충무공 이순신 장군은 원군의 모함으로 옥고를 치른 후 선조 30년(1597년) 4월 초1일에 옥문을 나와 백의종군의 행로 시작
- 초3일 수원, 평택을 거쳐 초5일 아산, 19일에는 공주, 논산, 전주, 임실, 남원, 은봉을 거쳐 1597. 4. 29일 순천에 도착
- 1597. 5. 25에는 합천 초계(草溪)에 있는 도원수 權慄의 진중을 가기 위해 길을 떠났는데, 이로부터 이 충무공의 하동행로가 시작되었음(亂中日記에 적혀 있음)



## ○ 이충무공의 행로(行路)현황

### ● 하동유숙(留宿)일 : 9일간

- 악양1일(이정란), 하동 두곡리 1일(최춘룡), 고전 고하리 2일(고을 元), 옥종5일 (재령이씨 이흥훈 3일), (굴동 이희만 2일)

### ● 종군행로

#### ① 합천 초계에 있는 도원수 권율의 진중으로 가는 행로

- 구례군(1597년 5. 26)⇒ 악양(이정란 5.26 유숙) ⇒ 하동 두곡리(최춘룡 5.27 유숙) ⇒ 고전 고하리(고을현감 5. 28~29 유숙) ⇒ 옥종면 청수리 휴식(6.1 시냇가 정자) ⇒ 산청 단성(박호원 6.1 유숙) ⇒ 합천 삼가현 공관(2일간 유숙)⇒ 합천 초계 도원수 권율 진중 도착(1597년 6월 4일)

#### ② 도원수 권율과 만난 후 삼도통제사로 제수되어 임지로 가는 행로

- 합천 초계에서 출발(7.16) 삼가현(유숙) ⇒ 산청 단성현(유숙)  
⇒ 정개산성 아래 江亭을 거쳐 굴동(청룡리) 이희만(유숙) ⇒ 진주 운곡(청룡리, 유숙, 정개산성과 문암강정을 돌아봄) ⇒ 원계 손씨(유숙, 삼도통제사 제수, 진주시 수곡면 원계리) ⇒행보역(횡천면 여의리) ⇒두치(하동읍 두곡리) ⇒ 쌍계동(화개면 탑리) ⇒ 구례군 토지(8. 3)

## ○ 일자별 행로

### ● 1597. 5. 26 : 구례 토지면에서 출발 악양 평사리 이정란의 집(留宿)

- 이정란은 거절하였으나 아들 열을 시켜 간청하여 겨우 잠을 잤다

### ● 1597. 5. 27 : 하동 두곡리 최춘룡의 집(留宿)

- 사랑 만호 이종호가 와있었으며, 변익성은 곤장 20대를 맞아 오지 못하고 유기용이 보러 왔다

### ● 1597. 5. 28 ~ 29 : 하동현(고전면 고하리, 고을 元) (留宿)

- 고을의 현감과 이야기 하며 몸이 몹시 불편하여 조리 했다
- 황생원이라는 일흔살이나 되는 노인이 하동에서 왔는데 만나지 않았다

### ● 1597. 6. 1 : 淸水驛(正水驛, 옥종면 정수리) 시냇가 정자에서 휴식 후 단성 땅과 진주 땅의 경계에 있는 박호원의 농사짓는 집에서 유숙(산청군 단성면 남사리)

- 주인이 반가이 접대하기는 하나 잘 방이 좋지 못해 간신히 밤을 지샘

### ● 1597. 6. 2 ~ 6. 3 : 丹溪 시냇가에서 아침을 먹고 삼가현 현감공관 유숙

- 도원수 권율의 군관 유흥이 와서 길을 떠날 수 없다고 함

### ● 1597. 6. 4 : 합천도착( 6월 5일부터 7월 17일까지는 생략)

### ● 1597. 7. 18 : 露梁으로 가기 위해 합천 삼가현(三嘉懸)에서 유숙

- 새벽에 이덕필이 변홍달과 와서 16일 새벽 수군이 밤기습으로 많이 해를 입고 수군이 크게 패했다고 보고하여 대책 논의코자 노량으로 출발

### ● 1597. 7. 19 : 단성현(丹城懸)에서 유숙

- 종일 비가 내렸음

- 1597. 7. 20 : 진주 定介山城(鼎介山城) 아래에 있는 江亭휴식 屈洞(옥중 청룡리) 이희만 집에서 유숙
  - 진주 정개산성 아래에 있는 江亭에 머물며 진주목사가 보러왔음(※ 난중일기에는 “굴동”을 옥중면 문암리로 표기)
- 1597. 7. 21 : 곤양군을 거쳐 노량에 도착, 거제의 배위에서 유숙
  - 거제 원과 새벽 2시까지 이야기 함 눈병을 얻었음
- 1597. 7. 22 : 몸이 편치 않아 昆陽에서 유숙
  - 아침에 裴契이 보러와서 원균이 패망한 일을 많이 말하였다
- 1597. 7. 23 : 진주 雲谷 이희만 집에서 유숙(초고에 굴동이라 썼다가 운곡이라 함)
  - 노량에서부터 만든 공문을 송대립에게 주어 원수부로 보냈다
  - 진주 운곡에 있는 전날 머물렀던 곳에서 잤다
- 1597. 7. 24 : 식후에 李弘勛(이홍훈)의 집으로 옮겨 유숙
  - 이희역의 아들이자 진사 이희만의 조카로 이순신은 출옥한 후 굴동에 있는 그의 집에서 며칠 묵으면서 적을 토벌할 방략을 구상하였다
- 1597. 7. 25 : 계속하여 이홍훈의 집에서 유숙
  - 황 종사관이 편지를 보내어 문안하였다, 조방장 김언공이 보러 왔다가 원수부로 돌아갔다
- 1597. 7. 26 : 계속하여 이홍훈의 집에서 유숙
  - 일찍밥을 먹고 정성(정개산성)밑에 있는 소나무 정자 아래에서 황종사관과 목사와 더불어 이야기 하다가 늦게 돌아갔다
- 1597. 7. 27 : 이른 아침 鼎城 건너편 孫景禮의 집으로 옮겨 유숙 (진주시 수곡면 원계리)
  - 同知 李천과 판관 정제가 체찰사로에게서와서 전령 전달하였다
- ※ 난중일기에는 손경례의 집을 하동군 수곡면 원계리로 표기 현재는 진주시 수곡면으로 1955년까지는 옥중면으로 추정
- 1597. 7. 28 : 손경례의 집에서 유숙
  - 이희양이 보러 왔다, 진주목사와 소촌찰방 이지경이 와서 응전대책 수립
- 1597. 7. 29 : 계속하여 孫景禮의 집에서 유숙
  - 원사(권율)가 보낸 군대는 말도 없고 활에 화살도 없으니 탄식할 일이다
  - 배동지와 남해 현령 박대남에게 들렸다. 찰방 이시경에게 사람을 보냈다
  - ※ 난중일기에는 7월 30일과 31일 일기는 빠져 있다.
- 1597. 8. 초1 : 孫景禮의 집에서 유숙
  - 비가 크게 내려 물이 불었다. 찰방 이시경과 조신옥, 홍대방이 보러왔다.
- 1597. 8. 초2 : 孫景禮의 집에서 유숙
  - 밤에 꿈을 꾸었는데 임금의 명령을 받을 징조가 있었다.
- 1597. 8. 초3 : 孫景禮의 집에서 유숙

- 이른 아침에 선전관 양호가 敎書와 諭書(깨우치는 글)를 가져 왔는데 兼三道統制使의 명령이었다.
- 숙배한 뒤에 반자온 서장을 써서 봉해 올리고 곧 길을 떠나, 오후 8시께 행보역(하동군 횡천면 여의리)에서 쉰 다음 자정이 넘어 두치(하동읍 두곡리)에 도착하니 먼동이 트려했다.
- 쌍계동(하동군 화개면 탑리)에 이른 즉 뽕족뽕족한 돌들이 흩어져 있는데 잦은 비에 물이 넘쳐 어렵사리 건넜다.
- 석주(구례군 토지면)에 이르자 이원춘과 유해가 복병하여 지키다가 나와서 보고 적 토벌할 일에 대해 많이 이야기 하였다.
- 해가 저물어서 구례에 이르렀는데 경내가 쓸쓸하였다.
- 1597. 8. 16 : 하동현감 신진이 보고한 내용
  - 하동현감 신진이 와서 “초3일 장군이 떠난 뒤에 진주의 정개 산성과 벽견 산성을 모두 포기하고 빠져 나갔고 스스로 불을 지르기까지 하였습니다.”하고 전하였다. 매우 통탄스럽다.

#### ■ 참고문헌

- 하동군지(상하)(하동군편찬위원회, 1996)
- 옥중면지(옥중면지편찬위원회, 2000)
- 새번역 난중일기(이순신/최두환 역주, 학민사, 2005)
- 난중일기(이순신/송찬섭 역어옮김, 서해문집, 2004)
- 충무공 이순신(해군충무공수련원, 2004)

#### ■ 주변 가볼만한 곳

- 화개장터



- 주소 : 경남 하동군 화개면 쌍계로15

- 지리산 맑은 물이 흘러내려 와 섬진강과 만나는 화개면 탐리 화개장터는 5일장이 활발하게 섰던 곳이다. 임산물과 수산물이 만나고, 경상남도와 전라남도가 맞닿은 화개장은 해방전까지만 해도 우리나라 5대 시장중 하나였다.

#### ○ 평사리공원



- 주소 : 경남 하동군 악양면 섬진강대로 3145-1  
 - 시원한 강바람에 푹 트인 전경, 유유히 흐르는 섬진강과 넓은 백사장, 지리산 등 주변의 빼어난 경관을 동시에 즐길 수 있는 휴식공간이다. 최근에는 여유 있는 캠핑 공간까지 더해져 마니아들의 방문이 이어지고 있다.

#### ■ 주변 추천 맛집

##### ○ 참게탕

- 여여식당 : 하동군 하동읍 경서대로 92(☎055-884-0080)

##### ○ 산채비빔밥

- 쉬어가는 누각 : 하동군 화개면 화개로 800(☎055-884-0151)

##### ○ 은어튀김, 회

- 혜성식당 : 하동군 화개면 화개로 48(☎055-883-9978)

##### ○ 토종닭

- 남경식당 : 하동군 화개면 섬진강대로 3888(☎055-883-2395)

#### ■ 교통정보

##### ○ 승용차

- 서울

- 경부고속도로 → 대전 → 통영/대전고속도로 → 함양 → 진주 → 하동IC
- 경부고속도로 → 천안논산고속도로 → 논산IC → 호남고속도로 → 익산JC → 순천완주고속도로 → 구례화엄사IC → 구례 → 하동

- 광주

· 호남고속도로 → 순천분기점 → 남해고속도로 → 하동IC

- 부산

· 남해고속도로 → 진주 → 하동IC

○ 대중교통

- 직행버스 : 하동-서울, 하동-부산, 하동-진주, 하동-화개, 하동-쌍계사/화개/악양  
(문의 ☎055-883-2663)

- 열차편 문의 ☎055-882-7788

■ 문의처 : 하동군 홈페이지([www.hadong.go.kr](http://www.hadong.go.kr)), 전화(☎ 055-880-2377)

# 진해 해양공원

■ 소 재 지 : 창원시 진해구 명동로 62(명동 656번지)

## ■ 소개자료

○ 진해 해양공원은 진해 명동에 위치한 해양공원으로써 해전사체험관, 군함전시관, 해양생물테마파크, 어류생태학습관 등 볼거리가 무궁무진한 곳이다. 거기다가 진해 해양공원내에 있는 해양솔라타워는 뜻을 형상화한 건축물로 200여개의 태양광 모듈이 부착되어있고 높이 120m지점에는 태양을 상징하는 원형 전망대가 있어 인근 부산항 신항과 거가대교, 진해만 앞바다를 한눈에 담을 수 있어서 경치가 끝내주는 곳이다.

## ○ 이용안내

－ 어류생태학습관, 해양생물테마파크(통합관람료)

( 단 위 :

원)

구분	어른	학생,군인	어린이
개인	2,500	2,000	1,500
단체(20인 이상)	2,000	1,500	1,000
창원시민	1,500	1,000	500

－ 해양솔라타워

(단위: 원)

구분	어른	학생,군인	어린이
개인	3,500	2,500	1,500
단체(20인 이상)	3,000	2,000	1,200
창원시민	2,000	1,500	1,000

## ■ Tour Tip!

○ 신비의 바닷길 동섬→진해해양공원(해양솔라타워)→우도보도교→소사마을(박배덕갤러리마당, 김달진문학관, 김달진생가, 김씨박물관)

## ■ 여행코스

### ○ 당일

－ 진해해양공원→ 우도보도교→ 신비의섬 바닷길 동섬→ 흰돌메공원

### ○ 1박2일

－ 1일차: 진해해양공원→ 우도보도교→ 신비의섬 바닷길 동섬→ 소사마을(김달

진문학관, 김씨박물관)→ 용원(숙소)

- 2일차: 진해루→ 속천항(유람선)→ 진해우체국→ 진해군항역사길→ 제황산공원(모노레일)→진해내수면환경생태공원

## ■ 주변 가볼만한 곳

### ○ 우도보도교

- 본래 이섬은 독버섯이 많이 자생하여 ‘벗섬’이라고 불리었으나 일제강점기에 한자식으로 잘못 기재되어 지금의 ‘우도’가 되었다. 어촌마을인 우도는 약 70여세대에 200여명의 인구가 거주하는 작은 섬으로 대부분 연안 어업과 미역 등의 양식업에 종사하고 있다. 이곳은 사람들로 북적이는 읍지도와 달리 고즈넉함을 즐기기에 안성맞춤! 더군다나 30분정도면 충분하게 돌아볼 수 있으므로 우도는 힐링의 섬이라고 할 수 있다. 해가 질 때쯤이면 해양솔라타워 뒤로 비치는 석양이 장관을 이루니 저녁시간 즈음 이곳을 방문하는 것을 추천한다. 우도의 접근성을 높이고자 보도교를 설치하여 진해해양공원에서 걸어갈 수 있는 다리가 놓이면서 섬에 들어가기가 매우 편해졌다.

### ○ 바닷길 동섬

- 진해해양공원 일원에는 ‘진해판 모세의 기적’을 체험할 수 있는 곳이 두 곳이나 있다. 공원 바로 앞에 있는 동섬은 만조와 간조에 따라 하루 2차례씩 육지와 섬 사이 200여m 바닷길이 물속에 잠겼다가 드러난다. 섬을 빙둘러 산책길도 있으며 물때를 잘 만나면 바닷길로 걸어가 동섬의 해안 데크로드를 걸을 수 있다.

### ○ 소쿠리섬

- 우도의 인근에 있는 무인도서인 ‘소쿠리섬’은 깨끗한 바닷물과 얇은 수심, 그리고 섬 앞쪽은 백사장이 펼쳐져있어 주말이며 300명에 이르는 피서객들이 찾는 섬이다. 몇 해 전까지 지역 유일의 해수욕장이 들어설 것으로 기대를 한껏 받았었고 조수간만의 차가 심한 썰물 시에는 소쿠리섬과 남쪽의 곰섬 사이에 바닷길이 열리는 광경도 볼 수도 있는 천혜의 자연환경을 지닌 곳이기도 하다. 최고 표고 44m로 북쪽에 자갈과 모래시장이 형성돼 있어 가족단위의 피서객과 낚시꾼들이 즐기기에 안성맞춤인 소쿠리섬은 인근에 멀치 어장이 있어 해마다 여름이면 멀치 건조작업이 색다른 볼거리를 제공한다. 또 명동에서 정기적으로 운행되는 도선을 이용하여 15분이면 도착할 수 있고 창원시에서 섬을 찾는 이들의 편의를 위해 음수대, 화장실, 야외샤워부스, 전기 및 수도시설도 설치되어있어 숨은 명소로 자리잡아가고 있다.



○ 진해군항마을역사길

- 520m 거리의 군항역사길에서는 러시아풍으로 1912년 지어진 진해우체국(사적291호), 1926년에 세워진 진해역(등록문화재 192호), 1930년대 건립된 일제 강점시 해군통제부 병원장 사택(등록문화재 193호)이 있다. 임권택 감독의 영화 “장군의 아들” 촬영지였던 원해루(중국요리집), 지붕모양이 뽕족해 “뽕족집”으로 불렸던 수양회관(현, 곱창전골식당), 1955년부터 예술인들의 문화공간 흑백다방, 제황산공원 365계단, 해군 군복 마크사 밀집거리를 만날 수 있다.

■ 진해구 명품음식점 Top3

- 마당있는집(한식) : 창원시 진해구 냉천로 149-7
- 청아한(한식) : 창원시 진해구 천자로 419
- 시루봉가든(한식) : 창원시 진해구 자은로 88번길 5

■ 음식점 정보

- 미송일식(055-551-8383), 진해 향어나라(055-545-9899), 수연찜집(055-542-5326)

■ 숙박정보

- 스카이모텔(055-551-3400), 류(055-541-0018), CF모텔(055-552-8778)

■ 교통정보

- 승용차

- 통영·마산방면에서 오시는 길

장복터널→진해대로/풍호동, 경찰서(부산) 방면으로 고가도로 진입→부산·해양공원 방면으로 고가도로 진입 후 직진→어은교차로에서 해양공원 방면진입→STX교차로/STX조선해양,수치(진해국가산업단지)방면으로 우회전→명제로/진해국가산업단지(STX조선해양)방면으로 좌회전 후 1.4km 직진→명동(해양공원)방면으로 우회전

- 김해·장유방면에서 오시는 길

창원터널→해원로/안민터널(진해구청)방면으로 우측도로→해원로/안민터널(진해구청)방면으로 고가도로 진입→진해대로/풍호동,경찰서(부산)방면으로 좌회전→부산·풍호동 방면으로 좌회전 후 직진→진해대로/해양공원(부산,용원동)방면으로 고가도로 진입→어은교차로에서 해양공원 방면진입→STX교차로

/STX조선해양,수치(진해국가산업단지)방면으로 우회전→명제로/진해국가산업단지(STX조선해양)방면으로 좌회전 후 1.4km 직진→명동(해양공원)방면으로 우회전

－ 부산방면에서 오시는 길

가락IC→송정사거리/낙동남로 창원 방면으로 우측도로→어은교차로/진해대로 어은 방면으로 우측→어은교차로/어은로 진해국가산업단지(해양공원) 방면으로 좌회전→STX교차로/STX조선해양, 수치(진해국가산업단지)방면으로 우회전→명제로/진해국가산업단지(STX조선해양)방면으로 좌회전 후 1.4km 직진→명동(해양공원)방면으로 우회전

○ 대중교통

－ 303번, 306번, 350번 탑승 후 명동 또는 명동선착장 정류장에서 하차


■ 문의처 : ☎ 055-712-0425/<http://marinepark.cwsisul.or.kr>

# 분 산 성

■ 소 재 지 : 김해시 가야로 405번안길 210-162 (어방동)

■ 소개자료

- 분산성은 고려 우왕 3년(1377년) 박 위 부사가 왜구를 막기 위해 축성한 뒤 임진왜란 때 파괴되었던 것을 고종 8년(1871년) 정현석 부사가 개축한 것이다. 그러나 성의 기초 선정 방법이 삼국시대 산성의 주류를 이루고 있는 소위 테피식을 따르고 있음을 볼 때 최초 축성연대는 가야시대일 것으로 추정된다.
- 김해시내, 김해평야와 낙동강, 그리고 남해바다를 한 눈에 조망할 수 있는 분산의 정상부에 띠를 두르듯이 돌로 쌓은 테피식 산성으로, 현재는 시내 쪽 경사면에 약 900m 가량의 성벽이 남아 있고, 성안에는 남북의 2개 문지와 서편의 암문, 우물지 등 몇 개의 건물터도 남아있다. 성곽의 길이는 총 929m, 평균 폭은 약 8m이다.
- 산성 안에는 해은사가 있다. 해은사는 가락국의 허왕후가 바다에서 왔던 것을 기리는 뜻에서 세워졌다고 하며, 조선시대에 그려진 수로왕과 허왕후의 영정이 모셔져 있다. 임진왜란 때에는 이곳에 승병이 주둔 하였다고 전한다.
- 분산성의 또다른 이름 만장대
  - 김해시민들에게는 "만장대"라는 이름으로 더 친숙한데, 만장대는 조선시대에 대원군이 왜적을 물리치는 전진기지로 '만길이나 되는 높은 대'라는 칭호를 내렸던 것에서 비롯되었다. 1999년에 복원된 봉수대 뒷편의 바위에는 만장대라 쓴 대원군의 친필과 도장이 새겨져있다



■ 주변 가볼만한 곳

- 김해읍성 : 김해시 구지로180번길 23-1(동상동)
  - 김해읍성은 남해안 일대 특히 김해에 자주 출몰하던 왜구의 노략질에 대비하고자 축성한 성곽이다. 1592년 임진왜란이 일어나자 김해부사 서례원이 이대형, 김득기, 송빈, 류식 등에게 편지를 보내어 입성할 것을 청했다. 네 사람이 수백명의 장정과 노복을 이끌고 입성하였다. 4월 17일 적이 성 가까이 와서 세 겹으로 포위하고 물을 쏟아 부으니 부사는 먼저 도망가 버렸다. 네 충신은 성에 남아 병졸과 군사를 독려하며 항전하다가 장렬히 숨졌다. 김해읍지에는 김해읍성 4대문의

명칭을 각각 해동문(海東門), 해서문(海西門), 진남문(鎭南門), 공진문(拱辰門)으로 기록하고 있고 복원한 복문인 공진문은 현종 7년(1666)에 부사 이화악이 중건했다고 한다.

○ 사충단 : 김해시 가야로405번안길 22-9(동상동)

- 임진왜란 때 의병을 일으켜 김해를 지키다 전사한 송빈, 이대형, 김득기, 유식 네 충신의 공을 기리기 위해 세운 묘단이다. 경상남도 기념물 제99호.

○ 김해가야테마파크 : 김해시 가야테마길 161(어방동)

- 가야의 역사를 놀이, 체험, 전시를 통해 보고 듣고 만지며 배울 수 있는 오감 체험형 가족테마파크다. 매일매일 펼쳐지는 화려하고 즐거운 문화공연과 최대 규모의 친환경 어드벤처 시설, 각종 체험 등으로 가야의 혼과 기상을 느껴볼 수 있다.

○ 김해천문대 : 김해시 가야테마길 254(어방동)

- 김수로왕이 태어난 알을 형상화하여 만든 천문대는 천체와 우주에 대한 궁금증을 해소하고 실내 별자리관측, 천체관측, 망원경 조작 등 우주 천체에 관한 체험 프로그램을 운영하고 있다.

○ 가야랜드 : 김해시 인제로 368(삼방동)

- 엔젤파크 놀이공원과 힐링형 캠핑장, 어린이 식문화체험교육콘텐츠로 구성된 경남 최고의 가족형 힐링테마파크이다.

■ 주변 추천 맛집

○ 김해가야테마파크 가야관(한정식) : 김해시 가야테마길 161(어방동) ☎055-337-7422

○ 동상시장 칼국수 : 김해시 구지로 180번길 27-10인근

- 동상재래시장과 역사를 같이하는 동상시장 칼국수는 담백하고 구수한 칼국수 맛도 일품이지만 저렴한가격 또한 자랑한다. 칼국수 속의 당면도 별미이다. 코너식으로 되어 있어 골라먹는 재미도 있다.

○ 글로벌푸드타운 : 김해시 서상동·동상동 일대

- 서상동과 동상동은 다양한 민족이 활동하고 있는 다문화 거리로 이 일대에 베트남, 인도, 우즈베키스탄 등 20여 개소의 다문화 음식점이 조성되어 있다.

■ 교통정보

○ 승용차

- 동김해IC → 인제로 3.4Km 이동 → 가야테마파크길 입구진입 →김해가야테마파크 주차장 → 도보로 10분

○ 대중교통

- 부산.김해경전철 : 경전철 인제대역 하차
- 시내버스 : 1, 1-1, 100, 7, 8, 8-1, 97, 98, 128-1, 상동공영1, 상동공영2

■ 문의처 : 055-330-3935

# 한산도 제승당

■ 소재지 : 경상남도 통영시 한산일주로 70

■ 소개자료

## ❖ 사적 제113호

한산도의 이충무공 유적지는 통영시 한산면 두억리 제승당(制勝堂) 주변의 525,123㎡(159,128평)에 조성된 지상건물, 각종 비석, 동산문화재 광장, 조경수 등의 등과 풍치림야를 통칭한다.

임진왜란이 일어나자 전라좌수사로 있던 이충무공은 좌수영 함대를 이끌고 그해(1592) 5월 4일 1차 출동하여 옥포, 합포, 적진포해전에서 대승하고 5월 29일의 2차 출동에서 적의 주력함대를 궤멸시킨다. 이어 7월 4일 제3차 출동에서 세계해전사에 찬연히 빛나는 한산대승첩(7월 8일)을 이루게 된다.

제승당은 1592년 전라좌수사(본영은 여수)의 직책을 맡은 충무공이 전략적인 수군진영의 필요성을 고려하여, 1593년 7월 이곳 한산도로 수군진영을 옮겼다. 제승당은 1593년 8월에 충무공이 초대 삼도수군통제사로 임명되어 1597년 2월 파직될 때 까지 3년 7개월간 삼도수군을 지휘했던 우리나라 최초의 통제영으로서 그 후 제2대 통제사 원균이 칠천량 해전에서 패사할 때까지 4년 2개월간 통제영의 본거지로 삼았던 곳이다.

그러나 정유재란 때 원균의 패전으로 한산진영이 불타버리고 폐허가 된 지 142년만인 영조 15년(1739) 조경(趙撒) 제107대 통제사가 이곳에 유허비(遺墟碑)를 세우면서 운주당 옛터에 건물을 짓고 제승당(制勝堂)이라는 친필 현판을 걸었다.

이 유적지 내에는 본 건물인 제승당을 비롯 충무공의 영정이 봉안되어 있는 충무사, 활터인 한산정, 충무공의 ‘한산도가’ 시조액자가 걸린 수루 등 건물과 비각이 즐비하다.

## ❖ 입장료

○ 개인 : 성인 1,000원, 학생 500원, 어린이 200원

○ 단체 : 성인 800원, 학생 400원, 어린이 100원

■ 주변 가볼만한 곳

○ 한산도 망산 등산 : 해발 293m(3시간정도 소요)

○ 봉암몽돌해수욕장 + 한산사 와다리길(추원마을~한산사~봉암해수욕장)

## ▣ 교통정보

### ◆ 찾아가기 - <정기여객선과 유람선 이용>

- 여객선터미널 (☎ 645-3329 / 유성해운 / <http://www.gohansan.com>)
  - ▶ 통영종합버스터미널 ➡ 중앙시장 ➡ 서호시장 하차(소요시간 25분) ➡ 여객선터미널(도보 5분 거리)
  - ▶ 버스번호 : 650, 652번을 제외한 시내방면 모든 노선
- 유람선터미널 (☎ 645-2307 / 646-2307 / <http://www.uran.co.kr>)
  - ▶ 통영종합버스터미널 ➡ 중앙시장 ➡ 서호시장 ➡ 도남동 유람선터미널 하차 (소요시간 35분)
  - ▶ 버스번호 : 101, 104, 105, 121, 139, 141번(100번대)

▣ 문의처 : 제승당관리사무소 ☎ 055-254-4483

# 삼도수군 통제영지

▣ 소재지 : 경상남도 통영시 세병로 27

▣ 소개자료

## ❖ 사적 제402호

삼도수군통제영은 통영시 문화동에 소재하고 있는 조선시대의 군사유적지이다. 1998년에 사적 제402호로 지정되었고, 임진왜란 때인 1593년(선조 26) 군사상의 취약점을 고려하여 만든 삼도수군(경상·전라·충청도)통제영의 본영이 292년 동안 유지되었던 곳이다.

삼도수군 통제영의 중심건물인 세병관(국보제305호)은 1605년에 건립되어 삼도수군통제영의 본영으로 삼으면서 이 고장에 통제영 시대가 개막 되었다. 통제영 문화는 오늘날 통영의 문화·예술의 근간이 되었다. 일제강점기를 거치면서 당시의 통제영 건물 가운데 현존하는 것은 세병관뿐이었으나, 1987년에 복원된 수항루(受降樓) 1동과 수항루를 지나 우측에는 두룡포 기사비(경남유형문화재 112)와 비각 건물이 위치한다.

2000년부터 13년간에 걸쳐 통제영의 중심건물인 운주당, 경무당과 백화당, 중영, 백화당 등 주요관아와 각종 무기류와 진상품을 생산하였던 12공방건물이 복원되었다. 영내에는 군령기 연출과 함께 전시물이 설치되어 있고, 우리나라 최초로 발굴된 주전소 유적지에는 화폐 주조과정 등이 모형과 그래픽 월 형태로 전시되어 있어 역사, 문화관광지로서 거듭나고 있다.

▣ 주변 가볼만한 곳 : 동피랑 벽화마을, 문화마당(거북선), 중앙전통시장 등

▣ 주변 추천 맛집 : 충무김밥, 통영꿀빵, 굴요리, 생선횃집 등

▣ 교통정보

### ◆ 대중교통

- 통영종합버스터미널 ➡ 북신시장 ➡ 중앙시장 하차 (소요시간 25분) ➡ 세병관(도보 5분 거리)  
▶ 버스번호 : 가운데 버스번호가 1~2번이 아닌 노선(650, 652번 제외)

▣ 문의처 : 통제영 관리사무소 ☎ 055-645-3805



# 충 렬 사

▣ 소 재 지 : 경상남도 통영시 여황로 251

▣ 소개자료

## ❖ 사적 제236호

통영 충렬사는 성웅 이충무공의 위패를 봉안한 사당으로 임진란이 끝난 8년 후인 선조 39년(1606년) 제7대 통제사인 이운용이 공의충절과 위훈을 숭앙 추모하기 위하여 왕명에 의하여 건립되었다.

지금 정침과 외삼문에 걸려있는 「충렬사」 현판은 현종 임금의 사액현판(賜額懸板)으로 문정공(文正公) 송준길(宋浚吉)의 글씨라 한다.

현종 11년(1670)에 김경(金鏡) 제51대 통제사가 동재(東齋)와 서재(西齋)를 지었고, 숙종 7년(1681)민섬(閔暹) 제60대 통제사가 충렬묘비(忠烈廟碑)를 세웠다. 그후 숙종21년(1695) 최숙(崔櫨) 제70대 통제사가 경충재(景忠齋)를, 같은 해 김중기(金重器) 제71대 통제사는 숭무당(崇武堂)을 지었다. 정조 19년(1795)에는 <충무공전서>를 발간하고, 어제제문(御製祭文)을 하사하였으며, 현종 6년(1840)에는 이충무공의 8대손 이승권(李升權) 제172대 통제사가 강한루영모문(江漢樓永慕門)을 세웠다.

고종 5년(1868) 대원군이 전국에 서원철폐령을 내렸을 때에도 유일하게 본 충렬사 서원만은 보존케 하였다. 1915년경 비바람에 쓰러진 강한루 영모문은 1987년에 복원하여 현재 충렬사에는 정침을 비롯하여 내삼문, 동재, 서재, 중문, 숭무당, 경충재, 외삼문, 비각 6동, 강한루, 고직사, 전시관, 관리사무실, 서고, 화장실, 정문, 홍살문 등 건물 17동과 5개의 문으로 되어 있다. 경역 면적은 8,296㎡로 통영 충렬사팔사품(보물 제440호)을 비롯하여 지방유형문화재인 충렬묘비와 지방기념물인 동백나무와 많은 동산문화재가 있다.

지금도 충렬사에서는 호국의 영령이신 이충무공을 위시한 휘하장병의 위령을 위하여 매년 음력 2월과 8월 중정일(中丁日)에 춘추향사와 공의 탄신일인 4월 28일에는 탄신기념제를 전통제례의식으로 봉행하고 있다

▣ 주변 가볼만한 곳 : 서피랑 벽화마을, 윤이상기념관

## ▣ 교통정보

### ◆ 대중교통

- 통영종합버스터미널 ➡ 중앙시장 ➡ 서호시장 하차(소요시간 25분) ➡ 충렬사(도보 10분 거리)  
▶ 버스번호 : 650, 652번을 제외한 시내방면 모든 노선

▣ 문의처 : 충렬사관리사무소 ☎ 055-645-3229

# 착 량 묘

▣ 소 재 지 : 경상남도 통영시 착량길 27

▣ 소개자료

## ❖ 기념물 제13호

충무공 이순신 장군이 노량해전에서 순국하고 전란이 끝난 이듬해인 선조 32년(1599) 수군들과 이곳 주민들이 공의 충절과 위훈을 후세에 길이 전하고자 판도가 바라 보이는 착량 언덕에 초옥을 짓고 공의 위패를 모시어 춘추향사와 기신제를 모시었으니 이것이 이충무공 사당의 효시이다.

그 후 고종 14년(1877) 공의 10세손 이규석(李奎奭) 제198대 통제사(統制使)가 초가집을 기와집으로 고쳐 짓고 그 이름을 착량묘(鑿梁廟)라 하였으며, 이때 호상재(湖上齋)도 같이 지어 지방민의 자제들을 교육시켰다.

사당은 정면 3칸, 측면 1칸의 맞배지붕의 목조건물로 기둥머리에 포작을 두지 않은 매우 검박한 형식의 건물이다. 착량묘는 현재 재단법인 통영 충렬사(統營 忠烈祠)에서 관리하고 있으며, 이곳에서 매년 음력 11월 19일 기신제를 봉행하고 있다.

▣ 주변 가볼만한 곳 : 해저터널, 윤이상기념관 등

▣ 교통정보

### ◆ 대중교통

- 통영종합버스터미널 ➡ 북신시장 ➡ 중앙시장 ➡ 서호시장 ➡ 해저터널 입구 하차 ➡ 착량묘(도보 3분 거리)  
▶ 버스번호 : 400, 401, 420, 436, 437, 438, 442번(400번대)

▣ 문의처 : 착량묘 ☎ 055-648-4572

# 통영상륙작전기념관

■ 소 재 지 : 경상남도 통영시 무전동 남해안대로 810

■ 소개자료

통영상륙작전기념관은 한국전쟁 당시 대한민국 해병대가 단독으로 성공한 최초의 상륙작전으로 '귀신 잡는 해병'이란 말을 탄생시킨 '통영상륙작전'을 기리는 기념관으로 지상 2층, 연면적 316㎡ 규모로 건립되었으며, 디오라마관, 체험시설, 야회 전시장 등을 갖추고 있다.

디오라마관은 해병대에서 기증받은 무기류와 통영상륙작전을 진두지휘한 김성은 (1924~2007년)장군의 유품 및 해병대 역사자료 등이 전시되고 있다.

한국전쟁 당시 치열한 전투가 펼쳐졌던 원문공원(원문고개)에는 통영상륙작전 기념 전적비와 해병대가 사용하다 퇴역시킨 상륙장갑차, M-47전차 등이 전시되어 있어 기념관과 더불어 호국교육의 장으로 활용되고 있다.

해병대 통영상륙작전은 한국전쟁이 한창인 1950년 8월 17일 김성은 중령이 지휘하는 해병1대대가 단독으로 통영시 용남면 장평리 바다를 통해 상륙, 통영과 거제도를 점령하려던 북한군 7사단을 무찌른 전투다.

이 전투는 같은 해 9월 15일 인천상륙작전보다 한 달 앞섰을 뿐만 아니라 한국전쟁 발발 이후 국군이 낙동강까지 밀리며 방어에 급급할 때 유일하게 공격에 나서 북한군을 물리친 작전으로 기록되고 있다.

■ 교통정보

## ◆ 대중교통

- 통영종합버스터미널 ➡ 통영서울병원 ➡ 통영상륙작전기념관(도보 5분 거리)  
▶ 버스번호 : 650, 652번을 제외한 시내방면 모든 노선

■ 문의처 : 통영상륙작전기념관 ☎ 055-648-3888

# 유림독립기념관

■ 소 재 지 : 산청군 단성면 지리산대로2919번길 28-10

## ■ 소개자료

○ 유림독립기념관은 면우 곽종석선생을 비롯한 우리나라 유림대표 137인이 1919년 파리평화회담 당시, 한국의 실정과 일본의 침략성을 국제정의를 호소한 파리장서운동과 1926년 당시 중국에 가 있는 수십만 동포를 구제하고 독립운동을 지속하기 위하여 결사대를 조직하여 착취은행인 식산은행과 동양척식회사에 폭탄을 터트린 2차 유림단사건 등 유림의 독립운동정신을 후세에 널리 기리기 위해 건립.



## ■ 주변 가볼만한 곳

- 남사에담촌 : ‘한국에서 가장 아름다운 마을 1호’로 고즈넉한 옛 담장과 전통 한옥의 아름다움 등 전통문화를 체험할 수 있는 농촌전통테마마을(단성면 남사리)
- 면우곽종석 유적(이동서당) : 독립운동가 면우 곽종석 선생을 추모하기 위해서 유림과 제자들이 설립한 서당(경상남도 문화재자료 제196호)
- 성철대종사생가(갑외사), 목면시배유지(문익점 목화시배지)

## ■ 주변 추천맛집

- 예담원 : 약초비빔밥, 정식(055-972-5888)
- 예담촌 흑돼지 : 흑돼지구이 등(055-974-1122)
- 목화식육식당 : 추어탕, 된장찌개 등(055-973-8800)
- 영실한우프라자 : 갈비탕, 한우 등 (055-974-3118)
- 단성갈비 : 갈비탕, 한우 등(055-974-1699)

## ■ 교통정보

- 승용차
  - (서울) 경부고속도로→통영대전고속도로→ 단성IC → 국도 20호선 시천방면 → 남사에담촌 → 유림독립기념관 (3시간 30분 정도)
  - (부산) 남해고속도로→통영대전고속도로→ 단성IC → 국도 20호선 시천방면 → 남사에담촌 → 유림독립기념관 (2시간 정도)
- 대중교통
  - (서울) 남부터미널 → 원지터미널 → 남사에담촌 하차 (4시간 소요)
  - (부산) 서부산터미널 → 원지터미널 → 남사에담촌 하차 (2시간 30분 소요)

■ 문의처 : 유림독립기념관 ☎055-972-8011 ※월요일 휴관

# 이순신 백의종군 탐방로(제1코스)

■ 소 재 지 : 산청군 단성면 사월리 이사재 ~ 창촌리 금만마을

※ 이사재 : 산청군 단성면 사월리 1393

■ 소개자료

- 성웅 이순신장군의 백의종군로를 탐방하며 이순신장군의 호국정신을 기리고, 애국심을 고취시키고자 함.
- 코스 : 이사재(박호원 농노家) → 이구산 입구 → 참숯굴 지입로 → 고리지(남사제) → 감나무골 → 금만마을 회관(4.8km) ※제1코스 : 고난의 길

		
백의종군로 기점(이사재)	백의종군로 안내판	백의종군로(이구산 맞은편)

■ 주변 가볼만한 곳

- 남사예담촌 : ‘한국에서 가장 아름다운 마을 1호’로 고즈넉한 옛 담장과 전통 한옥의 아름다움 등 전통문화를 체험할 수 있는 농촌전통테마마을(단성면 남사리)
- 성철대종사생가(겉외사), 목면시배유지(문익점 목화시배지)

■ 주변 추천맛집

- 예담원 : 약초비빔밥, 정식(055-972-5888)
- 예담촌 흑돼지 : 흑돼지구이 등(055-974-1122)
- 목화식육식당 : 추어탕, 된장찌개 등(055-973-8800)
- 영실한우프라자 : 갈비탕, 한우 등 (055-974-3118)
- 단성갈비 : 갈비탕, 한우 등(055-974-1699)

■ 교통정보

- 승용차
  - (서울) 경부고속도로 → 통영대전고속도로 → 단성IC → 국도 20호선 시천방면 → 남사예담촌 → 이사재 (3시간 30분 정도)
  - (부산) 남해고속도로 → 통영대전고속도로 → 단성IC → 국도 20호선 시천방면 → 남사예담촌 → 이사재 (2시간 정도)
- 대중교통
  - (서울) 남부터미널 → 원지터미널 → 남사예담촌 하차 (4시간 소요)
  - (부산) 서부산터미널 → 원지터미널 → 남사예담촌 하차 (2시간 30분 소요)

■ 문의처 : 산청군 문화관광과 관광진흥담당부서 ☎055-970-6421~3

# 산청호국원

■ 소 재 지 : 산청군 단성면 목화로 170번길 57(단성면 남사리 일원)

## ■ 소개자료

- 국가유공자 안장과 호국영령들에 대한 참배 및 호국전시실 운영을 통해 나라 사랑 정신을 함양하고, 국가와 민족을 위해 산화하신 국가유공자분들의 충의와 의훈을 받들고 드높이기 위한 남부권 호국보훈의 요람

		
현충관	현충문	현충탑

## ■ 주변 가볼만한 곳

- 남사에담촌 : ‘한국에서 가장 아름다운 마을 1호’로 고즈넉한 옛 담장과 전통 한옥의 아름다움 등 전통문화를 체험할 수 있는 농촌전통테마마을(단성면 남사리)
- 성철대종사생가(갑외사), 목면시배유지(문익점 목화시배지)

## ■ 주변 추천맛집

- 예담원 : 약초비빔밥, 정식(055-972-5888)
- 예담촌 흑돼지 : 흑돼지구이 등(055-974-1122)
- 목화식육식당 : 추어탕, 된장찌개 등(055-973-8800)
- 영실한우프라자 : 갈비탕, 한우 등 (055-974-3118)
- 단성갈비 : 갈비탕, 한우 등(055-974-1699)

## ■ 교통정보

### ○ 승용차

- (서울) 경부고속도로→통영대전고속도로→ 단성IC → 국도 20호선 시천방면 → 남사삼거리 수곡, 대평방면 → 1004번 지방도 → 산청호국원(3시간 30분 정도)
- (부산) 남해고속도로→통영대전고속도로→ 단성IC → 국도 20호선 시천방면 → 남사삼거리 수곡, 대평방면 → 1004번 지방도 → 산청호국원(2시간 정도)

### ○ 대중교통

- (서울) 남부터미널 → 원지터미널 → 산청호국원 : 택시 이용(4시간 소요)
- (부산) 서부산터미널 → 원지터미널 → 산청호국원 : 택시 이용(2시간 30분 소요)

■ 문의처 : 산청호국원 ☎055-970-0770



# 남명조식유적

■ 소재지 : 산청군 시천면 사리 468-1 남명기념관 외 시천면 사리, 원리 일원

## ■ 소개자료

- 조선시대 실천유학의 대가이며, 영남학파의 거목인 남명 조식선생의 유적지로 시천면 덕천강변 일대에 남명기념관, 산천재, 덕천서원, 세심정, 묘소, 여재실 등의 유적이 있으며, 봄이면 선생이 산천재 뜰에 손수 심은 남명매의 그윽한 향기와 덕천강의 풍경, 남명의 경의사상과 선비정신을 일깨워 주는 곳(사적 제305호)



## ■ 주변 가볼만한 곳

- 남사에담촌 : '한국에서 가장 아름다운 마을 1호'로 고즈넉한 옛 담장과 전통 한옥의 아름다움 등 전통문화를 체험할 수 있는 농촌전통테마마을(단성면 남사리)
- 대원사 : 지리산의 울창한 숲과 아름다운 대원사계곡 사이에 자리잡은 한국의 대표적인 비구니 참선도량이자 전통사찰로, 자연과 불교문화가 어우러진 곳
- 성철대종사생가(갑외사), 목면시배유지(문익점 목화시배지)

## ■ 주변 추천맛집

- 조은날 : 약선산채정식, 한방약선백숙 등(055-972-8422)
- 보현갈비 : 산채한정식, 흑돼지구이 등(055-972-8000)
- 노들강변 : 오리주물럭 등(055-973-4493)

## ■ 교통정보

- 승용차
  - (서울) 경부고속도로→통영대전고속도로→ 단성IC → 국도 20호선 시천방면 → 사리교차로 삼장, 시천방면 → 남명로→ 남명기념관 (4시간 정도)
  - (부산) 남해고속도로→통영대전고속도로→ 단성IC → 국도 20호선 시천방면 → 사리교차로 삼장, 시천방면 → 남명로→ 남명기념관 (2시간 30분 정도)
- 대중교통
  - (서울) 남부터미널 → 원지버스정류소 → 덕산정류소 (4시간 20분 소요)
  - (부산) 서부산터미널 → 원지버스정류소 → 덕산정류소 (2시간 50분 소요)

■ 문의처 : 남명기념관 ☎055-973-9781 ※월요일 휴관

# 의령읍 의병역사 유적지

## ■ 소 재 지

- 정암루(솔바위) : 의령군 의령읍 남강로 686
- 충익사 : 의령군 의령읍 충익로 1
- 의병박물관 / 구름다리 : 의령군 의령읍 충익로 1-25

## ■ 소개자료

### ○ 정암루(솔바위)

- 의령의 입구는 정암리의 의령관문이다. 의령관문을 내려서면 넓게 조성된 의병테마 공원이 나타나는데 주변에는 정암루, 정암철교, 의령여씨시조제단비 등 역사 유적들이 즐비하다. 정암루에서 바라보는 남강은 아름다운 절경과 함께 ‘반경 20리내에 세 사람의 거부가 난다’는 전설을 간직한 솔바위와 임진왜란때 의병장 곽재우(1552~1617)가 왜적을 물리친 정암나루가 있는 곳이다.

### ○ 충익사(忠翼祠)

- 정암루에서 차로 5분거리인 의령읍 입구에는 충익사가 소재하고 있다. 충익사는 곽재우 장군과 휘하 17장수 및 무명 의병들의 위패를 모신 사당이 있는 곳이다. 충익사에는 27m 높이의 의병탑과 아름다운 단청과 쇠못을 전혀 사용하지 않고 상여 모양을 형상화한 경상남도 문화재 충의각과 역시 경상남도 기념물로 국내 최고수령의 500년 된 모과나무가 그 자태를 뽐내고 있다. 또한, 경내 기념관에는 곽재우 장군의 의병창의도와 정암진 전투도 등 임진왜란 당시의 그림들이 전시되어 있으며, 공원 내에는 연못과 각종 진귀한 수목들이 자리잡고 있어 조상의 충의정신을 느끼면서 일상의 지친 심신을 힐링할 수 있는 공간이다.

### ○ 의병박물관

- 충익사 끝쪽 서문을 지나면 의병박물관이 자리하고 있는데, 이곳은 기존의 군민회관 내 의령박물관에서 보관중이던 의령지역의 역사유물과 충익사 기념관(보물 제671호 곽재우 유물 일괄 등 의병 관련 유물)에 보관중이던 유물을 합하여 2012년 6월에 개관하였으며, 고고역사실과 의병유물전시실, 특별전시실, 영상실, 수장고 등으로 꾸며져 있다.

### ○ 구름다리

- 의병박물관을 나서면 남산 아래에 높이 19m의 구름다리가 위치하고 있는데 이곳은 드넓은 의령천을 관통하는 체험형 교량으로 의령읍의 3개 방향에서 중앙의 주탑으로 진입할 수 있도록 구성되어 있다. 구름다리 주변에는 수변공원과 휴게쉼터, 산책로 등이 이어

지고 있다. 이곳은 연중 무료로 개방되어 있으며 6월 호국의 달을 맞아 가족단위 탐방객이 남산과 의령천을 배경으로 자연경관을 탐방하면서 호연지기도 기를 수 있는 특별한 체험코스이다.




정암루(솔바위)



충익사



의병박물관



구름다리

## ■ 주변 가볼만한 곳

### ○ 호암생가 : 의령군 정곡면 호암길 22-4

- 호암생가는 삼성그룹의 창업자이자 우리나라의 경제발전을 이끈 대표적 기업가인 호암 이병철 선생이 태어난 집이다. 1851년 호암선생의 조부께서 대지 면적 1,907㎡에 전통 한옥 양식으로 손수 지었으며, 호암선생은 유년시절과 결혼하여 분가하기 전까지의 시절을 이 집에서 보냈다. 풍수지리에 의하면 생가에 곡식을 쌓아놓은 것 같은 노적봉 형상의 바위가 있어 지세가 융성한다는 이야기가 있어 부를 기원하는 관광객들의 발길이 끊이지 않는다.

호암생가는 안채, 사랑채, 대문채, 광으로 구성되어 있으며, 안채는 부엌과 부엌방, 방2개, 대청으로 사랑채는 방2개와 대청으로 구성되어 있다. 대문채에는 솟을 대문 양쪽으로 방2개가 배치되어 있다.

○ 수도사 : 의령군 용덕면 덕암로 581-137

- 의령 신태산 기슭에 자리한 수도사는 1300여년 전 신라 문무왕 2년(662년)에 원효대사에 의해 창건되었다고 전해지고 있다. 절의 뒷산에는 흡사 병풍처럼 둘러싼 바위가 있는데 사람들은 이 바위를 병풍바위라고 한다. 절의 경내에는 대웅전 대신에 극락전이 있으며 그 뒤에 칠성각과 동서 양편에 요사채가 있다. 또 축대의 계단위에는 높다랗게 누각을 올려서 만세루라 이름 지어 놓았다. 극락전 앞뜰의 4층석탑(경상남도 문화재자료 제255호)가 있다.

■ 주변 추천 맛집

○ 의령쇠고기국밥

- 의령 쇠고기국밥은 의령의 명품이요 맛자랑으로 별미 중의 별미다. 옛날 시골장터에서 맛보았던 그 맛의 의령쇠고기국밥에 맛깔스런 김치와 수육 한 접시 술 한 잔 곁들이면 멋진 오찬이요, 넉넉한 만찬이 된다.

☎ (의령읍) 종로식당: 055-573-2785, 중동식당: 055-572-3377, 수정식당: 055-573-2465, 의령국밥 : 055-574-5252, (정곡면) 부자한우촌 055-572-0957

○ 의령소바(매밀국수)

- 특유의 맛으로 미식가들을 유혹하는 의령소바의 묘미는 얼큰한 국물맛에 있다. 쫄깃쫄깃한 커피색 면발에 쇠고기 장조림을 얹은 고향의 맛이 바로 소바의 참맛이다. 의령소바는 맛이 좋고 국물이 얼큰해 애주가들의 속풀이로 일품이다.

☎ (의령읍) 다시식당 : 055- 573-2514, 제일식당 : 055-572-3863, 원조의령소바 : 055-572-0885, 의령화정식당 : 055-572-1122, (가례면) 풀내음 : 055-572-3267

■ 교통정보

○ 승용차(대구, 부산, 마산, 진주방면)

남해고속도로(군북 IC) → 의령 방향(79번국도) → 정암루

○ 대중교통

- 정암루 : 의령시외버스터미널에서 마산방면 버스로 정암리에서 하차, 도보로 5분
- 충익사, 박물관, 구름다리 : 의령시외버스터미널에서 도보 10분 이내

■ 문의처 : 055) 570-2443, <http://tour.uiryeong.go.kr/>



# 함안 남강서원

■ 소재지 : 경상남도 함안군 군북면 소포5길 82 (군북면)

## ■ 소개자료

○ 구국공신 충열공 이방실 장군의 위패를 모신 사당이다. 이방실 장군은 고려 충렬왕 24년(1298)에 지금의 함안군 여항면 내동에서 태어났으며, 고려 공민왕 8년(359)과 11년(1362) 홍건적의 침략을 누차에 걸쳐 구한 맹장으로 서북면 도지휘사로 제수되었다. 고려 오백년 역사를 지킨 4성군과 16공신 중의 한 사람으로서 현재 경기도 연천군 미산면에 소재한 숭의전에 배향되어 구가에서 춘추로 제사를 지낼만큼 우리 민족사에 큰 인물이다.

장군의 뜻을 기리기 위해 1842년(헌종 8) 후손들이 남강사(南岡祠)를 건립하여 매년 제를 지냈으나, 고종 때 훼손되어 이를 안타깝게 여기던 후손들이 1944년 옛 터에 복원하였다. 그 후 1998년 정부보조금으로 충렬사와 남강서원을 중건하여 현재까지 장군의 위패를 모시고 있다.



남강서원 입구



남강서원



남강서원 이방실장군  
유허비

## ■ 주변 가볼만한 곳

○ 서산서원, 어계생가, 군북지석묘군, 명관리 공룡발자국

## ■ 주변 추천 맛집

○ 함안축협한우프라자 군북점: 함안군 군북면 중암리 9-2 / 055-585-6691

○ 황토복집: 함안군 군북면 지두3길 6 / 055-585-7988

■ 문의처 : 055-585-5322(남강서원) / 055-580-2321(함안군청 문화관광과)

# 영 산 호 국 공 원

■ 소 재 지 : 경남 창원군 영산면 동리 274

■ 소개자료

- 전국3대 국란 호국의 성지로서, 3.1독립운동의 발상지이다. 공원 내에는 「임진왜란 호국충혼탑, 3·1운동 봉화대 및 기념비, 6·25전쟁 영산지구 전적비」가 있다.
- 공원입구의 무지개형 다리는 보물 제564호인 만년교로서, 조선 후기 남부지방의 홍예교 구축기술을 보인다고 하여 학술적 가치가 크다. 인근에 연지못, 영산석빙고, 영산약수, 영축산성, 영산 읍성지, 영산 범화당 다층석탑 등 여러 문화재와 관광지가 있다.



■ 주변 가볼만한 곳

- 박진전쟁기념관, 남지철교, 망우정, 남지개비리길, 명품무궁화길 등

■ 주변 추천 맛집

- 도리원, 도천진짜순대집, 로타리식육식당, 부잣집보쌈, 조은집애 등

■ 교통정보

- 자가용일 경우

－ 중부내륙고속도로 영산IC→영산면사무소→영산호국공원

- 대중교통일 경우

－ 대구·창원·부곡시외버스터미널→영산버스터미널→영산연지못→영산호국공원

■ 문의처 : 주택산림과 공원담당(☎055-530-1661), 홈페이지([www.cng.go.kr/tour](http://www.cng.go.kr/tour))



# 황암사

■ 소 재 지 : 함양군 서하면 육십령로 2989

■ 소개자료

○ 황암사는 조선 선조30년(1597) 정유재란 때 황석산성을 지키기 위해 왜적과 싸우다 순국한 광준, 조종도 등을 모신 사액(임금이 직접 이름을 지어 현판이나 천에 글을 쓴 것)사당이다.

황석산성은 고려 때부터 있던 것으로 당시에는 방치돼 있다가 정유년에 안의현감 광준이 성을 정비하고 왜적과 치열한 전투를 벌여 끝내 산화했던 곳이다.

황석산성 전투는 정유년(1597년)8월16일(음)에 왜장 가토, 구로다 등의 지휘로 3일간의 피비린내 나는 혈전이 시작된다.

2만7000 병력을 이끈 왜구는 성을 겹겹이 포위, 압박하면서 회유전술로 나오지만 성내에는 당시 안음현감인 광준(남문)과 前함양현감인 조종도(북문), 그리고 김해부사인 백사림이 성을 지키기 위해 비장한 각오를 다지고 있었다. 그리고 뜻을 같이하고자 인근 7개 고을의 주민들도 자발적으로 모여들어 성을 지킬 것을 결의하고, 민관, 남녀노소가 혼연일체가 돼 조총으로 공격하는 왜군에 맞서 활과 창,칼 혹은 투석전으로 대항했다.

하지만 화력과 병력의 열세를 극복하지 못하고 북문이 열리자, 성은 순식간 아수라장이 됐다.

민간인과 사병들은 투항하지 않고 목숨을 던져 마지막 까지 저항 해 보지만 전세가 기울자 부녀자들은 더러운 왜적에게 죽을 수 없다며 낙화처럼 떨어져 죽으니 지금도 그 흔적이 남아 있는 바위가 ‘피바위’다.

광준현감도 장렬한 죽음으로 최후를 맞이하자, 아버지의 죽음을 따라 두 아들과 사위 그리고 딸이 목숨을 바치니, 충과 의가 고금에 없는 일이라 하겠다. 이렇듯 황암사는 ‘충’과‘의’가 있는 곳으로 조선시대 ‘사액’을 내려 제사를 지내다가 국운이 기운 한말과 일제 강점기 때에는 사실조차 은폐됐다가 지방민들이 발의해 성역화 사업이 이뤄져 옛 선현들의 우국충정을 느낄 수 있는 비운의 역사가 묻혀있는 장소다.

## ■ 주변 가볼만한 곳

### ○ 농월정 관광지

- 농월정은 달을 희롱하며 논다는 옛날 우리 선조들의 풍류사상이 깃든 곳으로 함양을 찾는 많은 시인과 묵객들이 필히 거쳐 가는 곳이다.

맑은 물이 급한 굴곡을 이루는 곳에 커다란 반석이 펼쳐져 있다. 반석 위를 흐르는 물이 달빛을 받아 금물결을 이루는 곳에 달을 희롱하듯 고색창연한 농월정이 세워져 있다.

- 위치 : 함양군 안의면 월림리 684번지



### ○ 화림동계곡

- 해발 1,508m의 남덕유산에서 발원한 금천(남강의 상류)이 서상-서하를 흘러내리면서 냇가에 기이한 바위와 담, 소를 만들고 농월정에 이르러서는 반석위로 흐르는 옥류와 소나무가 어우러져 무릉도원을 이루고 있는 곳으로 장장 60리에 이른다. 계곡 전체의 넓은 암반위에 수많은 정자들과 기암괴석으로 어우러진 곳이다. 현재 농월정 - 동호정 - 군자정 - 거연정을 테크로 이은 6.2km의 '선비문화탐방로'가 있어 선비들이 지나쳤던 숲과 계곡, 정자의 자태를 한눈에 내려다 볼 수 있다.

- 위치 : 함양군 안의면 월림리 일원



### ○ 용추계곡

- 맑은 계곡과 울창한 원시림을 좋아하는 사람들, 그리고 몇시간의 등산을 즐기고 싶은 사람들에게 더없이 좋은 곳이다. 이곳 용추계곡은 '깊은 계곡의 아름다움으로 인해 진리삼매경에 빠졌던 곳'이라 하여 '심진동이라' 불리우기도 한다.

- 위치 : 함양군 안의면 용추휴양림길 166



## ■ 주변 추천 맛집

### ○ 금수강산

- 메뉴 : 한정식, 메기매운탕, 백숙
- 위치 : 함양군 안의면 농월정길 7
- 전화 : 055- 963-7279

### ○ 거창식당

- 메뉴 : 메기매운탕, 백숙, 비빔밥
- 위치 : 함양군 안의면 농월정길 9
- 전화 : 055-962-4498

○ 농월초계탕

- 메뉴 : 초계탕, 막국수
- 위치 : 함양군 안의면 육십령로 3102
- 전화 : 055-962-4945

○ 안의갈비탕 지역 특화 음식점

- 메뉴 : 갈비탕, 갈비찜
- 위치 : 함양군 안의면 일원
- 음식점 8개소 : 옛날금호식당, 안의원조갈비탕, 원조할매갈비식당, 삼일식당, 밀림식육식당, 한일식당, 미송안의갈비탕, 대원숯불갈비

■ 교통정보

○ 승용차

- 1) 서울 : 경부고속도로 → 대전 → 대전통영고속도로 → 서상IC → 안의방면 → 11.5km → 황암사
- 2) 부산 : 남해고속도로 → 진주 → 지곡IC → 거창방면 → 교북교차로 서상방면 → 4.4km → 황암사
- 3) 대전 : 대전통영고속도로 → 서상IC → 안의방면 → 11.5km → 황암사
- 4) 광주 : 광주대구고속도로 → 함양JC → 지곡IC → 거창방면 → 교북교차로 서상방면 → 4.4km → 황암사

○ 대중교통

- 1) 서울 : 동서울/남부터미널 → 함양시외버스터미널 도착 → 군내버스터미널로 이동 (함양지리산고속) → 군내버스(서상행) → 황석산 수련원 하차
- 2) 부산 : 사상터미널 → 함양시외버스터미널 도착 → 군내버스터미널로 이동 (함양지리산고속) → 군내버스(서상행) → 황석산 수련원 하차
- 3) 대전 : 대전북합터미널 → 함양시외버스터미널 도착 → 군내버스터미널로 이동 (함양지리산고속) → 군내버스(서상행) → 황석산 수련원 하차
- 4) 대구 : 서부터미널 → 함양시외버스터미널 도착 → 군내버스터미널로 이동 (함양지리산고속) → 군내버스(서상행) → 황석산 수련원 하차
- 5) 광주 : 광주시외버스터미널 → 함양시외버스터미널 도착 → 군내버스터미널로 이동 (함양지리산고속) → 군내버스(서상행) → 황석산 수련원 하차
- 6) 진주 : 진주시외버스터미널 → 함양시외버스터미널 도착 → 군내버스터미널로 이동 (함양지리산고속) → 군내버스(서상행) → 황석산 수련원 하차

■ 문의처 : 전화 055)960-5163(함양군청 문화관광과 관광담당)

# 합천영상테마파크

■ 소 재 지 : 합천영상테마파크

■ 소개자료

○ 합천영상테마파크는 일제강점기부터 한국전쟁을 거쳐 1980년대까지 우리나라 모습을 가늠해볼 수 있는 촬영 세트장이다. 드라마 <각시탈>, <경성 스캔들>, 영화 <마이 웨이>, <모던 보이>, <암살>은 일제강점기를 배경으로, 영화 <태극기 휘날리며>, <고지전>, <포화 속으로> 드라마 <전우>는 한국전쟁을 배경으로 한 작품이다. 정교하게 복원된 서울의 거리는 지금도 남아 있어 비교되는 서울역과 경교장을 비롯하여 현재는 사라진 조선총독부 건물과 사교클럽으로 유명했던 반도호텔이 그대로 재현되어 눈길을 끌고 있다. 영화나 드라마의 배경이 된 공간에서 주인공의 흔적을 따라가거나 겪어보지 못한 시대의 얼과 정신을 간접적으로 체험해 보는 것도 또 다른 재미가 될 것이다.

또한 최근 준공된 청와대세트장은 국내 유일한 실내외 활용 가능한 세트장으로 실제 청와대의 68%규모로 구성되어 현재 합천의 랜드마크가 되고 있다.




영상테마파크 전경



영상테마파크 전차



청와대 세트장 전경



청와대 세트장 내부

■ 주변 가볼만한 곳

○ 합천호, 보조댐 관광지, 황계폭포, 황매산군립공원

■ 주변 추천 맛집

○ 대식한우명가, 한우리가든, 장원곰탕, 참숯골 등 다수

■ 교통정보

○ 승용차

- 서울방면 | 중부내륙고속도로 → 광대고속도로 → 고령나들목 → 33호 국도 → 합천영상테마파크
- 부산 창원방면 | 남해고속도로 → 군북나들목 → 20호 국도 → 33호 국도 → 영상테마파크
- 대구방면 | 광대고속도로 → 고령나들목 → 33호 국도 → 영상테마파크
- 광주방면 | 호남고속도로 → 광대고속도로 → 거창나들목 → 26호국도 → 영상테마파크

○ 대중교통

- 서울남부터미널 → 합천읍 시외버스터미널(4시간 소요)
  - 부산서부터미널 → 합천읍 시외버스정류장(2시간소요)
  - 대구서부정류장 → 합천읍 시외버스터미널(1시간 소요)
  - 진주시외버스터미널 → 합천읍 시외버스정류장(1시간소요)
- ※ 합천읍에서 용주, 대병행 군내버스 이용

■ 문의처 : 055-930-3744, <http://culture.hc.go.kr>




# 대장경테마파크

■ 소 재 지 : 대장경테마파크


■ 소개자료

○ 유네스코 세계기록유산이자 국보 제32호이며, 천 년의 역사를 간직한 고려대장경의 조판을 기념하기 위해 건립된 대장경테마파크는 팔만대장경의 역사·문화적 의미를 재조명하고, 인류 공동유산으로서의 가치를 재발견하는 이해와 만남의 공간이다. 불교의 힘으로 국가위기를 극복하고자하는 고려인의 의지와 끈기, 지혜가 담긴 팔만대장경의 제작과정은 물론 1,000년의 시간 동안 훼손없이 현재까지 법보종찰 해인사에서 보존되고 있는 역사를 한 눈에 볼 수 있으며, 신비로운 보존과학의 비밀과 현대적 가치 등 팔만대장경의 모든 것을 체험할 수 있다.

특히 “천 년의 마음”이라는 주제로 특별 제작된 5D애니메이션 입체영상관인 빛소리관은 관람객을 360°로 감싸는 초대형 스크린과 함께 물, 바람, 연기, 번개 등의 특수효과를 통해 국내 최고 수준의 서클입체영상의 세계를 경험할 수 있다.



대장경테마파크 5D 상영관



대장경테마파크 천년관



대장경세계문화축전



해인사 장경관전

■ 주변 가볼만한 곳

○ 해인사성보박물관, 가야산국립공원, 고운 최치원 관련 농산정, 남산제일봉

■ 주변 추천 맛집

○ 금호관, 합천명품토종흑돼지, 수미정식당, 부산식당, 고바우식당,  
해인사맛집감로식당, 백운식당

■ 교통정보

○ 승용차

- 서울 → 해인사 I/C : 경부 고속도로 → 대구 → 광대고속도로 (4시간 소요)
- 부산 → 해인사 I/C : 부산대구간 고속도로 → 광대고속도로 (2시간 10분 소요)
- 광주 → 해인사 I/C : 광대고속도로 (2시간 30분 소요)
- 마산 → 해인사 I/C : 중부내륙고속도로 → 광대고속도로 (1시간 30분 소요)

○ 대중교통

- 서울(고속버스터미널)(수시)→대구→서부시외버스터미널에서 해인사행 승차
- 서울(남부시외버스터미널)→고령→ 해인사행 승차
- 대전(시외버스터미널)→해인사(하루 세 번 / 07:10, 12:05, 17:25)
- 부산(고속/시외버스)(수시)→대구→서부시외버스터미널에서 해인사행 승차
- 광주(시외버스터미널)(수시)→거창/대구→거창/대구에서 해인사행 버스승차
- 마산(고속/시외버스)(수시)→고령/대구→고령/대구에서 해인사행 버스승차
- 진주(시외버스정류소)→해인사(하루 세 번 / 09:30, 13:10, 17:10)

■ 문의처 : 전화, 홈페이지 주소 기재



# 면우 곽종석선생 흔적을 찾아서

▣ 소 재 지 : 거창군 거창읍 일원

## ▣ 소개자료

○ 파리장서비 : 면우 곽종석선생을 비롯하여 전국의 유림대표들이 파리 만국평화 회의에 조선독립의 정당성을 주장하는 내용이 담긴 장문의 탄원서를 보냈으며, 이 일은 곧 일제에 의해 발각돼 서명한 유림들이 고초를 겪었는데, 이 사건을 ‘파리장서사건’이라 하고 거창읍 침류정 뜰에 파리장서비가 위치하고 있다.

○ 유적비 : 면우 곽종석 선생이 이곳에서 파리장서 작성하고 파리장서 운동을 주도하면서 살던 곳으로 지금은 터만 남아있으며 그터에 유적비가 있다

○ 다전기적비 : 가북면 다전마을 마을회관 앞 면우 곽종석선생 비석으로 1963년 건국훈장에 추서 된 후 이를 기념하기 위해 1990년 세웠다.

○ 다천서당 : 면우 곽종석선생을 추모하기 위해 유림에서 1921년에 세운 서당으로 가조면 장기리에 있으며 남부지방에서 보기 힘든 ㄷ자 형식의 건물로 서당과 대문채 그리고 신도비가 있다.

○ 만학정 : 기미독립만세때인 1919년 3월 22일 가조의거를 모의했던 곳이며, 만학정 건너편에는 독립만세운동을 함께 겪은 장거리 느티나무가 있다

○ 기미년독립만세기념탑 : 거창군 가조면과 가북면에서 일어난 기미년 독립만세운동을 기리고, 그 정신을 후세에 전하기 위해 세운 탑으로 1983년 3월 22일 건립되어 삼일절이 되면 기념행사가 열린다.

※ 코 스 : 파리장서비 ⇒ 다전기적비 ⇒ 곽종석선생 유적비 ⇒ 다천서당 ⇒ 만학정 ⇒ 3.1운동기념비

파리장서비	다전기적비	다천서당
		

■ 주변관광지

- 가조온천, 고견사, 우두산, 당동 당산 등

■ 추천 맛집

- 쌍쌍식육식당, 삼산이수(갈비찜), 애우애도니전문점 거창축협한우팰리스(한우,돼지), 옥계촌(한방백숙)

■ 교통정보

- 승용차

- 광주대구고속도로(88고속도로) : 거창IC → 거창읍 → 가북면 → 가조면
- 대전통영고속도로 : 거창IC → 거창읍 → 가북면 → 가조면

- 대중교통

- 거창시외버스터미널(군 시내버스터미널) → 군내버스 → 침류정 → 가북면 → 가조면

■ 문의처

- 문화관광과 : 055)940-3423