

2016 여름휴가철 경남 가 볼만한 곳



문화관광체육국
(관광진흥과)

목 차

구 분	목 록	소재지	page
피서 관광지 (12곳)	① 얼음골	밀양시	1
	② 양산여행 - 통도사, 배내골, 법기수원지, 황산배랑길, 통도환타지아 드림나이트, 아쿠아환타지아	양산시	3
	③ 수송대 명승 관광지	거창군	9
	④ 고성군 당항포관광지 야외폴장	고성군	11
	⑤ 부곡하와이	창녕군	13
	⑥ 벽계관광지	의령군	15
	⑦ 장유대청계곡, 상동장척계곡, 롯데워터파크	김해시	17
	⑧ 청학동계곡, 화개 · 의신 · 대성계곡	하동군	21
	⑨ 칠선·용추·한신계곡	함양군	25
	⑩ 비진도·몽돌·대항·덕동·공설 해수욕장	통영시	31
	⑪ 덕포·구조라·명사·몽돌해수욕장, 해금강	거제시	40
	⑫ 상주은모래비치, 송정 솔바람 해변	남해군	55
가족단위 체험관광지 (7곳)	⑬ 진주성, 진주 에나길, 남강 자전거 여행	진주시	59
	⑭ 가야테마파크, 낙동강레일파크	김해시	65
	⑮ 우포늪생태체험장	창녕군	69
	⑯ 공룡박물관, 상족암군립공원	고성군	71
	⑰ 가천다랭이마을, 냉천 갯벌체험마을	남해군	73
	⑱ 하동여행 - 대도 어촌체험마을, 의신베어빌리지, 금와목장 낙농체험	하동군	77
	⑲ 경호강 래프팅	산청군	82

구 분	목 록	소재지	page
힐링 관광지 (6곳)	[20] 힐링의 섬 '우도'	창원시	84
	[21] 금산과 보리암, 편백자연휴양림	남해군	87
	[22] 선비문화탐방로	함양군	91
	[23] 구재봉 자연휴양림	하동군	94
	[24] 금원산 자연휴양림/생태수목원	거창군	97
	[25] 동의보감촌	산청군	99
여름 축제 (6곳)	[26] 제15회 사천시 삼천포항 자연산 전어축제	사천시	103
	[27] 강주마을 해바라기 축제, 연꽃테마파크	함안군	106
	[28] 상주섬머페스티벌	남해군	108
	[29] 섬진강 재첩축제	하동군	110
	[30] 함양산삼축제	함양군	114
	[31] 황강레포츠축제, 2016 고스트파크	함천군	117

1 여름 속에 겨울 체험 하러 오세요 (얼음골)

■ 얼음골

- 오랜 옛날부터 시레 빙곡으로 불렸던 얼음골은 재약산(1,108m)북쪽 중턱 해발 600~750m의 노천계곡에 자리하고 있다

얼음골은 대지의 열기가 점점 더워오는 3월 초순경에 얼음이 얼기 시작하면 대개 7월 중순까지 유지되며, 삼복더위를 지나 처서가 되면 바위틈새의 냉기가 점차 줄어든다

또한 이곳 주변에는 겨울철에도 잘 얼지 않고 오히려 바위틈에서 영상의 더운 김이 올라 고사리와 이끼들이 새파란 모습을 유지하고 있는 신비로운 이상기 온지대이다

얼음이 어는 바위틈은 여름평균기온이 섭씨 0.2℃이며, 계곡을 흐르는 물은 평균 4~8℃로 웬만큼 참을성이 있는 사람이라 할지라도 계곡물에 발을 담그고 2분 이상 건디기가 어렵다

얼음골 주변의 지형은 얼음이 어는 돌밭과 계곡을 중심으로 동.남.서 3면으로 깎아지른 듯 한 기암절벽들이 병풍처럼 펼쳐져 장엄한 광경을 연출하고 있어 사시사철 관광객들의 발길이 끊이지 않는다

■ 여행코스

- 당일: 얼음골⇒ 얼음골케이블카 ⇒호박소 ⇒ 표충사
- 1박2일: 석골사⇒얼음골⇒ 얼음골케이블카 ⇒호박소 ⇒ 표충사 ⇒영남루

■ 관련 웹사이트 주소

- www.miryang.go.kr

■ 문의전화

- 얼음골관리사무소 055-356-1915

■ 대중교통 정보

- 기차: 경부선(밀양역) ⇒시외버스터미널⇒얼음골
- 버스: 시외버스터미널 09:05 ~ 20:00(14회 운행)

■ 자가운전 정보

○ 밀양IC→금곡삼거리(국도24호선)→남명초등학교→남명초소→얼음골

■ 숙박정보

○ 아이스베리리조트(356-7139), 얼음골한옥펜션(356-3596)

■ 음식점 정보

○ 까투리농원(356-2438)⇒평샤브샤브, 향림(356-9336)⇒산채비빔밥, 정식

■ 주변 볼거리

○ 호박소, 석골사, 천황사, 가마불폭포



얼음골결빙



얼음골 결빙지

② 울여름 휴가는 천혜의 비경을 간직한 양산으로 떠나보자

■ 소개자료

○ 통도사

양산에는 아름다운 명산과 천혜의 비경을 간직한 계곡들이 즐비하다.



<통도사>

통도사 자장암 계곡은 사시사철 맑은 물이 흐르고 암반층으로 된 계곡물에 몸을 담그고 있으면 무릉도원이 따로 없다. 계곡 바로위 자장암은 통도사의 창건주 자장율사가 통도사 창건 전 수도했던 암자라 해서 이름 붙여졌다. 이 조그마한 암자에는 연중 사람들이 봄비는데 불심이 깊은 사람들에게만 모습을 보인다는 금와(金蛙)보살 덕분이다. 법당 뒤편 암벽에 난 조그마한 구멍에 사는 개구리가 바로 금와보살이다. 자장율사가 손가락으로 바위에 구멍을 뚫어 금개구리를 살게 했다고 한다.

통도사는 이른 봄 매화의 화사한 아름다움도 유명하지만 들어가는 길이 절경을 이루는 곳이어서 절로 들어가면서 저절로 힐링이 된다. 제주에 올레길, 지리산에 둘레길이 있다면 양산에는 통도사 무풍한송길이 있다. 통도사 암자 순례길은 2011년 경남도가 선정한 '경남의 걷고 싶은 길'로 선정되기도 했다.



무풍한송(舞風寒松). ‘바람은 춤추고 소나무는 차다’는 뜻이니 길이 가진 이름이 한 줄 시와 다름없다. 길 옆 작은 개울의 청량한 물소리를 들으며 걷는 맛이 일품이다. 지난해 통도사는 경남도민이 선정한 여름 최고 인기 관광지로 선정됐다. 또한, 통도사는 휴식형 템플스테이-나를 찾아 떠나는 여행 등 여름철 맞춤형 템플스테이를 운영한다. 바쁜 일상속에서 잠시 벗어나 마음의 휴식과 참선을 통해서 정신적 풍요를 얻고자 한다면 가족과 함께 템플스테이에 참여해 소중한 가족애를 느끼고 일상에서 잊어버린 전통 사찰 문화의 향훈과 자연과 하나되는 본래의 내 모습을 찾는 좋은 추억을 가져보는 것도 여행의 좋은 일이다.

주요프로그램

사물관람 및 스님의 일상체험, 수행, 명상 및 요가, 솔밭 보행로 걷기, 사찰둘러보기, 다도체험, 통도사 성보박물관 참관 및 인경체험, 자연과 하나되는 삶(계곡 물놀이), 사물놀이 및 민요 따라 부르기, 걷기 명상

휴식형 템플스테이 : 1박2일 5만원(하루연장시 2만원 추가)

체험형 템플스테이 : 1박2일 7~10만원, 2박3일 15만원~

주말형 템플스테이 : 1박2일 7만원

2016년 통도사 여름수련회(2박3일) : 일반인, 중고등, 초등부 대상 별도 진행, 7월말~8월

홈페이지 : <http://templestay.tongdosa.or.kr>

문의 : 055)384-7085

○ 내원사

양산시내에서 30분정도 거리에 위치한 내원사는 들어가는 입구부터 절경이 펼쳐진다. 내원사 계곡은 영남 알프스의 남쪽 주봉인 천성산에서 발원한 계류가 북쪽으로 흐르며 만들어 놓은 계곡이다. 경남의 소금강이라는 말이 허명이 아닐 정도로 기암절벽이 계곡마다 펼쳐져 있어 신비한 느낌을 준다. 계곡 곳곳에 3층 바위와 작은 폭포와 소 병풍 바위가 둘러 싸여 있다.

넓은 계곡에 맑고 시원한 물과 널찍한 바위들이 이어지면서 물놀이객을 반긴다. 한낮의 뜨거운 햇살을 피해 무더위를 식히기에 안성맞춤이다.



○ 배내골

양산시내에서 자동차로 40분거리에 배내골도 유명하다. 영남알프스 가지산 고봉들이 감싸고 있으며, 산자락을 타고 흘러내리는 맑은 계곡물이 모여 한 폭의 그림을 연상하게 하는 곳이다. 맑은 계곡 옆으로 야생 배나무가 많이 자란다하여 우리 말로 배내골이라 일컬어 지고 있으며, 주변에 다양한 시설을 갖춘 예쁜펜션도 110여개 정도 밀집해 있어 1박2일 여행으로 적격지다



<배내골 계곡>

○ 최근 새로운 힐링 명소로 떠오르고 있는 범기수원지

양산시 동면 범기리에 위치한 '범기수원지'는 일제강점기인 1932년 축조됐으며 상수원 보호구역으로 일반인의 접근을 허락하지 않았지만, 지난 2011년 7월 15일 일부 구간이 개방되면서 사람들에게 힐링의 장을 열어 주고 있다. 약 80여년 만에 사람들의 발길을 허락한 이곳에는 울울창창 자연이 살아 숨 쉬는 곳이다. .

이곳은 30m가 넘는 편백나무 1만여 그루를 비롯하여 독특한 부채모양의 반송, 히말라시다, 뱃나무, 추자나무, 은행나무, 감나무 등 다양한 수목들이 축조 당시 심어져 수령 80년에서 130년이 넘는 나무들이 곳곳하게 자태를 뽐내며 자리를 지키고 있다.

수원지 입구에서 왼쪽 마을쪽으로 가면 '범기치유의 길'을 알려주는 이정표를 만나게 된다. '범기치유의 길'은 왕복 40분부터 4~5시간이 소요되는 총 3가지 코스로 조성되어 있는데 피톤치드 가득한 편백숲길을 걷다 보면 마음속까지 시원함을 느끼게 된다. 중간에 원두막과 전망대도 조성되어 있어 쉬어 쉬엄 걷다 보면 저절로 힐링이 됨을 느끼게 된다.



<범기수원지>



<범기치유의길>

○ 통도환타지아 드림나이트, 아쿠아환타지아

지난 2007년 개장한 여름철 물놀이 종합시설인 양산의 통도아쿠아환타지아가 가족피서지로 각광 받고 있다. 경부고속도로 통도 IC, KTX울산역과 가까운 데다 통도사와 영남알프스 등산 코스가 인접해 있고 환타지아 콘도까지 갖춰 체류형 종합리조트의 격을 더해주고 있다.

3만4000m² 규모의 아쿠아환타지아는 계곡형 파도시설로 급류에 떠말려 내려가는 스릴과 즐거움을 맛볼 수 있는 토렌토리버, 국내 최장 길이의 레이스 슬라이드, 급경사인 스피드 슬라이드, 소용돌이의 프로보울 슬라이드 등 짜릿함과 시원함을 주는 시설들이 준비하다.

1만m² 규모의 실내워터파크에는 온천의 편안함과 즐거움을 만끽할 수 있는 노천스파, 히노키탕, 가족탕 등의 시설이 있다. 여기다 폭포탕, 바데풀, 노천풀은 30~60대, 키디, 레저풀은 어린이와 함께 온 가족이 이용할 수 있다.

또한, 야간에는 환타지아 드림나이트를 운영한다. 환타지아드림나이트는 아름다운 빛의 향연이 펼쳐지는 야간 동화속 마을인 빛의 마을과 신나는 놀이동산인 별빛광장, 아트가든인 빛의 정원으로 구성돼 있으며, 매일 매일 신나는 러시아 공연단의 화려한 공연과 축제도 준비되어 있으며, 마술공연장과 인도 테마관도 운영한다. 주중 밤10시30분 주말 밤11시까지며, 월요일은 휴장한다.



<환타지아 드림나이트>



<아쿠아 환타지아>

■ 여행코스

- 1일차 : 통도사 ~ 아쿠아환타지아 ~ 환타지아 드림나이트 ~ 숙박
- 2일차 : 도자기체험 ~ 내원사, 홍룡폭포 ~ 양산물안뜰 농촌전통 테마마을 ~ 숙박
- 3일차 : 시립박물관 ~ 양산파브르체험학교 ~ 범기수원지, 성지체험마을

■ 관련 웹사이트 주소

- 양산시 문화관광 : <http://www.yangsan.go.kr/tour/main.do>
- 통도사 : <http://www.tongdosa.or.kr>
- 통도환타지아 : <http://www.fantasia.co.kr>

■ 문의전화

- 양산시 문화관광과 : 055)392-3231~3
- 통도사 관광안내소 : 055)382-4112
- 내원사 관광안내소 : 055)374-5211
- 통도사 : 055)382-7182
- 통도환타지아(아쿠아환타지아) : 055)370-3000~8

■ 대중교통 정보

- 기차
 - － KTX : 서울역 ~ 울산역(2시간 50분)
 - － 무궁화호(물금역) : 서울(5시간), 대전(3시간), 영주(5시간), 목포 (6시간), 순천 (3시간)
 - － 도시철도 : 부산지하철 2호선(첫차 05:14, 막차 23:24)
- 시외버스 : 동서울, 남서울~양산(4시간), 포항(1시간 30분)

■ 자가운전 정보

- 경부고속도로 - 통도사 IC, 양산 IC
- 남해고속도로 - 물금 IC, 남양산 IC
- 남해고속도로, 경부고속도로 - 중앙고속도로 지선 - 경부고속도로 - 양산 IC, 통도사 IC

■ 숙박정보

- 통도환타지아콘도 : 양산시 하북면 통도7길 68, T. 055-379-7000
- 에덴밸리 리조트 : 양산시 원동면 어실로 1206, T. 055-379-9000
- 대운산자연휴양림 : 양산시 탑골길 208-124(용당동), T. 055-379-8670
- 모텔 : 통도자연관광호텔 (381-1010), 통도신라호텔(381-4700), 힐튼파크(374-6588)
아이엠 호텔(383-5577), 브이호텔(383-1042)
- 펜션 : 반디펜션(362-0036), 무지개펜션(364-6695)

■ 음식점 정보

- 산채전문점 : 경기식당 (055-382-7772), 통도식당(382-7070)
- 칼국수 : 금호정우리밀칼국수(381-2232)
- 매운탕 : 호포매운탕명가(383-4716)
- 시골한식 : 청호재(374-8841)
- 사찰(약선)음식 : 바루(385-6688), 죽림산방(374-3392), 산삼마루한(363-0607)

■ 주변 볼거리

- 양산타워 : 자원회수시설 굴뚝을 이용한 국내에서 세 번째로 높은 타워이며, 양산시내 전경을 한눈에 볼수 있다. 밤이면 양산천을 가로지는 교각인 영대교의 화려한 불빛과 영대교 인근의 음악 분수가 펼쳐지는 풍경을 보는 것도 좋다
- 법기수원지 팜스테이마을 : 법기수원지 인근에 위치한 팜스테이마을은 다양한 농촌환경과 체험을 즐길 수 있다.

③ 수승대 명승 관광지

■ 소개자료

- 국가 명승 제53호로 삼국시대 신라와 백제의 국경지대로 사신을 보낼 때 근심스런 마음으로 보낸 곳이라 하여 '수송대(愁送臺)'라 불리었으며, 조선시대 퇴계 이황선생이 아름다운 경관과 어울리는 '수승대(搜勝臺)'로 바꿀 것을 제안하여 지금까지 불리어 지고 있다.
- 수승대의 명물 거북바위는 계곡의 맑은 물 가운데아 앉아 있는 모습이 거북처럼 보인다 해서 붙여진 이름으로, 보이는 방향에 따라 그 모습이 각기 다른 모습이며, 시인묵객 풍류가들의 글들이 바위 가득 남겨져 있으며, 바위의 곳곳에는 오랜 세월을 함께한 소나무들이 자라고 있다,
- 수승대는 거창의 대표적인 관광지로 매년 7월 말경~8월 중순에는 거창국제연극제가 열리고 요수정, 관수루, 구연서원, 황산전통한옥마을, 정온선생종택 등의 주변 경관과 볼거리가 많아 사계절 관광객이 끊이지 않는 곳으로, 특히 SBS 드라마스페셜 '그 겨울, 바람이 분다'의 촬영지로 해마다 많은 관광객이 찾아오는 거창의 대표적인 관광명소임.



■ 여행코스

- 당일 : 금원산자연휴양림 ⇒ 정온선생종택 ⇒ 수승대 ⇒ 황산전통한옥마을
- 1박2일 : 월성계곡 ⇒ 월성우주창의과학관 ⇒ 수승대 ⇒ 황산전통한옥마을(숙박) ⇒ 정온선생종택 ⇒ 금원산자연휴양림 ⇒ 거창사과테마파크 ⇒ 가조온천

■ 관련 웹사이트 주소

- 홈페이지 : <http://ssd.geochang.go.kr>

■ 문의전화

- 수승대 관리사무소 055-940-8530 , 문화관광과 940-3422

■ 자가운전 정보

- 광주대구고속도로 상·하행선거창IC → 거창읍 → 진주·함양방면 3번국도 → 마리면삼거리 → 위천·북상면방면 → 위천수승대(16km/20분정도 소요)
- 대전통영고속도로 상·하행선지곡IC → 함양안의면 → 마리면삼거리 → 위천·북상면방면 → 위천수승대(24km/35분정도 소요)

■ 숙박정보

- 수승대 모텔(객실수 : 33개 시설)
 - 주 소 : 거창군 위천면 송계로 441 (☎ 055-941-1130)
- 원학고가(명품고택, 객실수 : 6개 시설)
 - 주 소 : 거창군 위천면 황산1길 109-5 (☎ 055-943-3104)

■ 음식점 정보

- 돌담사이로
 - 메뉴 : 산내음밥상, 산채비빔밥등
 - 주소 : 거창군 위천면 황산리 607
 - 전화번호 : ☎055-943-0009
- 옥계촌
 - 메뉴 : 한방백숙, 제피계탕 등
 - 주소 : 거창군 북상면 창선리 30
 - 전화번호 : ☎055-942-5197
- 수승식당, 다우리 밥상
 - 메뉴 : 백숙, 한식일채, 도토리묵등 계절음식 등
 - 주소 : 위천면 은하리길 98-17 , 위천면 송계로
 - 전화번호 : ☎055-943-0082 , ☎055-942-2295

■ 주변 볼거리

- 황산전통한옥마을
 - 황산전통한옥마을은 수승대 앞에 위치하며 1540년(조선 중종 35년)에 요수 신권선생이 은거하며 후학들을 양성한 이후로 신씨의 집성촌이 되었다. 마을안에 약 1.2km의 옛 담장(등록문화재 제259호)은 전통고가와 잘 어우러져 매우 매우 고즈넉하고 아늑한 느낌을 주며 마을전체가 한옥 체험업으로 등록하여 고가민박을 운영하고 있다.

- 금원산 자연휴양림, 월성계곡(사선대,내계폭포 등)



4 고성군 당항포관광지 야외풀장

■ 운영개요

○ 운영기간 : 2016. 7. 23(토) ~ 8. 28(일)

※ 여건에 따라 변동될 수 있습니다.

○ 주요시설

- 어린이용 풀, 유아용 풀, 워트슬라이드(직선형, 곡선형), 샤워장, 화장실, 매점, 물품대여소(수영복 대여 외), 파라솔 등 기타 편의시설

○ 이용요금

- 어른 : 5,000원, 청소년 4,000원, 어린이 3,000원, 유아(36개월미만) 2,000원

■ 여행코스

○ 당일 : 당항포관광지 관람 및 야외풀장 이용

- 한반도발자국화석관(5D 영상관), 다이노피아관(4D영상관) 홀로그램영상관, 디지털공룡체험관, 디노아쿠아리움, 이순신테마존 등 다양한 전시관 및 영상관람과 함께 재미를 더하는 풀장 이용

○ 1박 2일 : 2016경남고성공룡세계엑스포 야간 빛 테마파크와 함께하는 여행

- 주간에는 관광지 관람과 야외풀장을 이용하고, 야간에는 2016경남고성공룡세계엑스포의 성공적 개최와 함께했던 빛의 성, 달빛광장 등 테마별로 구성되어 있는 야간 빛 경관과 함께하는 여행

■ 관련 웹사이트 주소

○ <https://dhp.goseong.go.kr/index.goseong>

■ 문의전화

○ 055-670-4502~5

■ 숙박정보

○ 당항포관광지내 운영중인 펜션 8동, 카라반 10동

■ 사진



⑤ 부곡하와이

■ 소개자료

- 1979년에 개관하였으며 연수·학습·휴양·위락·스포츠의 관광 5대 기능을 두루 갖추고 있는 관광레저테마공원이다. 테마별 레저 워터파크로의 관광기능을 두루 갖춘 부곡하와이는 실내외 온천, 하와이랜드, 실내외 수영장, 하와이파크, 식물원, 백농관(박제전시관), 눈썰매장에 이르기까지 연차적인 부대시설을 확충해 왔다. 또한 지속적인 리모델링으로 경남 최대 규모의 종합레저 테마타운으로서의 시설을 자랑하고 있다.



■ 관련 웹사이트 주소

- 부곡하와이 홈페이지(www.bugokhawaii.co.kr)

■ 문의전화

- 부곡하와이 대표전화 : ☎055-536-6331

■ 대중교통 정보

- 고속도로를 이용하는 경우 : 대구와 창원을 잇는 중부내륙고속도로(45번)를 이용해 영산 IC통과 → 영산 IC앞 사거리에서 '부곡' 방면으로 직진 → 온천로를 따라 6km정도 가다보면 부곡온천특구 도착

- 대중교통을 이용하는 경우 : 고속버스를 이용해 부곡 시외버스터미널 하차 → 부곡하와이로 이동(걸어서 3분 거리)
- 고속철도를 이용하는 경우
 - 동대구역, 대구역 : 서부시외버스터미널 (지하철 성당못역)로 이동하신 후 부곡행 버스 이용
 - 밀양역 : 밀양시외버스터미널 (역 앞에서 시외버스 이용, 20분)로 이동하신 후 부곡행 버스를 이용

■ 숙박정보

- 부곡하와이관광호텔
 - 주소 : 창녕군 부곡면 온천중앙로 77
 - 전화번호 : ☎055-536-6331
 - 홈페이지 : www.bugokhawaii.co.kr

■ 음식점정보

- 옛날전통설농탕
 - 메뉴 : 설렁탕, 수육 등
 - 주소 : 창녕군 부곡면 온천중앙로 15 (☎055-536-7557)
- 로얄생고기전문점
 - 메뉴 : 소갈비, 돼지갈비 등
 - 주소 : 창녕군 부곡면 온천중앙로 7 (☎055-536-5533)
- 풀이식당
 - 메뉴 : 고디탕 등
 - 주소 : 창녕군 부곡면 온천중앙로 25 (☎055-521-0876)

■ 주변 볼거리

- 창녕군공예공방, 분수공원 및 한울공원(죽목체험장), 창녕스포츠파크, 덕암산 등

⑥ 벽계관광지

■ 소개자료

- 위치 : 경남 의령군 궁류면 벽계로 201
- 명칭 : 벽계관광지
- 설명 : 야외취사장 및 야영장이 있어 알뜰휴가를 보내고자 하는 피서객들이 많이 찾는 곳으로 벽계계곡의 맑은 물이 사시사철 흘러 얕은 웅덩이를 이루어 어린이들의 물놀이 장소로 적합하다. 또한 상류에는 오뉴월 한여름에도 내리는 비가 겨울비 같이 차다고 하여 이름 붙여진 찰비계곡이 한우산을 끼고 흐르고 있는데, 수정같이 맑은 물이 폭포를 만들고 소를 만들어 여름철 많은 피서객들이 오는 곳이다.



■ 여행코스

- 당일 : 솔바위(정암루) → 충익사·박물관·구름다리 → 호암 이병철 생가 → 봉황대(일봉사) → 벽계관광지(찰비계곡, 한우산, 의령예술촌) → 자굴산 둘레길 → 귀가
- 1박2일 : 솔바위(정암루) → 충익사·박물관·구름다리 → 수도사 → 탑바위 → 호암 이병철 생가 → 망우당 곽재우 생가 → 백산 안희제 생가 → 봉황대(일봉사) → 벽계관광지(찰비계곡, 한우산, 의령예술촌) → 자굴산 둘레길 → 귀가

■ 관련 웹사이트 주소

- 의령군 문화관광 : <http://tour.uiryeong.go.kr>
- 벽계야영장 : <http://www.byeokgyecamping.or.kr>

■ 문의전화

- 의병문화관광과 : 055-570-2440
- 벽계야영장 : 055-570-4958, 010-9632-1822

■ 대중교통 정보

- 기차 : 창원역(292-7788) / 마산역(293-7788) / 진주역(752-7788) / 함안역(583-7788)
각 역사 -> 시외버스터미널 -> 의령행 버스
- 버스
 - ▶ 문의 : 의령시외버스터미널(☎055-573-2112)

■ 자가운전 정보

- 남해고속도로 : 군북IC - 79번국도 - 의령
- 통영대전·88고속도로 : 단성IC - 20번국도 - 의령(대의면)
- 경부·중앙고속도로 : 현풍IC - 67번국도 - 구지 - 20번국도 - 의령

■ 숙박정보

- 갑을골센터(<http://gapeulgol.com>, 572-9977)
- 들찬마을센터(<http://jagulsan.org>, 574-1199)
- 벽계야영장(<http://www.byeokgyecamping.or.kr>, 570-4958)
- 중제고택(한옥스테이)(<http://hanokhouse.modoo.at>, 010-8732-8485)

■ 음식점 정보

국밥,수육	(의령읍) 중동식당, 종로식당, 수정식당, 오서방 소고기국밥
소 바	(의령읍) 의령소바, 다시식당, 제일소바 / (가례면) 풀내음
망개떡	(의령읍) 남산떡집, 서울낙원떡집, 홍이열매망개떡, 의령김가네망개떡 (칠곡면) 토속식품 / (정곡면) 부자망개떡 / (부림면) 의령백산식품, 부림떡집
모듬음식점	(의령읍) 한우식육식당, 양평해장국, 시골밥상, 돼지사랑, 경복궁, 육삼숯불촌, 오리궁 (대의면)대의암소갈비식육식당, 산마루, 금오암소한마당 / (부림면) 문화식당 / (유곡면)대백해물마을

■ 주변 볼거리

- 의령읍 : 솔바위(정암루), 충익사, 의병박물관, 구름다리
- 정곡면 : 호암 이병철 생가
- 부림면 : 백산 안희제 생가, 유학사, 입산문화역사마을
- 궁류면 : 봉황대(일봉사), 의령예술촌, 한우산
- 유곡면 : 망우당 광재우장군 생가

7 장유대청계곡, 상동장척계곡

■ 소개자료

- 장유대청계곡은 길이 6km에 이르는 긴 계곡으로 수려한 경관과 물도 좋고 주변 음식점의 오리, 닭백숙의 맛이 뛰어나 먹거리 관광을 즐기는 관광객이 많다.
- 상동장척계곡은 동봉 골짜기에서 흐르는 계곡물이 깊고 맑으며 울창한 산림과 큰 암석들이 어우러져 경관이 수려한 곳이다. 가족단위 휴양객이 많이 찾으며 주변에 백숙, 평요리 등의 맛 좋은 음식점이 위치하고 있다.

■ 여행코스

○ 당일

- 장유대청계곡 : 장유대청계곡, 김해목재문화체험장
- 상동장척계곡 : 상동장척계곡, 김해낙동강레일파크

○ 1박2일

- 장유대청계곡 : 장유대청계곡, 율하카페거리, 김해목재문화체험장, 클레이아크 김해미술관, 김해분청도자관
- 상동장척계곡 : 상동장척계곡, 김해낙동강레일파크, 무척산관광예술원, 화포천 습지생태공원, 봉하마을

■ 문의전화

- 장유대청계곡 : 055-330-6523
- 상동장척계곡 : 055-330-8741

■ 대중교통 정보

- 장유대청계곡 : 버스 59번 이용
- 상동장척계곡 : 상동공영 1, 상동공영 2 이용

■ 자가운전 정보

- 장유대청계곡 : 남해 제2고속도로→장유 IC→창원터널 전 우회전→창원터널 3.6km 지점→장유폭포로 우회전 3km 지점에 위치
- 상동장척계곡 : 상동톨게이트 빠져나와서 상동 IC 삼거리 쪽으로 이동→ 중앙고속도로(대구-부산)따라 1.43km 이동→ 상동보건지소쪽으로 좌회전→ 장척로 756번길 따라 131m 직진 후 좌회전→ 장척로 따라 2.15km 이동→장척계곡유원지 주차장 이용

■ 숙박정보

○ 장유대청계곡

- 호텔파인그로브 : 김해시 번화1로 67번길 20(대청동) ☎055-310-1100
- 김해장유힐링펜션 : 김해시 대청계곡길 255(대청동) ☎055-338-1100
- 장유황토방펜션 : 김해시 대청계곡길 173(대청동) ☎055-323-9290

○ 상동장척계곡

- 풀펜션 : 김해시 상동면 장척로 476 ☎010-9496-1351
- 꽃노을펜션 : 김해시 상동면 장척로 460 ☎010-5147-1297

■ 음식점 정보

○ 장유대청계곡

- 산까치산장 : 경남 김해시 대청계곡길 261, ☎ 055-314-0253
- 누이산장 : 경남 김해시 대청계곡길 136, ☎ 055-314-2603
- 참숯가마골 : 경남 김해시 대청계곡길 65-15, ☎ 055-314-5545
- 맨인더키친 : 경남 김해시 대청계곡길 195-102, ☎ 055-339-4004

○ 상동장척계곡

- 장척만포가든 : 경남 김해시 상동면 장척로 548-36, ☎ 055-323-6727
- 북바위가든 : 경남 김해시 상동면 장척로 501-6, ☎ 055-323-6979
- 초원가든 : 경남 김해시 상동면 장척로 544, ☎ 055-323-6530
- 장척계곡가든 : 경남 김해시 상동면 장척로 549-8, ☎ 055-323-6134

■ 주변 볼거리

- 롯데워터파크, 김해목재문화체험장, 김해낙동강레일파크, 무척산관광예술원

■ 사진



장유대청계곡



상동장척계곡

김해롯데워터파크

■ 소개자료

- 김해롯데워터파크는 남태평양 폴리네시아를 콘셉트로 남녀노소가 함께 즐길 수 있는 17종 43개 어트랙션이 자리잡고 있다. 2만여명을 동시에 수용할 수 있는 국내 최대규모의 워터파크이다.

■ 여행코스

- 당일 : 김해롯데워터파크, 율하카페의 거리, 김해목재문화체험장
- 1박2일 : 김해가야테마파크, 김해롯데워터파크, 클레이아크김해미술관, 김해분청도자관

■ 관련 웹사이트 주소

- 김해롯데워터파크 : www.lotteworld.com/waterpark

■ 문의전화

- 김해롯데워터파크 : 1661-2000

■ 대중교통 정보

- 경전철 부원역 하차 2번출구 → 경남은행 앞 횡단보도 건너 후 3번 버스 → 롯데아울렛 하차
- 경전철 부원역 하차 2번출구 → 3-1번버스→유적체육공원 하차
▶ 문의 : ☎1661-2000

■ 자가운전 정보

- 남해고속도로 가락 IC 출구

■ 숙박정보

- 호텔파인그로브 : 김해시 번화1로 67번길 20(대청동) ☎055-310-1100
- 아이스퀘어호텔 : 김해시 김해대로 2360(부원동) ☎055-344-5000
- 김해한옥체험관 : 김해시 가락로93번길 40(봉황동) ☎055-344-5000

■ 음식점 정보

- 김해한옥체험관 정림(한정식) : 김해시 가락로93번길 40(봉황동) ☎055-322-4138
- 숯대마을(숯불장어구이) : 김해시 식만로 348번길 21(불암동) ☎055-333-6919
- 신라가든(한우, 돼지갈비) : 김해시 진영읍 진영로 464 ☎055-342-5354~5

■ 주변 볼거리

- 김해목재문화체험장, 롯데프리미엄아울렛, 율하카페의거리, 클레이아크김해미술관, 김해분청도자관

■ 사진



롯데워터파크



롯데워터파크

⑧ 청학동계곡

■ 소개자료

- 청학동 계곡과 회동 계곡물이 합류하여 횡천면 삼거리에 이르는 계곡을 거슬러 올라가는 50리를 말한다. 계곡의 경치는 청학동으로 오를수록 더욱 절경이다. 좌우로 둘러져 있는 울창한 숲과 깎아 세운 듯한 바위와 기암괴석은 기경을 이루며 맑은 물은 곳곳에 늪과 못을 이루어 진경을 보여준다. 20리를 오르면 청암면 평촌이 한 폭의 그림 속에 나타난다.

■ 여행코스

- 당일 : 청학동 계곡 → 삼성궁 → 하동송림공원
- 1박2일 : 청학동 계곡 → 삼성궁 → 숙박 → 하동송림공원 → 평사리공원 → 최참판댁과 박경리문학관 → 칠불사

■ 관련 웹사이트 주소

- <http://tour.hadong.go.kr/program/tour/tourinfo/lstTourInfo.asp?cate=T0600>

■ 문의전화

- 055-880-6363

■ 대중교통 정보

- 기차 : ☎055-882-7788
- 버스 : ☎055-883-2663

■ 자가운전 정보

- 부산, 마산 방면 : 남해고속도로 → 진교 나들목 → 횡천삼거리 → 지방도 1003호 → 청암면사무소(1.7km) → 청암계곡
- 광양, 순천 방면 : 남해고속도로 → 옥곡 나들목 → 국도 2호선 → 하동읍 → 국도2호따라 직진 → 횡천삼거리 → 청학동 이정표(좌회전) → 청암면사무소(1.7km) → 청암계곡

■ 숙박정보

- <http://tour.hadong.go.kr/program/tour/lodgingv2/lstLodging.asp?rcm=Y>

■ 음식점 정보

- <http://tour.hadong.go.kr/program/tour/restaurantv2/1stRestaurant.asp?rcm=Y>

■ 주변 볼거리

- 삼성궁 : 배달민족의 성조인 환인, 환웅, 단군을 모신 성전으로 우리 고유의 도맥인 선도를 지키고 신선도를 수행하는 도장이다. 완만한 경사의 골짜기에 여러 모양의 돌탑이 여기저기 솟아 있다. 이 고장 출신 한풀선사가 1983년 고조선 시대의 소도를 복원하여 오늘에 이르고 있다.

주소 : 하동군 청암면 삼성궁길 86-15

문의전화 : 055-883-5722/882-5379

화개 · 의신 · 대성계곡

■ 소개자료

- 수많은 역사와 수려한 자연 그리고 명승이 여기저기 산재해 있다. “십리 벚꽃길”을 따라 오르면 야생차나무의 파란 잎이 돌 틈에 솟아오르고 천년의 역사 속에 죽로차향의 향기가 코 끝에 스쳐온다. 냇물 소리 요란한 깊은 계곡 언저리의 푸른 숲은 온통 차밭이다. 대성계곡은 화개동천 계곡 중 가장 긴 계곡이다. 나무들 사이로 불어 오는 바람이 다정하고 시원한 손길로 이마에 맺힌 땀을 씻어준다. 맑고 찬 계곡에 두 발을 담그고 잠시 세상의 시름을 잊어 보는 것도 좋을 것이다.

■ 여행코스

- 당일 : 화개·의신·대성 계곡 → 쌍계사 → 차문화센터
- 1박2일 : 화개·의신·대성 계곡 → 쌍계사 → 차문화센터 → 숙박 → 칠불사 → 최참판댁과 박정리문학관 → 평사리공원 → 하동송림공원 → 구재봉 자연휴양림 → 삼성궁

■ 관련 웹사이트 주소

- <http://tour.hadong.go.kr/program/tour/tourinfo/1stTourInfo.asp?cate=T0600>

■ 문의전화

- 055-880-6053

■ 대중교통 정보

- 기차 : ☎055-882-7788
- 버스 : 하동시외버스터미널 ▶ 문의 : ☎055-883-2663
화개시외버스터미널 ▶ 문의 : ☎055-883-2793

■ 자가운전 정보

- 대전~통영간 고속도로 → 진주분기점 → 남해고속도로 하동나들목 → 하동읍 → 구례방면 19번 국도 → 평사리 → 화개면
- 호남고속도로 전주나들목 → 남원 → 구례 → 19번 국도 → 연곡사 입구 → 화개면
- 부산 → 마산 → 남해고속도로 하동나들목 → 하동읍 → 구례방면 → 19번 국도 → 평사리 → 화개면

■ 숙박정보

- <http://tour.hadong.go.kr/program/tour/lodgingv2/1stLodging.asp?rcm=Y>

■ 음식점 정보

- <http://tour.hadong.go.kr/program/tour/restaurantv2/1stRestaurant.asp?rcm=Y>

■ 주변 볼거리

- 칠불사 : 칠불사는 지리산의 중심봉인 반야봉(1,732m)의 남쪽 800m 고지에 위치하고 있다. 신라 말 도선국사가 지은 「옥룡자결(玉龍子訣)」에 의하면 지리산 칠불사는 와우형(臥牛形)의 명당으로 제일의 양택이라고 했다. 임진란에 퇴락한 가람을 서산대사와 부휴대사가 중수하였다. 그 후 1800년에 큰 화재가 나서 보광전, 양사전, 미타전, 벽안당(碧眼堂), 칠불각, 설선당, 보설루, 요사 등 10여 동의 건물이 전소되었는데 대은율사와 금담율사에 의해 모두 복구되었다.

그러나 6·25전란으로 1951년 1월 경에 전소되었다. 27년간 폐허로 남아 있던 것을 제월통광(霽月通光)스님이 1978년부터 15년여에 걸쳐 대웅전, 문수전, 아자방, 운상원, 설선당, 보설루, 원음요각, 요사, 영지, 일주문 등을 복원 중창했다. 이 외에 선다원, 사적비, 다신탐비 등을 세웠다.

주소 : 하동군 화개면 범왕길 528

9 칠 선 계 곡

■ 칠선계곡

- 지리산 최대의 계곡미를 자랑하며 갖가지 형용사들이 동원돼 표현된다. 설악산의 천불동 계곡, 한라산의 탐라계곡과 더불어 우리나라 3대 계곡으로 손꼽힌다.
- 지리산의 대표적인 계곡으로 험난한 산세와 수려한 경관, 그리고 지리산 최후의 원시림을 끼고 있는 칠선계곡(추성계곡)은 천왕봉 정상에서 마천면 의탄리까지 장장 18km에 걸쳐 7개의 폭포수와 33개소의 소가 펼쳐지는 대자원의 파노라마가 연출된다.
- 지리산자락 가운데 유독 여성을 상징하는 지명이 가장 많으면서도 들어가면 갈수록 골이 더욱 깊고 날카로운 칠선계곡(추성계곡)은 그 험준함으로 인해 숭한 생명을 앗아 가기도해 죽음의 골짜기로도 불릴 정도이다. 그래서 지리산을 찾는 수많은 사람들이 칠선계곡(추성계곡)을 꼭 등반하고 싶어 하지만 쉽게 허락하지 않는다. 특히 전문 산악인들도 히말라야 등 원정등반에 앞서 겨울철 칠선계곡(추성계곡)에서의 빙폭훈련 등반을 거칠 정도로 겨울의 칠선은 고난도의 등반 기술을 요구한다.
- 일반인들의 경우 칠선계곡(추성계곡)을 등반할 경우 여름철에도 계곡 아래서 천왕봉으로 향하는 루트는 피하고 주로 다른 코스로 천왕봉에 올랐다가 하산길로 칠선계곡(추성계곡)을 택한다. 칠선계곡(추성계곡)의 총 연장은 18km이지만 등반코스는 추성마을에서부터 천왕봉까지 14km이다.
- 칠선계곡(추성계곡)의 험준함과 아름다움을 체험하면서 천왕봉에 도달하면 다시금 하늘이 울어도 아니 우는 천왕봉의 웅장함을 느낄 수 있다. 천왕봉의 위대함을 가장 실감나게 느낄 수 있는 등산로가 있다면 바로 칠선계곡(추성계곡)코스라고 할 수 있다



■ 여행코스

○ 당일

： 상림공원-하림공원-지리산가는길(오도재)-서암정사-벽송사-칠선계곡-엄천강래프팅

○ 1박2일

： 물레방아떡마을(떡만들기체험)-연암물레방아공원-용추폭포-용추사-산삼캐기체험
-상림공원-지리산가는길(오도재)-지리산휴양림(숙박)-서암정사-벽송사-칠선계곡
-엄천강래프팅

■ 관련 웹사이트 주소

○ 함양군청 : 문화관광홈페이지 / <http://tour.hygn.go.kr/main/>

○ 지리산국립공원 : 칠선계곡 탐방안내 /

<https://reservation.knps.or.kr/information/trailInfo.action>

■ 문의전화

○ 함양군청 : 055-960-5555 / 지리산국립공원 : 055-972-7771~2

■ 대중교통 정보

○ 버스

- 1) 서울(남부터미널, 동서울터미널 함양행 버스)-함양시외버스터미널-마천면-칠선계곡
- 2) 부산(사상터미널 함양행 버스)-함양시외버스터미널-마천면-칠선계곡
- 3) 대전(대전북합터미널 함양행 버스)-함양시외버스터미널-마천면-칠선계곡
- 4) 대구(서부터미널, 함양행 버스)-함양시외버스터미널-마천면-칠선계곡
- 5) 진주(진주시외버스터미널, 함양행 버스)-함양시외버스터미널-마천면-칠선계곡

▶문의 : 함양시외버스터미널 1688-7494, 지리산고속 055-963-3745

■ 자가운전 정보

○ 자가운전

- 1) 서울-대전-함양IC-마천면-칠선계곡
- 2) 부산-진주-함양IC-마천면-칠선계곡
- 3) 대전-함양IC-마천면-칠선계곡
- 4) 광주-남원-지리산IC-마천면-칠선계곡

■ 숙박정보

○ 지리산자연휴양림, 추성산촌생태마을, 백무동야영장, 칠선계곡 펜션민박 등

■ 음식점 정보

○ 두레박 흙집(염소불고기), 칠선산장(염소불고기, 산삼백숙), 벽송산장(염소불고기, 흑돼지), 마천흑돼지촌(흑돼지), 옛고을(흑돼지) 등

■ 주변 볼거리 : 서암정사, 벽송사, 지리산가는길(오도재), 상림공원, 개평한옥마을 등

용 추 계 곡

▣ 용추계곡

○ 맑은 계곡과 울창한 원시림을 좋아하는 사람들, 그리고 몇 시간의 등산을 즐기고 싶은 사람들에게 더없이 좋은 곳이다. 옛날 안의현에는 세 곳의 빼어난 절경을 간직한 곳이 있어 '안의 삼동'이라 전한다. 이곳 용추계곡은 '깊은 계곡의 아름다움'으로 인해 진리삼매경에 빠졌던 곳'이라 하여 '심진동'이라 불리기도 한다. 용추계곡 입구에 들어서면 심진동의 진수라 할 수 있는 심원정이 있다. 유학자 돈암 정지영이 노닐던 곳에 그 후손들이 고종 3년 (1806년)에 세운 것으로 수수하고 고풍스런 정자에 오르면 마음까지 맑아진다는 청신담과 층층이 포개진 화강암 무리가 한눈에 펼쳐진다.

이곳에서 도로를 따라 오르면 계곡의 곳곳에 전설과 유래를 적은 현판들이 세워져있다. 심원정을 지나 3km가량 더 들어가면 넓은 주차장 뒤로 장수사 일주문이 외롭게 솟아있다. 신라 소지왕 9년 각연대사가 창건하였다는 장수사. 그러나, 장수사의 흔적은 일주문만을 남긴 채 동족상잔의 비극인 6.25 전쟁으로 소실되고, 복원되지 못하고 있어 안타깝다.

사찰의 흔적을 찾아 '용추사'에 들르면 절 앞에서 들리는 우리와 같은 소리, 용추 폭포다. 용추계곡의 깊은 곳에서 모이고 모여서 이룬 물이 용호로 떨어지니 이곳에서면 여름더위는 어느새 잊혀지고 만다. 화난용이 몸부림치듯 힘차게 떨어지는 물 줄기는 사방으로 물방울을 튕겨내어 장관을 이루고 폭포 앞에 서있는 나는 가슴까지 시원해진다.

소로길을 따라 올라가면 수정처럼 맑은 물이 조용히 흐르고 주변계곡의 절경은 그만자리에 주저앉아 천년만년 살고 싶어진다. 이름모를 새소리가 더위를 쫓고 나는 그냥 옷을 훌훌 벗고 벽계수에 몸을 던지고 싶어진다.



■ 여행코스

○ 당일

: 상림공원-개평한옥마을-남계서원-함양예술마을-연암물레방아공원-용추폭포-용추사-용추계곡

○ 1박2일

: 상림공원-개평한옥마을(압화 및 부각만들기)-남계서원-물레방아떡마을(떡만들기체험)-함양예술마을-용추계곡-용추오토캠핑장·용추자연휴양림(숙박)-화림동계곡(선비문화탐방로)-산삼캐기체험

■ 관련 웹사이트 주소

○ 함양군청 : 문화관광홈페이지 / <http://tour.hygn.go.kr/main/>

■ 문의전화 : 함양군청 055-960-5555

■ 대중교통 정보

○ 버스

- 1) 서울(남부터미널, 동서울터미널 함양행 버스)-함양시외버스터미널-안의면-용추계곡
- 2) 부산(사상터미널 함양행 버스)-함양시외버스터미널-안의면-용추계곡
- 3) 대전(대전북합터미널 함양행 버스)-함양시외버스터미널-안의면-용추계곡
- 4) 대구(서부터미널, 거창행 버스)-안의시외버스터미널-용추계곡
- 5) 진주(진주시외버스터미널, 함양행 버스)-함양시외버스터미널-안의면-용추계곡

▶문의 : 함양시외버스터미널 1688-7494, 지리산고속 055-963-3745

■ 자가운전 정보

○ 자가운전

- 1) 대전-지곡IC-안의면-용추계곡
- 2) 진주-함양IC-지곡-안의면-용추계곡
- 3) 대구-거창IC-안의면-용추계곡

■ 숙박정보

○ 용추자연휴양림, 용추오토캠핑장, 산삼자연휴양림, 경남용추펜션, 나리가펜션, 용추솔마루펜션, 아름답기 한옥, 다별자연학교 등

■ 음식점 정보

○ 금호식당(갈비찜), 삼일식육식당(갈비찜), 농월초계탕(오리), 안의갈비탕(갈비탕), 안의원조갈비집(갈비탕)

■ 주변 볼거리 : 용추사, 논개묘, 함양물레방아공원, 농월정, 선비문화탐방로, 개평한옥마을, 남계·청계서원 등

한 신 계 곡

■ 한신계곡

○ 지리산 북부의 깊고 넓은 한신계곡은 함양군 마천면 백무동에서 세석고원까지의 험준하면서도 수려한 계곡미가 일품이다. 계곡미의 극치인 폭포를 수 없이 빚어 내며 백무동에서 세석까지 10Km의 여정을 자랑하는 한신계곡은 영롱한 구슬이 구르듯 맑고 고운 물줄기가 사철 변함없이 이어지는 폭포수의 계곡이다. 한신계곡은 수많은 폭포수만큼이나 많은 명명 사연을 갖고 있다.

우리네 선조들이 나무 한그루, 돌 하나, 물줄기 하나에도 깊은 사연을 만들고, 그것을 즐겨 얘기 해 왔듯 이 계곡도 마찬가지로 예외가 아니다. 하나는 「깊고 넓은 계곡」의 의미로 한신계곡이며 다른 하나는 한여름에도 몸에 한기를 느낀다 해서 한신계곡이라 부르기도 한다. 또 계곡의 물이 차고 험난하며 굽이치는 곳이 많아 한심하다고 해서 한심계곡이라 불렀으나 발음이 변해서 한신계곡이 됐다는 이야기와 함께 그 옛날 한신이란 사람이 농악대를 이끌고 세석으로 가다가 급류에 휩쓸려 몰죽음을 당했다고 해서 한신계곡이 되었다는 사연이 있는데 지금도 비가 오는 날이면 계곡에서 뽕파리 소리가 들린다는 것이 지방 사람들의 이야기다.

한신계곡의 본류는 세석으로 이어지지만 이 계곡 주위에는 여러 갈래의 물줄기가 형성돼 있다. 하부 백무동 앞의 계곡을 백무동 계곡으로 지칭할 때 백무동계곡은 크게 네 갈래의 큰 계곡을 안고 있다.

백무동 위로 세석까지의 한신계곡과 덕평봉 북쪽에서 발원하는 바른재골, 칠선봉 부근에서 내려오는 곧은재골, 장터목 방향에서 흘러내리는 한신지 계곡등 네 갈래가 그것이다. 여기서 한신계곡을 중심으로 한 네 개의 계곡이 백무동계곡을 형성하여 엄천으로 흘러 남강의 상류가 형성되는 것을 알 수 있다. 이 가운데 한신계곡은 촛대봉과 영신봉 사이의 협곡으로 만들어져 가네소폭포에서 한신지계곡과 합류, 백무동으로 이어진다.



■ 여행코스

○ 당일

: 상림공원-지리산가는길(오도재)-한신계곡-서암정사-엄천강래프팅

○ 1박2일

: 물레방아떡마을(떡만들기체험)-연암물레방아공원-용추폭포-용추사-산삼캐기
체험-상림공원-지리산가는길(오도재)-지리산자연휴양림(숙박)-한신계곡-서암정사
-벽송사-엄천강래프팅

■ 관련 웹사이트 주소

○ 함양군청 : 문화관광홈페이지 / <http://tour.hygn.go.kr/main/>

■ 문의전화

○ 함양군청 : 055-960-5555

■ 대중교통 정보

○ 버스

- 1) 서울(남부터미널, 동서울터미널 함양행 버스)-함양시외버스터미널-마천면-한신계곡
- 2) 부산(사상터미널 함양행 버스)-함양시외버스터미널-마천면-한신계곡
- 3) 대전(대전북합터미널 함양행 버스)-함양시외버스터미널-마천면-한신계곡
- 4) 대구(서부터미널, 함양행 버스)-함양시외버스터미널-마천면-한신계곡
- 5) 진주(진주시외버스터미널, 함양행 버스)-함양시외버스터미널-마천면-한신계곡

▶문의 : 함양시외버스터미널 1688-7494, 지리산고속 055-963-3745

■ 자가운전 정보

○ 자가운전

- 1) 서울-대전-함양IC-마천면-한신계곡
- 2) 부산-진주-함양IC-마천면-한신계곡
- 3) 대전-함양IC-마천면-한신계곡
- 4) 광주-남원-지리산IC-마천면-한신계곡

■ 숙박정보

○ 지리산자연휴양림, 산밭골산장, 느티나무산장, 지리산산삼펜션, 추성산촌생태마을,
창원산촌생태마을 등

■ 음식점 정보

○ 두레박 흙집(염소불고기), 칠선산장(염소불고기, 산삼백숙), 벽송산장(염소불고기,
흑돼지), 마천흑돼지촌(흑돼지), 옛고을(흑돼지) 등

■ 주변 볼거리 : 마천 도마마을 다랭이논, 서암정사, 벽송사, 엄천강래프팅, 지리산
가는길(오도재), 상림공원

10 비진도 산호빛 해수욕장

■ 소개자료

- 통영항에서 13Km 떨어진 한산면 비진리 외항마을에 위치한 비진도 해수욕장은 해안선의 길이가 550m나 되는 천연 백사장이다.

백사장이 길게 뻗어나가다 잘록해지면서 개미허리 모양을 하고 있으며, 모래가 부드럽고 수심이 얕은데다 수온이 알맞아 여름철 휴양지로는 최적지로 꼽힌다. 해수욕장 주변에는 아름다운 섬들이 감싸고 도처에 낚시터가 있어 해수욕과 낚시를 함께 즐길 수 있다.

해변 언덕에는 수령 100년 이상의 해송 수십 그루가 시원한 숲을 이루어 운치를 더해 주고 있어 여름철 피서지로 각광받고 있다.



■ 여행코스 : 통영여객선터미널 ~ 비진도 외항마을(해수욕장) ~ 비진도 내항마을

■ 관련 웹사이트 주소

- 해수욕장 기상정보 : http://www.kma.go.kr/weather/forecast/theme_beach.jsp

■ 문의전화

- 한산면사무소 055)650-3600

■ 대중교통 정보

◆ 찾아가기 - <정기여객선 이용 ⇨ 비진도>

- 통영여객선터미널 ☎ 645-3717 / 한솔해운 / <http://www.nmnd.co.kr>
 - ▶ 통영종합버스터미널 → 중앙시장 → 서호시장 하차(소요시간 20분) → 여객선터미널(도보 5분 거리)
 - ▶ 버스번호 : 650, 652번을 제외한 시내방면 모든 노선
- 정기여객선(엔젤3호, 한솔1호) → 비진도

■ 숙박정보 : 외항마을내 펜션과 민박 운영

■ 주변 볼거리

- 바다백리길(비진도 산호길) : 내항마을~외항선착장~흔들바위~선유봉(312m)
~비진암~동백나무군락지~선착장 / 4.8km 3시간

봉암 몽돌 해수욕장

■ 소개자료

- 한산면 추봉리 봉암마을에 위치한 봉암해수욕장은 만곡(彎曲)을 따라 1km정도 펼쳐진 몽돌해변으로 흔히 있는 모래 해변과는 또 다른 맛을 더해 주는 해수욕장이다.

이곳에 깔려 있는 몽돌과 색채석이 바로 수석애호가들의 가슴을 설레이게 하는 이름난 '봉암수석'이다.

또 해변을 따라 300여 미터의 산책로가 있어 해수욕과 바다산책을 동시에 즐길 수 있으며, 봉암마을~한산사~추원마을을 잇는 와다리길 산책로는 아름다운 바다풍광과 산책을 하며 힐링을 즐길 수 있는 최적의 장소로 꼽힌다.

봉암해수욕장이 소재한 추봉도에는 6.25전란 당시 전쟁 포로들을 수용하였던 포로수용소의 옛터가 지금도 어렴풋이 남아 있다.



■ 여행코스 : 통영여객선터미널 ~ 한산도 ~ 추봉도(일주도로)

■ 관련 웹사이트 주소

- 해수욕장 기상정보 : http://www.kma.go.kr/weather/forecast/theme_beach.jsp

■ 문의전화

- 한산면사무소 055)650-3600

■ 대중교통 정보

◆ 찾아가기 - <정기여객선 통영 → 한산도>

- 여객선터미널 (☎ 645-3329 / 유성해운 / <http://www.gohansan.com>)
 - ▶ 통영종합버스터미널 → 중앙시장 → 서호시장 하차(소요시간 25분) → 여객선터미널(도보 5분 거리)
 - ▶ 버스번호 : **650, 652번을 제외**한 시내방면 모든 노선

◆ 찾아가기 - <한산도 마을버스 → 봉암마을>

- 통영 → 한산도 의항마을 → 추봉도 봉암마을(소요시간 20분)

■ 숙박정보 : 한산도 내 펜션과 민박 운영

■ 음식점 정보(면소제지)

- 보리수식당(☎649-6797), 가고파식당(☎641-8388), 새 한산식당(☎641-1512), 한산도 바다식당(☎646-6266) 등

■ 주변 볼거리

- 바다백리길(한산도 역사길) : 뒤편개~대촌삼거리~망산교~망산(239m)~진두 / 12km, 4시간정도 소요
- 바다낚시 및 예곡 어촌체험마을(☎055-649-8861)

사랑도 대항 해수욕장

■ 소개자료

- 사랑도 대항 해수욕장은 옥녀봉의 기암괴석이 병풍처럼 받쳐주어 해수욕장에서 바라다보는 바위가 웅장하며, 낚시와 등산을 함께 즐길 수 있는 매력을 지니고 있다. 또한 야영장과 샤워장, 민박 시설을 갖추고 2001년도에 개장한 해수욕장으로 자동차가 진입할 수 있으며, 해수욕과 낚시, 등산을 기호대로 즐길 수 있는 매력을 지니고 있다.



■ 여행코스 : 통영(가오치여객선터미널) ~ 사랑도

■ 관련 웹사이트 주소

- 해수욕장 기상정보 : http://www.kma.go.kr/weather/forecast/theme_beach.jsp

■ 문의전화

- 사랑면사무소 055)650-3620

■ 대중교통 정보

◆ 찾아가기 - <가오치 여객선터미널 여객선 이용 ⇨ 사랑도>

- 가오치 여객선터미널 (☎ 647-0147 / 사랑수협 / <http://www.saryangdo.com>)
 - 주소 : 경상남도 통영시 도산면 도산일주로 542-55(경남 통영시 도산면 오륜리 1048번지)
 - 대중교통(가오치 터미널까지 찾아가기)
 - ▶ 통영종합버스터미널(건너편에서 승차) ⇨ 도산면사무소 ⇨ 가오치 여객선터미널 하차 (소요시간 20분)
 - ▶ 버스번호 : 670번(1일 6회)

■ 숙박정보 : 사랑도내 펜션 및 민박 운영

■ 음식점 정보(면소재지)

- 우리식당(☎642-6103), 자연산횃집(☎641-7588), 신형제횃집(☎643-3876),
명동식당☎642-6048), 문수반점(☎645-5877) 등

■ 주변 볼거리

- 사랑도 지리망산(398m) 등산 : 2~4시간 정도 소요
- 사랑도 칠현산(349m) 등산 : 3~5시간 정도 소요

욕지도 덕동 해수욕장

■ 소개자료

- 바위로만 뒤덮인 욕지도에는 모래해변이 거의 없다. 유동·덕동·흰작살 등의 해수욕장에도 어김없이 주먹만한 몽돌이 깔려 있다. 그 가운데서도 가장 아름다운 곳은 300m 가량의 아담한 몽돌해변으로 이루어진 덕동해수욕장이다.
이 해수욕장은 앞 바다에 떠 있는 섬이 먼바다에서 밀려오는 파도를 채워주기 때문에 물결이 잔잔하고 주변 경관이 아름답다. 또한, 주변 갯바위는 바다낚시터로 널리 알려져 있어 낚시꾼들의 발길이 잦다.



■ 여행코스 : 통영여객선터미널(삼덕항 터미널) ~ 욕지도(덕동)

■ 관련 웹사이트 주소

- 해수욕장 기상정보 : http://www.kma.go.kr/weather/forecast/theme_beach.jsp

■ 문의전화

- 욕지면사무소 055)650-3580

■ 대중교통 정보

◆ 찾아가기① - <통영여객선터미널 여객선 이용 ⇨ 욕지도(마을버스)>

- 여객선터미널 (☎641-6181 / 동해해운 / <http://www.yokjishipping.co.kr>)
 - ▶ 통영종합버스터미널 → 중앙시장 → 서호시장 하차(소요시간 20분) → 여객선터미널(도보 5분 거리)
 - ▶ 버스번호 : 650, 652번을 제외한 시내방면 모든 노선

◆ 찾아가기② - <삼덕항 터미널 여객선 이용 ⇨ 욕지도(마을버스)>

- 삼덕항 (☎641-3560 / 경남해운 / 경남 통영시 산양읍 원항 1길3)
 - ▶ 통영종합버스터미널 → 북신시장 → 중앙시장 → 삼덕항 하차(소요시간 40분)
 - ▶ 버스번호 : 530, 513, 536번

■ 숙박정보 : 육지도내 펜션 및 민박 운영

■ 음식점 정보(면소재지)

○ 늘푸른회센터(☎642-6777), 객선머리식당(☎642-5175), 한양식당(☎642-5146) 등

■ 주변 볼거리

○ 흰작살 해수욕장, 유동 해수욕장, 삼여도 등

통영 공설 해수욕장

■ 소개자료

- 이 해수욕장은 통영시 도남동과 산양읍 수륙마을에 걸쳐 있다.

도남동과 산양읍 수륙마을에 걸쳐 있는 통영공설해수욕장은 해안선의 길이가 550m 정도이며, 자갈과 모래로 이루어져 있다.

파도가 잔잔하고 수심이 얕아 가족들이 해수욕을 즐기기에 적합하며 교통도 시내버스 종점에서 200여 미터로 시내버스가 자주 운행하고 있어 대중교통 이용이 편리한 곳이다.



■ 여행코스

- 당일 : 공설해수욕장 ~ 수륙마을 자전거하이킹 ~ 통영국제음악당 ~ 케이블카
- 1박2일 : 공설해수욕장 ~ 케이블카 ~ 동피랑벽화마을 ~ 문화마당 ~
중앙전통시장 ~ 달아공원 석양(1박) ~ 장사도해상공원 ~ 해저터널 ~ 삼도수군
통제영지 ~ 이순신공원

■ 문의전화

- 통영시 관광정보센터 055)650-2570

■ 대중교통 정보

- 시내버스

◆ 통영종합버스터미널(101,104,105,121,139,141번 - 100번대 시내버스)
➡ 도남동 종점 하차(소요시간 40분 정도) ➡ 도보이동(15분 정도)

■ **자가운전 정보**

- 통영공설해수욕장 네비게이션 주소 : 통영시 삼칭이해안길 228(산양읍 영운리 45) 수륙마을

■ **숙박정보**

- 공설해수욕장(수륙마을)내 펜션 숙박 가능

■ **주변 볼거리**

- 케이블카, 통영국제음악당, 전혁립미술관, 통영수산물과학관, 달아공원 등

11 사계절 뽀뽀(fun fun)한, 덕포해수욕장

■ 소개자료

- 덕포동 하덕마을에 위치한 덕포해수욕장은 길이 450m로 모래가 곱고 물이 깨끗하며 경사가 완만하여 가족단위로 많이 찾는 곳이다. 경상남도 지정 문화재인 이팝나무가 인근에 있으며, 인접한 팔랑포에는 옥포대첩기념공원이 있다. 그리고 해수욕장 내에는 송림이 우거져 있어 해수욕장의 운치를 더하여 준다..



- 덕포해수욕장은 겨울철 대표 축제인 '거제도국제펭귄수영축제'의 개최장소로서 명성이 높으며, 옥포에서 차량으로 5분 거리에 있어 사계절 내내 관광객의 발길이 이어지고 있다. 특히, 옥포동민의 안식처가 되어 낮에는 조용한 파도소리를 즐길 수 있고, 야간에는 옥포조선소의 야경을 즐길 수 있다.

최근에는 바다를 발아래 두고 동과 서를 오갈 수 있는 체험시설인 덕포씨라인이 해수욕장을 찾는 관광객에게 색다른 재미를 주고 있다.



■ 여행코스

- 당일: (출발)거제대교↔포로수용소유적공원↔덕포해수욕장↔외도↔바람의 언덕·신선대↔조선해양문화관↔(출발)거가대교
- 1박2일: (출발)거제대교↔청마생가↔산방산비원↔포로수용소유적공원↔덕포해수욕장↔외도↔바람의 언덕·신선대↔여차홍포 전망대↔[숙박]↔거제자연휴양림↔공곶이↔조선해양문화관↔양지암조각공원↔대우 또는 삼성조선 견학↔옥포대 첨기념공원↔김영삼대통령기록전시관↔(출발)거가대교

■ 관련 웹사이트 주소

- <http://tour.geoje.go.kr/index.geoje>

■ 문의전화

- 055-639-4174

■ 대중교통 정보

- 버스
 - 서울남부터미널→고현시외버스터미널→장목방면 시내버스
 - 부산서부시외버스터미널→고현시외버스터미널→장목방면 시내버스
 - 대전북합터미널→고현시외버스터미널→장목방면 시내버스
- ▶ 문의 : ☎055-639-4534

■ 자가운전 정보

- 서울TG→경부고속도로 비룡JC→통영대전고속도로 통영IC→국도14호선(5시간)
- 서부산IC→가락IC→가덕해저터널→국도14호선(2시간)

■ 숙박정보

- 거제시 숙박업지부: 055-635-6930
- 거제시 펜션협회: <http://gjpen.com> (010-3559-1444)

■ 음식점 정보

- 거제시 외식업지부: 055-635-3019

■ 주변 볼거리

- 옥포대첩기념공원: 옥포동 산1번지 일대 11만 제곱미터 부지에 임진왜란 발발 이후 충무공 이순신장군이 첫 승전한 곳으로 우리 수군에 자신감을 안겨주어 지속적인 승리를 가능케 하고 해전의 승리를 통해 임진왜란의 종결을 가져오게 한 우리나라 역사상 뜻깊은 의미를 부여한 값진 전승지로 어느 전승지보다 호국의 뜻이 깃든 곳이다.

유서깊은 이충무공의 첫 승첩지를 영원히 기념하고 우국충정과 열사봉공의 충무공 정신을 전승시켜 살아있는 국민교육의 장이며 주요 시설은 기념탑, 전시관, 참배단, 옥포루, 효충사 등이 있다.

- 김영삼대통령 기록전시관: 김영삼대통령 기록전시관은 만25세로 헌정사상 최연소 국회의원으로 정치를 시작하여 40여년의 세월을 군사독재에 맞서 민주화투쟁을 전개하고, 1993년 문민정부를 출범시킨 김영삼대통령의 생애와 기록을 소개하고, 국회의원과 대통령 재임 시절의 각종 기록물과 모형, 영상물 등을 통하여 정치 역사의 산 교육의 장으로 활용하고 있다.

낭만과 열정의 금모래밭, 구조라해수욕장

■ 소개자료

- 구조라 해수욕장은 모래가 부드럽고 수심이 완만하며, 수온도 해수욕을 즐기기에 가장 적당하다. 주위에는 조선 중기에 축성한 구조라성지와 내도·외도 등 이름난 명승지가 있다.



- 내륙형 해안지대로 호수같이 조용한 분위기를 느낄 수 있으며, 해수욕장 서쪽 해안에는 효자의 전설이 얹힌 윤돌섬이 자리잡고 있다. 바다에서 나는 싱싱한 생선회와 멸치, 미역 등의 특산품과 50여 가구의 민박업소가 있다. 여기서 유람선을 이용하면 내도·외도를 비롯하여 해금강 등을 관광할 수 있고 육로로는 해안도로를 따라 바람의 언덕이나 신선대로 갈 수 있다.



- 여름철 최대의 축제인 '바다로세계로' 행사의 주요 장소로써 편수영, 워터보드 대회 등 다양한 해양스포츠와 맨손고기잡기 등 체험활동도 즐길 수 있다.



■ 여행코스

- 당일: (출발)거제대교↔포로수용소유적공원↔구조라해수욕장↔외도↔바람의 언덕·신선대↔조선해양문화관↔(출발)거가대교
- 1박2일: (출발)거제대교↔청마생가↔산방산비원↔포로수용소유적공원↔구조라해수욕장↔외도↔바람의 언덕·신선대↔여차홍포 전망대↔[숙박]↔거제자연휴양림↔공곶이↔조선해양문화관↔양지암조각공원↔대우 또는 삼성조선 견학↔옥포대첩기념공원↔김영삼대통령기록전시관↔(출발)거가대교

■ 관련 웹사이트 주소

- <http://tour.geoje.go.kr/index.geoje>

■ 문의전화

- 055-639-4174

■ 대중교통 정보

- 버스
 - 서울남부터미널→고현시외버스터미널→구조라방면 시내버스
 - 부산서부시외버스터미널→고현시외버스터미널→구조라방면 시내버스
 - 대전북합터미널→고현시외버스터미널→구조라방면 시내버스
- ▶ 문의 : ☎055-639-4534

■ 자가운전 정보

- 서울TG→경부고속도로 비룡JC→통영대전고속도로 통영IC→국도14호선(5시간)
- 서부산IC→가락IC→가덕해저터널→국도14호선(2시간)

■ 숙박정보

- 거제시 숙박업지부: 055-635-6930
- 거제시 펜션협회: <http://gjpen.com> (010-3559-1444)

■ 음식점 정보

- 거제시 외식업지부: 055-635-3019

■ 주변 볼거리

- 외도보타니아: 지중해의 어느 한 해변을 옮겨 놓은 듯한 이국적인 모습의 건물과 조경으로 가꾸어져 있는 외도보타니아는 희귀 아열대 식물을 비롯하여 740여종이 넘는 식물들이 자라고 있다. 한국관광공사 뿐만 아니라 네티즌에 의해 한국 최고의 관광지로 선정되기도 하였으며, KBS 드라마 '겨울연가'의 마지막 촬영지로 알려지면서 국내 관광객은 물론 일본 등 외국인 관광객들도 많이 찾는 곳이다.
- 조선해양문화관: 일운면 지세포리에 위치하는 조선해양문화관은 어촌민속전시관과 조선해양전시관으로 이루어져 있다. 어촌민속전시관은 체험의 바다, 부흥의 바다, 생활의 바다, 전통의 바다, 수족관 등이 갖춰져 있다. 거제의 아름다운 바다를 직접 체험할 수 있는 문화공간으로서 전시 수족관의 다양한 어종은 물론 전시관 내부에 설치된 시뮬레이터를 통해 환상의 세계를 체험할 수 있다.

조선해양전시관은 국내 최대규모의 조선산업단지를 자랑하는 거제가 1970년대 이후 한국 중공업 발전의 견인차 역할을 한 조선산업의 역사성을 정리하여 이를 관광 자원화한데 의의가 있다.

맑은 물과 유리알 모래, 명사해수욕장

■ 소개자료

- '명사(明砂)'라는 지명에서 알 수 있듯이, 모래의 질이 좋고 물이 맑은 해수욕장이다. 남부면 저구리 명사마을 앞 350m의 해변에는 맑고 고운 모래가 완만한 경사를 이루며 유리알 같이 빛나고 있다. 주위에는 천년 노송이 우거져 있으며, 민박도 가능하여 여름 피서지로 조용하게 보낼 수 있는 곳이다. 주위에 대·소병대도 등 천혜의 낚시터가 있으며, 홍포~여차 등의 절경을 탐방할 수 있다.



- 적당한 수온과 완만한 수심, 백사장 뒤로 울창하게 우거진 노송, 간조 때면 조개를 쉼 수 있는 체험도 가능해 가족 피서지로 적합하다. 개장시기에는 해변음악회와 영화상영회를 실시하여 문화가 있는 휴양지로서의 명성도 드높이고 있다.



■ 여행코스

- 당일: (출발)거제대교↔포로수용소유적공원↔명사해수욕장↔외도↔바람의 언덕·신선대↔조선해양문화관↔(출발)거가대교
- 1박2일: (출발)거제대교↔청마생가↔산방산비원↔포로수용소유적공원↔외도↔바람의 언덕·신선대↔명사해수욕장↔여차홍포 전망대↔[숙박]↔거제자연휴양림↔공곶이↔조선해양문화관↔양지암조각공원↔대우 또는 삼성조선 견학↔옥포대 첨기념공원↔김영삼대통령기록전시관↔(출발)거가대교

■ 관련 웹사이트 주소

- <http://tour.geoje.go.kr/index.geoje>

■ 문의전화 : 055-639-4174

■ 대중교통 정보

- 버스
 - 서울남부터미널→고현시외버스터미널→홍포방면 시내버스
 - 부산서부시외버스터미널→고현시외버스터미널→홍포방면 시내버스
 - 대전북합터미널→고현시외버스터미널→홍포방면 시내버스
- ▶ 문의 : ☎055-639-4534

■ 자가운전 정보

- 서울TG→경부고속도로 비룡JC→통영대전고속도로 통영IC→국도14호선(5시간30분)
- 서부산IC→가락IC→가덕해저터널→국도14호선(2시간30분)

■ 숙박정보

- 거제시 숙박업지부: 055-635-6930
- 거제시 펜션협회: <http://gjpen.com> (010-3559-1444)

■ 음식점 정보

- 거제시 외식업지부: 055-635-3019

■ 주변 볼거리

- 바람의 언덕과 신선대: 남부면 갈곶리 도장포마을, 그 마을의 북쪽에 자리잡은 언덕이 바람의 언덕이다. 이 곳의 원래 지명은 '떠발늘'로 불렸으나, 2002년경부터 '바람의 언덕'으로 명명되어 알려졌으며, TV드라마와 영화 등의 촬영과 더불어 거제도의 주요 관광지로 각광받고 있다.

인근에 있는 신선대는 신선이 내려와서 풍류를 즐겼다 할 만큼 자연 경관이 빼어난 곳으로 그 주변의 해안경관과 더불어 기암괴석에 부딪히는 하얀 파도가 멋진 곳이다.

○ 해금강: 생태적 보전가치가 높은 이 섬의 원명은 갈도이다. 자연경관이 빼어나 1971년 명승 제2호로 지정되어 '거제 해금강'으로 등재되었다. 수억년 파도와 바람에 씻긴 형상이 갖가지 모습을 연출한다. 사자바위, 미륵바위, 촛대바위 등으로 둘러싸인 해금강은 서북이 중국 진시황제의 불로 장생초를 구하러 왔다하여 '약초섬'으로도 불린다. 수십미터 절벽에 새겨진 만물상과 열십자로 드러나는 십자동굴은 가히 조물주의 작품이다. 사자바위 사이로 솟아 오르는 일출의 모습 또한 환상적이다.

○ 여차~홍포비경: 여차해변을 따라 명사해수욕장으로 가는 해안변에는 대병대도, 소병대도 등 여러 섬들이 푸른 물결 속에 춤을 추는 듯 바다 위에 떠 있다. 안개와 구름이 작은 섬들의 허리를 감고 있는 섬 사이로 유람선이 다니는 광경은 신비의 절경이다. 다대, 여차 등지에서 배를 이용하여 낚시를 즐길 수 있고, 물이 맑고 수심이 깊어 감성돔, 블랙 등 고급어종이 많으며 전천후 낚시터로 바다의 보물 창고이다. 자가용 드라이브 코스로도 안성맞춤이다.

몽돌과 파도의 속삭임, 학동 흑진주몽돌해변

■ 소개자료

- 학동 흑진주몽돌해변은 흑진주 같은 검은 몽돌로 이루어진 해변으로 전국에서 가장 아름다운 해변으로 꼽히고 있다. 남해안의 맑고 깨끗한 물이 파도쳐 몽돌을 굴리면, '자글자글' 아름다운 소리를 낸다. 해안을 따라 발 지압을 하며 걸으면, 노자산, 가라산의 능선이 부드럽게 가슴으로 다가오고, 코 앞에 펼쳐지는 야생 동백림 군락지에서는 천연기념물로 지정된 팔색조의 울음소리가 귓가를 간질일 것만 같다. 옆 마을 수산에서는 아직껏 별신굿이 이어져 내려오고, 노자산, 가라산의 희귀식물은 한국 식물학 연구의 보고이다.



흑진주몽돌해변은 남해의 다른 해수욕장과는 다르게 수심이 깊고 파도가 거칠기 때문에 약간의 주의가 필요하지만, 바나나보트 등의 해양레포츠가 잘 갖춰져 있다. 개장시기에는 마을에서 개최하는 해변축제가 있어 관광객들에게 잊을 수 없는 추억을 선사하고 있다.



■ 여행코스

- 당일: (출발)거제대교↔포로수용소유적공원↔외도↔바람의 언덕·신선대↔학동흑진주몽돌해변↔조선해양문화관↔(출발)거가대교
- 1박2일: (출발)거제대교↔청마생가↔산방산비원↔포로수용소유적공원↔외도↔바람의 언덕·신선대↔여차홍포 전망대↔[숙박]↔학동흑진주몽돌해변↔거제자연휴양림↔공곶이↔조선해양문화관↔양지암조각공원↔대우 또는 삼성조선 견학↔옥포대첩기념공원↔김영삼대통령기록전시관↔(출발)거가대교

■ 관련 웹사이트 주소

- <http://tour.geoje.go.kr/index.geoje>

■ 문의전화

- 055-639-4174

■ 대중교통 정보

- 버스
 - 서울남부터미널→고현시외버스터미널→학동방면 시내버스
 - 부산서부시외버스터미널→고현시외버스터미널→학동방면 시내버스
 - 대전북합터미널→고현시외버스터미널→학동방면 시내버스
- ▶ 문의 : ☎055-639-4534

■ 자가운전 정보

- 서울TG→경부고속도로 비룡JC→통영대전고속도로 통영IC→국도14호선(5시간)
- 서부산IC→가락IC→가덕해저터널→국도14호선(2시간)

■ 숙박정보

- 거제시 숙박업지부: 055-635-6930
- 거제시 펜션협회: <http://gjpen.com> (010-3559-1444)

■ 음식점 정보

- 거제시 외식업지부: 055-635-3019

■ 주변 볼거리

- 바람의 언덕과 신선대: 남부면 갈곶리 도장포마을, 그 마을의 북쪽에 자리잡은 언덕이 바람의 언덕이다. 이 곳의 원래 지명은 '띠발늘'로 불렸으나, 2002년경부터 '바람의 언덕'으로 명명되어 알려졌으며, TV드라마와 영화 등의 촬영과 더불어 거제도의 주요 관광지로 각광받고 있다.

인근에 있는 신선대는 신선이 내려와서 풍류를 즐겼다 할 만큼 자연 경관이 빼어난 곳으로 그 주변의 해안경관과 더불어 기암괴석에 부딪히는 하얀 파도가 멋진 곳이다.

- 해금강: 생태적 보전가치가 높은 이 섬의 원명은 갈도이다. 자연경관이 빼어나 1971년 명승 제2호로 지정되어 '거제 해금강'으로 등재되었다. 수억년 파도와 바람에 씻긴 형상이 갖가지 모습을 연출한다. 사자바위, 미륵바위, 촛대바위 등으로 둘러싸인 해금강은 서북이 중국 진시황제의 불로 장생초를 구하러 왔다하여 '약초섬'으로도 불린다. 수십미터 절벽에 새겨진 만물상과 열십자로 드리나는 십자동굴은 가히 조물주의 작품이다. 사자바위 사이로 솟아 오르는 일출의 모습 또한 환상적이다.

- 외도보타니아: 지중해의 어느 한 해변을 옮겨 놓은 듯한 이국적인 모습의 건물과 조경으로 가꾸어져 있는 외도보타니아는 희귀 아열대 식물을 비롯하여 740여종이 넘는 식물들이 자라고 있다. 한국관광공사 뿐만 아니라 네티즌에 의해 한국 최고의 관광지로 선정되기도 하였으며, KBS 드라마 '겨울연가'의 마지막 촬영지로 알려지면서 국내 관광객은 물론 일본 등 외국인 관광객들도 많이 찾는 곳이다.

명승 제2호, 거제해금강


■ 소개자료

- 거제시 남부면 갈곶리 산1번지로 해금강마을 남쪽 약 500m 해상에 위치한 무인도로 지형이 첩뿌리가 뺨어 내린 형상을 하고 있다 하여 붙여진 갈도(葛島)보다는 바다의 금강산을 뜻하는 해금강으로 널리 불리고 있다



- 이 섬은 중국 진시황제의 불로장생초를 구하는 서불이 동남동녀 3천명과 함께 찾았다는 「서불과차」(徐不過此)라는 글씨가 새겨질 정도로 약초가 많다하여 약초섬이라 불렀으나 글씨의 흔적은 지워져 있다.

해금강은 1971년 명승지 제2호로 지정되어 있으며, 해발 116m, 면적 약0.12㎢로 주요경관으로는 십자동굴, 사자바위, 환상적인 일출과 월출로 유명한 일월봉, 신랑신부바위, 촛대바위, 거북바위가 있으며, 자생식물로는 굴거리나무, 해송, 굴참나무, 떡갈나무, 후박나무, 동백나무, 돈나무, 기린초, 춘란 등 70여종이 자생하고 있다. 유람선을 이용하여 선상관광할 수 있다.



■ 여행코스

- 당일: (출발)거제대교↔포로수용소유적공원↔외도↔해금강↔바람의 언덕·신선대↔조선해양문화관↔(출발)거가대교
- 1박2일: (출발)거제대교↔청마생가↔산방산비원↔포로수용소유적공원↔외도↔바람의 언덕·신선대↔해금강↔[숙박]↔여차홍포 전망대↔거제자연휴양림↔공곶이↔조선해양문화관↔양지암조각공원↔대우 또는 삼성조선 견학↔옥포대첩기념공원↔김영삼대통령기록전시관↔(출발)거가대교

■ 관련 웹사이트 주소

- <http://tour.geoje.go.kr/index.geoje>

■ 문의전화

- 055-639-4174

■ 대중교통 정보

- 버스
 - 서울남부터미널→고현시외버스터미널→해금강방면 시내버스
 - 부산서부시외버스터미널→고현시외버스터미널→해금강방면 시내버스
 - 대전복합터미널→고현시외버스터미널→해금강방면 시내버스
- ▶ 문의 : ☎055-639-4534

■ 자가운전 정보

- 서울TG→경부고속도로 비룡JC→통영대전고속도로 통영IC→국도14호선(5시간)
- 서부산IC→가락IC→가덕해저터널→국도14호선(2시간)

■ 숙박정보

- 거제시 숙박업지부: 055-635-6930
- 거제시 펜션협회: <http://gjpen.com> (010-3559-1444)

■ 음식점 정보

- 거제시 외식업지부: 055-635-3019

■ 주변 볼거리

- 바람의 언덕과 신선대: 남부면 갈곶리 도장포마을, 그 마을의 북쪽에 자리잡은 언덕이 바람의 언덕이다. 이 곳의 원래 지명은 '띠발늬'로 불렸으나, 2002년경부터 '바람의 언덕'으로 명명되어 알려졌으며, TV드라마와 영화 등의 촬영과 더불어 거제도의 주요 관광지로 각광받고 있다.

인근에 있는 신선대는 신선이 내려와서 풍류를 즐겼다 할 만큼 자연 경관이 빼어난 곳으로 그 주변의 해안경관과 더불어 기암괴석에 부딪히는 하얀 파도가 멋진 곳이다.

- 학동 흑진주몽돌해변: 학동 흑진주몽돌해변은 흑진주 같은 검은 몽돌로 이루어진 해변으로 전국에서 가장 아름다운 해변으로 꼽히고 있다. 남해안의 맑고 깨끗한 물이 파도쳐 몽돌을 굴리면, '자글자글' 아름다운 소리를 낸다. 해안을 따라 발지압을 하며 걸으면, 노자산, 가라산의 능선이 부드럽게 가슴으로 다가오고, 코앞에 펼쳐지는야생 동백림 군락지에서는 천연기념물로 지정된 팔색조의 울음소리가 컷가를 간질일 것만 같다.

- 외도보타니아: 지중해의 어느 한 해변을 옮겨 놓은 듯한 이국적인 모습의 건물과 조경으로 가꾸어져 있는 외도보타니아는 희귀 아열대 식물을 비롯하여 740여종이 넘는 식물들이 자라고 있다. 한국관광공사 뿐만 아니라 네티즌에 의해 한국 최고의 관광지로 선정되기도 하였으며, KBS 드라마 '겨울연가'의 마지막 촬영지로 알려지면서 국내 관광객은 물론 일본 등 외국인 관광객들도 많이 찾는 곳이다.

12 상주은모래비치

■ 소개자료

- 상주은모래비치는 은빛 고운 모래로 이루어진 넓은 백사장, 울창하고 아름다운 숲과 더불어 한려해상 국립공원의 청정 바다로 이루어진 전국에서 몇 안 되는 아름다운 자연 경관을 간직한 해수욕장이다. 경관뿐만 아니라 전국 3대 기도도량 중 하나인 보리암이 자리한 명산 금산을 단 하루 코스로 다녀올 수 있어 관광객들의 발걸음이 끊이지 않는 곳이기도 하다.
- 해마다 여름이 되면 100만에 가까운 관광객이 찾는다는 상주은모래비치는 자타가 공인하는 전국에서 이름난 아름다운 해수욕장으로 현재는 겨울철 남해를 찾는 전지훈련 팀들의 사랑을 받는 최적의 훈련지로 자리매김하고 있다. 또 계절에 구애받지 않는 뛰어난 경관으로 학생들의 수련장, 연인들의 필수 데이트 코스로 발길이 끊이지 않아 남해의 대표 4계절 관광지로 각광받고 있다.
- 2km에 이르는 반월형 백사장의 모래는 고운 은가루를 뿌려 놓은 듯 부드러워 마치 비단 위를 걷는 착각이 들게 만든다. 잔잔한 물결, 비단결 백사장과 하모니를 이루는 송림은 더위를 피할 수 있는 그늘을 만들어주고 상쾌한 바람을 선사하는 휴식의 공간이다. 바다는 기복이 없고 완만한 리아스식 경사를 이뤄 수심이 얕기 때문에 어린이 물놀이에도 안심맞춤이며, 가까운 곳에 강물이나 다른 바다공해에 오염될 것도 없어 바다 밑바닥 모래알을 헤아릴 수 있을 만큼 물이 맑고 깨끗하다.

○ 사진



■ 여행코스

- 당일 : 남해대교-금산/보리암-상주은모래비치-독일마을/원예예술촌-창선대교
- 1박2일 : 남해대교-충렬사-이충무공유적지-유배문화관-가천다랭이마을-용문사-금산/보리암-숙박-상주은모래비치-해오름예술촌-독일마을/원예예술촌-나비테마파크-죽방림-창선대교

■ 관련 웹사이트 주소

- <http://tour.namhae.go.kr/00002830/00002831/00002840.web>

■ 문의전화

- 1588-3415, 055-860-8601

■ 대중교통 정보

- 버스 : 남해시의버스터미널→상주미조 노선→상주해수욕장 입구 (약 1시간)
▶문의 : ☎1688-7102 / 055-863-3507

■ 자가운전 정보

- <서울-대전-진주> 경부고속도로→대전통영간 고속도로→남해고속도로→진교IC→남해대교→상주은모래비치
- <서울-천안-전주-광양> 경부고속도로→천안논산고속도로→순천완주고속도로→남해고속도로→하동IC→남해대교→상주은모래비치
- <대구> 구마고속도로→남해고속도로→진교IC→남해대교→상주은모래비치
- <광주> 호남고속도로→남해고속도로→하동IC→남해대교→상주은모래비치
- <부산> 남해고속도로→진교IC→남해대교→상주은모래비치

■ 숙박정보

- 골드리버 : 남해군 상주면 남해대로675번길 14-2 / 070-4184-0004
- 남해하모니펜션 : 남해군 상주면 남해대로675번길 25-1 / 055-863-9922
- 상주여관 : 남해군 상주면 상주로 24-3 / 055-863-0807

■ 음식점 정보

- 상주횃집 : 남해군 상주면 상주로 12-8 / 055-863-5528
- 금포횃집 : 남해군 상주면 남해대로495번길 70/ 055-863-3019

■ 주변 볼거리

- 상주은모래비치유람선
- [남해12경] 금산과 보리암
- 남해금산봉수대

송정솔바람해변

■ 소개자료

- 상주은모래비치에서 동쪽으로 4km, 미조초등학교에서 북서쪽으로 3km 떨어진 곳에 위치한 송정솔바람해변은 특색 있는 남국의 정취를 간직한 아름다운 해수욕장이다.
- 상주은모래비치와 더불어 맑은 바닷물과 송림, 부드러운 백사장으로 이뤄진 수려한 자연경관을 담고 있고 탁 트인 남해바다가 한눈에 들어와 찾는 이들의 마음을 시원하게 열어준다.
- 백사장은 길이 1.5km, 폭 90m, 면적 약 50,000m² 이라며 수온은 연평균 18℃로 해수욕을 즐기기에 아주 적합한 환경을 갖추고 있다.
- 송정의 또 다른 매력은 해수욕장을 조금만 벗어나면 몽돌과 기암괴석이 뒤섞인 단애의 해안을 구경할 수 있다는 것이다. 이밖에도 송정까지 왔다면 아름다운 항구 미조항에 들러 싱싱한 회를 맛보고, 어민들의 생활상도 느껴보자.
- 또 물미해안도로(물건-미조)를 따라 남해의 아름다운 정취에 취해보거나 남해의 대표적인 관광지 독일마을과 남해 물건리 방조어부림, 창선교, 남해 지족해협 죽방렴(전통멸치잡이) 등을 둘러보는 것도 남해의 아름다움을 한껏 즐길 수 있는 방법 중 하나이다.

○ 사진



■ 여행코스

- 당일 : 남해대교-금산/보리암-송정솔바람해변-독일마을/원예예술촌-창선대교
- 1박2일 : 남해대교-충렬사-이충무공유적지-유배문학관-가천다랭이마을-용문사-금산/보리암-숙박-송정솔바람해변-해오름예술촌-독일마을/원예예술촌-나비테마파크-죽방렴-창선대교

■ 관련 웹사이트 주소

- <http://tour.namhae.go.kr/00002759/beach/00002767.web>

■ 문의전화

- 1588-3415, 055-860-8601

■ 대중교통 정보

- 버스 : 남해시외버스터미널→상주미조 노선→송정솔바람해변 입구 (약 1시간15분)
▶ 문의 : ☎1688-7102 / 055-863-3507

■ 자가운전 정보

- <서울-대전-진주> 경부고속도로→대전통영간 고속도로→남해고속도로→진교IC→남해대교→송정솔바람해변
- <서울-천안-전주-광양> 경부고속도로→천안논산고속도로→순천완주고속도로→남해고속도로→하동IC→남해대교→송정솔바람해변
- <대구> 구마고속도로→남해고속도로→진교IC→남해대교→송정솔바람해변
- <광주> 호남고속도로→남해고속도로→하동IC→남해대교→송정솔바람해변
- <부산> 남해고속도로→진교IC→남해대교→송정솔바람해변

■ 숙박정보

- 송정비치모텔 : 남해군 미조면 미송로 490 / 055-867-8162
- 시네마모텔 : 남해군 미조면 미송로486번길 8 / 055-867-0890
- 상그니게스트하우스 : 남해군 미조면 미송로483번길 33 / 010-3855-3033

■ 음식점 정보

- 해사랑전복마을 : 남해군 미조면 미송로 193 / 010-3358-3910
- 보물섬횃집 : 남해군 미조면 미송로 40 / 055-867-8566

■ 주변 볼거리

- 송정한솔체험마을
- 미조해양레저체험마을
- 삼정개틀립꽃밭

13 임진왜란의 승리 [진주성]



■ 소개자료

- 남강변 절벽위에 세워진 진주성은 본래 토성이던 것을 고려 말 우왕5년(1379)에 석성으로 개축하였다. 진주의 역사와 문화를 대표하는 사적지이자 관광지다. 진주목사 김시민장군이 1592년 임진왜란 때 3,800여 명의 적은 군사로 2만여 명의 왜군을 물리친 임진왜란 3대첩지의 하나로 다양한 유물과 유적이 성내에 산재해 있다.

■ 여행코스

- 당일 : 진주성 →경상남도 수목원→진양호→청곡사→선학산 전망대

■ 관련 웹사이트 주소

- <http://www.jinju.go.kr>

■ 문의전화

- 055-749-8585, 055-749-2480

■ 대중교통 정보

- 기차 : 무궁화호 09:40, 16:44, 19:14(서울→진주) KTX 10:40, 13:45, 19:10(서울→진주)
- 버스 : 고속버스 06:00 ~21:00(서울→진주, 20~30분 간격)
직행버스 05:40 ~21:30(부산→진주, 15~20분 간격)
- ▶ 문의 : ☎055-749-8585

■ **자가운전 정보**

- 대전 ~ 통영간 고속도로에서 서진주 IC에서 승용자로 25분

■ **숙박정보**

- 동방관광호텔(055-743-0131) 아시아레이크사이트호텔(055-746-3734)
엘리펀트샤워호텔(055-743-3432) 진주호텔(070-8199-5553), 호텔 알마니(055-746-1268)

■ **음식점 정보**

- 냉면 : 하연옥(055-741-0525) / 비빔밥 : 제일식당(055-741-5591), 천수식당(055-742-7977)

■ **주변 볼거리**

- 이성자 미술관, 경상남수목원, 진양호, 선학산 전망대, 청곡사

힐링의 걸음 [진주 에나길]



■ 소개자료

- 진주의 역사·문화 및 생태자원을 탐방로와 연계하여 자연속에서 휴식과 치유를 체험할 수 있는 차별화된 테마 여행길이다.

■ 여행코스

- 1코스 : 진주성 → 중앙유등시장 → 비봉산 → 말띠고개 → 선학산전망대
→ 상대배수장 → 진양교 → 진주교 입구 → 진주성(15km)
- 2코스 : 진양교 입구 → 새버리 → 석류공원 → 연암공대 뒤편 → 가좌산
→ 망진산 → 망진산 봉수대 → 천수교(12km)

■ 관련 웹사이트 주소

- <http://www.jinju.go.kr>

■ 문의전화

- 055-749-8585

■ 대중교통 정보

- 기차 : 무궁화호 09:40, 16:44, 19:14(서울→진주) KTX 10:40, 13:45, 19:10(서울→진주)
- 버스 : 고속버스 06:00 ~21:00(서울→진주, 20~30분 간격)
직행버스 05:40 ~21:30(부산→진주, 15~20분 간격)
- ▶ 문의 : ☎055-749-8585

■ **자가운전 정보**

- 대전 ~ 통영간 고속도로에서 서진주 IC에서 승용자로 25분

■ **숙박정보**

- 동방관광호텔(055-743-0131) 아시아레이크사이트호텔(055-746-3734)
엘리펀트샤워호텔(055-743-3432) 진주호텔(070-8199-5553), 호텔 알마니(055-746-1268)

■ **음식점 정보**

- 설야(055-762-0585), 천수식당(055-742-7977), 갑을가든(055-742-9292) 다송(055-746-0883)

■ **주변 볼거리**

- 경상남수목원, 진양호, 선학산 전망대, 청곡사, 이성자 미술관

남강과 함께 하는 자전거 여행



■ 소개자료

- 진양호에서 금산교까지 아름다운 남강변의 절경을 배경으로 구성되어 있다. 시원한 강바람을 맞으면서 빼어난 절경을 감상하며, 잘 가꾸어진 주변 환경을 끼고 쾌적한 자전거 하이킹을 즐길 수 있다.

■ 자전거 여행코스

- 1코스 : 진주 남강 환경시설(주행거리 : 14km, 소요시간 : 1시간 10분)
 - 문화예술회관→경상대학병원→새벼리(석류공원)→남부산림연구소→경남mbc→호탄동→상평교→남강생태습지원→진양교
- 2코스 : 풍경소리 아늑한 고찰 청곡사(주행거리 : 40km, 소요시간 : 2시간 30분)
 - 문화예술회관→진양교→상평교→금산교→금호저수지→청곡사→갈전 숲 → 남강교→상평교→진양교→문화예술회관
- 3코스 : 호반 일주 하이킹 진양호(주행거리 : 30km, 소요시간 : 3시간)
 - 남강댐 물문화관→내동면 내평마을→진주대교→대평교→명석면 오미마을→명석면 가화마을 →소싸움경기장
- 4코스 : 산악자전거 도로 MTB(소요시간 : 1시간 20분)
 - 조성위치 : 월아산 지내
 - 조성거리 : 8.2km(크로스컨트리 6.8km, 다운힐 1.4km)
 - 가는길 : 문화예술회관→진양교→남강교→금산교→금호지→월안산질매제

■ 관련 웹사이트 주소

- <http://www.jinju.go.kr>

■ 문의전화

- 055-749-8585

■ 대중교통 정보

- 기차 : 무궁화호 09:40, 16:44, 19:14(서울→진주) KTX 10:40, 13:45, 19:10(서울→진주)
- 버스 : 고속버스 06:00 ~21:00(서울→진주, 20~30분 간격)
직행버스 05:40 ~21:30(부산→진주, 15~20분 간격)
- ▶ 문의 : ☎055-749-8585

■ 자가운전 정보

- 대전 ~ 통영간 고속도로에서 서진주 IC에서 승용자로 25분

■ 숙박정보

- 동방관광호텔(055-743-0131) 아시아레이크사이트호텔(055-746-3734)
엘리펀트샤워호텔(055-743-3432) 진주호텔(070-8199-5553), 호텔 알마니(055-746-1268)

■ 음식점 정보

- 냉면 : 하연옥(055-741-0525) / 비빔밥 : 제일식당(055-741-5591), 천수식당(055-742-7977)

■ 주변 볼거리

- 경상남수목원, 진양호, 선학산 전망대, 청곡사

14 김해가야테마파크

■ 소개자료

- 김해가야테마파크는 가야를 메인 스토리로 공연, 체험, 전시를 다양하게 구성한 오감채감형 가족형 복합테마파크로 365일 연중 무휴로 운영되고 하절기의 경우 밤10시까지 이용할 수 있다. 특히 이번 여름에는 철광산 공연장에서 미디어 파사드를 새롭게 오픈하여 야간 조명을 활용한 공연인 “철광산 심포니”가 매일 저녁 2회 실시되고 있고 가야무사어드벤처에서는 무더위를 잠시 잊을 수 있도록 물놀이장을 개장하여 운영하고 있다.

그리고 7월에는 빛축제 하이라이트(Hi-LIGHT/가제)를 대대적으로 오픈할 예정이다.

■ 여행코스

- 당일 : 수로왕릉, 김해민속박물관, 봉황동유적, 김해가야테마파크
- 1박2일 : 국립김해박물관, 봉황동유적, 김해가야테마파크, 김해천문대, 테마파크 카라반 숙박, 김해낙동강레일파크, 봉하마을, 화포천습지생태공원

■ 관련 웹사이트 주소

- 김해가야테마파크 : www.gaya-park.com

■ 문의전화

- 김해가야테마파크 : 055-340-7900~1

■ 대중교통 정보

- 경전철 인제대역 하차 후 택시 이용
- 상동 1번 버스 탑승, 가야랜드 입구 정류장 하차, 1.7km 도보(등산)
- 1, 1-1, 100번 버스 탑승, 삼방동 장애인 복지관 하차, 1.7km 도보(등산)
- ※ 토, 일, 공휴일에만 운행, 경전철 인제대역 탑승(1번 출구 앞), 인제대 버스정류장(1175) 인근 탑승, 가야랜드 입구 탑승
- ▶ 문의 : ☎055-340-7900

■ 자가운전 정보

- 남해고속도로→동김해IC→인제로 3.4km 이동

■ 숙박정보

- 김해가야테마파크 카라반 캠핑장 : 김해시 가야테마길 161(어방동) ☎055-311-5588

■ 음식점 정보

- 김해가야테마파크 가야관(한정식) : 김해시 가야테마길 161(어방동) ☎055-337-7422

■ 주변 볼거리

- 김해천문대, 가야랜드, 신어산, 천문대오토캠핑장

■ 사진



철광산 심포니



가야무사이드벤처 물놀이장

김해낙동강레일파크

■ 소개자료

- 김해낙동강레일파크는 경전선 폐선 철로 위에 들어서는 테마파크다. 왕복 3km 거리의 레일바이크, 지역 특산물로 만든 와인을 즐길 수 있는 와인동굴, 새마을호 열차 2량을 리모델링한 열차카페, 철교전망대 등이 구성되어 있다.
- 레일바이크 : 낙동강 철교를 횡단하는 레일바이크, 3km 거리를 왕복하는데 약 40분이 소요된다. 시간당 30대만 운행한다. 현장예매 및 인터넷 예매가능
- 와인동굴 : 생림터널을 리모델링한 와인동굴, 김해 특산물인 산딸기로 만든 산딸기 와인을 전시하고 판매한다. 산딸기를 표한한 캐릭터인 산딸기 소녀 '베리'와 함께 사진 촬영할수 있는 포토존과 빛의 터널, 트릭아트 등의 볼거리가 있다.
- 열차카페 : 새마을호 열차2량으로 만든 카페로 느릿하게 움직이던 옛 기차여행의 추억을 환기시키는 곳
- 철교전망대 : 철교를 활용한 전망대로 15m높이의 철교 위를 올라가 탁트인 주변 경관을 볼 수 있다. 이 곳에서 바라보는 낙조는 '왕의 노을'이라 불릴 만큼 황홀하다.

■ 여행코스

- 당일 : 김해낙동강레일파크, 봉하마을, 화포천습지생태공원
- 1박2일 : 김해낙동강레일파크, 무척산, 무척산관광예술원, 화포천습지생태공원, 클레이아크김해미술관, 김해분청도자관

■ 관련 웹사이트 주소

- 김해낙동강레일파크 : www.ghrp.co.kr

■ 문의전화

- 김해낙동강레일파크 : 055-333-8359

■ 대중교통 정보

- 버스 60번 탑승, 북곡정류장 하차후 도보 5분
- ▶ 문의 : ☎055-333-8359

■ 자가운전 정보

- 서김해IC→금관대로 이동→연지2교사거리 좌회전→김해대로 이동→마사교차로
우측방향→마사로 이동→좌회전
- 동김해IC→인제로 이동→나전로 이동→하나전교차로에서 우측방향→생림대로
이동→마사교차로에서 우측방향→마사로 이동

■ 숙박정보

- 생림오토캠핑장 : 김해시 생림면 마사리 1322-6 ☎055-338-9925
- 천문대오토캠핑장 : 김해시 인제로 545-59(생림면) ☎055-311-3325
- 김해가야테마파크 카라반 캠핑장 : 김해시 가야테마길 161(어방동) ☎055-311-5588

■ 음식점 정보

- 생림한우전문점(한우) : 김해시 생림면 봉림로21번길 6 ☎055-323-9270
- 무척사랑한우덕거리촌(한우) : 김해시 생림면 마사로 77 ☎055-335-1516
- 김해가야테마파크 가야관(한정식) : 김해시 가야테마길 161(어방동) ☎055-337-7422


■ 주변 볼거리

- 생림오토캠핑장, 무척산, 무척산 관광예술원, 김해가야테마파크, 봉하마을, 화포천
습지생태공원

■ 사진



레일바이크



와인동굴

15 우포늪생태체험장

■ 소개자료

- 축구장 크기의 12배를 자랑하는 우포늪생태체험장은 우포늪과 함께 살아가고 있는 지역주민들이 직접 쪽배타기, 논고동잡기, 미꾸라지잡기 등의 생태체험프로그램을 진행합니다. 자라나는 아이들에게 재미있는 생태체험의 기회를 제공하며 우포늪에서 자라는 다양한 수생식물을 직접 만지면서 관찰할 수 있습니다. 자연과 함께 휴식을 취할 수 있도록 조성된 생태체험 관광지입니다.



■ 관련 웹사이트 주소

- 우포늪 생태체험장 홈페이지(www.cng.go.kr/tour/upo-park)

■ 문의전화

- 생태체험장 관리사무실 : ☎055-532-0090
- 생태관광과 생태기획담당 : ☎055-530-1521

■ 대중교통 정보

- 고속도로를 이용하는 경우 : 대구와 창원을 잇는 중부내륙고속도로(45번)를 이용해 창녕 IC통과 → 창녕 IC앞 사거리에서 '창녕' 방향으로 좌회전 → 우포1대로를 따라 1km지나 오리정사거리에서 좌회전[현풍(대구)방면] → 우포2대로(1080번 지방도)를 따라 약9.0km이동

○ 대중교통을 이용하는 경우 : 고속버스를 이용해 창녕 시외버스터미널 하차 → 영신버스터미널로 이동(걸어서 3분 거리) → 이방 방면 버스 승차(40분 간격) → 주매마을 하차

▶ 문의 : ☎055-533-4221(영신버스)

○ 고속철도를 이용하는 경우

- 동대구역, 대구역 : 서부시외버스터미널 (지하철 성당못역)로 이동하신 후 창녕행 버스 이용
- 밀양역 : 밀양시외버스터미널 (역 앞에서 시외버스 이용, 20분)로 이동하신 후 창녕 행 버스를 이용

■ 숙박정보

○ 우포생태촌유스호스텔

- 주소 : 창녕군 이방면 우포2로 330
- 전화번호 : ☎055-532-5500
- 홈페이지 : upovill.cng.go.kr

■ 체험사진



■ 주변 볼거리

○ 우포늪, 산토끼노래동산, 합천창녕보, 성씨고가 등

16 고성공룡박물관

■ 소개자료

- 국내 최초의 공룡전문박물관을 찾은 어린이들과 일반인들에게 공룡화석을 보다 흥미롭게 즐길 수 있도록 오비랍터와 프로토케라톱스 진품 화석을 비롯하여 세계의 다양한 공룡들을 감상할 수 있도록 하였습니다. 천혜의 자연경관이 어우러져 실제 공룡발자국 화석산지를 만져보고, 느낄 수 있으며, 각종 휴게시설 및 놀이시설이 있어, 어린이들이 좋아하는 공룡전문박물관입니다.

■ 여행코스

- 당일 : 공룡박물관 - 상족암군립공원 - 소울비포성지 - 문수암
- 1박2일 : 공룡박물관 - 상족암군립공원 - 문수암 - 고성박물관 - 남산공원
- 당항포 관광지

■ 관련 웹사이트 주소

- museum.goseong.go.kr

■ 문의전화

- 055)670-4451

■ 대중교통 정보

- 버스 : 삼천포 시외버스터미널⇒터미널건너편 10번 시내버스(덕명/월흥 방면)
⇒공룡박물관
- ▶문의 : ☎055-832-8203(삼천포 시외버스터미널)

■ 자가운전 정보

- 사천IC 국도3호선⇒남일로77번국도⇒2호광장 좌회전⇒하이면 정곡삼거리
우회전⇒공룡박물관

■ 숙박정보

- 구름한조각 펜션, 상족펜션, 공룡참빛펜션 등

■ 음식점 정보

- 흙시루, 공룡횃집, 고성바다횃집, 용골횃집 등

■ 주변 볼거리

- 상족암군립공원, 문수암, 운흥사, 갈모봉 삼림욕장 등

상족암군립공원

■ 소개자료

- 온화한 기후와 천혜의 자연경관이 어우러진 상족암군립공원은 바닷가를 따라 길게 이어져 있는 탐방로가 있으며, 이 탐방로를 따라 걷다보면, 초등학교 교과서에도 소개되어 있는, 공룡발자국 화석산지가 나온다. 선명하게 찍혀있는 공룡발자국을 만져도 보고 느끼다 보면, 어느새 1억년전 공룡나라에 와있는 듯한 느낌이 든다. 그리고 바닷가와 인접한 야영장이 있어, 많은 관광객들이 찾아온다.

■ 여행코스

- 당일 : 상족암군립공원 - 공룡박물관 - 소울비포성지 - 문수암
- 1박2일 : 상족암군립공원 - 공룡박물관 - 문수암 - 고성박물관 - 남산공원
- 당항포 관광지

■ 문의전화

- 055)670-4461

■ 대중교통 정보

- 버스 : 삼천포 시외버스터미널⇒터미널건너편 10번 시내버스(덕명/월흥 방면)
⇒상족암군립공원
- ▶ 문의 : ☎055-832-8203(삼천포 시외버스터미널)

■ 자가운전 정보

- 사천IC 국도3호선⇒남일로77번국도⇒2호광장 좌회전⇒하이면 정곡삼거리 우회전⇒상족암군립공원

■ 숙박정보

- 구름한조각 펜션, 상족펜션, 공룡참빛펜션 등

■ 음식점 정보

- 흙시루, 공룡횃집, 고성바다횃집, 용골횃집 등

■ 주변 볼거리

- 상족암군립공원, 문수암, 운흥사, 갈모봉 삼림욕장 등

17 가천다랭이마을

■ 소개자료

- 다랭이마을은 2001년 우리나라에서 처음으로 환경부가 자연생태 전국 최우수 마을로 선정하였을 정도로 자연환경이 잘 보전되어 주민과 자연이 조화를 이루며 살고 있는 곳입니다.
- 옛날에 한 농부가 일을 하다가 논을 세어 보니 한 배미가 모자라 아무리 찾아도 없기에 포기하고 집에 가려고 샷갓을 들어 보았더니, 그 밑에 논 한 배미가 숨어 있었다는 '샷갓배미' 일화가 있을 정도로 다랭이마을에는 손바닥만 한 작은 논부터 300평에 이르는 논들이 즐비해 있습니다.
- 설흘산과 응봉산이 바다로 내리지르는 45°~70°경사의 비탈에 석축을 쌓아 108층이 넘는 계단식 논 680배미를 일구어 놓아 조상들의 억척스러움을 느낄 수 있는 곳으로, 그 아름다운 논들이 등고선처럼 산 구비를 돌면서 만들어내는 풍광이 바다와 어우러져 모든 이들을 반하게 하는 국가지정 명승 제15호 대한민국 농촌관광1번지 남해 '가천다랭이마을'입니다.

○ 사진



■ 여행코스

- 당일 : 남해대교-유배문학관-가천다랭이마을-독일마을/원예예술촌-창선대교
- 1박2일 : 남해대교-충렬사-이충무공유적지-유배문학관-가천다랭이마을-용문사-금산/보리암-숙박-상주은모래비치-해오름예술촌-독일마을/원예예술촌-나비테마파크-죽방림-창선대교

■ 관련 웹사이트 주소

- <http://tour.namhae.go.kr/00002759/00002765/00002807.web>

■ 문의전화

- 1588-3415, 055-860-8601

■ 대중교통 정보

- 버스 : 남해시외버스터미널→가천 노선→가천다랭이마을 (약 1시간20분)
▶ 문의 : ☎1688-7102 / 055-863-3507

■ 자가운전 정보

- <서울-대전-진주> 경부고속도로→대전통영간 고속도로→남해고속도로→진교IC→남해대교→가천다랭이마을
- <서울-천안-전주-광양> 경부고속도로→천안논산고속도로→순천완주고속도로→남해고속도로→하동IC→남해대교→가천다랭이마을
- <대구> 구마고속도로→남해고속도로→진교IC→남해대교→가천다랭이마을
- <광주> 호남고속도로→남해고속도로→하동IC→남해대교→가천다랭이마을
- <부산> 남해고속도로→진교IC→남해대교→가천다랭이마을

■ 숙박정보

- 넓은바다집 : 남해군 남면 남면로679번길 12-9 / 055-862-8549
- 설이네민박 : 남해군 남면 남면로679번길 14 / 010-3178-3483
- 긴돌담집 : 남해군 남면 남면로679번길 16 / 055-862-8222

■ 음식점 정보

- 향촌여관횃집 : 남해군 남면 남면로1031번길 39-10 / 055-862-8883

■ 주변 볼거리

- 가천다랑논 유채
- 가천암수바위
- 남해설흘산봉수대

냉천갯벌체험마을

■ 소개자료

- 남해군 창선면 냉천(당항리)에 있는 바닷가 마을. 임진왜란 당시 충무공 휘하의 수군들이 이곳에 주둔해 있으면서 즐겨 마셨다는 샘이 있는 마을입니다.
- “여름에는 얼음처럼 차고 겨울에는 따뜻하며 물 맛 또한 일품인 샘이 있다”하여 ‘냉천’이라 불립니다. 우리말 지명은 ‘찬샘’ 또는 ‘찬새미’입니다.
- 1970년대 군 내 거의 모든 마을들에서 도시로 떠나는 사람들이 줄을 이었지만 냉천마을 주민들은 조상들이 물려준 터를 살뜰히 일구어가고 있습니다.
- 여기에 천혜의 자연 조건에 맞춰 마을을 갯벌체험의 장으로 만들고 체험객들을 맞이하고 있습니다. 가족, 회사나 단체 누구든 1년 365일 즐기실 수 있는 넓은 공간을 확보하고 있습니다.
- 이곳 ‘냉천갯벌체험장’에서는 조개는 물론, 낙지, 가재, 게, 특히 새우 종인 쪽이 많이 잡혀 손맛 또한 쏠쏠합니다. 쪽을 잡는 방법으로 옛날 냉천마을에서는 사람의 머리카락으로 만든 붓으로 된장을 풀어 쪽 구멍에서 쪽을 잡았다고 전해지기도 합니다.

○ 사진



■ 여행코스

- 당일 : 남해대교-유배문학관-금산/보리암-냉천어촌체험마을-창선대교
- 1박2일 : 남해대교-충렬사-이충무공유적지-유배문학관-가천다랭이마을-용문사-금산/보리암-숙박-상주은모래비치-해오름예술촌-독일마을/원예예술촌-냉천어촌체험마을-창선대교

■ 관련 웹사이트 주소

- <http://tour.namhae.go.kr/00002759/00002765/00002815.web>

■ 문의전화

- 1588-3415, 055-860-8601

■ 대중교통 정보

- 버스 : 남해시외버스터미널→이동/창선 노선→냉천마을 (약 1시간20분)
▶ 문의 : ☎1688-7102 / 055-863-3507

■ 자가운전 정보

- <서울-대전-진주> 경부고속도로→대전통영간 고속도로→남해고속도로→사천IC→창선삼천포대교→냉천어촌체험마을
- <서울-천안-전주-광양> 경부고속도로→천안논산고속도로→순천완주고속도로→남해고속도로→사천IC→창선삼천포대교→냉천어촌체험마을
- <대구> 구마고속도로→남해고속도로→사천IC→창선삼천포대교→냉천어촌체험마을
- <광주> 호남고속도로→남해고속도로→사천IC→창선삼천포대교→냉천어촌체험마을
- <부산> 남해고속도로→사천IC→창선삼천포대교→냉천어촌체험마을

■ 숙박정보

- 일마레펜션 : 남해군 창선면 동부대로 2790-13 / 055-867-9595
- 남해여우비 : 남해군 창선면 동부대로 2801-8 / 055-867-5778
- 남해해뜨는집 : 남해군 창선면 동부대로2843번길 7-10 / 055-867-4780

■ 음식점 정보

- 드림뷔페 : 남해군 창선면 서부로 1539 / 055-867-2121
- 너울횃집 : 남해군 창선면 동부대로2964번길 45 / 055-867-8777
- 남해군수협회센터 : 남해군 창선면 동부대로2964번길 48 / 055-867-7302

■ 주변 볼거리

- 창선대교타운
- 창선도왕후박나무
- 남해금오산성

18 하동여행, 대도 어촌체험마을

■ 소개자료

- 원래 무인도였으나 약 300여 년 전 부부가 표류 정착하여 개척한 하동의 유일한 관광점으로 물놀이장, 낚시공원, 갯벌체험, 해안산책로가 있는 해양문화의 공간으로 섬과 섬사이에 펼쳐진 수심 10m이내의 평탄한 해저에 피조개, 새조개, 바지락 등 각종 패류가 서식한다. 토착어류인 농어, 낙지, 볼락이 많아 바다낚시터로 각광을 받고 있다. 어류 양식어장과 바지락 양식어장을 이용한 어촌 및 해양생태 체험, 휴양관광으로 명성을 얻고 있으며 바다낚시의 손맛을 직접 체험해 볼 수 있다.
- 체험안내
 - 낚시체험
 - 체험비 : 25,000원 ~ 5,000
 - 낚시도구 개별 준비
 - 갯벌체험
 - 행사기간 : 3월 ~ 10월
 - 체험비 : 5,000(체험도구 대여비 : 1,000원 별도)
- 주소 : 하동군 금남면 대도길 117, 대도어촌체험마을

■ 여행코스

- 당일 : 대도 어촌체험마을 → 최참판댁과 박경리문학관 → 쌍계사
- 1박2일 : 대도 어촌체험마을 → 숙박 → 최참판댁과 박경리문학관 → 하동군 판소리체험관 → 쌍계사 → 차문화센터 → 칠불사

■ 관련 웹사이트 주소

- <http://vill.seantour.com/Vill/Main.aspx?fvno=3605&cd=daedo>

■ 문의전화

- 070-4208-8100 / 010-5090-0626 / 010-3174-8899

■ 대중교통 정보

- 기차 : ☎055-882-7788
- 버스 : ☎055-883-2663

■ 자가운전 정보

- 서울방면 : 서울→대전→진주→남해고속도로 진교IC→지방도 1002호→남해대교→금남면→대도

- 광주방면 : 광양→하동IC→국도19호→금남면→대도
- 부산방면 : 부산→남해고속도로→진교IC→남해대교입구→신노량→대도
- 대구방면 : 대구→대진고속도로→순천, 하동방면→진교IC→남해대교입구→신노량→대도

■ 숙박정보

- <http://tour.hadong.go.kr/program/tour/lodgingv2/1stLodging.asp?rcm=Y>

■ 음식점 정보

- <http://tour.hadong.go.kr/program/tour/restaurantv2/1stRestaurant.asp?rcm=Y>

의신베어(bear)빌리지

■ 소개자료

- 의신마을은 통일신라시대 대학자 최치원이 호리병속의 별천지라고 시를 읊었던 화개동 골짜기 상류에 자리잡은 아늑한 마을이다. 2014년부터 멸종위기종인 반달가슴곰 생태학습장과 야생화 학습장이 조성되어 다양한 생태체험 프로그램을 진행하고 있다.

○ 체험프로그램

■ 반달가슴곰 생태해설 탐방 프로그램

- 관람시간 : 1일 2회(11:00, 14:00), 반달가슴곰 영상물 시청, 해설 및 관람
- 소요시간 : 40분 / 체험대상 : 일반, 학생
- 체험비용 : 3,000원 / 수용인원 : 30명
- 운영시기 : 3월 중순 ~ 12월 중순(월요일 휴관)

■ 야생화 학습 프로그램

- 내용 : 반달가슴곰 배설물이 발효 퇴비로 만들어지는 과정과 지리산에서 자라는 야생화를 학습하고 야생화 화분을 심어 보는 체험 프로그램
- 소요시간 : 30분 / 체험대상 : 일반, 학생
- 체험비용 : 5,000원 / 수용인원 : 50명
- 운영시기 : 4월 ~ 10월

- 주소 : 하동군 화개면 의신길 27-2

■ 여행코스

- 당일 : 의신베어빌리지 → 화개장터 → 차시배지·쌍계사 → 최참판댁과 박경리문학관 → 삼성궁
- 1박2일 : 의신베어빌리지 → 화개장터 → 차시배지·쌍계사 → 차문화센터 → 숙박 → 최참판댁과 박경리문학관 → 하동송림공원 → 삼성궁 → 백련리 도요지

■ 관련 웹사이트 주소 : www.bearvillage.co.kr

■ 문의전화 : 055-883-3580

■ 대중교통 정보

- 기차 : ☎055-882-7788
- 버스 : 하동시외버스터미널 ▶ 문의 : ☎055-883-2663
화개시외버스터미널 ▶ 문의 : ☎055-883-2793

■ 자가운전 정보

- 대전~통영간 고속도로 → 진주분기점 → 남해고속도로 하동나들목 → 하동읍 → 구례방면 19번 국도 → 평사리 → 화개면
- 호남고속도로 전주나들목 → 남원 → 구례 → 19번 국도 → 연곡사 입구 → 화개면
- 부산 → 마산 → 남해고속도로 하동나들목 → 하동읍 → 구례방면 → 19번 국도 → 평사리 → 화개면

■ 숙박정보

- www.bearvillage.co.kr

■ 음식점 정보

- www.bearvillage.co.kr

금와목장 낙농체험

■ 소개자료

- 금와목장은 깨끗한 자연환경과 전통문화의 향기가 흐르는 하동군 옥종면에 위치하고 있다. 금와목장에서는 젖소들과 유제품이 만들어지는 과정을 체험할 수 있으며 주변 농업, 농촌의 자원순환에 대해서도 배울 수 있다. 또한 7천여평의 황토 잔디밭을 맨발로 뛰어다니면서 동심의 세계로 돌아가 볼 수도 있다.

○ 체험프로그램

- 목장체험비용 : 10,000원
 - 송아지 우유주기, 건초 및 사료주기, 착유과정 둘러보기, 목장 관찰하기
- 아이스크림 체험비용 : 5,000원
- 치즈 체험비용 : 10,000원
- 피자만들기 체험비용 : 15,000원

- 주소 : 하동군 옥종면 양구리 산77

■ 여행코스

- 당일 : 금와목장 → 구재봉 자연휴양림 → 삼성궁
- 1박2일 : 금와목장 → 구재봉 자연휴양림 → 숙박 → 최참판댁과 박경리문학관 → 칠불사 → 차문화센터 → 쌍계사 → 화개장터

■ 관련 웹사이트 주소 : www.farmgw.kr

■ 문의전화 : 055-583-4795

■ 대중교통 정보

- 기차 : ☎055-882-7788
- 버스 : ☎055-883-2663

■ 자가운전 정보

- 중부고속도로 단성IC → 옥종주유소 → 양구리마을 통과 → 금와목장
- 남해고속도로 곤양IC → 곤명 → 북천 → 옥종주유소 → 양구리마을 통과 → 금와목장

■ 숙박정보

- <http://tour.hadong.go.kr/program/tour/lodgingv2/lstLodging.asp?rcm=Y>

■ 음식점 정보

- <http://tour.hadong.go.kr/program/tour/restaurantv2/lstRestaurant.asp?rcm=Y>

19 여름 무더위를 한방에 날리는 “산청 경호강 래프팅”

■ 소개자료

지리산 천왕봉이 있는 곳, 경남 산청의 경호강은 ‘거울같이 맑은 호수’라는 뜻을 가진 강으로, 그 이름에 걸맞게 수려한 자연경관과 풍부한 수량, 빠른 유속으로 우리나라에서 래프팅 체험의 최적지로 손꼽는 곳이다.

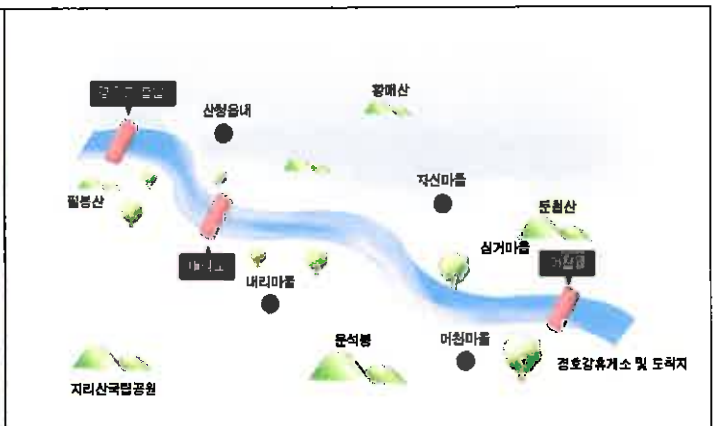
‘산청 경호강 래프팅’은 래프트(보트)마다 경험이 풍부한 전문가이드가 동승하며, 급류가 형성되는 곳에서의 짜릿한 스릴! 완만한 물위에서는 수상 서바이벌과 차전놀이, 수상다이빙, 팀 파워 게임 등 다양한 체험을 통해 래프팅의 매력을 배로 느껴 볼 수 있다.

무엇보다도 래프팅 시즌 내내 풍부한 수량과 천연기념물 쏘가리와 꺾지 등이 서식하는 1급수의 맑고 깨끗한 수질, 그리고 다이내믹한 급류와 잔잔한 물결의 적절한 조화를 이루는 강으로 수상유람의 여유와 래프팅 최적의 스피드, 스릴까지 만끽할 수는 천혜의 코스를 자랑한다.

지리산 맑은 물이 굽이굽이 흘러 만들어진 경호강, 수많은 사람들이 산청 경호강을 찾아, 맑고 아름다운 경관 속에서 래프팅을 통해 스피드와 스릴, 협동심과 인내심 등 소중한 추억을 만들 수 있다.

※ 경호강 래프팅 코스

： 래프팅승선장→조산공원→내리교→두부소(거북바위)→내리한밭→주테바구(자랫바구)→용소→자신급류→흰덩이바위→어천교→경호5교(래프팅하선장)



■ 여행코스

○ 당일 : 동의보감촌 → 경호강래프팅 → 남사에담촌

○ 1박2일

－ 1일차 : 동의보감촌 → 경호강래프팅 → 남사에담촌

－ 2일차 : 대원사(계곡) → 남명조식유적지 → 목면시배유지 → 성철대종사생가

■ 문의전화

- 산청군 문화관광과 체육담당(055-970-6411~4)

■ 대중교통 정보

○ 시외버스

- (서울) 남부터미널 → 산청합동터미널 → 래프팅승선장 : 약 3시간 20분 소요
- (부산) 서부터미널 → 산청합동터미널 → 래프팅승선장 : 약 2시간 20분 소요

■ 자가운전 정보

- (서울) 경부고속도로 → 대전통영고속도로 → 생초IC → 래프팅승선장 : 약 3시간 소요
- (부산) 남해고속도로 → 대전통영고속도로 → 산청IC → 래프팅승선장 : 약 2시간 소요
- ※ 네비게이션 주소 : 경남 산청군 산청읍 옥산리 867

■ 숙박정보

- 동의보감촌 : 한방자연휴양림(055-970-6951), 동의본가(055-972-1318),
산청한방콘도(055-972-7000), 다산콘도(055-974-5355)
- ※ 래프팅승선장에서 5분여 거리

■ 음식점 정보

○ 래프팅승선장 주변

- 강변식당 : 메기찜, 메기탕(055-973-2346)
- 대장금약선관 : 산채비빔밥, 나물정식, 약선희돼지 두루치기(055-974-0288)
- 산청약초식당 : 산채비빔밥, 약초정식(972-7009)
- 산청약초장어 : 알밥정식, 산채비빔밥+장어탕(974-2211)

■ 주변 볼거리

- 구형왕릉 : 왕산자락에 자리잡고 있는 가야의 마지막 왕인 구형왕의 무덤으로
가락국의 전설을 간직한 신비함을 간직한 유적지(사적 제214호)
- 남사에담촌 : '한국에서 가장 아름다운 마을 1호'로 고즈넉한 옛 담장과 전통
한옥의 아름다움과 전통문화를 체험할 수 있는 농촌전통 테마마을

20 바다가 아름다운 힐링의 섬 '우도'



■ 소개자료

- 창원시 진해구 명동에 위치한 섬으로 본래 이 섬은 독버섯이 많이 자생하여 '벗섬'이라고 불리었으나 일제강점기에 한자식으로 잘못 기재되어 지금의 '우도'가 되었다.
- 하나의 작은 구룡(최고높이 55m)의 작은 섬으로 진해구의 가볼만한 곳으로 유명해진 우도는 진해해양공원에서 걸어갈 수 있는 다리가 놓이면서 섬에 들어가기에 매우 편해졌다.
- 어촌마을인 우도는 약 70여세대에 200여명의 인구가 거주하는 작은 섬으로 대부분 연안 어업과 미역 등의 양식업에 종사하고 있다. 이곳은 사람들로 북적이는 읍지도와 달리 고즈넉함을 즐기기에 안성맞춤! 더군다나 30분정도면 충분히 돌아볼 수 있으므로 우도는 힐링의 섬이라고 할 수 있다. 해가 질 때쯤이면 해양솔라타워 뒤로 비치는 석양이 장관을 이루니 저녁시간 즈음 이곳을 방문하는 것을 추천한다. 우도가 가지고 있는 또하나의 매력! 바로 벽화가 있다. 우도의 벽화는 한화그룹 창립 63주년을 기념하여 한화테크윈 임직원 봉사단과 경상남도자원봉사센터가 공동 추진한 '한화 Togher Volunteer Day'사업으로 조성되었다. 그리고 우도 주변의 아름다운 바다와 자연 경관을 배경으로 휴식을 주제로 마을 주변에 조성하였다. 벽화는 우도 섬의 마을 바깥쪽에 위치한 주택에 주로 그려져 있다. 그리고 벽화길이 끝나는 지점에도 선착장이 있는데 벽화길을 걷는 동안 해양솔라타워를 바라보는 모습이 장관이다. 우도를 가기

위해서는 진해해양공원의 해양솔라타워 옆에 있는 보도교를 통해 건너갈 수 있는데 차량 통행이 불가능한 보도교인 관계로 걸어서만 들어갈 수 있다. 우도가 워낙 작은 섬이라 보도교를 건너면 벽화마을을 쉽게 찾을 수 있다. 조용하고 작은 섬인 우도를 둘러보는 데는 오랜시간이 걸리지 않지만 푸른바다에서 바닷바람을 쐬며 조용히 힐링하기엔 딱 좋은 섬이다. 그렇다면 보도교는 어떻게 해서 만들어졌을까?

바로 우도 주민들의 육지접근성을 높이는 동시에 관광기반시설을 확충하기 위해 만들어졌다. 선박이 통과하는 구간의 보도교 높이는 최고 7m에 이른다. 우도보도교는 ‘벚꽃잎 나리는 뱃길을 걷다’라는 주제로 바다를 가로지르며 향하는 배와 그 뒤로 나타나는 뱃길의 이미지를 형상화했는데 길이는 106m, 높이는 36m, 보도폭 2~4m로 강재 주탑에 강재 트러스를 연결하는 사장교다.

■ 여행코스

○ 1박2일

- 시원한 바다경관을 즐기는 해양여행+스토리가 있는 진해군항역사길 도보여행
·명동선착장→소쿠리섬→신비의 바닷길 동섬→진해해양공원→우도보도교→중원로터리(숙박)→진해군항마을역사관→흑백다방→진해우체국→제황산공원(모노레일)→선학곰탕

■ 진해구 명품음식점

○ 마당있는집

- 진해구 냉천로 149-7/한식(대표메뉴 : 단호박 오리구이)/055-544-6789

○ 미락정복집

- 진해구 용원로 102번길 9-1/한식(대표메뉴 : 복요리)/055-552-0028

○ 청아한

- 진해구 천자로 419/한식(대표메뉴 : 정식코스)/055-544-9339

○ 시루봉가든

- 진해구 자은로 88번길 5/한식(대표메뉴 : 백숙)/055-545-5388

■ 주변 볼거리

○ 진해중앙시장

- 진해중앙시장은 진해구의 최대·최고의 전통시장으로서 1945년 8월 15일 광복이후 귀향 동포와 6.25 피난민들이 주택 겸 점포를 건립하여 시장형태를 갖추었다. 진해구 유일의 상설 종합시장이라서 더 의미가 있는 곳이다.

○ 진해군항마을역사길

- 520m 거리의 군항역사길에서는 러시아풍으로 1912년 지어진 진해우체국(사적291호), 1926년에 세워진 진해역(등록문화재 192호), 1930년대 건립된 일제 강점시 해군통제부 병원장 사택(등록문화재 193호)이 있다. 임권택 감독의 영화 “장군의 아들” 촬영지였던 원해루(중국요리집), 지붕모양이 뽕죽해 “뽕죽집”으로 불렸던 수양회관(현, 곱창전골식당), 1955년부터 예술인들의 문화공간 흑백다방, 제황산공원 365계단, 해군 군복 마크사 밀집거리를 만날 수 있다.

○ 진해드림파크

- 뒤로는 아름다운 숲과 앞에는 진해만의 파노라믹한 바다 경관을 한눈에 조망할 수 있는 천혜의 아름다운 지역에 위치하고 있으며 진해만 생태숲, 목재문화체험장, 광석골섬터, 청소년수련원의 4대사업을 통합하여 명명된 대규모 산림휴양시설.기존의 자연자원을 최대한 보전하면서 난대성 지역의 특징적인 숲복원 기법으로 조성되었으며 겨울철에도 푸른 잎을 볼 수 있는 상록성 수목을 많이 도입하여 식재하였다.

○ 해양솔라타워

- 돛을 형상화한 건축물로 200여개의 태양광 모듈이 부착되어 있고 높이 120m 지점에는 태양을 상징하는 원형 전망대가 있어서 인근 부산항 신항과 거가대교, 진해만 앞바다를 한눈에 조망할 수 있는 뷰(view)가 아주 아름다운 곳.

21 금산과 보리암

■ 소개자료

- 소금강 또는 남해금강이라 불리는 삼남 제일의 명산. 금산(681m)은 한려해상국립공원의 유일한 산악공원으로 온통 기암괴석들로 뒤덮인 38경이 절경을 이루고 있다.
- 신라 원효대사가 이 산에 보광사를 짓고 보광산이라 불렀는데, 조선 태조 이성계가 젊은 시절 이 산에서 백일기도 끝에 조선왕조를 개국하게 되자 영세불망의 영산이라 하여 온 산을 비단으로 두른다는 뜻으로 금산으로 이름을 바꿨다고 한다.
- 정상에는 강화도 보문사, 낙산사 홍련암과 더불어 우리나라 3대 기도처의 하나인 보리암이 있으며, 불타오르는 여명이 바다에서 솟구쳐 오르는 금산의 일출은 3년동안 덕을 쌓아 볼수 있다하며 그 장엄함이 이루 말로 표현할 수 없는 환희를 가져다 준다.

○ 사진



■ 여행코스

- 당일 : 남해대교-금산/보리암-상주해수욕장-독일마을/원예예술촌-창선대교
- 1박2일 : 남해대교-충렬사-이충무공유적지-유배문학관-가천다랭이마을-용문사-금산/보리암-숙박-상주은모래비치-해오름예술촌-독일마을/원예예술촌-나비테마파크-죽방림-창선대교

■ 관련 웹사이트 주소

- <http://tour.namhae.go.kr/00002830/00002831/00002838.web>

■ 문의전화

- 1588-3415, 055-860-8601

■ 대중교통 정보

- 버스 : 남해시외버스터미널→보리암 노선→북곡제1주차장 (약 40분)
▶문의 : ☎1688-7102 / 055-863-3507

■ 자가운전 정보

- <서울-대전-진주> 경부고속도로→대전통영간 고속도로→남해고속도로→진교IC→남해대교→금산과 보리암
- <서울-천안-전주-광양> 경부고속도로→천안논산고속도로→순천완주고속도로→남해고속도로→하동IC→남해대교→금산과 보리암
- <대구> 구마고속도로→남해고속도로→진교IC→남해대교→금산과 보리암
- <광주> 호남고속도로→남해고속도로→하동IC→남해대교→금산과 보리암
- <부산> 남해고속도로→진교IC→남해대교→금산과 보리암

■ 숙박정보

- 스케치북펜션 : 남해군 상주면 남해대로701번길 20 / 055-862-6127
- 씨앤블루펜션 : 남해군 상주면 남해대로701번길 24 / 055-863-2929
- 상주비치펜션 : 남해군 상주면 상주로60번길 15 / 055-863-6001

■ 음식점 정보

- 상주횃집 : 남해군 상주면 상주로 12-8 / 055-863-5528
- 금포횃집 : 남해군 상주면 남해대로495번길 70/ 055-863-3019

■ 주변 볼거리

- 상주은모래비치
- 미국마을
- 용문사

남해편백자연휴양림

■ 소개자료

- 남해 편백자연휴양림은 편백나무들이 울창한 숲을 이루는 가운데 한려해상 국립공원 복단에 위치하여 빼어난 바다의 아름다움을 느낄 수 있는 도서지역으로 육상과 해상의 관광자원에 둘러싸여 전남 여수와 경남 남해 앞바다를 가까이서 볼 수 있고 특히 이순신장군이 일본 수군을 물리친 역사적 자취가 살아 숨쉬는 충렬사 등 유적이 많아 역사의 산 교육장이 되고 있다.

* 남해 편백자연휴양림은 '국립자연휴양림관리소'에서 관리하오니 시설안내, 예약 등의 문의는 '국립자연휴양림관리소'로 해주시길 바랍니다.

○ 사진



■ 여행코스

- 당일 : 남해대교-유배문학관-남해편백자연휴양림-독일마을/원예예술촌-창선대교
- 1박2일 : 남해대교-충렬사-이충무공유적지-유배문학관-가천다랭이마을-금산과보리암-남해편백자연휴양림-숙박-나비테마파크-독일마을/원예예술촌-죽방령-창선대교

■ 관련 웹사이트 주소

- <http://tour.namhae.go.kr/00002830/00003148/00003195.web>

■ 문의전화

- 1588-3415, 055-860-8601

■ 대중교통 정보

- 버스 : 남해시외버스터미널→은전양화금 노선→내산/편백자연휴양림
(약 1시간20분)
- ▶문의 : ☎1688-7102 / 055-863-3507

■ 자가운전 정보

- <서울-대전-진주> 경부고속도로→대전통영간 고속도로→남해고속도로→진교IC
→남해대교→남해편백자연휴양림
- <서울-천안-전주-광양> 경부고속도로→천안논산고속도로→순천완주고속도로→
남해고속도로→하동IC→남해대교→남해편백자연휴양림
- <대구> 구마고속도로→남해고속도로→진교IC→남해대교→남해편백자연휴양림
- <광주> 호남고속도로→남해고속도로→하동IC→남해대교→남해편백자연휴양림
- <부산> 남해고속도로→진교IC→남해대교→남해편백자연휴양림

■ 숙박정보

- 남해편백자연휴양림 : 남해군 삼동면 금암로 658 / 055-867-7881
- 프랑스리조트 : 남해군 미조면 동부대로 273-73 / 010-2001-0010

■ 음식점 정보

- 남해향촌 : 남해군 삼동면 동부대로 1278 / 055-867-7791
- 은성쌈밥 : 남해군 삼동면 동부대로 1305 / 055-867-0012
- 대청마루 : 남해군 삼동면 동부대로 1293 / 055-867-0008

■ 주변 볼거리

- 나비&더테마파크
- 바람흔적미술관
- 내산단풍길

22 선비문화탐방로

■ 선비문화탐방로


○ 함양은 선비 마을답게 정자와 누각이 100여개 채 세워져 있다 벗과 함께 술잔을 기울이며 학문을 논하거나 한양길에 잠시 머물러 주먹밥을 먹던 곳이다. 서하면 화림동계곡은 과거 보러 떠나는 영남 유생들이 덕유산 60령을 넘기 전 지나야 했던 길목으로 예쁜 정자와 시원한 너럭바위가 많아 예부터 ‘팔담팔정(八潭八亭 8개의 못과 8개 정자)’으로 불렸다. 현재는 농월정터-동호정-군자정-거연정을 나무다리로 이은 6.2km ‘선비문화탐방로’는 선비들이 지나쳤던 숲과 계곡, 정자의 자태를 한 눈에 내려다 볼 수 있다.



정자 앞, 크고 납작한 너럭바위가 작은 들판처럼 펼쳐져 있다. 바위 이름은 얼마나 낭만적인지. ‘달이 비치는 바위 못’이란 뜻의 월연암(月淵岩)과 ‘해를 덮을 만큼 큰 바위’인 차일암(遮日岩)이 풍광을 아우른다. 바위 위 물살이 움푹 파 놓은 웅덩이들에 물이 들어차 잔잔한 얼룩무늬를 이룬 모양이 신비롭다. 이곳에 막걸리를 쏟아 붓고, 꽃잎이나 술잎을 띄워 바가지로 퍼 마시는 이도 있다고 한다.

거연정 휴게소에서 계곡 따라 농월정에 이르는 길은 잘 정비된 탐방로 덕분에 걷기 편하다. 나무데크가 잠시 끊어지면 벼가 넘실대는 논길이 이어진다. 허벅지 높이만큼 자란 벼 위로 부는 바람은 이리 오라며 손짓하는 듯 생기가 넘친다.

탐방로 마지막 지점인 농월정 터는 여유로이 계곡 풍경 즐기고 싶은 이들에게 제격이다. 도로와 멀리 떨어져 있어 한갓지고 조용하다. 정자 이름 “농월(弄月)은 ‘한잔 술로 달을 희롱한다’는 멋스러운 뜻을 지녔다. 술 한잔 기울이고 싶은 넓은 너럭바위가 계곡과 어우러져 근사한 풍경을 빚어낸다. 농월정은 조선 중기학자 지족당(知足堂)박명부가 광해군 때 영창대군의 죽음과 인목대비의 유배에 대한 부당함을 지목하다 고향 함양으로 유배 왔을 때 지은 정자로 지난해 화재로 쓰러져 복원 중이다. 바로 앞 바위에 새겨진 ‘지족당장구지소(知足堂杖履之所)’란 글자는 ‘지족당 선생이 지팡이 짚고 놀던 곳’이란 뜻이다.



■ 여행코스

○ 당일

： 상림공원-개평한옥마을-남계서원-함양예술마을-연암물레방아공원-용추폭포-용추사-용추계곡-선비문화탐방로

○ 1박2일

： 상림공원-개평한옥마을(부각만들기, 여주따기)-남계서원-물레방아떡마을(떡만들기체험)-함양예술마을-용추계곡-용추오토캠핑장·용추자연휴양림(숙박)-화림동계곡(선비문화탐방로)-산삼캐기체험

■ 관련 웹사이트 주소

○ 함양군청 : 문화관광홈페이지 <http://tour.hygn.go.kr/main/>

■ 문의전화

○ 함양군청 : 055-960-5555

■ 대중교통 정보

○ 버스

- 1) 서울(남부터미널, 동서울터미널 함양행 버스)-함양시외버스터미널-서하면-거연정
- 2) 부산(사상터미널 함양행 버스)-함양시외버스터미널-서하면-거연정
- 3) 대전(대전복합터미널 함양행 버스)-함양시외버스터미널-서하면-거연정
- 4) 대구(서부터미널, 거창행 버스)-안의시외버스터미널-서하면-거연정
- 5) 진주(진주시외버스터미널, 함양행 버스)-함양시외버스터미널-서하면-거연정

▶문의 : 함양시외버스터미널 1688-7494, 지리산고속 055-963-3745

■ 자가운전 정보

○ 자가운전

- 1) 대전-지곡IC-서하면-거연정
- 2) 진주-함양IC-지곡-서하면-거연정
- 3) 대구-거창IC-서하면-거연정

■ 숙박정보

- 다별자연학교, 아름답기 한옥, 봉전문화관광마을, 산삼자연휴양림, 대봉산자연휴양림, 용추자연휴양림, 용추오토캠핑장 등

■ 음식점 정보

- 대가집(산삼백숙), 농월초계탕(오리백숙), 거창식당(다슬기정식), 농월정식당(백숙), 금호식당(갈비찜), 삼일식육식당(갈비찜), 안의갈비탕(갈비탕) 등

■ 주변 볼거리

- 논개묘, 화림동계곡, 농월정, 함양물레방아공원, 용추폭포, 용추사 등

23 구재봉 자연휴양림

■ 소개자료

- 하동군 구재봉 자연휴양림은 지리산 자락을 따라 나무들이 울창한 숲을 이루어 지리산과 섬진강의 청정 산수경관을 모두 감상할 수 있는 최적지입니다.
- 구재봉 자연휴양림은 자연생태계를 보전하면서 자연자원 중심의 산림휴양 활동을 통한 국민의 보건휴양기능을 동시에 수행하여 이용자들이 하여금 일상적 도시 생활의 긴장감과 번잡함을 벗어나 산림 내에서 편히 쉬고, 건강을 유지·증진 하며, 문화적 교양을 배우고 익히는 등 심리적 만족과 즐거움을 제공하는 산림 교육의 장이 될 것입니다.



■ 여행코스

- 당일 : 휴양림 산책 → 레포츠시설체험(짚라인, 숲속모험시설)
- 1박2일 : 휴양림 산책 → 구재봉 숲길 트레킹 및 하늘숲길 체험(약4시간 소요)
→ 휴양림 숙박 → 레포츠시설 체험(짚라인, 숲속모험시설)

■ 관련 웹사이트 주소 : <http://hadongforest.co.kr>

■ 문의전화

- 하동군청 산림녹지과(055-880-2487~9)
- 구재봉 자연휴양림 관리사무소(070-8855-8011~2)

■ 대중교통 정보

- 버스 : 하동터미널 → 중서마을 하차 →도보(약2km) → 휴양림매표소

구분	타는곳	내리는곳	운행시간	배차간격	소요시간
우등버스	남부터미널	하동	07:00~19:00	11회	4시간
직행버스	부산사상터미널	하동	07:00~19:00	11회	2시간 20분
직행버스	진주	하동	06:35~21:00	24회	1시간
군내버스	하동	중서마을	08:50~19:50	3시간30분	20분

■ 자가운전 정보

- 소재지 : 경상남도 하동군 적량면 산276
- 서울 : 서울 - 구례 - 화엄사IC 하차 - 도착(경부고속도로 - 구례 - 화엄사IC)
- 부산 : 부산 - 진주 - 하동IC 하차 - 도착(남해고속도로 - 진주 - 하동IC)
- 광주 : 광주 - 광양 - 하동IC 하차 - 도착(호남고속도로 - 남해고속도로 - 하동IC)
- 대구 : 대구 - 산청 - 하동IC 하차 - 도착(중부내륙고속도로 - 진주 - 하동IC)
- 대전 : 대전 - 진주 - 하동IC 하차 - 도착(통영대전고속도로 - 진주 - 하동IC)

■ 숙박정보

- 산림문화휴양관(숙박 8실)

■ 음식점 정보

- 하동군청 홈페이지 참조

■ 주변 볼거리

- 하동군판소리체험관 : 하동군판소리체험관은 근대 5대 명창 중 동편제의 제왕 유성준, 入神(입신)의 技(기) 이선유 명창의 삶과 열, 명맥을 잇고, 전통문화의 현대적 계승, 전승을 위해 건립 되었다. 대한민국 판소리의 거장으로 후학 양성과 소리문화를 잇게 했으며, 근·현대에 알려진 많은 명창을 배출하고 판소리문화 전승에 기여한 유성준, 이선유 두 명창의 탄생지인 하동군 악양면에 건립된 하동군판소리체험관은 5,321㎡부지에 연면적 506.08㎡ 5동의 건물로 이뤄져 있으며, 유성준 명창의 묘소가 인접해 있다. 판소리문화 인프라를 구축하고 전통판소리 문화의 보존과 창작 활동을 지원 할 “하동군판소리체험관”은 판소리에 대한 기본적인 이해와 유성준·이선유 명창의 삶을 소개하는 전시관, 茶談(다담)을 나누고 명창들의 소리를 느낄 수 있는 감상실이 있다. 아울러 국악기 연주, 소리 체험과 교육을 함께 할 수 있는 교육관, 전통한옥의 멋을 느낄 수 있는 한옥체험관, 누각, 관리사무실 등 체험, 체류형 슬로시티 하동에서 전통문화의 향연을 느끼고 체험하며, 전통과 현대를 잇는 소통하고 미래를 열어가는 기회를 제공할 것이다.

주소 : 하동군 악양면 하중대길 44-54

문의전화 : 055-880-2367

24 금원산 자연휴양림/생태수목원

■ 소개자료

○ 금원산자연휴양림

- 수목, 야생동물, 계곡 등 산림이 가지고 있는 아름다운 자연풍경을 파괴시키지 않고 자연휴양림 산림이 갖고 있는 좋은 것들, 즉 울창한 숲, 맑은 공기, 깨끗한 물, 아름다운 경관 등의 모든 기능을 살려 산림 내에서 휴양, 휴식에 필요한 최소한의 기본시설만을 설치하여 국민들이 편리하게 이용할 수 있도록 마련한 국민 휴식공간 제공



▶ 시설 현황

- 수용능력 : 2,000명/1일
- 숙박동 : 산림문화휴양관 12실, 숲속의집 8실(추가3실 건축 중), 숲속수련장 6실
- 주차 : 600대/1일 (대형 50대, 소형 550대)

○ 생태수목원

- 금원산생태수목원은 2004년 12월 수목원조성계획을 수립 후 2007~2010년까지 수목원을 조성하였으며 2010년말 산림청 제29호로 등록하여 2011년 6월 15일 개원
- 전시시설로는 희귀특산식물보존원, 고산암석원, 양치식물원, 자생식물원, 개비자자생원, 만병초원, 고산습지원, 문학식물원 등이 있으며 체험교육시설로는 숲문화교육장, 숲해설야외교육장, 숲생태관찰테크, 증식온실, 오감체험숲, 방문자센터 등이 있으며, 식물유전자원 보유 종수는 1,500종(자생 561종, 조성 939종)으로 희귀자생식물은 구상나무, 산작약 등이 있고 특산식물로는 개비자나무, 지리대사초 등 15종이 있음



■ 여행코스

- 당일 : 금원산자연휴양림 ⇒ 정은선생종택 ⇒ 수승대 ⇒ 황산전통한옥마을
- 1박2일 : 월성계곡 ⇒ 월성우주창의과학관 ⇒ 수승대 ⇒ 금원산자연휴양림(숙박) ⇒ 황산전통한옥마을 ⇒ 거창사파테마파크 ⇒ 가조온천

■ 관련 웹사이트 주소

- 홈페이지 : <http://greencamp.gsnd.net>

■ 문의전화

- 금원산 산림자원관리소 055)254-3971~6

■ 자가운전 정보

- 광주대구고속도로 상·하행선거창IC → 거창읍 → 진주·함양방면 3번국도 → 마리면삼거리 → 위천·북상면방면 → 금원산자연휴양림(20km/30분정도 소요)
- 대전통영고속도로 상·하행선지곡IC → 함양안의면 → 마리면삼거리 → 위천·북상면방면 → 위천수승대(27km/40분정도 소요)

■ 숙박정보

- 수승대 모텔(객실수 : 33개 시설)
 - 주 소 : 거창군 위천면 송계로 441 (☎ 055-941-1130)
- 원학고가(명품고택, 객실수 : 6개 시설)
 - 주 소 : 거창군 위천면 황산1길 109-5 (☎ 055-943-3104)

■ 음식점 정보

- 돌담사이로
 - 메뉴 : 산내음밥상, 산채비빔밥등
 - 주소 : 거창군 위천면 황산리 607
 - 전화번호 : ☎055-943-0009
- 옥계촌
 - 메뉴 : 한방백숙, 제피계탕 등
 - 주소 : 거창군 북상면 창선리 30
 - 전화번호 : ☎055-942-5197
- 수승식당, 다우리 밥상
 - 메뉴 : 백숙, 한식일채, 도토리묵등 계절음식 등
 - 주소 : 위천면 은하리길 98-17 , 위천면 송계로
 - 전화번호 : ☎055-943-0082 , ☎055-942-2295

■ 주변 볼거리

- 수승대관광지, 황산전통한옥마을, 월성계곡, 월성계곡(사선대, 내계폭포 등)

㉔ 시원한 한방힐링체험이 있는 “동의보감촌”

■ 소개자료

- 동의보감촌은 2001년 문화체육관광부 지정 관광지로 전통한방휴양관광지(한의학 박물관, 한방기체험장, 한방테마공원, 숲속수영장 등), 동의본가, 한방자연휴양림이 조성되어 있으며, 동의보감 발간 400주년과 유네스코 세계기록유산 등재 기념 국제행사인 「2013 산청 세계전통의약엑스포」를 성공적으로 개최하여 ‘氣찬 힐링여행 1번지’로 자리매김하고 있다.
- ‘한방기체험장(석경, 귀감석, 복석정, 동의전)’에서는 한의학에서 가장 근본적인 요소인 좋은 氣를 활용한 몸과 마음이 건강해지고 즐거운 氣 체험을 할 수 있어 동의보감촌을 찾는 관광객들에게 최고의 인기를 누리는 곳이다.



- 전국 자치단체 최초로 한약 관련자료 전시와 문화체험 공간을 갖춰놓은 ‘한의학 박물관’은 400년 전 허준이 저술한 ‘동의보감중간본’ 실물이 전시되어 있는 등 우리나라의 전통한방에 대한 정보를 쉽고 재미있게 체득할 수 있는 곳이다.



- 조선시대 한의원에서 사용했던 인체의 모형도를 기본으로 인체신형장부도, 곰·호랑이·침 조형물, 십이지신상 분수광장 등 3만여㎡에 인체와 한의약적인 이야기를 테마로 한 휴식 공간인 ‘한방테마공원’과 해발 400m의 청정한 숲속의 유아를 동반한 관광객이 지하수를 이용한 세미 워터파크 기분을 느낄 수 있는 ‘숲속 야외수영장’ 등이 조성되어 무더운 여름 동의보감촌을 찾는 관광객들이 마음껏 휴식을 취하면서 더위로 지친 몸과 마음에 활력을 불어넣어 줄 것이다.



○ 동의보감촌 한방힐링 프로그램(유/무료)

- 한방온열 체험 : 온열기에서 나오는 원적외선과 음이온으로 내 몸을 해독하는 온열 체험 프로그램(동의전 2층 / 유료) ※월요일 휴무
- 어의·의녀복입기 체험 : 드라마 ‘허준’, ‘대장금’ 에 나오는 어의의녀복을 입고 동의보감촌 탐방을 하는 체험(엑스포주제관 맞은편 구 종합안내소 / 유료) ※ 월요일 휴무
- 기혈순환체조 : 힐리스트와 함께하는 내 몸의 기와 혈을 순환시키는 건강체조 (동의전 1층 / 무료) ※ 주말한정



○ 동의본가 한방힐링체험(유료) ※월요일 휴무

- 동의보감 장수비결 체험(장수배게+배꼽왕뜸) : 동의보감에 소개되어 있는 대표적인 장수 비법으로 숙면을 돕는 약초를 넣은 장수 배게(신침)를 베고 한옥 온돌방에 누워 배꼽에 황토로 만든 왕뜸체험을 통해 심신의 건강과 휴식을 취함.
- 약첩싸기 : 동의보감의 대표 처방 십전대보탕/쌍화탕을 옛날식 약첩 방식으로 싸보는 체험으로, 포장한 약첩은 집에서 실제로 탕·차로 달여 먹을 수 있음
- 약초스파 : 지리산의 맑은 물에 스테미너, 여성 건강, 피부 치료, 피부 미용 등에 도움이 되는 여러 약초를 넣어 약초스파를 즐길 수 있음.
- 향기주머니 만들기 : 정신을 맑게 하고, 잠을 잘 자게하며, 비염에 좋은 약초 등 자신의 몸에 맞는 약재를 예쁜 복주머니에 담아, 일상생활에서 한방아로마 효과를 느낄 수 있음.



■ 여행코스

○ 당 일 : 동의보감촌 → 경호강래프팅 → 남사예담촌

○ 1박2일

- 1일차 : 동의보감촌 → 경호강래프팅 → 남사예담촌

- 2일차 : 대원사(계곡) → 남명조식유적지 → 목면시배유지 → 성철대종사생가

■ 관련 웹사이트 주소

○ 산청 동의보감촌 : <http://donguibogam-village.sancheong.go.kr>

■ 문의전화

○ 산청군 한방향노화실 한방힐링담당(055-970-6621~3) ※ 동의본가(055-972-1318~9)

■ 대중교통 정보

○ 시외버스

- (서울) 남부터미널 → 산청합동터미널 → 동의보감촌(버스 또는 택시) : 약 3시간 40분 소요

- (부산) 서부터미널 → 산청합동터미널 → 동의보감촌(버스 또는 택시) : 약 2시간 40분 소요

■ 자가운전 정보

- (서울) 경부고속도로 → 대전통영고속도로 → 생초IC → 동의보감촌 : 약 3시간 10분 소요
- (부산) 남해고속도로 → 대전통영고속도로 → 산청IC → 동의보감촌 : 약 2시간 10분 소요
- ※ 네비게이션 주소 : 경남 산청군 금서면 동의보감로 555번길 45-6 (또는 특리 1300-28)

■ 숙박정보

- 동의보감촌 : 한방자연휴양림(055-970-6951), 동의본가(055-972-1318), 산청한방콘도(055-972-7000), 다산콘도(055-974-5355),

■ 음식점 정보

- 동의보감촌
 - 동의약선관 : 약선정식, 약선코스 요리(055-972-7730)
 - 산삼마을 : 산삼약초비빔밥, 오리불고기 등(055-973-3392)
 - 산청각 : 한우, 육회비빔밥, 불고기전골 등(055-973-9266)
 - 약초와 버섯골 : 약초버섯샤브샤브, 버섯탕 등(055-973-4479)

■ 주변 볼거리

- 구형왕릉 : 왕산자락에 자리잡고 있는 가야의 마지막 왕인 구형왕의 무덤으로 가락국의 전설을 간직한 신비함을 간직한 유적지(사적 제214호)
- 남사에담촌 : '한국에서 가장 아름다운 마을 1호'로 고즈넉한 옛 담장과 전통 한옥의 아름다움과 전통문화를 체험할 수 있는 농촌전통 테마마을
- 경호강래프팅 : 지리산 자락의 수려한 자연경관과 풍부한 수량, 빠른 유속으로 우리나라 래프팅 체험의 최적지

26 제15회 사천시 삼천포항 자연산 전어축제

■ 축제개요

- 행사명 : 제15회 사천시 삼천포항 자연산 전어축제
- 축제기간 : 2016. 7. 27.(수) ~ 7. 31.(일)까지 <5일간>
- 장 소 : 사천시 목섬길 143(서금동 146) 일원(팔포음식특화지구)
- 주최/주관 : 사천시 삼천포항 자연산 전어축제 추진위원회
- 후 원 : 경상남도, 사천시
- 행사구성
 - 개막행사 : 개막식, 축하공연, 불꽃놀이
 - 공연행사 : 마도갈방아공연, 초청·축하공연 등
 - 참여행사 : 맨손전어잡기체험행사, 전어무게 맞추기, 전어 맛있게 빨리 먹기 대회, 전어 골든벨, 전어 무료시식회, 전어·특산물 깜짝경매, 전어 축제 노래자랑 등
 - 부대행사 : 전어활어 포장판매, 지역특산물 판매장터, 먹거리장터 등



전어 맛있게 빨리먹기 대회



맨손전어잡기



전어 무게 맞추기



전어 무료시식회

■ 여행코스

- 당일 : 항공우주박물관 → 전어축제 → 노산공원(박재삼문학관, 삼천포 아가씨상, 물고기상)
- 1박2일 : 남일대해수욕장 → 전어축제 → 숙박 → 삼천포용궁수산물시장 → 다솔사 → 와인갤러리

■ 관련 웹사이트 주소

- 삼천포 팔포 횡집단지·숙박단지(전어축제) : www.3004palpo.co.kr
- 사천시 문화관광 홈페이지 : www.toursacheon.net

■ 문의전화

- 전어축제 상황실 : ☎ 055-832-8568 / 팩스 055-835-4968

■ 대중교통 정보

- 버스
 - ▶ 서울지역 남부터미널 → 삼천포행 시외버스 → 삼천포 시외버스주차장 → 택시 → 팔포매립지
 - ▶ 부산, 마산, 창원, 진주 지역 → 삼천포행 시외버스 → 삼천포 시외버스주차장 → 택시 → 팔포매립지
- 기차
 - ▶ 진주역(KTX) → 택시 → 개양시외버스 탑승장 → 삼천포행 시외버스 → 삼천포 시외버스주차장 → 택시 → 팔포매립지
- 삼천포항 시내 콜택시 이용안내
 - ▶ 회사택시 : 055-835-7000, 055-835-3000, 055-833-1004
 - ▶ 개인택시 : 055-835-4000, 055-835-5000
 - ▶ 모범택시 : 055-835-5050

■ 자가운전 정보

- 서울 → 경부고속도로 → 통영대전고속도로 → 남해고속도로 → 사천IC → 팔포매립지(삼천포)
- 부산 → 부산울산고속도로 → 경부고속도로 → 남해고속도로 → 사천IC → 팔포매립지(삼천포)
- 순천 → 호남고속도로 → 남해고속도로 → 곤양IC → 사천대교 → 팔포매립지(삼천포)



☐ 숙박정보

- 모텔 : 백야모텔(☎ 055-834-4201), 제이모텔(☎ 055-833-0042)
- 호텔 : 엘리너스 호텔(☎ 055-832-9800), 삼천포해상공관호텔(☎ 055-832-3004)
- 사천 문화관광 홈페이지 > 맛집·숙박·쇼핑 > 숙박

음식점 정보

- 오나횃집(☎ 055-833-3117), 소문난자연산횃집(☎ 055-832-6770), 원조물횃집(☎ 055-833-8231)
○ 사천 문화관광 홈페이지 > 맛집·숙박·쇼핑 > 맛집

☐ 주변 볼거리

- 창선·삼천포대교(삼천포 대교공원, 음악분수대, 거북선모형), 남일대코끼리바위
(남일대해수욕장), 노산공원, 박재삼문학관, 삼천포용궁수산물시장, 대방진굴항,
삼천포유람선

27 강주마을 해바라기 축제, 연꽃테마파크

■ 소개자료

창조적 마을 만들기 사업의 일환으로 2012년부터 강주마을 주민들이 자발적으로 추진한 축제로서 제1회 행복마을만들기 콘테스트에서 국무총리상을 수상하였다.



범수면 일대 8만㎡에 150만 송이 해바라기가 만개한 장관을 보기 위해 매년 여름 수만명의 여행객이 방문하고 있다.

올해 축제는 7월 8일 ~ 8월 7일까지 강주마을 일대에서 개최되며, 마을 곳곳에서 다채로운 체험행사와 프린지공연이 펼쳐진다. 마을 골목을 지나 해바라기 언덕으로 올라가는 길 옆 담장에 그려진 아름다운 벽화가 여행자의 마음을 사로잡는다.

※주말에는 관광객 편의를 위해 강주 해바라기마을 입구와 강주산업단지에서 셔틀버스 운영



특히 이 기간은 연꽃이 개화하는 시기로서, 10만평의 드넓은 연꽃테마파크의 연꽃과 더불어 2009년 고대산성에서 수습되어 개화에 성공한 700여년 전 고려시대 연꽃인 '아라홍련'을 함안박물관 시배지에서 만나볼 수 있다.

■ 여행코스

○ 당일 : 연꽃테마파크 → 강주 해바라기마을 → 악양독방길 → 악양루

○ 1박2일

(첫째날) 무진정 → 함안말이산고분군 → 말산업육성공원 → 강주 해바라기 마을

(둘째날) → 연꽃테마파크 → 고려동유적지 → 입곡군립공원

■ 관련 웹사이트 주소

- <http://tour.haman.go.kr/main/> (함안군 문화관광 홈페이지)

■ 문의전화

- 055-580-2341

■ 자가운전 정보

- 강주마을 해바라기 축제: 장지I.C앞 장백로 강주 백산 방향으로 우회전 후 3.5km 이동하여 강주4길 강주마을 방향으로 우회전 후 179m 이동
- 연꽃테마파크 : 남해고속국도 함안I.C에서 가야읍 소재지로 진입하면 함주공원 옆에 위치

■ 음식점 정보

- 대영식육식당 : 가야읍 충무길 54 가야초등학교 옆
- 나루터가는길 : 법수면 주물리 405-8

■ 주변 볼거리

- 법수면 주변 : 대송리 늪지식물, 악양 독방길, 악양루, 처녀뱃사공 노래비
- 가야읍 주변 : 무진정, 함안말이산고분군, 말산업육성공원, 입곡군립공원

28 상주섬머페스티벌

■ 소개자료

- 행사명 : 상주 섬머페스티벌
- 기간 : 여름(7~8월 중)
- 장소 : 상주은모래비치
- 행사내용 : 뮤직 페스티벌 공연
- 남해안 최고의 해수욕장 '상주은모래비치'와 아름다운 음악이 만났다. 한여름 밤의 소중한 낭만과 추억이 젊음을 상징하는 춤과 음악을 타고 함께 흐른다. 금산을 배경으로 은가루를 뿌린 듯 부드러운 모래, 그리고 그 은빛모래를 따라 울창하게 늘어선 송림은 한여름 밤의 낭만을 더한다.
- 이제 무덥기만 한 해수욕장, 낭만과 추억을 찾아볼 수 없는 해수욕장은 과감히 버리자! 아름다운 쪽빛바다와 은빛모래라는 천혜의 무대에 더해지는 상주 섬머페스티벌은 당신에게 가장 멋진 한여름 밤의 꿈을 선사할 것이다.

○ 사진



■ 여행코스

- 당일 : 남해대교-가천다랭이마을-독일마을-상주섬머페스티벌-창선대교
- 1박2일 : 남해대교-충렬사-이충무공유적지-유배문학관-가천다랭이마을-용문사-상주 섬머페스티벌-숙박-해오름예술촌-독일마을/원예예술촌-나비테마파크-죽방림-창선대교

■ 관련 웹사이트 주소

- <http://tour.namhae.go.kr/00002989/00002993.web>

■ 문의전화

- 1588-3415, 055-860-8601

■ 대중교통 정보

- 버스 : 남해시외버스터미널→상주미조 노선→상주해수욕장 입구 (약 1시간)
▶문의 : ☎1688-7102 / 055-863-3507

■ 자가운전 정보

- <서울-대전-진주> 경부고속도로→대전통영간 고속도로→남해고속도로→진교IC→남해대교→상주섬머페스티벌
- <서울-천안-전주-광양> 경부고속도로→천안논산고속도로→순천완주고속도로→남해고속도로→하동IC→남해대교→상주섬머페스티벌
- <대구> 구마고속도로→남해고속도로→진교IC→남해대교→상주섬머페스티벌
- <광주> 호남고속도로→남해고속도로→하동IC→남해대교→상주섬머페스티벌
- <부산> 남해고속도로→진교IC→남해대교→상주섬머페스티벌

■ 숙박정보

- 골드리버 : 남해군 상주면 남해대로675번길 14-2 / 070-4184-0004
- 남해하모니펜션 : 남해군 상주면 남해대로675번길 25-1 / 055-863-9922
- 상주여관 : 남해군 상주면 상주로 24-3 / 055-863-0807

■ 음식점 정보

- 상주횃집 : 남해군 상주면 상주로 12-8 / 055-863-5528
- 금포횃집 : 남해군 상주면 남해대로495번길 70/ 055-863-3019

■ 주변 볼거리

- 상주은모래비치유람선
- 금산과 보리암
- 금산봉수대

29 섬진강 재첩축제

■ 소개자료

- 축제명 : 제2회 알프스하동 섬진강 재첩축제
- 슬로건 : 별천지 알프스하동 섬진강 재첩과 힐링
- 일시 : 2016. 7. 29(금) ~ 7. 31(일) / 3일간
- 장소 : 하동송림공원일원
- 주최/주관 : 섬진강 재첩 축제추진위원회
- 내용 : 황금 재첩을 찾아라, 제2회 섬진강 재첩 알까기 대회, 한여름 밤의 돛자리 음악회, 하동섬진강전국가요제, 포토갤러리 하동을 전시하다, 수상프로그램 (바나나보트 타기, 카약 타기, 내가 만든 모래조각, 모래 찜질), 육상프로그램(육상 물놀이장, 에어바운스, 섬진강 은어잡기 등), 각종 전시행사 등

■ 여행코스

- 당일 : 송림공원(섬진강 황금재첩 축제) → 구재봉 자연휴양림 → 최참판댁과 박경리문학관 → 쌍계사
- 1박2일 : 송림공원(섬진강 황금재첩 축제) → 구재봉 자연휴양림 → 삼성궁 → 숙박 → 최참판댁과 박경리문학관 → 쌍계사 → 하동군판소리체험관 → 차문화센터

■ 관련 웹사이트 주소

- <http://tour.hadong.go.kr/main/>

■ 문의전화

- 하동군청 문화관광실 축제담당 055)880-2053~4

■ 대중교통 정보

- 기차 : 하동역 ☎055-882-7788
- 버스 : 하동시외버스터미널 ☎055-883-2663
화개시외버스터미널 ☎055-883-2793

■ 자가운전 정보

- 창원→마산→진주→하동(국도 2호선)→송림공원
- 서울
 - 경부고속도로(중부고속도로)→천안논산고속도로→논산JC→호남고속도로→익산JC→순천완주고속도로→구례 화엄사 IC→화개→악양→송림공원
 - 경부고속도로(중부고속도로)→대진고속도로→서진주IC→남해고속도로→하동IC→송림공원

- 부산 : 남해고속도로→하동IC→송림공원
- 광주 : 남해고속도로→하동IC→하동→송림공원
- 대구
 - 중부내륙고속도로(구마고속도로)→남해고속도로→하동IC→하동→송림공원
 - 88고속도로→남원(국도 19호선)→구례→화개→악양→송림공원

■ 숙박정보

- <http://tour.hadong.go.kr/program/tour/lodgingv2/lstLodging.asp?rcm=Y>

■ 음식점 정보

- <http://tour.hadong.go.kr/program/tour/restaurantv2/lstRestaurant.asp?rcm=Y>

■ 주변 볼거리

- 삼성궁 : 배달민족의 성조인 환인, 환웅, 단군을 모신 성전으로 우리 고유의 도맥인 선도를 지키고 신선도를 수행하는 도장이다. 완만한 경사의 골짜기에 여러 모양의 돌탑이 여기저기 솟아 있다. 이 고장 출신 한풀선사가 1983년 고조선 시대의 소도를 복원하여 오늘에 이르고 있다.

주소 : 하동군 청암면 삼성궁길 86-15

문의전화 : 055-883-5722/882-5379

□ 하동, 중국인이 좋아할 소재 다양

○ 중국 시진핑 국가주석이 한반도를 찬양하며 고운 최치원 선생時를 3번 인용
“동쪽나라 화개동은 호리병 속의 별천지(東國花開洞, 壺中別有天)”

○ 하동군 악양면은 : 차 재배지로서는 세계최초 슬로시티로 지정되었으며,
2009년 2월6일 국제슬로시티연맹으로부터 승인

※ 악양(岳陽)이라는 지명은 소정방이 중국 후남성의 악양과 흡사하다 하여 붙인 이름

- 동정호 : 백제 의장왕 20년(서기 660년) 나당연합군이 백제를침략할 때
당나라 소정방이 당나라의 동정호와 흡사하다 해서“동정호”라 했음

○ 최참판댁, 박경리문학관 : 박경리 선생의 “토지”무대이기도 하고, 박경리 선생
유품이 있는 곳. 소설 토지는 1969년부터 무려 26년에 걸쳐 완성, 일본, 중국,
러시아를 넘나드는 지역을 배경으로함. 1박2일 촬영장소, 신사임당, 토지 등
드라마, 영화촬영장소로 인기가 있음.

※ 겨울 한옥체험관 이용가능, 김장담기 체험 프로그램 개발계획

○ 쌍계사

- 쌍계사는 성덕왕 21년(722년) 의상대사의 제자 삼법스님이 당나라에서
혜능의 머리뼈를 가져와 봉안하면서 옥천사를 창건한 것이 쌍계사의 전신,
- 진감선사는 선의 가르침과 불교음악인 범패를 널리 보급
- 쌍계사 금당 : 육조혜능선사 머리가 모셔져 있곳. 육조혜능은 석가모니의
불법을 중국으로 전수한 달마대사의 6번째 법통을 이은 제자

○ 차 시배지 : 삼국사기에 흥덕왕 3년(828년) 당나라에 사신으로 갔던 대령이
차 종자를 가지고 오자 왕이 지리산에 심게했다. 차는 선덕왕때부터
있었지만, 이때에 이르러 성했다.

- 체험관광 : 차체험관(다례체험, 한복입고 등), 차뒤음체험(5,000원), 차잎따기,
차전시관

→ 한복입고 다례체험 등 체험 할 수 있는곳

○ 청학동 삼성궁

- 배달민족의 성조인 환인, 환웅, 단군을 모신 성전으로 고유의 도맥인 선도를
지키고 신선도를 수행하는 도장, 고조선 시대의 소도를 복원. 한반도와 만주를
상징하여 조성한 연못, 한낮에도 햇빛 한점 들지 않는 토굴, 전시관 등 맷돌,
절구통, 다듬잇돌 등으로 꾸며져 있어 한국적인 미와 부자가 될 수 있는 기를
받는 명당자리로도 알려져 있어 관광객이 늘어나고 있음.

○ 녹차연구소

- 신라시대부터 차를 재배하기 시작하여 1,200여년의 역사와 전통을 가지고 있으며, 문화, 규모, 지리적 여건 등에서 비교우위를 가지고 있다.

녹차의 과학적 연구를 위한 인적·물적 인프라를 구축하고, 식의약품 및 기능성소재 개발 등 혁신적 기술개발, 기업지원, 유전육종, 친환경 및 GAP인증센터 운영, 국내외 차(茶)시장개척, 홍보 마케팅을 통해 지역경제 활성화에 기여하고 있으며 한국 녹차산업의 메카로 자리매김 하고 있다.

녹차관련 제품 수출과 판매

■ 제13회 함양산삼축제

○ ‘지리산 1번지’ 함양군은 중국의 진시황이 불로초(산삼)을 구하기 위해 서북 일행을 파견했던 지역으로, 지금도 지리산을 비롯한 1,000m 이상의 고봉준령의 심산유곡에서 자라나는 함양 산양삼은 하늘이 내린 신비로운 약초이다. 특히, 전 지역이 게르마늄 토양으로 되어 있고 타 지역의 3~6배에 이르는 게르마늄이 분포되어 있는 함양에서 자란 산양삼에는 면역과 항암 효과가 매우 높은 성분이 다량 함유되어 있다.

고려삼 종주국의 위상과 산삼의 고장 함양의 명성을 지켜나가기 위해 시작된 함양산삼축제는 올해로 13회를 맞이하며 2016년 7월 29일(금)부터 8월 2일(화)까지 5일간 함양 상림공원 및 필봉산 일원에서 개최된다.

이번 함양산삼축제는 ‘함양으로의 시간여행’을 주제로 즐겁고 다양한 체험 프로그램들을 준비하고 있다. 전국에 몇 안되는 여름축제로 개최시기도 딱 휴가철인 만큼 전시, 공연, 체험, 판매 프로그램 등 크고 작은 60여개 프로그램이 기다린다.

올해는 특히 젊은층이 좋아할만한 프로그램을 크게 늘렸다. 대표 신설 프로그램으로 산삼맥주와 치킨, 전문 DJ가 함께하는 ‘산삼치맥 DJ 페스티벌’(30일 오후 8시 축제장내 주무대)을 꼽을 수 있다. 산삼향 그윽한 시원한 치맥과 열정적인 공연이 어우러져 바캉스의 맛을 살려줄 듯하다.

산삼메뉴 등 먹거리장터가 모두 채워주지 못하는 맛은 푸드트럭 10여대가 동원돼 젊은층이 좋아하는 30여 품목의 음식을 선보이고, 전국의 청소년과 대학생이 참여하는 전국청소년 치어리딩 경연대회(8.1. 오후 7시)와 대학생뮤지컬 경연대회(8.1. 오후 9시)도 유치, 젊음과 활력 넘치는 축제 분위기를 한껏 높일 예정이다.

자녀에게 도움이 되는 교육적 효과를 겸한 재미를 원한다면 ‘심마니 역사탐방 스토리텔링’을 즐기며 단계별 미션을 수행하고, 산삼찾기를 하며 경품을 타도 좋고, 주제관 안으로 들어가 심마니마당극을 감상해도 좋다.



■ 여행코스

○ 당일

- 1) 상림공원-개평한옥마을-남계서원-함양예술마을-연암물레방아공원-용추폭포-용추사-용추계곡
- 2) 상림공원-하림공원-지리산가는길(오도재)-서암정사-엄천강래프팅

○ 1박2일

- 1) 상림공원-개평한옥마을(부각만들기, 여주따기)-남계서원-물레방아떡마을(떡만들기체험)-함양예술마을-용추계곡-용추오토캠핑장·용추자연휴양림(숙박)-화림동계곡(선비문화탐방로)-산삼캐기체험
- 2) 물레방아떡마을(떡만들기체험)-연암물레방아공원-용추폭포-용추사-산삼캐기체험-상림공원-지리산가는길(오도재)-지리산자연휴양림(숙박)-서암정사-벽송사-엄천강래프팅

■ 관련 웹사이트 주소

- 함양군청 : 문화관광홈페이지 <http://tour.hygn.go.kr/main/>
- 산삼축제 홈페이지 : 산삼축제 <http://www.sansamfestival.com/>

■ 문의전화

- 함양군청 : 055-960-5555 / 산삼축제위원회 : 055-964-3353

■ 대중교통 정보

○ 버스

- 1) 서울(남부터미널, 동서울터미널 함양행 버스)-함양시외버스터미널-상림(도보 20분)
- 2) 부산(사상터미널 함양행)-함양시외버스터미널-상림(도보 20분)
- 3) 대전(대전북합터미널 함양행)-함양시외버스터미널-상림(도보 20분)
- 4) 대구(서부터미널 함양행)-함양시외버스터미널-상림(도보 20분)

5) 진주(진주시외버스터미널 함양행)-함양시외버스터미널-상림(도보 20분)

▶문의 : 함양시외버스터미널 1688-7494, 함양지리산고속 055-963-3745

■ 자가운전 정보

○ 자가운전

- 1) 서울-대전-함양IC-함양시외버스터미널-상림
- 2) 부산-진주-함양IC-함양시외버스터미널-상림
- 3) 대전-함양IC-함양시외버스터미널-상림
- 4) 광주-함양IC-함양시외버스터미널-상림

■ 숙박정보

- 모텔 : 디올모텔, 리치모텔, 지오모텔, 하얏트모텔
- 호텔 : 우명리 정씨고가, 일두고택, 정일품농원, 아릅지기 한옥, 정천상 한옥
- 휴양림 : 지리산자연휴양림, 대봉산자연휴양림, 산삼자연휴양림
- 생태마을 : 마평산촌생태마을, 송전산촌생태마을, 추성산촌생태마을, 창원산촌생태마을

■ 음식점 정보

- 옥연가(연밥), 늘봄가든(오곡정식), 위성집(백숙), 샤브향(쌈밥), 한울타리(흑돼지떡 갈비), 안의갈비찜(갈비탕)

■ 주변 볼거리

- 상림, 함양향교, 개평한옥마을, 남계·청계서원, 서암정사, 용추사, 선비탐방로, 지리산, 한신계곡, 용추계곡, 칠선계곡, 화림계곡

31 황강레포츠축제

■ 소개자료

▶ 행사개요

- 기 간 : 2016. 7. 29(금) ~ 7. 31(일) <3일간>
- 장 소 : 정양레포츠공원 및 황강변 일원
- 접 수 처 : <http://www.황강레포츠축제.kr>
- 접수기간 : 2016. 6. 15. ~ 7. 22.
- 참 가 비 : 만20세 이상 7천원, 만20세 미만 5천원, 단체(10인 이상) 6천원

▶ 주요행사내용

- 전 야 제 : MBN 가요콘서트 『좋은날』 - MC 장윤정
- 본 행 사 : **황강 패밀리 컬러레이스** 맨손은어잡기 지상최대의 물싸움, Throw Down 대회
- 기획행사 : 드론체험장, EDM클럽파티, 밴드공연, 워터파크체험(유료), 카누체험
- 부대행사 : 빛 터널, 딸기빙수 나눔 행사, 황토흔우 홍보관, 농특산물직거래장터



일 자	시간	행사명	
7월 29일(금)	18시 ~ 22시	전야제(MBN 가요콘서트 좋은날-MC 장윤정)	
7월 30일(토)	10시 ~ 12시	맨손은어잡기대회/지상최대의 물싸움	
	12시 ~ 18시	부산경남 Throw Down 예선/씨름예선	황토흔우야 놀자! 12시 황토흔우 미니경매 13시 황토흔우를 이겨라 14시 카우팅 콘테스트 15시 황금송아지를 찾아라! 16시 황토흔우 OX퀴즈
	18시 ~ 20시	밴드공연/EDM클럽파티	
7월 31일(일)	10시 ~ 13시	맨손은어잡기대회/황강패밀리 컬러레이스/지상최대의 물싸움	
	13시 ~ 18시	부산경남 ThrowDown 결선/ 씨름결선	황토흔우야 놀자! 12시 황토흔우 미니경매 13시 황토흔우를 이겨라 14시 카우팅 콘테스트 15시 황금송아지를 찾아라! 16시 황토흔우 OX퀴즈

▶ 주요기획행사

○ 옐로우리버비치(유료) - 천연워터파크

- 기간 : 7. 1 ~ 8. 21

- 홈페이지 : www.yrb.co.kr



○ 황강 카누무료체험 교실

- 기간 : 6. 18 ~ 8. 28

- 홈페이지 : <http://cafe.daum.net/hpsign>

- 주요내용

운영시간	내 용	비고(인원)
[1회] 10:00 ~ 11:30	수상 안전교육, 기초 패들링교육 카누 탑승체험	1회당 20명
[2회] 13:30 ~ 15:00		
[3회] 15:30 ~ 17:00		



■ 여행코스

- 당일 : 황강레포츠축제(엘로우리버비치)
- 1박2일 : 해인사 ⇒ 영상테마파크(고스트파크) ⇒ 숙박 ⇒ 황강레포츠축제

■ 관련 웹사이트 주소

- www.황강레포츠축제.kr

■ 문의전화

- 합천군청 관광진흥과 관광마케팅담당 055-930-4666

■ 대중교통 정보

- 기차
 - 동대구역 → 대구서부시외버스터미널 → 합천
 - 진주역 → 진주시외버스터미널 → 합천
- 버스
 - 서울(남부터미널 02-521-8550) → 합천 : 10:00, 12:00, 13:20, 14:00, 15:00, 16:45, 19:00
 - 대구(서부시외버스터미널 053-656-2825) ↔ 합천 : 시외버스 1시간 거리로 40분 간격 운행
 - 부산(서부버스터미널) → 합천 : 시외버스 2시간 거리로 40~50분 간격 (7:00~18:40)
 - 진주(시외버스터미널 055-741-6039) → 합천 : 7:00, 11:40, 15:40, 20:10

■ 자가운전 정보

- 경부고속-광대고속도로-고령IC-33번국도-합천읍
- 대진고속-광대고속도로-거창IC-24번국도-합천읍
- 남해고속도로-군북IC-33번국도-합천읍

■ 숙박정보

- 합천읍, 대양면 모텔/여관 다수

■ 음식점 정보

- 합천읍, 대양면 일반음식점 다수

■ 주변 볼거리

- 고스트파크, 정양늪, 합천박물관

2016 고스트파크

■ 소개자료

▶ 행사개요

- 기 간 : 2016. 7. 30(토) ~ 8. 15(월) <17일간> 19시 ~ 24시
- 장 소 : 합천 영상테마파크 일원
- 주최/주관 : 합천군 / SBS A&T
- 입 장 료 : 성인(30,000원), 중고등학생(15,000원), 초등학생(10,000원)

※할인 정책

- 국가유공자, 장애인, 어르신 : 50% 할인
- 온라인(소셜, 인터파크) 예매 할인 : 평일 30%, 수요일 50%, 토요일 5%, 일요일 및 공휴일 : 10%

▶ 주요행사내용

○ 메인 어트랙션(6개)

- 新전설의 고향 : 오픈형 어트랙션에서 체험하는 스토리와 공포
- 도깨비 마을 : 도깨비와 함께하는 즐거운 놀이터(거울 미로 등)
- 드라큘라 저택 : 비밀에 숨겨져 있던 드라큘라의 저택
- 감금병동 : 사이코패스 박사로부터 탈출하라!
- 좀비감옥 : 좀비 바이러스로부터 세상을 구하라!
- 비명도시 : 연쇄살인범의 실체를 알아내라!

○ 공연 이벤트 프로그램

- 고스트나이트 : 오프닝 쇼
- 고스트트레인 : 퍼레이드 공연
- 新 처용가 : 버스킹 공연
- 무당굿 놀이, 고스트 매직쇼

○ 참여이벤트 프로그램

- 고스트마일리지 : 어트랙션 랠리 이벤트
- 고스트 워터서바이벌
- 영혼의 벽 : 고스트씨어터 포토존 이벤트
- 어둠속의 식사 : 오감체험 이벤트
- 고스트 야시장 : 야간 플라마켓



■ 여행코스

- 당일 : 고스트파크축제(합천영상테마파크)
- 1박2일 : 해인사 ⇒ 영상테마파크(고스트파크) ⇒ 숙박 ⇒ 황강레포츠축제

■ 관련 웹사이트 주소

- ghostpark.kr

■ 문의전화

- 합천군청 관광진흥과 관광행정담당 055-930-3752

■ 대중교통 정보

- 기차
 - 동대구역 → 대구서부시외버스터미널 → 합천
 - 진주역 → 진주시외버스터미널 → 합천

○ 버스

- 서울(남부터미널 02-521-8550) → 합천 : 10:00, 12:00, 13:20, 14:00, 15:00, 16:45, 19:00
- 대구(서부시외버스터미널 053-656-2825) ↔ 합천 : 시외버스 1시간 거리로 40분 간격 운행
- 부산(서부버스터미널) → 합천 : 시외버스 2시간 거리로 40~50분 간격 (7:00~18:40)
- 진주(시외버스터미널 055-741-6039) → 합천 : 7:00, 11:40, 15:40, 20:10

■ 자가운전 정보

- 경부고속-광대고속도로-고령IC-33번국도-합천읍-용주면
- 대진고속-광대고속도로-거창IC-24번국도-합천읍-용주면
- 남해고속도로-군북IC-33번국도-합천읍-용주면

■ 숙박정보

- 합천읍, 대양면 모텔/여관 다수

■ 음식점 정보

- 합천읍, 대양면 일반음식점 다수

■ 주변 볼거리

- 엘로리버비치, 정양늪, 합천박물관