

활기찬 경남

행복한 도민



경상남도

www.gyeongnam.go.kr

공보

제2603호 2023. 3. 23.(목)

입 법 예 고

제 2023-12호 「경상남도 지방공무원 여비 중 운임 및 숙박비 지급기준에 관한 규칙」 일부 개정안 입법예고..... 6

고 시

제2023-125호 밀양 검암 마을하수도 설치인가 고시..... 10

제2023-126호 의령 다현지구 하천재해예방사업 공사 준공, 하천구역 결정(변경) 및 지형도면 고시..... 11

제2023-127호 「마스크 착용 방역지침 준수」 행정명령 변경 고시(도 홈페이지 고시)

제2023-128호 2023년도 경상남도 지적재조사지구 지정 고시..... 27

제2023-129호 양산도시관리계획(시설 : 교통광장, 도로) 결정(변경) 고시..... 31

제2023-130호 고성군관리계획(용도지역, 용도구역, 시설:수질오염방지시설) 결정(변경) 고시..... 32

제2023-131호 나무병원 등록 고시(도 홈페이지 고시)

제2023-132호 산림사업법인 등록 고시(도 홈페이지 고시)

공 고

제2023-625호 시설공사 입찰공고(긴급)(G2B공고)

제2023-626호 시설공사 입찰공고(긴급)(G2B공고)

제2023-627호 문화재수리업자 행정처분 공고(도 홈페이지 공고)

제2023-628호 공사 제한입찰경쟁 공고(긴급)(G2B공고)

제2023-629호 소액수의 견적제출 안내 공고(G2B공고)

제2023-630호 용역 입찰 공고(긴급)(G2B공고)

제2023-631호 경남소방교육훈련장 기간제노동자 채용시험 최종합격자 공고
(도 홈페이지 공고)

제2023-632호 2023년 제2회 경상남도 공무원노동자 채용계획 공고(도 홈페이지 공고)

경 남 공 보

제2603호

2023. 3. 23.(목)

제2023-633호	소액수의 견적제출 안내 공고(G2B공고)	
제2023-634호	소액수의 견적제출 안내 공고(G2B공고)	
제2023-635호	「수난인명구조장비함(75세트) 구매 설치」 물품구매 입찰공고(G2B공고)	
제2023-636호	종합공사를 시공하는 건설사업자 과태료 부과 공고(도 홈페이지 공고)	
제2023-637호	경상남도 건축물 미술작품 심의결과 공고(도 홈페이지 공고)	
제2023-638호	유료도로 통행료의 수납에 관한 (변경)공고.....	37
제2023-639호	공사 제한입찰경쟁 공고(긴급)(G2B공고)	
제2023-640호	종합공사를 시공하는 건설사업자 과태료 부과 공고(도 홈페이지 공고)	
제2023-641호	재정사업 성과평가 재진단 용역 제안서 평가위원회 예비평가위원 모집 공고 (도 홈페이지 공고)	
제2023-642호	2023년 경남 도민예술단 모집 공고(도 홈페이지 공고)	
제2023-643호	소액수의 견적제출 안내 공고(G2B공고)	
제2023-644호	비영리민간단체 변경 등록 공고.....	38
제2023-645호	용역 입찰 공고(재정사업 성과평가 재진단 용역)(G2B공고)	
제2023-646호	제한경쟁(규격·가격 동시) 입찰공고[온실가스측정기 등 2종 장비 구입] (G2B공고)	
제2023-647호	측량업 등록 공고(도 홈페이지 공고)	
제2023-648호	보호수 지정해제 예정공고.....	39
제2023-649호	소액수의 견적제출 안내 재공고(G2B공고)	
제2023-650호	정보통신공사업 양도 공고.....	42
제2023-651호	정보통신공사업 신규등록 공고.....	42
제2023-652호	소액수의 견적제출 안내공고(G2B공고)	
제2023-654호	비영리민간단체 등록정보 현행화 요청 공시송달 공고.....	43
제2023-655호	후원방문판매업자 등록변경신고 공고.....	44
제2023-656호	건설공사 안전점검 수행기관 지정계획 공고(도 홈페이지 공고)	
제2023-657호	「2023년 사방사업 타당성평가 용역」 위탁 시행 공고(도 홈페이지 공고)	
제2023-659호	소액수의 견적제출 안내공고(G2B공고)	
제2023-660호	협상에 의한 계약 입찰공고[경상남도 시험립 기본계획 수립 용역](G2B공고)	
제2023-661호	제8기 경상남도 지역보건의료계획(안) 수립을 위한 주민 의견수렴 공고 (도 홈페이지 공고)	

제2023-662호 2023년 발달장애인 긴급돌봄 시범사업 수행기관 선정결과 공고
(도 홈페이지 공고)

알 림

진주시 고시 제2023-61호	진주도시관리계획(상봉지구단위계획) 결정(변경) 및 지형도면 고시 45
진주시 고시 제2023-63호	진주도시계획시설(학교)사업 실시계획인가 고시..... 51
진주시 고시 제2023-64호	진주도시계획시설(중로1-165호선)사업 실시계획(변경)인가 고시 52
진주시 공고 제2023-833호	진주도시계획시설(공원:장재공원)사업 실시계획(변경)인가를 위한 열람 및 사업인정에 관한 주민 등의 의견 청취 공고..... 57
통영시 고시 제2023-48호	통영도시관리계획(지구단위계획) 결정(변경) 정정고시..... 73
밀양시 고시 제2023-69호	도시관리계획(지구단위계획) 결정(폐지) 및 지형도면 취소 고시... 100
밀양시 고시 제2023-73호	도시계획시설(연구시설: 진로교육원)사업 사업시행자 지정 및 실시 계획인가 고시..... 102
밀양시 고시 제2023-76호	도시계획시설(도로: 중로3-1-31호, 소로1-1-33호)사업 실시계획 인가 고시..... 104
거제시 고시 제2023-81호	도시계획시설(항만:대포근포항)사업 시행자(변경) 지정 및 실시계획 (변경)인가 고시..... 106
거제시 공고 제2023-534호	도시계획시설(공원:옥포공원)사업 공사완료 공고..... 107
양산시 고시 제2023-88호	주택건설사업계획승인 고시..... 108
양산시 고시 제2023-89호	하천점용 허가 고시..... 109
양산시 고시 제2023-91호	하천점용 허가 고시..... 110
양산시 공고 제2023-856호	양산 도시계획시설사업 『꿈샘어린이공원 생활주변녹지공간 조성사업』 공사완료 공고..... 111
양산시 공고 제2023-857호	양산 도시계획시설사업 『서북안어린이공원 정비공사』 공사완료 공고 112
의령군 고시 제2023-37호	의령군계획시설(도로:소로2-115호선) 실시계획(변경)인가 고시... 113

경 남 공 보

제2603호

2023. 3. 23.(목)

의령군 고시 제2023-38호	의령군계획시설(박물관) 실시계획인가 고시.....	115
의령군 고시 제2023-39호	의령군관리계획(중동공원, 공원조성계획) 결정 및 지형도면고시...	117
함안군 고시 제2023-31호	군계획시설(주차장:악양제2공영주차장)사업 실시계획 인가 고시..	119
함안군 공고 제2023-465호	군계획시설(도로 : 소로1-23호선, 1-25호선)사업 실시계획(변경) 인가를 위한 공람·공고.....	120
창녕군 고시 제2023-39호	창녕군계획시설(도로:소로3-10호) 사업 실시계획 인가 고시....	123
고성군 고시 제2023-38호	고성군계획시설(발전시설: 삼천포화력발전소) 내 삼천포 5, 6호기 환경설비 설치공사 실시계획 변경 인가 고시.....	125
산청군 고시 제2023-45호	군계획시설(도로: 소로3-106호선) 실시계획인가 고시.....	127
함양군 고시 제2023-49호	군계획시설(폐기물처리 및 재활용시설) 실시계획 변경인가(경미한 사항) 고시.....	129
경상남도농업기술원 공고 제2023-18호	소액수의 견적 제출 안내 공고(G2B 공고)	
경상남도농업기술원 공고 제2023-19호	소액수의 견적 제출 안내 공고(G2B 공고)	
경상남도농업기술원 공고 제2023-20호	소액수의 견적 제출 안내 공고(G2B 공고)	
경상남도보건환경연구원 공고 제2023-9호	2023년도 제2회 기간제노동자 채용공고문 (도 홈페이지 공고)	
경남도립남해대학 공고 제2023-70호	경남도립남해대학 2023학년도 1학기 호텔조리제빵학부 실험실습 식자재 단가계약(산학협력단)(G2B 공고)	
김해동부소방서 공고 제2023-1호	소방관계 법령 위반 과태료 납부 통지 공시송달 공고	132
김해동부소방서 공고 제2023-2호	소방관계 법령 위반 과태료 납부 통지 공시송달 공고	136
경상남도동물위생시험소 공고 제2023-2호	경상남도 동물위생시험소 동부지소 기간제노동자 채용 서류전형 합격자 발표 및 면접심사 시행계획 공고 (도 홈페이지 공고)	
경상남도도로관리사업소 공고 제2023-56호	공사 수의견적 제출안내 공고(G2B 공고)	
경상남도도로관리사업소 공고 제2023-58호	소액수의 견적 제출 안내 공고(G2B 공고)	
경상남도도로관리사업소 공고 제2023-59호	용역 소액수의 견적서 제출안내 공고(G2B 공고)	
경상남도도로관리사업소 공고 제2023-60호	공사 소액수의 견적서 제출안내 공고(G2B 공고)	
경상남도도로관리사업소 공고 제2023-61호	용역 소액수의 견적서 제출안내 공고(G2B 공고)	

경 남 공 보

제2603호

2023. 3. 23.(목)

<p>경상남도항만관리사업소 공고 제2023-3호</p> <p>경상남도도립미술관 공고 제2023-6호</p> <p>경상남도기록원 공고 제2023-1호</p> <p>경상남도함양교육지원청 공고 제2023-31호</p> <p>낙동강유역환경청 고시 제2023-239호</p> <p>낙동강유역환경청 고시 제2023-240호</p> <p>낙동강유역환경청 고시 제2023-241호</p> <p>낙동강유역환경청 고시 제2023-243호</p> <p>낙동강유역환경청 고시 제2023-244호</p> <p>낙동강유역환경청 고시 제2023-245호</p> <p>낙동강유역환경청 고시 제2023-247호</p> <p>낙동강유역환경청 고시 제2023-248호</p>	<p>소액수의 건적 제출 안내 공고(G2B 공고)</p> <p>2023년 경남도립미술관 시설물 및 정원관리분야 기간제 노동자 채용 면접 및 최종합격자 공고(도 홈페이지 공고)</p> <p>소액수의 건적 제출 안내 공고(G2B 공고)</p> <p>폐)병곡초등학교 광월분교장 매각 계획 공고…… 139</p> <p>하천점용허가 고시…………… 141</p> <p>하천점용허가 기간연장 고시…………… 142</p> <p>하천점용허가 고시…………… 143</p> <p>하천점용허가 고시…………… 144</p> <p>하천점용허가 고시…………… 145</p> <p>하천점용허가 기간연장 고시…………… 146</p> <p>하천점용허가 기간연장 고시…………… 147</p> <p>하천점용허가 기간연장 고시…………… 148</p>
---	--

입 법 예 고

● **경상남도 입법예고 제 2023-12호**

**「경상남도 지방공무원 여비 중 운임 및 숙박비 지급기준에 관한 규칙」
일부개정안 입법예고**

「경상남도 지방공무원 여비 중 운임 및 숙박비 지급기준에 관한 규칙」을 일부개정함에 있어 그 내용과 취지를 도민에게 미리 알려 이에 대한 의견을 듣고자 「행정절차법」 제41조 및 「경상남도 자치법규 입법예고에 관한 조례」 제4조에 따라 다음과 같이 공고합니다.

2023년 3월 23일

경 상 남 도 지 사

1. 자치법규명

- 경상남도 지방공무원 여비 중 운임 및 숙박비 지급기준에 관한 규칙

2. 개정이유

- 「공무원 여비 규정」 개정 등에 따른 규칙 정비

3. 주요내용

- 가. 운임 및 숙박비 지급기준 개정
- 공무원 여비 규정 개정에 따른 숙박비 기준(1박당) 금액 상향
(서울특별시 100,000원, 광역시 80,000원, 그 밖의 지역 70,000원)
나. 자동차운임 정액에서 실비로 변경

4. 의견제출

- 이 자치법규의 입법안에 대하여 의견이 있는 기관·단체나 개인은 2023. 4. 3.까지 경상남도지사(참조 : 행정과장)에게 그 의견을 제출하여 주시기 바랍니다.
- 가. 예고사항에 대한 항목별 의견(찬·반 여부와 그 사유)
나. 성명(기관·단체의 경우에는 기관·단체명과 대표자 성명)

다. 보내실 곳 : 경상남도 행정과장

1) 주 소 : (51154) 경남 창원시 의창구 중앙대로 300(사림동)

2) 전 화 : 055-211-3617 (FAX : 055-211-3619)

3) E-mail : gdh0115@korea.kr

붙임 「경상남도 지방공무원 여비 중 운임 및 숙박비 지급기준에 관한 규칙(안) 1부

경상남도 규칙 제 호

**경상남도 지방공무원 여비 중 운임 및 숙박비
지급기준에 관한 규칙 일부개정규칙안**

경상남도 지방공무원 여비 중 운임 및 숙박비 지급기준에 관한 규칙 일부를 다음과 같이 개정한다.

별표를 별지와 같이 한다.

부 칙

제1조(시행일) 이 규칙은 공포한 날부터 시행한다.

제2조(적용례) 별표의 개정 규정은 2023년 3월 2일 이후 국내여행을 하는 경우부터 소급적용한다.

<별지>

[별표] 운임 및 숙박비 지급기준(제2조 관련)

(단위 : 원)

구분	철도운임	선박운임	항공운임	자동차(버스)운임	숙박비(1박당)
제1호	실비(특실)	실비(1등급)	실비	실비	실비
제2호	실비 (일반실)	실비 (2등급)	실비	실비	실비(상한액: 서울특별시 100,000, 광역시 80,000, 그 밖의 지역은 70,000)

경 남 공 보

제2603호

2023. 3. 23.(목)

- 비고 : 1. 항공운임이 2개 이상의 등급으로 구분되어 있는 경우에는 “공무원여비규정” 별표 3 비고에 따라 기획재정부장관과 인사혁신처장이 협의하여 정하는 기준에 따른다.
- 1의2. 공적 항공마일리지로 사용하여 항공운임을 절약한 공무원에 대해서는 일비의 50퍼센트를 추가로 지급하되, 추가로 지급하는 일비 총액은 공적 항공마일리지 사용으로 절약된 항공운임의 범위에서 인사혁신처장이 정하는 바에 따른다.
2. 자동차(버스)운임은 국토교통부장관 또는 특별시장·광역시장·특별자치시장·도지사·특별자치도지사가 정하는 기준 및 요율의 범위에서 정해진 버스요금을 기준으로 한다.
3. 자가용 승용차를 이용하여 공무로 여행하는 경우의 운임은 표의 제1호란 및 제2호란에 따른 버스운임으로 한다. 다만, 공무의 형편상 부득이한 사유로 자가용 승용차를 이용한 경우에는 연료비 및 통행료 등을 지급할 수 있고 구체적인 지급기준은 인사혁신처장이 정한 「공무원여비업무 처리기준」을 준용한다.
4. 운임의 할인이 가능한 경우에는 할인요금으로 지급한다.
5. 근무지 내 국내 출장 중 왕복 2km 이내의 근거리 출장인 경우 여비 지급 시 실비로 지급하며 구체적인 지급기준은 인사혁신처장이 정한 「공무원여비업무 처리기준」을 준용한다.

신·구조문 대비표

현	개																																				
행	정																																				
<p>제1조(목적) (생략)</p> <p>제2조(운임 및 숙박비 지급) (생략)</p> <p>【별표】 운임 및 숙박비 지급기준(제2조 관련) (단위 : 원)</p> <table border="1" style="width: 100%; border-collapse: collapse; margin-top: 10px;"> <thead> <tr> <th style="width: 5%;">구분</th> <th style="width: 15%;">철도 운임</th> <th style="width: 15%;">선박 운임</th> <th style="width: 10%;">항공 운임</th> <th style="width: 10%;">자동차 운임</th> <th style="width: 45%;">숙박비 (1박당)</th> </tr> </thead> <tbody> <tr> <td style="text-align: center;">제 1 호</td> <td style="text-align: center;">실비 (특실)</td> <td style="text-align: center;">실비 (1등급)</td> <td style="text-align: center;">실비</td> <td style="text-align: center;">정액</td> <td style="text-align: center;">실비</td> </tr> <tr> <td style="text-align: center;">제 2 호</td> <td style="text-align: center;">실비 (일반실)</td> <td style="text-align: center;">실비 (2등급)</td> <td style="text-align: center;">실비</td> <td style="text-align: center;">정액</td> <td style="text-align: center;">실비(상한액: 서울특별시 <u>70,000</u>, 광역시 <u>60,000</u>, 그 밖의 지역은 <u>50,000</u>)</td> </tr> </tbody> </table>	구분	철도 운임	선박 운임	항공 운임	자동차 운임	숙박비 (1박당)	제 1 호	실비 (특실)	실비 (1등급)	실비	정액	실비	제 2 호	실비 (일반실)	실비 (2등급)	실비	정액	실비(상한액: 서울특별시 <u>70,000</u> , 광역시 <u>60,000</u> , 그 밖의 지역은 <u>50,000</u>)	<p>제1조(목적) (현행과 같음)</p> <p>제2조(운임 및 숙박비 지급) (현행과 같음)</p> <p>【별표】 운임 및 숙박비 지급기준(제2조 관련) (단위 : 원)</p> <table border="1" style="width: 100%; border-collapse: collapse; margin-top: 10px;"> <thead> <tr> <th style="width: 5%;">구분</th> <th style="width: 15%;">철도 운임</th> <th style="width: 15%;">선박 운임</th> <th style="width: 10%;">항공 운임</th> <th style="width: 10%;">자동차 운임</th> <th style="width: 45%;">숙박비 (1박당)</th> </tr> </thead> <tbody> <tr> <td style="text-align: center;">제 1 호</td> <td style="text-align: center;">실비 (특실)</td> <td style="text-align: center;">실비 (1등급)</td> <td style="text-align: center;">실비</td> <td style="text-align: center;"><u>실비</u></td> <td style="text-align: center;">실비</td> </tr> <tr> <td style="text-align: center;">제 2 호</td> <td style="text-align: center;">실비 (일반실)</td> <td style="text-align: center;">실비 (2등급)</td> <td style="text-align: center;">실비</td> <td style="text-align: center;"><u>실비</u></td> <td style="text-align: center;">실비(상한액: 서울특별시 <u>100,000</u>, 광역시 <u>80,000</u>, 그 밖의 지역은 <u>70,000</u>)</td> </tr> </tbody> </table>	구분	철도 운임	선박 운임	항공 운임	자동차 운임	숙박비 (1박당)	제 1 호	실비 (특실)	실비 (1등급)	실비	<u>실비</u>	실비	제 2 호	실비 (일반실)	실비 (2등급)	실비	<u>실비</u>	실비(상한액: 서울특별시 <u>100,000</u> , 광역시 <u>80,000</u> , 그 밖의 지역은 <u>70,000</u>)
구분	철도 운임	선박 운임	항공 운임	자동차 운임	숙박비 (1박당)																																
제 1 호	실비 (특실)	실비 (1등급)	실비	정액	실비																																
제 2 호	실비 (일반실)	실비 (2등급)	실비	정액	실비(상한액: 서울특별시 <u>70,000</u> , 광역시 <u>60,000</u> , 그 밖의 지역은 <u>50,000</u>)																																
구분	철도 운임	선박 운임	항공 운임	자동차 운임	숙박비 (1박당)																																
제 1 호	실비 (특실)	실비 (1등급)	실비	<u>실비</u>	실비																																
제 2 호	실비 (일반실)	실비 (2등급)	실비	<u>실비</u>	실비(상한액: 서울특별시 <u>100,000</u> , 광역시 <u>80,000</u> , 그 밖의 지역은 <u>70,000</u>)																																

경 남 공 보

제2603호

2023. 3. 23.(목)

현 행	개 정 안
<p>비고 ①~⑤ (생략)</p> <p>부 칙</p> <p>이 규칙은 공포한 날부터 시행한다.</p>	<p>비고 ①~⑤ (현행과 같음)</p> <p>부 칙</p> <p>제1조(시행일) 이 규칙은 공포한 날부터 시행한다. 제2조(적용례) 별표의 개정 규정은 2023년 3월 2일 이후 국내여행을 하는 경우부터 소급적용한다.</p>

고 시

● 경상남도 고시 제2023-125호

밀양 검암 마을하수도 설치인가 고시

하수도법 제11조제7항 및 같은 법 시행령 제8조의 규정에 따라 공공하수도 설치사업 (변경)인가 사항을 다음과 같이 고시합니다.

2023년 3월 23일

경 상 남 도 지 사

1. 인가내용

사 업 의 목 적		밀양시 하수도정비기본계획에 따라 초동면 검암리 일원에서 발생하는 하수를 적정 처리하여 방류하천의 수질오염 방지와 지역주민 생활환경 개선에 기여		
시 설 의 명 칭		밀양 검암 마을하수도		
사업시행자	주 소	밀양시 밀양대로 2047(교동)		
	성 명	밀양시장		
사업시행지	위 치	밀양시 초동면 검암리 일원		
	처리장면적	960㎡		
시 설 용 량		110㎡/일	처리공법	FNR공법
처리구역		0.099km ²		
사 업 시 행 기 간		2023. ~ 2026.		

2. 수용 또는 사용할 토지조사

시설명	토지 소재지		지목	대장상의 면적(㎡)	편 입 면적(㎡)	소 유 자	
	군, 번, 리	지번				주 소	성 명
검암마을하수도	밀양시 초동면 검암리	1074	답	960	960	-	밀양시

※ 인가와 관련한 관계도서 열람기관 : 밀양시 상하수도과(055-359-5424)

● 경상남도 고시 제2023-126호

의령 다현지구 하천재해예방사업 공사 준공,
하천구역 결정(변경) 및 지형도면 고시

하천법」 제27조에 따라 “다현지구 하천재해예방사업” 하천공사 준공,
「하천법」 제10조에 따라 하천구역 결정(변경) 및 「토지이용규제기본법」 제8조에 따라 하천구역 지형도면
을 다음과 같이 고시합니다.

2023년 3월 23일

경 상 남 도 지 사

1. 하천공사 명칭 및 개요

명 칭	하천명	위 치						목 적	공사개요	공사기간	비고
		시 점			종 점						
		시군	읍면	리동	시군	읍면	리동				
다현지구 하천재해 예방사업	다현천	의령	궁류	다현	의령	궁류	계현	재해예방	하천정비 3.4km	2019.01.21 ~ 2022.08.31.	

2. 하천공사의 목적 : 본 사업은 지방하천 하천재해예방사업 등으로 제방 및 호안을 재정비하여 홍수로
부터 지역주민의 농경지 및 재산을 보호하는데 그 목적이 있음

3. 사업시행자의 명칭 및 주소

┌ 명칭 : 경상남도지사

└ 주소 : 창원시 의창구 중앙대로 300 (사림동)

4. 하천구역에 편입된 토지의 세목조서 : 붙임

5. 하천구역에 관한 축척 1/1,500 이상의 지적이 표시된 지형도면 : 별도 비치

(경상남도 수자원과 및 의령군 안전관리과)

경 남 공 보

제2603호

2023. 3. 23.(목)

6. 폐천부지 발생 면적 및 그 처분계획 : 해당없음

7. 준공된 시설물의 관리에 관한 사항

경상남도사무위임조례 제2조 규정에 따라 해당 의령군에서 유지·관리

8. 하천구역 결정(변경)

하천 명칭	하천 등급	하천구역 변경 구간			면 적 (㎡)	사 유
		기점	종점	거리 (km)		
다현천	지방하천	의령군 공류면 다현리 602-7	의령군 공류면 계현리 189-14	3.4	160,938㎡ (391필지)	하천공사 준공으로 하천구역 편입

※ 관계도면은 경상남도 수자원과 및 의령군 안전관리과에 비치하고 있으니 이해관계인은 열람하시기 바랍니다.

하천구역에 편입된 토지 세목 조서(다현천)

연번	구 분 (도엽 번호)	소 재 지				지목	지적 (㎡)	편입 면적 (㎡)	소 유 자		비 고
		시·군	읍·면	동·리	지번				주 소	성 명	
1	우2	의령군	공류면	다현리	607-9	도	432	116	경상남도 의령군 의령읍 충익로63	의령군	
2	우2	의령군	공류면	다현리	607-8	도	20	20	경상남도 의령군 의령읍 충익로63	의령군	
3	우2	의령군	공류면	다현리	607-14	답	1,780	197	경상남도 의창구 중앙대로 300	경상남도	
4	우2	의령군	공류면	다현리	607-13	답	2,011	220	경상남도 의창구 중앙대로 300	경상남도	
5	우2	의령군	공류면	다현리	607-12	답	2,081	93	경상남도 의창구 중앙대로 300	경상남도	
6	우2	의령군	공류면	다현리	607-11	답	2,049	57	경상남도 의창구 중앙대로 300	경상남도	
7	우2	의령군	공류면	다현리	607-10	답	1,682	83	경상남도 의창구 중앙대로 300	경상남도	
8	좌1	의령군	공류면	다현리	615	구	5,491	835	세종특별자치시 다솜2로 94	국(농림축산식품부)	
9	우1	의령군	공류면	다현리	1108	구	40,982	4,486	세종특별자치시 다솜2로 94	국(농림축산식품부)	
10	우2	의령군	공류면	다현리	1122	도	297	297	세종특별자치시 도움6로 11	국(건설부)	
11	우1	의령군	공류면	다현리	613	도	1,240	542	세종특별자치시 다솜2로 94	국(농림축산식품부)	
12	우2	의령군	공류면	다현리	609-11	답	697	143	경상남도 의창구 중앙대로 300	경상남도	
13	우2	의령군	공류면	다현리	609-10	답	2,246	148	경상남도 의창구 중앙대로 300	경상남도	

경 남 공 보

제2603호

2023. 3. 23.(목)

하천구역에 편입된 토지 세목 조서(다현천)

연번	구분 (도엽 번호)	소재지				지목	지적 (㎡)	편입 면적 (㎡)	소유자		비고
		시·군	읍·면	동·리	지번				주소	성명	
14	우1	의령군	공류면	다현리	609-9	답	3,163	110	경상남도 의창구 중앙대로 300	경상남도	
15	우1	의령군	공류면	다현리	609-8	답	3,509	127	경상남도 의창구 중앙대로 300	경상남도	
16	우1	의령군	공류면	다현리	609-7	답	3,635	226	경상남도 의창구 중앙대로 300	경상남도	
17	우1	의령군	공류면	다현리	614-11	답	1,572	180	경상남도 의창구 중앙대로 300	경상남도	
18	우1	의령군	공류면	다현리	614-10	답	1,103	205	경상남도 의창구 중앙대로 300	경상남도	
19	우1	의령군	공류면	다현리	614-9	답	3,535	319	경상남도 의창구 중앙대로 300	경상남도	
20	우1	의령군	공류면	다현리	614-8	답	3,582	453	경상남도 의창구 중앙대로 300	경상남도	
21	우1	의령군	공류면	다현리	619	도	393	95	세종특별자치시 다솜2로 94	국(농림축산식품부)	
22	우1	의령군	공류면	다현리	622-6	답	1,452	326	경상남도 의창구 중앙대로 300	경상남도	
23	우1	의령군	공류면	다현리	622-5	답	743	241	경상남도 의창구 중앙대로 300	경상남도	
24	우1	의령군	공류면	다현리	622-4	답	575	299	경상남도 의령군 공류면 계현로	경상남도	
25	우1	의령군	공류면	다현리	627	도	804	167	세종특별자치시 다솜2로 94	국(농림축산식품부)	
26	우1	의령군	공류면	다현리	628-11	답	668	474	경상남도 의창구 중앙대로 300	경상남도	
27	우1	의령군	공류면	다현리	628-10	답	1,784	76	경상남도 의창구 중앙대로 300	경상남도	
28	좌1	의령군	공류면	다현리	606	답	165	165	경상남도 의창구 중앙대로 300	경상남도	
29	좌1	의령군	공류면	다현리	604	구	4,121	417	세종특별자치시 다솜2로 94	국(농림축산식품부)	
30	좌1	의령군	공류면	다현리	605-7	답	1,887	161	경상남도 의창구 중앙대로 300	경상남도	
31	좌1	의령군	공류면	다현리	605-6	답	1,413	83	경상남도 의창구 중앙대로 300	경상남도	
32	좌1	의령군	공류면	다현리	603-6	도	215	64	세종특별자치시 다솜2로 94	국(농림축산식품부)	
33	좌1	의령군	공류면	다현리	603-7	답	1,526	102	경상남도 의창구 중앙대로 300	경상남도	
34	좌1	의령군	공류면	다현리	603-8	답	1,322	709	경상남도 의창구 중앙대로 300	경상남도	
35	좌1	의령군	공류면	다현리	602-6	답	1,266	9	경상남도 의창구 중앙대로 300	경상남도	
36	좌1	의령군	공류면	다현리	602-7	답	1,253	150	경상남도 의창구 중앙대로 300	경상남도	
37	좌1	의령군	공류면	다현리	602-8	답	1,839	705	경상남도 의창구 중앙대로 300	경상남도	
38	좌1	의령군	공류면	다현리	554	구	669	56	세종특별자치시 다솜2로 94	국(농림축산식품부)	
39	좌1	의령군	공류면	다현리	625-9	답	356	76	경상남도 의창구 중앙대로 300	경상남도	
40	우2	의령군	공류면	다현리	607-6	답	804	9	경상남도 의령군 의령읍 충익로63	의령군	

경 남 공 보

제2603호

2023. 3. 23.(목)

하천구역에 편입된 토지 세목 조서(다현천)

연번	구분 (도엽 번호)	소재지				지목	지적 (㎡)	편입 면적 (㎡)	소유자		비고
		시·군	읍·면	동·리	지번				주소	성명	
41	우7	의령군	공류면	계현리	714-1	천	34,249	1,006	세종특별자치시 도움6로 11	국(건설부)	
42	우5	의령군	공류면	계현리	309	구	6,606	2,453	세종특별자치시 다솜2로 94	국(농림수산부)	
43	우7	의령군	공류면	계현리	190-16	답	104	86	경상남도 의령군 의령읍 충익로63	의령군	
44	우7	의령군	공류면	계현리	190-23	답	2,482	206	경상남도 의창구 중앙대로 300	경상남도	
45	우7	의령군	공류면	계현리	190-12	도	430	430	경상남도 의령군 의령읍 충익로63	의령군	
46	좌3	의령군	공류면	계현리	713	구	33,473	29,106	세종특별자치시 다솜2로 94	국(농림축산식품부)	
47	좌7	의령군	공류면	계현리	724	도	65	65	세종특별자치시 도움6로 11	국(건설부)	
48	우7	의령군	공류면	계현리	190-11	도	123	123	경상남도 의령군 의령읍 충익로63	의령군	
49	우7	의령군	공류면	계현리	190-22	답	1,848	383	경상남도 의창구 중앙대로 300	경상남도	
50	좌7	의령군	공류면	계현리	723-4	도	147	147	세종특별자치시 도움6로 11	국(건설부)	
51	좌7	의령군	공류면	계현리	190-10	도	28	28	경상남도 의령군 의령읍 충익로63	의령군	
52	좌7	의령군	공류면	계현리	190-21	답	408	91	경상남도 의창구 중앙대로 300	경상남도	
53	좌7	의령군	공류면	계현리	190-9	도	79	79	경상남도 의령군 의령읍 충익로63	의령군	
54	좌7	의령군	공류면	계현리	190-20	답	1,346	263	경상남도 의창구 중앙대로 300	경상남도	
55	좌7	의령군	공류면	계현리	190-8	도	1	1	경상남도 의창구 중앙대로 300	경상남도	
56	좌7	의령군	공류면	계현리	190-15	답	17	17	경상남도 의창구 중앙대로 300	경상남도	
57	좌7	의령군	공류면	계현리	190-19	답	588	91	경상남도 의창구 중앙대로 300	경상남도	
58	좌7	의령군	공류면	계현리	190-14	답	21	21	경상남도 의령군 의령읍 충익로63	의령군	
59	좌7	의령군	공류면	계현리	190-18	답	523	47	경상남도 의창구 중앙대로 300	경상남도	
60	좌7	의령군	공류면	계현리	313	도	735	265	세종특별자치시 다솜2로 94	국(농림수산부)	
61	우7	의령군	공류면	계현리	186-20	답	19	19	경상남도 의령군 의령읍 충익로63	의령군	
62	우7	의령군	공류면	계현리	186-18	도	250	250	경상남도 의령군 의령읍 충익로63	의령군	
63	우7	의령군	공류면	계현리	186-28	답	737	405	경상남도 의창구 중앙대로 300	경상남도	
64	우7	의령군	공류면	계현리	186-17	도	79	79	경상남도 의령군 의령읍 충익로63	의령군	
65	우7	의령군	공류면	계현리	186-27	답	587	182	경상남도 의창구 중앙대로 300	경상남도	
66	우7	의령군	공류면	계현리	186-16	도	92	92	경상남도 의령군 의령읍 충익로63	의령군	
67	우7	의령군	공류면	계현리	186-26	답	857	224	경상남도 의창구 중앙대로 300	경상남도	

경 남 공 보

제2603호

2023. 3. 23.(목)

하천구역에 편입된 토지 세목 조서(다현천)

연번	구분 (도엽 번호)	소재지				지목	지적 (㎡)	편입 면적 (㎡)	소유자		비고
		시·군	읍·면	동·리	지번				주소	성명	
68	우7	의령군	공류면	계현리	186-15	도	111	111	경상남도 의령군 의령읍 충익로63	의령군	
69	우7	의령군	공류면	계현리	186-25	답	1,070	305	경상남도 의창구 중앙대로 300	경상남도	
70	우7	의령군	공류면	계현리	723-1	도	294	294	세종특별자치시 도움6로 11	국(건설부)	
71	우7	의령군	공류면	계현리	186-14	도	56	56	경상남도 의령군 의령읍 충익로63	의령군	
72	우7	의령군	공류면	계현리	186-13	도	173	173	경상남도 의령군 의령읍 충익로63	의령군	
73	우7	의령군	공류면	계현리	186-24	답	1,640	496	경상남도 의창구 중앙대로 300	경상남도	
74	우7	의령군	공류면	계현리	186-12	도	172	172	경상남도 의령군 의령읍 충익로63	의령군	
75	우7	의령군	공류면	계현리	186-23	답	1,440	323	경상남도 의창구 중앙대로 300	경상남도	
76	우7	의령군	공류면	계현리	186-11	도	47	47	경상남도 의령군 의령읍 충익로63	의령군	
77	우7	의령군	공류면	계현리	186-22	답	378	81	경상남도 의창구 중앙대로 300	경상남도	
78	우7	의령군	공류면	계현리	166-10	도	221	221	경상남도 의령군 의령읍 충익로63	의령군	
79	우7	의령군	공류면	계현리	186-21	답	1,550	388	경상남도 의창구 중앙대로 300	경상남도	
80	우7	의령군	공류면	계현리	130	답	374	374	경상남도 의령군 의령읍 충익로63	의령군	
81	우7	의령군	공류면	계현리	182-8	도	179	179	경상남도 의령군 의령읍 충익로63	의령군	
82	우7	의령군	공류면	계현리	182-12	답	751	259	경상남도 의창구 중앙대로 300	경상남도	
83	우7	의령군	공류면	계현리	182-7	도	132	132	경상남도 의령군 의령읍 충익로63	의령군	
84	우7	의령군	공류면	계현리	182-11	답	850	295	경상남도 의창구 중앙대로 300	경상남도	
85	우7	의령군	공류면	계현리	182-6	도	135	135	경상남도 의령군 의령읍 충익로63	의령군	
86	우7	의령군	공류면	계현리	182-10	답	663	276	경상남도 의창구 중앙대로 300	경상남도	
87	우6	의령군	공류면	계현리	308	도	2,510	2,054	세종특별자치시 다솜2로 94	국(농림수산부)	
88	우7	의령군	공류면	계현리	182-5	도	483	483	경상남도 의령군 의령읍 충익로63	의령군	
89	우7	의령군	공류면	계현리	182-9	답	757	558	경상남도 의창구 중앙대로 300	경상남도	
90	우6	의령군	공류면	계현리	132-2	답	150	150	경상남도 의령군 의령읍 충익로63	의령군	
91	우6	의령군	공류면	계현리	132-1	도	2	2	경상남도 의령군 의령읍 충익로63	의령군	
92	우6	의령군	공류면	계현리	719-4	도	46	46	세종특별자치시 도움6로 11	국(건설부)	
93	우6	의령군	공류면	계현리	181-8	답	926	108	경상남도 의창구 중앙대로 300	경상남도	
94	우7	의령군	공류면	계현리	181-6	답	72	72	경상남도 의령군 의령읍 충익로63	의령군	

경 남 공 보

제2603호

2023. 3. 23.(목)

하천구역에 편입된 토지 세목 조서(다현천)

연번	구분 (도엽 번호)	소재지				지목	지적 (㎡)	편입 면적 (㎡)	소유자		비고
		시·군	읍·면	동·리	지번				주소	성명	
95	우7	의령군	공류면	계현리	181-5	답	231	231	경상남도 의령군 의령읍 충익로63	의령군	
96	우6	의령군	공류면	계현리	310	도	327	123	세종특별자치시 다솜2로 94	국(농림수산부)	
97	우6	의령군	공류면	계현리	147-8	답	188	188	경상남도 의령군 의령읍 충익로63	의령군	
98	우6	의령군	공류면	계현리	147-13	답	994	263	경상남도 의창구 중앙대로 300	경상남도	
99	우6	의령군	공류면	계현리	147-7	답	201	201	경상남도 의령군 의령읍 충익로63	의령군	
100	우6	의령군	공류면	계현리	147-12	답	478	163	경상남도 의창구 중앙대로 300	경상남도	
101	우6	의령군	공류면	계현리	147-6	답	201	201	경상남도 의령군 의령읍 충익로63	의령군	
102	우6	의령군	공류면	계현리	147-11	답	818	418	경상남도 의창구 중앙대로 300	경상남도	
103	우6	의령군	공류면	계현리	719-2	도	174	174	세종특별자치시 도읍6로 11	국(건설부)	
104	우6	의령군	공류면	계현리	147-5	답	397	397	경상남도 의령군 의령읍 충익로63	의령군	
105	우6	의령군	공류면	계현리	147-10	답	1,882	785	경상남도 의창구 중앙대로 300	경상남도	
106	우6	의령군	공류면	계현리	718	도	258	258	세종특별자치시 도읍6로 11	국(건설부)	
107	우6	의령군	공류면	계현리	184-2	잡	322	322	경상남도 의령군 의령읍 충익로63	의령군	
108	우6	의령군	공류면	계현리	184-1	잡	536	536	경상남도 의령군 의령읍 충익로63	의령군	
109	우6	의령군	공류면	계현리	184	잡	74	74	경상남도 의령군 의령읍 충익로63	의령군	
110	우6	의령군	공류면	계현리	174-2	천	87	87	경상남도 의령군 의령읍 충익로63	의령군	
111	우6	의령군	공류면	계현리	174-1	구	102	102	경상남도 의령군 의령읍 충익로63	의령군	
112	우6	의령군	공류면	계현리	174-3	답	371	371	경상남도 의령군 의령읍 충익로63	의령군	
113	우6	의령군	공류면	계현리	170-1	답	33	33	경상남도 의령군 의령읍 충익로63	의령군	
114	우6	의령군	공류면	계현리	171-1	답	126	126	경상남도 의령군 의령읍 충익로63	의령군	
115	우6	의령군	공류면	계현리	172-1	답	28	28	경상남도 의령군 의령읍 충익로63	의령군	
116	우6	의령군	공류면	계현리	717	도	179	48	세종특별자치시 도읍6로 11	국(건설부)	
117	우6	의령군	공류면	계현리	170-2	답	142	97	경상남도 의창구 중앙대로 300	경상남도	
118	우6	의령군	공류면	계현리	171-2	답	295	71	경상남도 의창구 중앙대로 300	경상남도	
119	우6	의령군	공류면	계현리	174	답	71	38	경상남도 의령군 의령읍 충익로63	의령군	
120	우6	의령군	공류면	계현리	175-4	전	205	205	경상남도 의령군 의령읍 충익로63	의령군	
121	우5	의령군	공류면	계현리	180-3	전	841	543	경상남도 의령군 의령읍 충익로63	의령군	

경 남 공 보

제2603호

2023. 3. 23.(목)

하천구역에 편입된 토지 세목 조서(다현천)

연번	구분 (도엽 번호)	소재지				지목	지적 (㎡)	편입 면적 (㎡)	소유자		비고
		시·군	읍·면	동·리	지번				주소	성명	
122	우5	의령군	궁류면	계현리	180-1	전	177	97	경상남도 의령군 의령읍 충익로63	의령군	
123	우5	의령군	궁류면	계현리	산61-1	임	1,376	105	경상남도 의령군 의령읍 충익로63	의령군	
124	우5	의령군	궁류면	계현리	산60-1	임	1,585	258	경상남도 의령군 의령읍 충익로63	의령군	
125	우5	의령군	궁류면	계현리	산56-2	임	1,604	28	경상남도 의령군 의령읍 충익로63	의령군	
126	우5	의령군	궁류면	계현리	272	도	6,011	1,638	세종특별자치시 다솜2로 94	국(농림수산부)	
127	우5	의령군	궁류면	계현리	136-27	답	375	200	세종특별자치시 갈매로 477	국(재무부)	
128	우5	의령군	궁류면	계현리	136-26	답	611	70	세종특별자치시 갈매로 477	국(기획재정부)	
129	우5	의령군	궁류면	계현리	136-25	답	947	88	경상남도 의창구 중앙대로 300	경상남도	
130	우5	의령군	궁류면	계현리	136-24	답	1,382	104	경상남도 의창구 중앙대로 300	경상남도	
131	우5	의령군	궁류면	계현리	136-23	답	897	99	경상남도 의창구 중앙대로 300	경상남도	
132	우5	의령군	궁류면	계현리	136-22	답	1,068	103	경상남도 의창구 중앙대로 300	경상남도	
133	우5	의령군	궁류면	계현리	136-21	답	1,014	98	경상남도 의창구 중앙대로 300	경상남도	
134	우5	의령군	궁류면	계현리	136-20	답	1,333	140	경상남도 의창구 중앙대로 300	경상남도	
135	우5	의령군	궁류면	계현리	136-19	답	911	106	경상남도 의창구 중앙대로 300	경상남도	
136	우5	의령군	궁류면	계현리	136-18	답	758	107	경상남도 의창구 중앙대로 300	경상남도	
137	우5	의령군	궁류면	계현리	136-16	답	841	107	경상남도 의창구 중앙대로 300	경상남도	
138	우5	의령군	궁류면	계현리	136-17	답	841	179	경상남도 의창구 중앙대로 300	경상남도	
139	우5	의령군	궁류면	계현리	136-1	답	662	662	경상남도 의창구 중앙대로 300	경상남도	
140	우5	의령군	궁류면	계현리	316	잡	106	106	경상남도 의창구 중앙대로 300	경상남도	
141	우5	의령군	궁류면	계현리	270	구	3,979	1,372	세종특별자치시 다솜 2로 94	국(농림수산부)	
142	우5	의령군	궁류면	계현리	315-1	답	57	57	경상남도 의창구 중앙대로 300	경상남도	
143	우5	의령군	궁류면	계현리	314-3	답	115	115	경상남도 의창구 중앙대로 300	경상남도	
144	우5	의령군	궁류면	계현리	314-1	도	24	24	경상남도 의령군 의령읍 충익로63	의령군	
145	우5	의령군	궁류면	계현리	730	도	84	84	세종특별자치시 도음6로 11	국(건설부)	
146	우5	의령군	궁류면	계현리	135-28	답	2,789	276	경상남도 의창구 중앙대로 300	경상남도	
147	우5	의령군	궁류면	계현리	135-27	답	2,459	249	경상남도 의창구 중앙대로 300	경상남도	
148	우5	의령군	궁류면	계현리	135-26	답	1,583	169	경상남도 의창구 중앙대로 300	경상남도	

경 남 공 보

제2603호

2023. 3. 23.(목)

하천구역에 편입된 토지 세목 조서(다현천)

연번	구분 (도엽 번호)	소재지				지목	지적 (㎡)	편입 면적 (㎡)	소유자		비고
		시·군	읍·면	동·리	지번				주소	성명	
149	우5	의령군	궁류면	계현리	135-25	답	429	56	경상남도 의창구 중앙대로 300	경상남도	
150	우5	의령군	궁류면	계현리	135-24	답	1,044	157	경상남도 의창구 중앙대로 300	경상남도	
151	우5	의령군	궁류면	계현리	135-23	답	633	86	경상남도 의창구 중앙대로 300	경상남도	
152	우5	의령군	궁류면	계현리	135-22	답	984	165	경상남도 의창구 중앙대로 300	경상남도	
153	우5	의령군	궁류면	계현리	135-21	답	320	72	경상남도 의창구 중앙대로 300	경상남도	
154	우5	의령군	궁류면	계현리	135-20	답	1,312	593	경상남도 의창구 중앙대로 300	경상남도	
155	우4	의령군	궁류면	계현리	135-19	답	34	34	경상남도 의령군 의령읍 충익로63	의령군	
156	우4	의령군	궁류면	계현리	122-2	답	38	38	경상남도 의령군 의령읍 충익로63	의령군	
157	우4	의령군	궁류면	계현리	122-3	답	927	479	경상남도 의창구 중앙대로 300	경상남도	
158	우4	의령군	궁류면	계현리	730-1	도	31	31	세종특별자치시 도움6로 11	국(건설부)	
159	우4	의령군	궁류면	계현리	729	도	959	959	세종특별자치시 도움6로 11	국(건설부)	
160	우4	의령군	궁류면	계현리	271	도	313	313	세종특별자치시 다솜 2로 94	국(농림수산부)	
161	우4	의령군	궁류면	계현리	121-38	답	2,070	638	경상남도 의창구 중앙대로 300	경상남도	
162	우4	의령군	궁류면	계현리	121-37	답	1,426	213	경상남도 의창구 중앙대로 300	경상남도	
163	우5	의령군	궁류면	계현리	121-36	답	1,171	175	경상남도 의창구 중앙대로 300	경상남도	
164	우5	의령군	궁류면	계현리	121-35	답	382	56	경상남도 의창구 중앙대로 300	경상남도	
165	우5	의령군	궁류면	계현리	121-34	답	2,308	332	경상남도 의창구 중앙대로 300	경상남도	
166	우4	의령군	궁류면	계현리	121-33	답	2,744	335	경상남도 의창구 중앙대로 300	경상남도	
167	우4	의령군	궁류면	계현리	121-32	답	2,027	219	경상남도 의창구 중앙대로 300	경상남도	
168	우4	의령군	궁류면	계현리	121-31	답	724	75	경상남도 의창구 중앙대로 300	경상남도	
169	우4	의령군	궁류면	계현리	121-30	답	1,593	171	경상남도 의창구 중앙대로 300	경상남도	
170	우4	의령군	궁류면	계현리	121-29	답	923	102	경상남도 의창구 중앙대로 300	경상남도	
171	우4	의령군	궁류면	계현리	121-28	답	372	60	경상남도 의창구 중앙대로 300	경상남도	
172	우4	의령군	궁류면	계현리	121-27	답	334	39	경상남도 의창구 중앙대로 300	경상남도	
173	우4	의령군	궁류면	계현리	121-26	답	2,644	365	경상남도 의창구 중앙대로 300	경상남도	
174	우4	의령군	궁류면	계현리	121-25	답	2,653	141	경상남도 의창구 중앙대로 300	경상남도	
175	우4	의령군	궁류면	계현리	121-24	답	386	78	경상남도 의창구 중앙대로 300	경상남도	

경 남 공 보

제2603호

2023. 3. 23.(목)

하천구역에 편입된 토지 세목 조서(다현천)

연번	구분 (도엽 번호)	소재지				지목	지적 (㎡)	편입 면적 (㎡)	소유자		비고
		시·군	읍·면	동·리	지번				주소	성명	
176	우4	의령군	공류면	계현리	121-23	답	1,767	338	경상남도 의창구 중앙대로 300	경상남도	
177	우4	의령군	공류면	계현리	121-22	답	721	135	경상남도 의창구 중앙대로 300	경상남도	
178	우4	의령군	공류면	계현리	121-21	답	1,226	539	경상남도 의창구 중앙대로 300	경상남도	
179	우4	의령군	공류면	계현리	376	답	138	138	경상남도 의창구 중앙대로 300	경상남도	
180	우4	의령군	공류면	계현리	375-1	답	46	46	경상남도 의창구 중앙대로 300	경상남도	
181	우4	의령군	공류면	계현리	374	답	110	110	경상남도 의창구 중앙대로 300	경상남도	
182	우4	의령군	공류면	계현리	373	답	49	49	경상남도 의창구 중앙대로 300	경상남도	
183	우4	의령군	공류면	계현리	372	답	71	71	경상남도 의창구 중앙대로 300	경상남도	
184	우4	의령군	공류면	계현리	267	도	154	154	세종특별자치시 다솜 2로 94	국(농림수산부)	
185	우4	의령군	공류면	계현리	269	구	276	94	세종특별자치시 다솜 2로 94	국(농림수산부)	
186	우3	의령군	공류면	계현리	728-3	도	522	522	세종특별자치시 도움6로 11	국(건설부)	
187	우4	의령군	공류면	계현리	380	천	79	79	경상남도 의창구 중앙대로 300	경상남도	
188	우3	의령군	공류면	계현리	318-8	전	187	175	경상남도 의창구 중앙대로 300	경상남도	
189	우4	의령군	공류면	계현리	381-7	도	187	175	경상남도 의령군 의령읍 충익로63	의령군	
190	우3	의령군	공류면	계현리	381-1	전	50	50	경상남도 의창구 중앙대로 300	경상남도	
191	우3	의령군	공류면	계현리	산25-3	도	992	992	경상남도 의창구 중앙대로 300	경상남도	
192	우3	의령군	공류면	계현리	677	답	1,717	1,717	경상남도 의창구 중앙대로 300	경상남도	
193	우3	의령군	공류면	계현리	677-13	답	960	564	경상남도 의창구 중앙대로 300	경상남도	
194	우3	의령군	공류면	계현리	677-12	답	1,287	300	경상남도 의창구 중앙대로 300	경상남도	
195	우3	의령군	공류면	계현리	728-1	도	159	87	세종특별자치시 도움6로 11	국(건설부)	
196	우3	의령군	공류면	계현리	737-1	천	17,715	522	세종특별자치시 도움6로 11	국(건설부)	
197	우3	의령군	공류면	계현리	671-4	전	1,170	522	경상남도 의창구 중앙대로 300	경상남도	
198	우3	의령군	공류면	계현리	671-2	천	102	102	경상남도 의창구 중앙대로 300	경상남도	
199	우4	의령군	공류면	계현리	667-2	천	28	28	경상남도 의령군 의령읍 충익로63	의령군	
200	우4	의령군	공류면	계현리	670-1	답	149	149	경상남도 의창구 중앙대로 300	경상남도	
201	우4	의령군	공류면	계현리	19-6	답	165	165	경상남도 의창구 중앙대로 300	경상남도	
202	우4	의령군	공류면	계현리	19-11	답	2,971	423	경상남도 의창구 중앙대로 300	경상남도	

경 남 공 보

제2603호

2023. 3. 23.(목)

하천구역에 편입된 토지 세목 조서(다현천)

연번	구분 (도엽 번호)	소재지				지목	지적 (㎡)	편입 면적 (㎡)	소유자		비고
		시·군	읍·면	동·리	지번				주소	성명	
203	우3	의령군	공류면	계현리	19-10	답	595	97	경상남도 의창구 중앙대로 300	경상남도	
204	우4	의령군	공류면	계현리	19-9	답	1,618	402	경상남도 의창구 중앙대로 300	경상남도	
205	우3	의령군	공류면	계현리	19-8	답	624	143	경상남도 의창구 중앙대로 300	경상남도	
206	우3	의령군	공류면	계현리	19-7	답	590	111	경상남도 의창구 중앙대로 300	경상남도	
207	우3	의령군	공류면	계현리	241	구	224	59	세종특별자치시 다솜 2로 94	국(농림수산부)	
208	우3	의령군	공류면	계현리	18-8	답	1,146	171	경상남도 의창구 중앙대로 300	경상남도	
209	우3	의령군	공류면	계현리	18-7	답	349	40	경상남도 의창구 중앙대로 300	경상남도	
210	우3	의령군	공류면	계현리	18-6	답	666	82	경상남도 의창구 중앙대로 300	경상남도	
211	좌7	의령군	공류면	계현리	18-5	답	2,053	531	경상남도 의창구 중앙대로 300	경상남도	
212	좌7	의령군	공류면	계현리	657-2	답	36	36	경상남도 의창구 중앙대로 300	경상남도	
213	좌7	의령군	공류면	계현리	657-6	답	1,162	123	경상남도 의창구 중앙대로 300	경상남도	
214	좌7	의령군	공류면	계현리	650-2	천	1,139	202	경상남도 의창구 중앙대로 300	경상남도	
215	좌6	의령군	공류면	계현리	650-6	전	1,139	316	경상남도 의창구 중앙대로 300	경상남도	
216	좌7	의령군	공류면	계현리	736	도	1,574	203	세종특별자치시 도움6로 11	국(건설부)	
217	좌6	의령군	공류면	계현리	432-3	천	109	109	경상남도 의창구 중앙대로 300	경상남도	
218	좌6	의령군	공류면	계현리	432-2	천	170	170	경상남도 의창구 중앙대로 300	경상남도	
219	좌6	의령군	공류면	계현리	433-2	도	119	57	경상남도 의령군 의령읍 충익로63	의령군	
220	좌6	의령군	공류면	계현리	737-29	도	179	179	세종특별자치시 도움6로 11	국(건설부)	
221	좌6	의령군	공류면	계현리	320	도	883	434	세종특별자치시 다솜 2로 94	국(농림수산부)	
222	좌6	의령군	공류면	계현리	321	구	772	229	세종특별자치시 다솜 2로 94	국(농림수산부)	
223	좌6	의령군	공류면	계현리	189-15	답	717	285	경상남도 의창구 중앙대로 300	경상남도	
224	좌6	의령군	공류면	계현리	34	답	74	74	경상남도 의창구 중앙대로 300	경상남도	
225	좌6	의령군	공류면	계현리	304	구	4,368	1,363	세종특별자치시 다솜 2로 94	국(농림수산부)	
226	좌7	의령군	공류면	계현리	145-42	답	849	541	경상남도 의창구 중앙대로 300	경상남도	
227	좌7	의령군	공류면	계현리	305	도	3,017	3,017	세종특별자치시 다솜 2로 94	국(농림수산부)	
228	좌7	의령군	공류면	계현리	145-11	답	652	293	경상남도 의창구 중앙대로 300	경상남도	
229	좌7	의령군	공류면	계현리	145-40	답	1,066	484	경상남도 의창구 중앙대로 300	경상남도	

경 남 공 보

제2603호

2023. 3. 23.(목)

하천구역에 편입된 토지 세목 조서(다현천)

연번	구분 (도엽 번호)	소 재 지				지목	지적 (㎡)	편입 면적 (㎡)	소 유 자		비 고
		시·군	읍·면	동·리	지번				주 소	성 명	
230	좌6	의령군	공류면	계현리	134	답	70	70	경상남도 의창구 중앙대로 300	경상남도	
231	좌7	의령군	공류면	계현리	137	답	87	87	경상남도 의창구 중앙대로 300	경상남도	
232	좌6	의령군	공류면	계현리	138-2	답	70	70	경상남도 의창구 중앙대로 300	경상남도	
233	좌6	의령군	공류면	계현리	145-39	답	417	154	경상남도 의창구 중앙대로 300	경상남도	
234	좌6	의령군	공류면	계현리	145-38	답	666	215	경상남도 의창구 중앙대로 300	경상남도	
235	좌6	의령군	공류면	계현리	145-37	답	1,055	366	경상남도 의창구 중앙대로 300	경상남도	
236	좌6	의령군	공류면	계현리	138-1	답	79	79	경상남도 의창구 중앙대로 300	경상남도	
237	좌6	의령군	공류면	계현리	144	답	55	55	경상남도 의창구 중앙대로 300	경상남도	
238	좌6	의령군	공류면	계현리	185	답	122	122	경상남도 의창구 중앙대로 300	경상남도	
239	좌6	의령군	공류면	계현리	145-36	답	1,862	570	경상남도 의창구 중앙대로 300	경상남도	
240	좌6	의령군	공류면	계현리	145-35	답	1,585	530	경상남도 의창구 중앙대로 300	경상남도	
241	좌6	의령군	공류면	계현리	145-34	답	1,317	482	경상남도 의창구 중앙대로 300	경상남도	
242	좌6	의령군	공류면	계현리	145-33	답	1,228	448	경상남도 의창구 중앙대로 300	경상남도	
243	좌6	의령군	공류면	계현리	145-32	답	1,613	432	경상남도 의창구 중앙대로 300	경상남도	
244	좌6	의령군	공류면	계현리	145-31	답	496	104	경상남도 의창구 중앙대로 300	경상남도	
245	좌6	의령군	공류면	계현리	145-30	답	1,649	372	경상남도 의창구 중앙대로 300	경상남도	
246	좌6	의령군	공류면	계현리	720	도	286	286	세종특별자치시 도움6로 11	국(건설부)	
247	좌6	의령군	공류면	계현리	145-29	답	875	238	경상남도 의창구 중앙대로 300	경상남도	
248	좌6	의령군	공류면	계현리	145-28	답	1,497	407	경상남도 의창구 중앙대로 300	경상남도	
249	좌6	의령군	공류면	계현리	145-27	답	536	158	경상남도 의창구 중앙대로 300	경상남도	
250	좌6	의령군	공류면	계현리	145-26	답	1,338	360	경상남도 의창구 중앙대로 300	경상남도	
251	좌6	의령군	공류면	계현리	145-25	답	256	88	경상남도 의창구 중앙대로 300	경상남도	
252	좌6	의령군	공류면	계현리	145-24	답	2,705	573	경상남도 의창구 중앙대로 300	경상남도	
253	좌6	의령군	공류면	계현리	145-23	답	2,079	424	경상남도 의창구 중앙대로 300	경상남도	
254	좌6	의령군	공류면	계현리	142-11	답	2,560	461	경상남도 의창구 중앙대로 300	경상남도	
255	좌5	의령군	공류면	계현리	142-8	답	24	24	경상남도 의령군 의령읍 충익로63	의령군	
256	좌5	의령군	공류면	계현리	142-7	답	164	164	경상남도 의령군 의령읍 충익로63	의령군	

경 남 공 보

제2603호

2023. 3. 23.(목)

하천구역에 편입된 토지 세목 조서(다현천)

연번	구분 (도엽 번호)	소재지				지목	지적 (㎡)	편입 면적 (㎡)	소유자		비고
		시·군	읍·면	동·리	지번				주소	성명	
257	좌5	의령군	공류면	계현리	142-10	답	1,244	216	경상남도 의창구 중앙대로 300	경상남도	
258	좌5	의령군	공류면	계현리	142-6	답	161	161	경상남도 의령군 의령읍 충익로63	의령군	
259	좌5	의령군	공류면	계현리	142-9	답	679	133	경상남도 의창구 중앙대로 300	경상남도	
260	좌5	의령군	공류면	계현리	326	답	185	185	경상남도 의령군 의령읍 충익로63	의령군	
261	좌5	의령군	공류면	계현리	142-5	구	1,120	1,120	경상남도 의령군 의령읍 충익로63	의령군	
262	좌5	의령군	공류면	계현리	142-1	답	224	191	경상남도 의령군 의령읍 충익로63	의령군	
263	좌5	의령군	공류면	계현리	302	도	68	38	세종특별자치시 다솜 2로 94	국(농림수산부)	
264	좌5	의령군	공류면	계현리	195	구	72	72	경상남도 의창구 중앙대로 300	경상남도	
265	좌5	의령군	공류면	계현리	214	구	79	79	경상남도 의령군 의령읍 충익로63	의령군	
266	좌5	의령군	공류면	계현리	215	답	241	241	경상남도 의창구 중앙대로 300	경상남도	
267	좌5	의령군	공류면	계현리	216	답	763	763	경상남도 의창구 중앙대로 300	경상남도	
268	좌5	의령군	공류면	계현리	296-1	구	1,759	1,759	세종특별자치시 다솜 2로 94	국(농림수산부)	
269	좌5	의령군	공류면	계현리	133-4	답	752	752	경상남도 의창구 중앙대로 300	경상남도	
270	좌5	의령군	공류면	계현리	133-3	답	1,952	1,952	경상남도 의창구 중앙대로 300	경상남도	
271	좌5	의령군	공류면	계현리	303	구	47	47	세종특별자치시 다솜 2로 94	국(농림수산부)	
272	좌5	의령군	공류면	계현리	133-2	답	1,055	1,055	경상남도 의창구 중앙대로 300	경상남도	
273	좌4	의령군	공류면	계현리	133-1	답	563	563	경상남도 의창구 중앙대로 300	경상남도	
274	좌5	의령군	공류면	계현리	301	도	403	403	세종특별자치시 다솜 2로 94	국(농림수산부)	
275	좌5	의령군	공류면	계현리	129-4	답	1,440	1,440	경상남도 의창구 중앙대로 300	경상남도	
276	우5	의령군	공류면	계현리	129-3	답	1,507	1,507	경상남도 의창구 중앙대로 300	경상남도	
277	좌5	의령군	공류면	계현리	129-2	답	1,160	1,160	경상남도 의창구 중앙대로 300	경상남도	
278	좌5	의령군	공류면	계현리	129-1	답	618	618	경상남도 의창구 중앙대로 300	경상남도	
279	우4	의령군	공류면	계현리	129-5	답	182	182	경상남도 의령군 의령읍 충익로63	의령군	
280	좌5	의령군	공류면	계현리	240	답	72	72	경상남도 의창구 중앙대로 300	경상남도	
281	좌5	의령군	공류면	계현리	732	도	4	4	세종특별자치시 도음6로 11	국(건설부)	
282	좌5	의령군	공류면	계현리	268-2	답	149	149	경상남도 의창구 중앙대로 300	경상남도	
283	좌4	의령군	공류면	계현리	296-2	도	241	241	세종특별자치시 다솜 2로 94	국(농림수산부)	

경 남 공 보

제2603호

2023. 3. 23.(목)

하천구역에 편입된 토지 세목 조서(다현천)

연번	구분 (도엽 번호)	소 재 지				지목	지적 (㎡)	편입 면적 (㎡)	소 유 자		비 고
		시·군	읍·면	동·리	지번				주 소	성 명	
284	좌4	의령군	공류면	계현리	268-3	답	40	40	경상남도 의창구 중앙대로 300	경상남도	
285	좌4	의령군	공류면	계현리	268-1	답	29	29	경상남도 의창구 중앙대로 300	경상남도	
286	좌4	의령군	공류면	계현리	125-2	답	1,224	1,224	경상남도 의창구 중앙대로 300	경상남도	
287	좌4	의령군	공류면	계현리	125-1	답	1,742	1,742	경상남도 의창구 중앙대로 300	경상남도	
288	좌4	의령군	공류면	계현리	361-2	답	1,452	933	경상남도 의창구 중앙대로 300	경상남도	
289	좌4	의령군	공류면	계현리	300	답	198	198	경상남도 의창구 중앙대로 300	경상남도	
290	좌4	의령군	공류면	계현리	234	구	6,071	2,131	세종특별자치시 다솜 2로 94	국(농림수산부)	
291	좌4	의령군	공류면	계현리	231	도	3,541	3,541	세종특별자치시 다솜 2로 94	국(농림수산부)	
292	좌4	의령군	공류면	계현리	55-1	답	470	396	경상남도 의창구 중앙대로 300	경상남도	
293	좌4	의령군	공류면	계현리	54-1	답	244	128	경상남도 의창구 중앙대로 300	경상남도	
294	좌4	의령군	공류면	계현리	48-1	답	296	115	경상남도 의창구 중앙대로 300	경상남도	
295	좌3	의령군	공류면	계현리	47-1	답	401	116	경상남도 의창구 중앙대로 300	경상남도	
296	좌3	의령군	공류면	계현리	43-1	답	1,040	251	경상남도 의창구 중앙대로 300	경상남도	
297	좌4	의령군	공류면	계현리	42-1	답	1,032	219	경상남도 의창구 중앙대로 300	경상남도	
298	좌4	의령군	공류면	계현리	39-1	답	1,278	291	경상남도 의창구 중앙대로 300	경상남도	
299	좌4	의령군	공류면	계현리	38-1	답	326	62	경상남도 의창구 중앙대로 300	경상남도	
300	좌4	의령군	공류면	계현리	37-1	답	1,099	213	경상남도 의창구 중앙대로 300	경상남도	
301	좌4	의령군	공류면	계현리	36-1	답	749	94	경상남도 의창구 중앙대로 300	경상남도	
302	좌4	의령군	공류면	계현리	737-27	진	150	150	세종특별자치시 도움6로 11	국(건설부)	
303	좌3	의령군	공류면	계현리	728-2	답	139	139		국(기획재정부)	
304	좌3	의령군	공류면	계현리	737-15	천	321	321	세종특별자치시 도움6로 11	국(건설부)	
305	좌3	의령군	공류면	계현리	737-14	천	35	35	세종특별자치시 도움6로 11	국(건설부)	
306	좌3	의령군	공류면	계현리	728-5	도	136	136	세종특별자치시 도움6로 11	국(건설부)	
307	좌3	의령군	공류면	계현리	737-26	천	209	209	세종특별자치시 도움6로 11	국(건설부)	
308	우3	의령군	공류면	계현리	29-1	답	2,201	585	경상남도 의창구 중앙대로 300	경상남도	
309	좌3	의령군	공류면	계현리	28-1	답	1,429	336	경상남도 의창구 중앙대로 300	경상남도	
310	좌3	의령군	공류면	계현리	27-1	답	875	159	경상남도 의창구 중앙대로 300	경상남도	

경 남 공 보

제2603호

2023. 3. 23.(목)

하천구역에 편입된 토지 세목 조서(다현천)

연번	구분 (도엽 번호)	소재지				지목	지적 (㎡)	편입 면적 (㎡)	소유자		비고
		시·군	읍·면	동·리	지번				주소	성명	
311	우3	의령군	공류면	계현리	26-1	답	420	60	경상남도 의창구 중앙대로 300	경상남도	
312	좌3	의령군	공류면	계현리	25-1	답	1,804	247	경상남도 의창구 중앙대로 300	경상남도	
313	좌3	의령군	공류면	계현리	24-1	답	1,309	179	경상남도 의창구 중앙대로 300	경상남도	
314	좌3	의령군	공류면	계현리	23-1	답	1,368	224	경상남도 의창구 중앙대로 300	경상남도	
315	좌3	의령군	공류면	계현리	21-1	답	2,300	465	경상남도 의창구 중앙대로 300	경상남도	
316	좌3	의령군	공류면	계현리	20-1	답	2,402	502	경상남도 의창구 중앙대로 300	경상남도	
317	좌3	의령군	공류면	계현리	641-11	답	54	54	경상남도 의창구 중앙대로 300	경상남도	
318	좌3	의령군	공류면	계현리	641-9	답	70	70	경상남도 의창구 중앙대로 300	경상남도	
319	좌3	의령군	공류면	계현리	641-7	답	31	31	경상남도 의창구 중앙대로 300	경상남도	
320	좌3	의령군	공류면	계현리	17-1	답	3,187	642	경상남도 의창구 중앙대로 300	경상남도	
321	좌3	의령군	공류면	계현리	16-1	답	970	139	경상남도 의창구 중앙대로 300	경상남도	
322	좌3	의령군	공류면	계현리	14-1	답	2,184	189	경상남도 의창구 중앙대로 300	경상남도	
323	좌3	의령군	공류면	계현리	13	답	131	131	경상남도 의창구 중앙대로 300	경상남도	
324	좌3	의령군	공류면	계현리	10-3	답	420	109	경상남도 의창구 중앙대로 300	경상남도	
325	좌3	의령군	공류면	계현리	10-2	답	1,856	324	경상남도 의창구 중앙대로 300	경상남도	
326	좌3	의령군	공류면	계현리	9-1	답	1,462	266	경상남도 의창구 중앙대로 300	경상남도	
327	좌3	의령군	공류면	계현리	8-1	답	506	73	경상남도 의창구 중앙대로 300	경상남도	
328	좌3	의령군	공류면	계현리	7-1	답	746	76	경상남도 의창구 중앙대로 300	경상남도	
329	좌3	의령군	공류면	계현리	6-1	답	1,203	75	경상남도 의창구 중앙대로 300	경상남도	
330	좌3	의령군	공류면	계현리	617-21	답	2,888	196	경상남도 의창구 중앙대로 300	경상남도	
331	좌2	의령군	공류면	계현리	618	구	103	103	세종특별자치시 다솜2로 94	국(농림축산식품부)	
332	좌2	의령군	공류면	계현리	617-20	답	271	117	경상남도 의창구 중앙대로 300	경상남도	
333	좌2	의령군	공류면	계현리	617-19	답	3,106	414	경상남도 의창구 중앙대로 300	경상남도	
334	좌2	의령군	공류면	계현리	617-18	답	3,472	681	경상남도 의창구 중앙대로 300	경상남도	
335	좌2	의령군	공류면	계현리	617-17	답	1,698	86	경상남도 의창구 중앙대로 300	경상남도	
336	좌2	의령군	공류면	계현리	617-8	답	451	451	경상남도 의창구 중앙대로 300	경상남도	
337	좌2	의령군	공류면	계현리	617-16	답	2,977	425	경상남도 의창구 중앙대로 300	경상남도	

경 남 공 보

제2603호

2023. 3. 23.(목)

하천구역에 편입된 토지 세목 조서(다현천)

연번	구분 (도엽 번호)	소재지				지목	지적 (㎡)	편입 면적 (㎡)	소유자		비고
		시·군	읍·면	동·리	지번				주소	성명	
338	좌2	의령군	공류면	계현리	617-15	답	2,645	31	경상남도 의창구 중앙대로 300	경상남도	
339	좌2	의령군	공류면	계현리	742	도	2,106	144	세종특별자치시 도음6로 11	국(건설부)	
340	좌2	의령군	공류면	계현리	581	구	4,433	73	세종특별자치시 다솜2로 94	국(농림축산식품부)	
341	좌2	의령군	공류면	계현리	582-22	도	248	248	경상남도 의창구 중앙대로 300	경상남도	
342	좌2	의령군	공류면	계현리	582-24	답	1,136	426	경상남도 의창구 중앙대로 300	경상남도	
343	좌2	의령군	공류면	계현리	582-25	답	1,136	13	경상남도 의창구 중앙대로 300	경상남도	
344	좌2	의령군	공류면	계현리	582-23	답	2,444	44	경상남도 의창구 중앙대로 300	경상남도	
345	좌2	의령군	공류면	계현리	579	도	2,313	141	세종특별자치시 다솜2로 94	국(농림축산식품부)	
346	좌2	의령군	공류면	계현리	559	구	1,364	649	세종특별자치시 다솜2로 94	국(농림축산식품부)	
347	좌2	의령군	공류면	계현리	578-1	답	1,308	482	경상남도 의창구 중앙대로 300	경상남도	
348	좌2	의령군	공류면	계현리	577-1	답	882	46	경상남도 의창구 중앙대로 300	경상남도	
349	좌2	의령군	공류면	계현리	575-1	답	1,199	57	경상남도 의창구 중앙대로 300	경상남도	
350	좌2	의령군	공류면	계현리	574-1	답	1,403	57	경상남도 의창구 중앙대로 300	경상남도	
351	좌2	의령군	공류면	계현리	573-1	답	1,595	10	경상남도 의창구 중앙대로 300	경상남도	
352	좌2	의령군	공류면	계현리	572-1	답	1,755	53	경상남도 의창구 중앙대로 300	경상남도	
353	좌2	의령군	공류면	계현리	571-1	답	986	66	경상남도 의창구 중앙대로 300	경상남도	
354	좌2	의령군	공류면	계현리	432-7	전	284	50	경상남도 의창구 중앙대로 300	경상남도	
355	좌1	의령군	공류면	계현리	382-1	도	582	19	경상남도 의령군 의령읍 충익로63	의령군	
356	좌1	의령군	공류면	계현리	382-5	전	562	128	경상남도 의창구 중앙대로 300	경상남도	
357	좌1	의령군	공류면	계현리	382-4	도	65	14	경상남도 의령군 의령읍 충익로63	의령군	
358	우2	의령군	공류면	계현리	181-7	답	969	179	경상남도 의창구 중앙대로 300	경상남도	
359	우3	의령군	공류면	계현리	181-9	답	2,269	165	경상남도 의창구 중앙대로 300	경상남도	
360	우3	의령군	공류면	계현리	30-1	답	1,708	6	경상남도 의창구 중앙대로 300	경상남도	
361	우3	의령군	공류면	계현리	30-2	답	1,708	20	경상남도 의창구 중앙대로 300	경상남도	
362	우6	의령군	공류면	계현리	31-1	답	836	42	경상남도 의창구 중앙대로 300	경상남도	
363	우6	의령군	공류면	계현리	32-1	답	479	33	경상남도 의창구 중앙대로 300	경상남도	
364	좌3	의령군	공류면	계현리	33-1	답	685	60	경상남도 의창구 중앙대로 300	경상남도	

경 남 공 보

제2603호

2023. 3. 23.(목)

하천구역에 편입된 토지 세목 조서(다현천)

연번	구분 (도엽 번호)	소재지				지목	지적 (㎡)	편입 면적 (㎡)	소유자		비고
		시·군	읍·면	동·리	지번				주소	성명	
365	좌3	의령군	공류면	계현리	산95-1	임	3,967	14	경상남도 의창구 중앙대로 300	경상남도	
366	좌3	의령군	공류면	계현리	산94-1	임	2,975	63	경상남도 의창구 중앙대로 300	경상남도	
367	좌3	의령군	공류면	계현리	산82-1	임	7,934	82	경상남도 의창구 중앙대로 300	경상남도	
368	좌4	의령군	공류면	계현리	산77-4	임	23,702	726	경상남도 의창구 중앙대로 300	경상남도	
369	좌4	의령군	공류면	계현리	산77-5	임	23,010	644	경상남도 의창구 중앙대로 300	경상남도	
370	좌6	의령군	공류면	계현리	산77-6	임	23,010	115	경상남도 의창구 중앙대로 300	경상남도	
371	좌7	의령군	공류면	계현리	190-17	답	1,829	31	경상남도 의창구 중앙대로 300	경상남도	
372	좌7	의령군	공류면	계현리	190-13	답	41	38	경상남도 의령군 의령읍 충익로63	의령군	
373	우7	의령군	공류면	계현리	186-19	답	30	1	경상남도 의령군 의령읍 충익로63	의령군	
374	우7	의령군	공류면	계현리	189-14	답	81	81	경상남도 의창구 중앙대로 300	경상남도	
375	우7	의령군	공류면	계현리	147-9	답	54	48	경상남도 의령군 의령읍 충익로63	의령군	
376	좌7	의령군	공류면	계현리	180-4	묘	34	3	경상남도 의령군 의령읍 충익로63	의령군	
377	우6	의령군	공류면	계현리	135-18	답	230	1	경상남도 의령군 의령읍 충익로63	의령군	
378	우5	의령군	공류면	계현리	122-1	답	335	127	경상남도 의령군 의령읍 충익로63	의령군	
379	우4	의령군	공류면	계현리	121-20	답	299	46	경상남도 의령군 의령읍 충익로63	의령군	
380	우4	의령군	공류면	계현리	361-1	답	214	214	경상남도 의창구 중앙대로 300	경상남도	
381	우4	의령군	공류면	계현리	381-5	구	288	288	전라남도 나주시 그린로 20	한국농어촌공사	
382	좌4	의령군	공류면	계현리	677-10	답	52	52	경상남도 의창구 중앙대로 300	경상남도	
383	우4	의령군	공류면	계현리	677-11	답	9	9	경상남도 의령군 의령읍 충익로63	의령군	
384	우3	의령군	공류면	계현리	658-5	답	1,170	10	경상남도 의창구 중앙대로 300	경상남도	
385	우3	의령군	공류면	계현리	619	구	1,295	11	세종특별자치시 다솜2로 94	국(농림축산식품부)	
386	우2	의령군	공류면	계현리	740-1	구	878	18	세종특별자치시 다솜2로 94	국(농림축산식품부)	
387	우1	의령군	공류면	계현리	733	구	4,542	69	세종특별자치시 다솜2로 94	국(농림축산식품부)	
388	좌2	의령군	공류면	계현리	432-5	도	5	5	경상남도 의창구 중앙대로 300	경상남도	
389	우4	의령군	공류면	계현리	432-6	도	179	179	경상남도 의창구 중앙대로 300	경상남도	
390	우2	의령군	공류면	계현리	737-16	도	317	159	세종특별자치시 도움6로 11	국(건설부)	
391		의령군	공류면	계현리	116-1	답	251	40	경상남도 의창구 중앙대로 300	경상남도	

● **경상남도 고시 제2023-128호**

2023년도 경상남도 지적재조사지구 지정 고시

「지적재조사에 관한 특별법」 제7조 및 같은 법 시행령 제6조의 규정에 의거 경상남도 지적재조사 위원회에서 심의·의결된 2023년도 경상남도 지적재조사지구를 같은 법 제8조제1항에 따라 다음과 같이 지정·고시합니다.

2023년 3월 23일

경 상 남 도 지 사

1. **사 업 명** : 2023년도 경상남도 지적재조사사업
2. **사업시행자** : 진주시장, 통영시장, 사천시장, 김해시장, 밀양시장, 거제시장, 양산시장, 의령군수, 함안군수, 창녕군수, 고성군수, 남해군수, 하동군수, 산청군수, 함양군수, 거창군수, 합천군수
3. **지적재조사지구** : 진주시 검암2지구 등 84개 지구(붙임)
4. **기 타**
 - 이 고시는 고시한 날부터 시행됩니다.
 - 관계서류(토지조서 등)는 해당 사업지구의 지적소관청(시·군)에서 비치하고 있으니, 토지소유자 및 이해관계인은 열람하시기 바랍니다.

경 남 공 보

제2603호

2023. 3. 23.(목)

【붙임】 2023년도 경상남도 지적재조사지구(84개)

연번	시·군	소재지	지구명	필지	면적 (㎡)	소유자 총 수 (명)	동의율(%)	
							소유자 수 대비	면적 대비
합계	17개 시·군			19,019	9,580,454			
1	진주시	금곡면 검암리	검암2지구	252	144,198	84	72.4	86.6
2	진주시	금곡면 검암리	검암3지구	285	198,415	91	71.2	82.5
3	진주시	이반성면 평촌리	이반성평촌1지구	467	362,459	187	70.4	72.5
4	진주시	명석면 관지리	관지1지구	125	109,930	65	73.1	73.1
5	진주시	명석면 관지리	관지2지구	445	241,143	171	72.2	80.7
6	진주시	명석면 계원리	계원1지구	196	102,073	98	72.8	82.7
7	통영시	문화동	문화1지구	192	30,701	117	72.7	88.5
8	통영시	산양읍 연화리	연화1지구	335	91,438	194	69.3	79.6
9	통영시	광도면 노산리	노산2지구	567	103,752	229	73.7	86.8
10	사천시	늑도동	늑도2지구	155	36,650	122	69.5	85.2
11	사천시	죽림동	죽림5지구	57	20,697	29	78.6	90.1
12	사천시	사천읍 정의리	정의2지구	54	6,720	24	77.3	96.4
13	사천시	사천읍 선인리	선인1지구	52	7,516	31	78.6	84.5
14	사천시	용현면 송지리	송지3지구	143	29,657	57	77.1	80.7
15	사천시	정동면 대곡리	대곡1지구	38	11,358	15	71.4	75.9
16	사천시	서동	서동3지구	101	17,300	64	68.8	68.6
17	사천시	이홀동	이홀1지구	74	47,813	39	73.0	78.2
18	사천시	사천읍 평화리	평화1지구	38	8,306	33	71.0	67.6
19	김해시	유하동	유하 후포2지구	91	72,250	34	71.4	96.1
20	김해시	진영읍 죽곡리	진영 죽곡지구	139	64,999	69	79.4	75.0
21	김해시	진례면 신월리	진례 신월3지구	70	16,691	31	80.0	76.3
22	김해시	한림면 용덕리	한림 용덕지구	81	39,758	42	75.6	73.2
23	김해시	한림면 가산리	한림 신전지구	140	53,286	75	72.2	69.8
24	밀양시	내일동	내일동1지구	44	4,372	20	68.4	82.6
25	밀양시	내이동	내이동2지구	25	3,996	18	88.2	84.3
26	밀양시	삼문동	삼문동6지구	70	11,414	53	72.9	79.3

경 남 공 보

제2603호

2023. 3. 23.(목)

연번	시·군	소재지	지구명	필지	면적 (㎡)	소유자 총 수 (명)	동의율(%)	
							소유자 수 대비	면적 대비
27	밀양시	삼랑진읍 송지리	송지리1지구	63	8,516	26	69.2	71.4
28	밀양시	하남읍 수산리	수산리1지구	367	205,266	191	69.5	75.6
29	밀양시	부북면 후사포리	후사포리1지구	104	51,611	43	87.8	95.4
30	밀양시	산내면 송백리	송백리1지구	155	104,682	66	73.0	75.6
31	밀양시	단장면 단장리	단장리3지구	10	3,959	8	100	100
32	밀양시	단장면 구천리	구천리1지구	61	36,234	31	74.1	88.1
33	밀양시	무안면 화봉리	화봉리2지구	75	31,711	37	73.3	71.2
34	밀양시	무안면 양효리	양효리1지구	108	53,226	57	73.2	85.7
35	밀양시	무안면 고라리	고라리1지구	134	59,478	75	70.1	81.4
36	거제시	거제면 동상리	동상2지구	425	119,109	224	69.5	72.4
37	거제시	사등면 청곡리	청곡지구	330	103,996	142	76.5	81.8
38	거제시	연초면 연사리	연사2지구	328	84,123	143	69.7	79.0
39	거제시	하청면 연구리	옥계지구	436	120,521	141	71.6	76.9
40	양산시	상북면 신전리	신전1지구	42	11,876	19	100.0	100.0
41	양산시	상북면 신전리	신전2지구	271	91,963	119	76.9	87.9
42	양산시	하북면 백록리	백록1지구	60	17,588	23	68.4	79.8
43	양산시	하북면 용연리	용연1지구	309	78,026	134	78.1	77.2
44	양산시	신기동	상신기마을지구	69	15,344	45	68.3	77.2
45	양산시	명동	명동1지구	82	23,249	43	67.6	78.2
46	의령군	의령읍 만천리	만천1지구	134	30,245	64	92.6	95
47	의령군	가례면 운암리	가례상촌지구	159	39,776	72	94.2	92.7
48	의령군	궁류면 평촌리	평촌2지구	148	49,291	88	74.2	68.4
49	의령군	궁류면 계현리	계현1지구	65	17,330	37	85.3	87.7
50	의령군	궁류면 계현리	계현2지구	81	27,787	41	87.2	82.8
51	의령군	궁류면 계현리	계현3지구	71	24,435	39	94.1	97.2
52	의령군	유곡면 신촌리	유곡신촌1지구	93	37,432	50	87.0	90.4
53	함안군	군북면 소포리	소포지구	379	208,538	161	68.5	72.3
54	함안군	군북면 박곡리	박곡지구	161	73,591	70	83.9	80.4
55	함안군	법수면 윤내리	윤내2지구	131	62,870	67	72.6	73.4

경 남 공 보

제2603호

2023. 3. 23.(목)

연번	시·군	소재지	지구명	필지	면적 (㎡)	소유자 총 (명)	동의율(%)	
							소유자 수 대비	면적 대비
56	함안군	칠북면 덕남리	덕남지구	224	90,096	81	70.1	74.9
57	창녕군	장마면 유리	유리지구	651	478,524	360	71.0%	71.1%
58	창녕군	길곡면 길곡리	길곡1지구	367	231,424	162	83.2%	93.0%
59	창녕군	길곡면 길곡리	길곡2지구	256	240,265	120	71.6%	82.5%
60	고성군	회화면 배둔리	배둔5지구	195	32,033	78	70.5	73.0
61	고성군	거류면 당동리	당동4지구	116	56,568	59	72.9	79.1
62	남해군	남해읍 아산리	신기1지구	36	7,595	25	80.0	77.9
63	남해군	남해읍 평리	외금지구	315	124,748	130	68.6	83.7
64	남해군	이동면 신천리	금평지구	344	161,079	114	69.5	85.2
65	남해군	서면 남상리	남상지구	539	137,233	182	76.1	86.4
66	하동군	약양면 봉대리	대촌지구	310	89,656	102	72.0	80.7
67	하동군	적량면 관리	관동지구	220	69,767	80	78.2	84.0
68	하동군	횡천면 남산리	원곡지구	349	121,686	153	68.3	81.7
69	하동군	횡천면 남산리	상남지구	179	77,998	75	73.5	85.2
70	산청군	시천면 신천리	신천지구	2,047	2,419,759	483	68.6	84.8
71	함양군	지곡면 마산리	수여지구	693	428,351	123	75.6	88.2
72	함양군	지곡면 마산리	마산지구	219	160,769	70	72.9	84.2
73	함양군	병곡면 오계리	축동지구	172	66,373	39	84.6	90.1
74	거창군	마리면 말흘리	원말흘지구	370	150,595	109	74.2	81.0
75	거창군	위천면 상천리	터거지구	200	180,743	102	68.8	77.8
76	거창군	남상면 무촌리	무촌2지구	44	16,167	24	72.7	77.0
77	합천군	합천읍 합천리	합천6지구	183	39,322	96	71.3	76.0
78	합천군	합천읍 영창리	신소양지구	365	128,129	165	74.1	86.8
79	합천군	합천읍 내곡리	내곡지구	346	140,733	179	76.4	81.8
80	합천군	초계면 아막리	아막지구	254	86,110	125	78.9	77.4
81	합천군	적중면 상부리	상부1지구	324	71,383	142	87.3	94.0
82	합천군	적중면 상부리	상부2지구	318	56,743	132	83.5	89.3
83	합천군	적중면 상부리	상부3지구	241	59,611	119	76.3	90.1
84	합천군	용주면 고폘리	고포지구	55	28,329	44	85.7	93.7

● 경상남도 고시 제2023-129호

양산도시관리계획(시설 : 교통광장, 도로) 결정(변경) 고시

양산도시관리계획(시설 : 교통광장, 도로) 결정(변경) 건에 대하여 「국토의 계획 및 이용에 관한 법률」 제30조에 따라 결정(변경) 하였으므로, 같은 법 제30조제6항 및 같은 법 시행령 제25조제6항에 따라 양산도시관리계획(시설 : 교통광장, 도로) 결정(변경) 내용을 고시하고, 관계도서는 양산시청(도시계획과)에 비치하여 일반인에게 보입니다.

2023년 3월 23일

경 상 남 도 지 사

1. 양산도시관리계획(시설 : 교통광장, 도로) 결정(변경)조서 : 붙임

2. 관계도면 : 생략 (양산시청 도시계획과 비치)

[붙임] 도시관리계획(시설 : 교통광장, 도로) 결정(변경) 조서

1. 도시계획시설 결정(변경) 조서

가. 공간시설

1) 광장

■ 광장 결정(변경) 조서

구분	도면 표시 번호	시설명	시설의 종류	위치	면적(㎡)			최초 결정일	비고
					기정	변경	변경후		
변경	3	광장	교통 광장	남부동425-15번지 일원	85,640	감)18,915	66,725	경고 109호 ('86.05.27.)	대로1-7호선 중복(2,822㎡)

■ 광장 결정(변경) 사유서

도면표시 번호	시설명	결정내용	결정사유
3	광장	· 교통광장 면적감소 - 85,640㎡ → 66,725㎡ (감 18,915㎡)	· 교통광장 내 현황도로(노포사송로) 및 유희부지를 제척하여 교통광장의 순기능으로 유지·관리하고 체계적 도시관리 도모

나. 교통시설

1) 도로

■ 도로 결정(변경) 조서

구분	규 모				기능	연장 (m)	시점	종점	사용 형태	주요 경과지	최초 결정일	비고
	등급	류별	번호	폭원 (m)								
기정	대로	1	7	35~50	보조간선 도로	6,551	사송리 산161-1도	제3호 광장	일반 도로	-	경고103호 ("70.3.6.)	-
변경	대로	1	7	35~50	보조간선 도로	6,917	사송리 산161-1도	대1-1	일반 도로	-	"	교통광장③ 중복 (2,822㎡)

■ 도로 결정(변경) 사유서

변경전 도로명	변경후 도로명	변경내용	변경사유
대로1-7호선	대로1-7호선	· 노선연장 증가 - 연장 : 6,551m → 6,917m (증 366m)	· 교통광장③ 내 편입되어 있는 현황도로(노포사송로)를 대로1-7호선으로 변경하여 도로기능의 연속성 및 합리적 시설관리를 도모

● 경상남도 고시 제2023-130호

고성군관리계획(용도지역, 용도구역, 시설:수질오염방지사설) 결정(변경) 고시

고성군관리계획(용도지역, 용도구역, 시설:수질오염방지사설) 결정(변경) 건에 대하여 「국토의 계획 및 이용에 관한 법률」 제30조 및 같은 법 시행령 제25조에 따라 결정(변경) 하고, 같은 법 제30조제6항 및 같은 법 시행령 제25조제6항에 따라 고성군관리계획(용도지역, 용도구역, 시설: 수질오염방지사설) 결정(변경) 내용을 고시하며, 관계도서는 고성군청(도시교통과)에 비치하여 일반인에게 보입니다.

2023년 3월 23일

경 상 남 도 지 사

경 남 공 보

제2603호

2023. 3. 23.(목)

1. 고성군관리계획(용도지역, 용도구역, 시설: 수질오염방지시설) 결정(변경) 조서 : 불입

2. 관계도면 : 게재 생략 (고성군청 도시교통과에 비치)

[불입]

고성군관리계획(용도지역, 용도구역, 시설: 수질오염방지시설) 결정(변경) 조서

Ⅰ 용도지역 결정(변경) 조서

가. 용도지역 결정(변경) 조서(총괄)

구 분		면 적 (㎡)			비 고	
		기 정	변 경	변경후		
합 계		667,231,155.1	-	667,231,155.1		
계		23,350,496.6	-	23,350,496.6		
소 계		2,788,347.0	-	2,788,347.0		
도시지역	주거지역	제1종전용주거지역	-	-	-	
		제2종전용주거지역	-	-	-	
		제1종일반주거지역	1,763,763.0	-	1,763,763.0	
		제2종일반주거지역	878,371.0	-	878,371.0	
		제3종일반주거지역	-	-	-	
		준주거지역	146,213.0	-	146,213.0	
	상업지역	소 계	184,289.0	-	184,289.0	
		중심상업지역	-	-	-	
		일반상업지역	184,289.0	-	184,289.0	
		근린상업지역	-	-	-	
		유통상업지역	-	-	-	
	공업지역	소 계	6,297,846.3	-	6,297,846.3	
		전용공업지역	-	-	-	
		일반공업지역	6,266,493.3	-	6,266,493.3	해면 1,547,743㎡
		준공업지역	31,353.0	-	31,353.0	
	녹지지역	소 계	13,111,554.3	-	13,111,554.3	
보전녹지지역		455,000.0	-	455,000.0		
생산녹지지역		4,611,079.0	-	4,611,079.0		
자연녹지지역		8,045,475.3	-	8,045,475.3	해면 1,135,705㎡	
미 지 정		968,460.0	-	968,460.0	해면	

경 남 공 보

제2603호

2023. 3. 23.(목)

도시지역외		계	643,880,658.5	-	643,880,658.5	
	관리 지역	소 계	145,885,874.6	증)4,585	145,890,459.6	
		보전관리지역	42,672,828.7	-	42,672,828.7	
		생산관리지역	28,056,201.9	-	28,056,201.9	
		계획관리지역	75,155,680.0	증)4,585	75,160,265.0	해면 936,470 m ²
		관 리 지 역	1,164.0	-	1,164.0	
	농 립 지 역	303,258,202.5	-	303,258,202.5		
	자연환경보전지역	49,319,159.0	감)4,585	49,314,574.0		
	미 지 정(해면부)	145,417,422.4	-	145,417,422.4	해면	

※ 기정) 경상남도 고시 제2022-544호(2022. 11. 3.)로 고시된 고성군 행정구역 일원의 고성군관리계획 (용도지역) 결정(변경), 고성군 고시 제2022-190호에 따른 고시에 따름

나. 용도지역 결정(변경)조서

구 분	면 적(m ²)			구성비(%)	비고
	기 정	변 경	변 경 후		
소 계	4,585	-	4,585	100.0	
계획관리지역	-	증) 4,585	4,585	100.0	
자연환경보전지역	4,585	감) 4,585	-	-	

다. 용도지역 결정(변경) 사유서

도면 표시 번호	위 치	용도지역		면적(m ²)	용적률	결정(변경)사유서
		기정	변경			
-	고성군 삼산면 병산리 117-4 일원	자연환경보전 지역	계획관리지역	4,585	100%이하	<ul style="list-style-type: none"> · 삼봉광산 폐광의 갱내수로 인한 병산천의 수질 오염방지와 수질개선을 통한 주민 보건위생 및 자연환경보전에 기여할 수 있도록 수질오염방지시설의 설치가 가능한 용도지역으로 변경하고자 함

경 남 공 보

제2603호

2023. 3. 23.(목)

㉔ 용도구역(수산자원보호구역) 결정(변경)조서

가. 용도구역(수산자원보호구역) 결정(변경)조서

도면 표시 번호	구역명	위 치	면 적 (㎡)			비고
			기 정	변 경	변경후	
	합 계		164,768,714 [140,149,437]	감) 4,585 [-]	164,764,129 [140,149,437]	[]안은 해면부
	한산만 구역	경상남도 고성군 고성읍, 삼산면 일원	83,474,430 [69,985,000]	감) 4,585 [-]	83,469,845 [69,985,000]	
	남해·통영 II 구역	경상남도 고성군 하일면 일원	28,203,847 [17,074,000]	-	28,203,847 [17,074,000]	
	진동만 구역	경상남도 고성군 동해면, 거류면 일원	53,090,437 [53,090,437]	-	53,090,437 [53,090,437]	

※ 기정) 경상남도 고시 제2021-244호(2021. 5. 6.)로 고시된 고성군 동해면 장좌리 77번지 지선 공유수면 및 용정리 1294번지 지선 공유수면 일원의 고성군관리계획(용도지역, 용도구역) 결정(변경), 고성군 고시 제2021-127호에 따른 지형도면 고시에 따름

나. 행정구역별 면적 결정(변경)조서

행 정 구 역 명			행정구역 면적(㎡)	편 입 면 적 (㎡)			비 고	
시·도	시·군·구	읍·면·동		기 정	변 경	변경후		
합 계			199,972,349	계	164,768,714	감)4,585	164,764,129	
				육역	24,619,277	감)4,585	24,614,692	
				해양	140,149,437		140,149,437	
경상 남도	고성군	고성읍	44,119,732	계	45,667,000		45,667,000	한산만 구역
				육역	-		-	
				해양	45,667,000		45,667,000	
경상 남도	고성군	삼산면	34,896,393	계	37,807,430	감)4,585	37,802,845	한산만 구역
				육역	13,489,430	감)4,585	13,484,845	
				해양	24,318,000		24,318,000	
경상 남도	고성군	하일면	30,985,506	계	28,203,847		28,203,847	남해· 통영 II 구역
				육역	11,129,847		11,129,847	
				해양	17,074,000		17,074,000	
경상 남도	고성군	동해면	53,401,541	계	17,665,437		17,665,437	진동만 구역
				육역	-		-	
				해양	17,665,437		17,665,437	
경상 남도	고성군	거류면	36,569,177	계	35,425,000		35,425,000	진동만 구역
				육역	-		-	
				해양	35,425,000		35,425,000	

다. 수산자원보호구역 결정(변경) 사유

구분	도면 표시 번호	위 치	면 적(m ²)	변 경 사 유
변경	①	경상남도 고성군 고성읍, 삼산면 일원 (한산만구역)	<ul style="list-style-type: none"> • 변경 - 면적: 83,474,430m² → 83,469,845m² (감)4,585m²) 	<ul style="list-style-type: none"> • 삼봉광산 폐광의 갱내수로 인한 병산천의 수질오염방지과 수질개선을 통한 주민 보건위생 및 자연환경보전에 기여할 수 있도록 수질오염방지시설의 설치를 위하여 수산자원보호구역 해제

③ 균계획시설 결정 조서

가. 환경기초시설

1) 수질오염방지시설

가) 수질오염방지시설 결정 조서

구분	도면 표시 번호	시설명	시설의 종류	위 치	면 적(m ²)			비고
					기 정	변 경	변경후	
신설	①	삼봉광산 수질정화시설	수질오염 방지시설	삼산면 병산리 117-4 일원	-	증)4,585	4,585	

나) 수질오염방지시설 결정 사유서

도면 표시 번호	시설명	변 경 내 용	변 경 사 유
①	삼봉광산 수질정화시설	<ul style="list-style-type: none"> • 수질오염방지시설 신설 • 위치 : 고성군 삼산면 병산리 117-4일원 • 면적 : 4,585m² 	<ul style="list-style-type: none"> • 삼봉광산 폐광의 갱내수로 인한 병산천의 수질오염방지와 수질개선을 통한 주민 보건위생 및 자연환경보전에 기여할 수 있도록 수질오염방지시설 신설

공 고

● 경상남도 공고 제2023-638호

유료도로 통행료의 수납에 관한 (변경)공고

사회기반시설에 대한 민간투자법 제25조 및 같은 법 시행령 제23조, 유료도로법 제19조 및 같은 법 시행령 제13조의 규정에 따라 다음과 같이 공고합니다.

2023년 3월 23일

경 상 남 도 지 사

①도로의 종류	지방도 (자동차전용도로)	②노 선 명	지방도1030호선 (완암~생곡선)			
③통행료수납자	경남하이웨이㈜	④통 행 료 (단위:원, VAT포함)	차 종	현행요금	변경요금	인상액
			경 차	500	550	50
			소 형	1,000	1,100	100
			중 형	1,500	1,600	100
			대 형	1,900	2,100	200
⑤시설물의명칭	창원~부산간 도로(창원영업소, 녹산영업소)					
⑥통행료수납구간	창원시 성산구 완암동 ~ 부산광역시 강서구 생곡동 (L=22.48km)					
⑦통행료납부대상 및 감면대상	수납대상: 요금소를 통과하는 모든 차량 - 경차 : 배기량 1,000cc 미만이고, 길이 3.6m, 너비 1.6m, 높이 2.0m 이하 - 소형 : 승용차, 16인승 이하 승합차, 2.5톤 미만 화물차 2축 차량, 율폭 279.4mm이하 - 중형 : 17인승 이상 승합차, 2.5톤~10톤 미만 화물차, 2축 차량, 율폭 279.4mm초과 - 대형 : 10톤 이상 화물차, 3축 이상 차량 감면대상: 유료도로법 제15조 제2항 및 같은 법 시행령 제8조, 시행규칙 제5조					
⑧통행료수납방법	영업소를 통한 유인징수, 현금수납방식, 개방식 징수방식 - 현금, 선·후불 하이패스카드, 신용카드(교통카드기능), 선불교통카드					
⑨통행료수납기간	2023년 4월 1일 00:00부터 ~ 2045년 12월 10일까지 ※ 변경된 통행료는 2023년 4월 1일 00:00부터 적용					
⑩유료도로법 제4조제1항제2호에 해당하는 도로가 있다는 취지	- 상기 통행료 수납구간의 도로 이외에 통행할 다른 도로가 있음 ①완암IC-창원대로-지방도1020호(창원터널)-장유~가락간 광역도로-국지도69호 ②완암IC-국도25호(안민터널)-국도2호-국지도58호					

● 경상남도 공고 제2023-644호

비영리민간단체 변경 등록 공고

「비영리민간단체지원법」 제4조 및 동법시행령 제3조의 규정에 의거 비영리민간단체 변경 등록 현황을 다음과 같이 공고합니다.

2023년 3월 23일

경 상 남 도 지 사

□ 비영리민간단체 변경 등록 현황

등록 번호	단체명칭	사무소의 소재지	대표자	등록일	주된사업	연락처 (055)	주관과	등록구분 (변경)	비 고
233	(사)한국여성농업 인고성군연합회	경상남도 고성군 고성읍 기월리 83-10	구미경	2002.03.06.	농업경영기술 보급과 교류	673-3664	농업정책과	대표자변경 (2023.03.17.)	

● 경상남도 공고 제2023-648호

보호수 지정해제 예정공고

「산림보호법」 제13조의4 및 「경상남도 보호수 및 준보호수 지정·관리에 관한 조례」 제4조에 따라 보호수 지정해제 예정사항을 다음과 같이 공고합니다.

2023년 3월 23일

경 상 남 도 지 사

1. 지정해제 예정 보호수의 관리번호·수종·소재지 및 해제사유

소재지	관리 번호	지 정 년월일	지정 해제 예정 수목					해제 사유
			수종	수령	수고 (m)	흉고 둘레 (cm)	본수	
고성군 영오면 연당리 산85	12-07-15	2007.05.09.	소나무	316	12	314	1	보호수 고사

2. 이의신청

가. 보호수 지정해제와 관련된 이의신청이 있으실 경우 이의신청서와 신청이유서를 작성하여 경상남도청 산림관리과로 제출하시기 바랍니다.

※ (주소) 경상남도 진주시 월아산로 2026, 경상남도 서부청사 산림관리과

나. 이의신청기간 : 공고일로부터 10일

3. 문의사항 : 기타 자세한 사항은 경상남도청 산림관리과(☎055-211-6835)로 문의바랍니다.

■ 산림보호법 시행규칙 [별지 제1호서식] <개정 2019. 7. 9.>

[]산림보호구역 []지정 이의신청서
 [] 보호수 []지정해제

※ []에는 해당되는 곳에 √ 표를 합니다.

(앞쪽)

접수번호	접수일	발급일	처리기간 20일
------	-----	-----	----------

신청인	성 명	생년월일
	주 소	전화번호

고시된 보호구역/ 보호수 예정지	
----------------------	--

면적/수종	보호구역 예정지 면적: m ² 보호수 대상목의 수종 및 수량: , 그루
-------	--

[]지정 []해제 예정고시일	. . . (제 호)
----------------------	-----------------

이의신청 면적/수 종(수량)	m ² 수종(그루)
--------------------	--------------------------

「산림보호법」 제8조제2항, 제11조제5항 및 제13조제3항, 같은 법 시행령 제7조의3제2항 및 같은 법 시행규칙 제4조제3항, 제10조의2제2항·제3항 및 제10조의7에 따라 위와 같이 이의신청을 합니다.

년 월 일

신청인

(서명 또는 인)

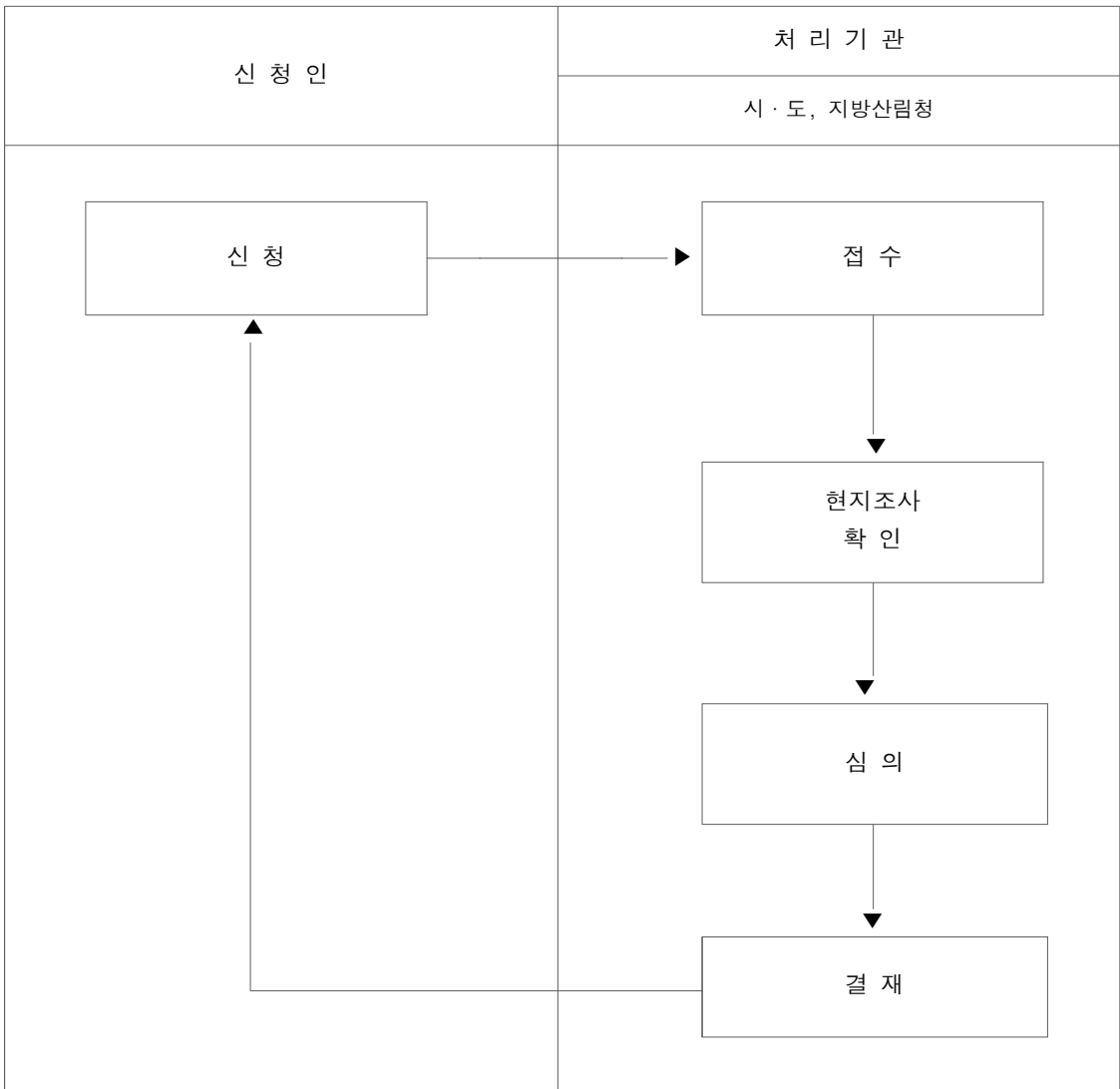
시·도지사
 지방산림청장 귀하

첨부서류	신청 이유서 1부	수수료 없 음
------	-----------	------------

(뒤쪽)

처리절차

이 신청서는 아래와 같이 처리됩니다.



● 경상남도 공고 제2023-650호

정보통신공사업 양도 공고

정보통신공사업법 제72조의 규정에 의하여 정보통신공사업 양도사항을 다음과 같이 공고합니다.

2023년 3월 23일

경 상 남 도 지 사

구분	등록번호	상호	대표자	영업소 소재지	양도일
양도인	520073	(주)현진네트웍스	전종배	울산광역시 중구 달빛로 29, 1층 101호(약사동)	2023.3.21.
양수인		(주)태양전력	김연주	경상남도 통영시 도산면 남해안대로 1429-1	

● 경상남도 공고 제2023-651호

정보통신공사업 등록 공고

정보통신공사업법 제72조의 규정에 의하여 정보통신공사업 등록사항을 다음과 같이 공고합니다.

2023년 3월 23일

경 상 남 도 지 사

등록번호	상호	대표자	영업소소재지	등록일자
550451	(주)다이에네트웍스	박동주	경상남도 김해시 호계로300번길 159-23(삼정동)	2023.03.21.

● 경상남도 공고 제2023-654호

비영리민간단체 등록정보 현행화 요청

「비영리민간단체 지원법」에 의거 경상남도에 등록된 비영리민간단체 중 등록정보(사무소 소재지 등) 현행화가 필요한 비영리민간단체를 행정절차법 제14조 제4항(공시송달)에 의거 다음과 같이 공고합니다.

2023년 3월 23일

경 상 남 도 지 사

1 등록정보 현행화 필요단체

○ 「비영리민간단체 지원법」 에 의거 경상남도에 등록된 비영리민간단체 등록정보(사무소 소재지 등) 현행화가 필요

※ 유선·우편으로 연락이 되지 않고, 사무소 소재지에 방문하였으나 단체 사무소가 없는 단체

등록번호	단체명칭	사무소 소재지	대표자	등록일	주된사업	연락처	주관과	비고
648	한국외국인인권보호 법률위원회 경남지부	경남 김해시 금관대로 1088-28	김*호	2012-4-16	외국인 인권보호에 관한 사업 외국인 법률 무료 지원	055-211-5283	가족지원과	
675	월드베스트프렌드 경남지부	경남 통영시 북문2길 18, 광우상가 3층	황*훈	2012-11-26	다문화가정 및 소외계층대상 무료교육사업			
801	행복다문화평화센터	경남 창원시 의창구 원이대로 587 정우상가 602호	문*란	2017-6-21	다문화가정을 위한 심리지원 및 문화교류 등			

2 문의처 및 회신기한

○ (문의처) 경상남도 가족지원과 박민지 주무관(055-211-5283, minji@korea.kr)

○ (회신기한) 2023. 4. 7.(금)

3 별도 연락·회신이 없는 경우 운영하지 않는 것으로 간주하여, 말소절차 이행 예정

● **경상남도 공고 제2023-655호**

후원방문판매업자 등록변경신고 공고

『방문판매 등에 관한 법률』 제27조제1호의 규정에 따라 후원방문판매업자 등록변경신고 사항을 다음과 같이 공고합니다.

2023년 3월 23일

경 상 남 도 지 사

1. 대상 및 내용

상 호	등록번호	대표자	유형	변경사항	적용일
퍼스트 인셀덤	경남 2021-제94호	김미정	소재지 변경	변경전 : 경상남도 진주시 진양호로 221, 101동 1804호(평거동, 진주평거우방아이유웰스카이팰리스) 변경후 : 경상남도진주시새들말로68번길9-81층(평거동)	2023.3.21.
인셀덤 에다움	경남 2021-제227호	이미경	소재지 변경	변경전 : 경상남도 창원시 마산회원구 내서읍 호원로 186, 현대아파트 104동 207호 변경후 : 경상남도창원시마산합포구동서동로18,1615호(신포동2가)	2023.3.21.
인셀덤과랑새 대리점	경남 2022-제194호	강봉희	상호명 변경	변경전 : 과랑새대리점 변경후 : 인셀덤과랑새대리점	2023.3.21.
인셀덤 창원프린스	경남 2022-제90호	백찬양	소재지 변경	변경전 : 경상남도 창원시 마산회원구 내서읍 삼계본동1길 86, 303동 1105호(마산삼계 주공3단지 아파트) 변경후 : 경상남도창원시성산구동산로124,2층12호(상남동)	2023.3.21.

2. 처리근거 : 「방문판매 등에 관한 법률」 제27조제1호, 제29조제3항 및 같은법 시행규칙 제20조

3. 문 의 처 : (우) 51154, 경상남도 창원시 의창구 중양대로 300 경상남도청 일자리경제과
(☎ 055-211-3354)

알 림

● 진주시 고시 제2023-61호

진주도시관리계획(상봉지구단위계획) 결정(변경) 및 지형도면 고시

- 1. 진주도시관리계획(상봉지구단위계획) 결정(변경)에 대하여 「국토의 계획 및 이용에 관한 법률」 제30조, 제50조 및 같은 법 시행령 제25조의 규정에 따라 결정(변경)하고, 같은 법 제32조, 「토지이용규제기본법」 제8조 및 같은 법 시행령 제7조의 규정에 따라 지형도면을 승인하고 이를 고시합니다.
- 2. 관계도서는 진주시청 도시재생과(T.055-749-8916)에 비치하고 일반인 및 이해관계인에게 보입니다.

2023년 3월 23일

진 주 시 장

가. 진주도시관리계획 결정(변경) 조서 : 붙임

나. 관계도면 : 게재 생략

※ 지형도면은 토지이음 “<http://eum.go.kr>”에서 열람 가능

다. 기타 상세한 사항은 진주시청 도시재생과(T.055-749-8916)로 문의하시기 바랍니다.

【붙임】

진주도시관리계획(상봉지구단위계획) 결정(변경) 조서

□ 지구단위계획구역 결정(변경) 조서(변경)

① 지구단위계획구역 결정(변경) 조서

구분	도면표시 번호	구역명	위 치	면적(㎡)			최 초 결정일	비고
				기정	변경	변경후		
변경	36	상봉 지구단위계획구역	상봉서동 일원	23,048	감) 602	22,446	경고 제100호 (‘98.4.16.)	

경 남 공 보

제2603호

2023. 3. 23.(목)

○ 지구단위계획 변경 사유서

구분	도면표시 번호	구역명	변경 내용	변경 사유
변경	36	상봉 지구단위계획구역	· 지구단위계획구역 면적 감소 A = 23,048㎡ → 22,446㎡ (감 602㎡)	· 역사공원(황새등공원) 구역확장에 따른 지구단위 계획구역 면적 감소

□ 지구단위계획에 관한 도시관리계획 결정(변경) 조서(변경)

- ① 용도지역·지구 세분에 관한 도시관리계획 결정(변경)조서 (변경없음)
- ② 기반시설의 배치와 규모에 관한 도시관리계획 결정(변경)조서 (변경없음)
- ③ 가구 및 획지의 규모와 조성에 관한 도시관리계획 결정(변경)조서 (변경)

1. 단독주택용지 (현지개량용지)

도면 번호	가구 번호		면적(㎡)		위치	획지				비고 (공동개발)
			기정	변경		면적(㎡)				
	기정					변경				
	대장	편입				대장	편입			
합계		19,622.3	19,020.3	-	-	19,622.3	-	19,020.3	감602.0	
R	①	①	2,584.7	2,004.5	626-2대	82.0	81.3	82.0	81.3	
					627-2대	23.0	23.0	23.0	23.0	
					628-2대	149.0	149.0	149.0	149.0	공동개발(권장)
					628-6입	506.0	101.0	506.0	101.0	
					648-0전	674.0	38.9.0	-	-	제척
					819-1대	15.0	15.0	15.0	15.0	공동개발(권장)
					819-14도	1,018.0	3.5	1,018.0	3.5	
					820-2전	1,414.0	908.0	1,414.0	366.7	공동개발(권장)
					820-3중	1,395.0	1,097.0	1,395.0	1,097.0	
					820-4전	153.0	153.0	153.0	153.0	공동개발(권장)
R	②	②	3,193.9	3,193.9	597-12잡	7.0	5.3	7.0	5.3	
					819-2대	337.0	337.0	337.0	337.0	
					819-6대	72.0	72.0	72.0	72.0	
					819-7대	119.0	119.0	119.0	119.0	
					819-10대	163.0	163.0	163.0	163.0	공동개발(권장)
					819-12대	171.0	171.0	171.0	171.0	공동개발(권장)

경 남 공 보

제2603호

2023. 3. 23.(목)

도면 번호	가구 번호		면적(㎡)		획지				비고 (공동개발)	
			기정	변경	위치	면적(㎡)				
	기정					변경				
	대장	편입				대장	편입			
R	②	②	3,193.9	3,193.9	819-13전	46.0	46.0	46.0	46.0	공동개발(권장)
					819-14도	1,018.0	15.7	1,018.0	15.7	
					819-19대	10.0	10.0	10.0	10.0	
					819-23대	24.0	24.0	24.0	24.0	공동개발(권장)
					819-30대	12.0	12.0	12.0	12.0	
					821-7전	486.0	486.0	486.0	486.0	
					821-12전	448.0	448.0	448.0	448.0	
					821-16전	231.0	231.0	231.0	231.0	공동개발(권장)
					821-17전	54.0	54.0	54.0	54.0	
					821-21전	141.0	140.6	141.0	140.6	공동개발(권장)
					821-26전	129.0	129.0	129.0	129.0	
					821-34전	18.0	18.0	18.0	18.0	공동개발(권장)
					821-37전	26.0	26.0	26.0	26.0	
					821-42도	154.0	1.0	154.0	1.0	
					822-1도	24.0	20.9	24.0	20.9	공동개발(권장)
					822-2대	150.0	149.5	150.0	149.5	공동개발(권장)
					823-1도	50.0	50.0	50.0	50.0	공동개발(권장)
					823-2대	159.0	159.0	159.0	159.0	공동개발(권장)
					824-1도	3.0	3.0	3.0	3.0	공동개발(권장)
					824-2대	139.0	139.0	139.0	139.0	공동개발(권장)
					825-0대	11.0	11.0	11.0	11.0	공동개발(권장)
					825-1도	2.0	0.7	2.0	0.7	공동개발(권장)
					826-1제	6.0	5.4	6.0	5.4	
					826-2도	19.0	19.0	19.0	19.0	
					826-3도	17.0	15.7	17.0	15.7	
					826-6도	16.0	16.0	16.0	16.0	
					1422-14구	17.0	17.0	17.0	17.0	
					1422-29구	61.0	20.0	61.0	20.0	
					1430-8구	32.0	29.1	32.0	29.1	
					1430-11구	32.0	27.2	32.0	27.2	
1431-2도	12.0	1.6	12.0	1.6						
1455-4도	4,659.6	1.2	4,659.6	1.2						

경 남 공 보

제2603호

2023. 3. 23.(목)

도면 번호	가구 번호		면적(㎡)		획지				비고 (공동개발)	
			기정	변경	위치	면적(㎡)				
	기정					변경				
	대장	편입				대장	편입			
R	③	③	4,564.2	4,564.2	818-1제	166.0	126.6	166.0	126.6	
					818-2대	3.0	3.0	3.0	3.0	공동개발(권장)
					818-3대	313.0	313.0	313.0	313.0	
					818-4전	804.0	804.0	804.0	804.0	
					818-5도	17.0	17.0	17.0	17.0	공동개발(권장)
					818-10제	212.0	195.4	212.0	195.4	
					818-11대	63.0	63.0	63.0	63.0	공동개발(권장)
					819-27전	13.0	13.0	13.0	13.0	
					821-1제	201.0	194.4	201.0	194.4	
					821-2구	10.0	10.0	10.0	10.0	공동개발(권장)
					821-3대	130.0	130.0	130.0	130.0	공동개발(권장)
					821-4대	409.0	409.0	409.0	409.0	
					821-5대	353.0	353.0	353.0	353.0	공동개발(권장)
					821-6전	10.0	10.0	10.0	10.0	공동개발(권장)
					821-9대	973.0	973.0	973.0	973.0	공동개발(권장)
					821-11전	20.0	20.0	20.0	20.0	공동개발(권장)
					821-18전	254.0	254.0	254.0	254.0	
					821-20도	2.0	2.0	2.0	2.0	공동개발(권장)
					821-22도	47.0	47.0	47.0	47.0	공동개발(권장)
					821-27대	66.0	66.0	66.0	66.0	
					821-28대	43.0	43.0	43.0	43.0	
					821-29대	82.0	82.0	82.0	82.0	
					821-30대	49.0	49.0	49.0	49.0	
					821-32전	5.0	5.0	5.0	5.0	
					821-40도	3.0	0.1	3.0	0.1	
					821-42도	154.0	1.4	154.0	1.4	
					821-43전	9.0	9.0	9.0	9.0	
					821-44대	45.0	45.0	45.0	45.0	공동개발(권장)
821-45대	16.0	16.0	16.0	16.0	공동개발(권장)					
1422-9구	689.0	136.1	689.0	136.1						
1422-25구	1,095.0	3.6	1,095.0	3.6						

경 남 공 보

제2603호

2023. 3. 23.(목)

도면 번호	가구 번호		면적(m ²)		획지				비고 (공동개발)	
			기정	변경	위치	면적(m ²)				
	기정					변경				
	대장	편입				대장	편입			
					1422-29구	61.0	4.7	61.0	4.7	
					1454-0잡	671.2	165.9	671.2	165.9	
R	④	④	1,785.6	1,785.6	784-3대	239.0	239.0	239.0	239.0	공동개발(권장)
					784-4대	87.0	87.0	87.0	87.0	
					784-5대	149.0	149.0	149.0	149.0	
					784-6대	117.0	117.0	117.0	117.0	
					784-7대	182.0	182.0	182.0	182.0	
					784-9대	260.0	260.0	260.0	260.0	
					784-13대	367.0	367.0	367.0	367.0	
					784-20대	25.0	25.0	25.0	25.0	
					785-6대	351.0	351.0	351.0	351.0	공동개발(권장)
					1422-25구	1,095.0	8.6	1,095.0	8.6	
R	⑤	⑤	5,040.2	5,040.2	782대	381.0	381.0	381.0	381.0	
					782-1대	55.0	55.0	55.0	55.0	
					784-12도	1,000.0	36.0	1,000.0	36.0	
					784-14대	72.0	72.0	72.0	72.0	
					786-5대	256.0	256.0	256.0	256.0	
					786-8도	129.0	2.0	129.0	2.0	
					786-15대	73.0	73.0	73.0	73.0	
					786-16대	21.0	21.0	21.0	21.0	
					786-17대	94.0	94.0	94.0	94.0	
					758-15제	571.0	49.6	571.0	49.6	
					784-2대	937.0	937.0	937.0	937.0	
					785-2제	454.0	406.8	454.0	406.8	
					785-3대	266.0	266.0	266.0	266.0	
					785-4대	79.0	79.0	79.0	79.0	
					785-5대	73.0	73.0	73.0	73.0	
					785-13대	46.0	46.0	46.0	46.0	
					785-15대	39.0	39.0	39.0	39.0	
					785-16대	39.0	39.0	39.0	39.0	
					785-17대	55.0	55.0	55.0	55.0	
785-18대	63.0	63.0	63.0	63.0						
785-19대	40.0	40.0	40.0	40.0						

경 남 공 보

제2603호

2023. 3. 23.(목)

도면 번호	가구 번호		면적(㎡)		위치	획지				비고 (공동개발)
			기정	변경		면적(㎡)				
	기정					변경				
	대장	편입				대장	편입			
R	⑤	⑤	5,040.2	5,040.2	785-21대	18.0	18.0	18.0	18.0	
					785-22대	146.0	146.0	146.0	146.0	
					785-23대	84.0	84.0	84.0	84.0	
					785-24대	136.0	136.0	136.0	136.0	
					785-25대	19.0	19.0	19.0	19.0	
					786-1대	241.0	241.0	241.0	241.0	
					786-4대	60.0	60.0	60.0	60.0	
					786-6대	332.0	332.0	332.0	332.0	
					786-7대	466.0	466.0	466.0	466.0	
					786-11대	79.0	79.0	79.0	79.0	
					786-14대	126.0	126.0	126.0	126.0	
					1422-25구	1,095.0	143.7	1,095.0	143.7	
					1422-27구	46.0	2.4	46.0	2.4	
					1422-28구	378.0	23.5	378.0	23.5	
					1432-3도	719.0	80.2	719.0	80.2	
R	⑥	⑥	2,453.7	2,431.9	771-1대	496.0	457.8	496.0	436.0	
					771-2대	112.0	112.0	112.0	112.0	
					771-3대	80.0	80.0	80.0	80.0	
					771-4대	99.0	99.0	99.0	99.0	
					771-5대	99.0	99.0	99.0	99.0	
					771-6전	109.0	109.0	109.0	109.0	공동개발(권장)
					771-7전	99.0	99.0	99.0	99.0	공동개발(권장)
					771-8대	109.0	109.0	109.0	109.0	
					771-9대	429.0	429.0	429.0	429.0	
					771-10대	112.0	112.0	112.0	112.0	
					771-12대	193.0	193.0	193.0	193.0	
					771-13대	130.0	130.0	130.0	130.0	
					771-14대	135.0	135.0	135.0	135.0	
					784-1대	98.0	98.0	98.0	98.0	
					784-8대	91.0	91.0	91.0	91.0	
784-19전	16.0	16.0	16.0	16.0						
1422-25구	1,095.0	84.9	1,095.0	84.9						

④ 건축물의 용도·건폐율·용적률·높이 등에 관한 관리계획결정(변경)조서(변경없음)

● **진주시 고시 제2023-63호**

진주도시계획시설(학교)사업 실시계획인가 고시

「건축법」 제11조 규정에 따른 건축허가 시 의제 처리된 도시계획시설(학교)사업 실시계획인가에 대하여 「국토의 계획 및 이용에 관한 법률」 제91조 및 같은 법 시행령 제100조에 따라 아래와 같이 고시합니다.

2023년 3월 23일

진 주 시 장

1. **사업시행지** : 진주시 가좌동 900번지 일원

2. **사업의 종류 및 명칭**

- 종류 : 진주도시계획시설(학교)사업
- 명칭 : 진주 도시계획시설(경상국립대학교) 내 교양학관 증축공사

3. **사업의 면적 또는 규모**

도면 표시 번호	시설명	시설의 종류	위 치	결정규모	사업규모(m ²)	비고
6	학교	대학 (경상국립대학교 가좌캠퍼스)	가좌동 900번지 일원	1,037,236m ²	○ 교육연구시설(교양학관) - 대지면적 : 1,037,236m ² - 건축면적 : 126,317.78m ² (증 820.09m ²) - 연 면 적 : 373,762.67m ² (증 1,485.19m ²) - 건 폐 율 : 12.18% / 용 적 률 : 36.03%	

4. **사업 시행자의 성명, 주소록**

- 성명 : 경상국립대학교
- 주소 : 경남 진주시 가좌동 900번지 일원

5. **사업의 착수 및 준공예정 연월일**

- 착수 : 2023. 3. 15.(건축허가일)
- 준공예정일 : 2024. 12. 31.

※ 관계도면은 진주시청 도시계획과에 비치하고 있으니 이해관계인은 열람하시기 바랍니다.

● **진주시 고시 제2023-64호**

진주도시계획시설(중로1-165호선)사업 실시계획(변경)인가 고시

진주도시계획시설(도로:중로1-165호선)사업 실시계획(변경)인가에 대하여 「국토의 계획 및 이용에 관한 법률」 제88조 및 같은 법 시행령 제97조에 따라 실시계획(변경)인가하고, 같은 법 제91조 및 같은 법 시행령 제100조에 따라 고시합니다.

2023년 3월 23일

진 주 시 장

1. 사업시행지 : 진주시 금산면 중천리 242-5번지 일원 (변경없음)

2. 사업의 종류 및 명칭(변경없음)

- 종류 : 진주도시계획시설(도로)사업
- 명칭 : 금산삼거리~지방도(1009호선)간 도로개설공사

3. 사업의 면적 또는 규모(변경없음)

시설명	결정규모					금회시행		비고
	등급	류별	번호	폭원(m)	연장(m)	폭원(m)	연장(m)	
도로	중로	1	165	20	350	20	350	

4. 사업 시행자의 성명, 주소(변경없음)

- 성명 : 진주시장
- 주소 : 경남 진주시 동진로 155(상대동)

5. 사업의 착수 및 준공예정 연월일

- 착수 : 2021. 1. 1.
- 준공예정일
 - 지정 : 2022. 12. 31.
 - 변경 : 2023. 12. 31.

경 남 공 보

제2603호

2023. 3. 23.(목)

6. 수용 또는 사용할 토지, 건물의 소재지, 지번, 지목 및 소유권 이외의 권리명세서와 관계인의 주소, 성명 : 붙임 (변장:직서)

7. 기타 : 관계도서는 진주시청 도시계획과(☎055-749-8867)에 비치 열람

【붙임】 수용 또는 사용할 토지 및 소유권 이외의 권리자 조서(토지) : 변경

일련 번호	소재지	지 번	지목	지적 면적 (㎡)	편입 면적 (㎡)	소 유 자		관 계 자		
						성 명 [지 분]	주 소	성 명	주 소	소유권이외의 권리의 종류 및 내용
합 계	기정	31필지		9,348	8,433					
	변경	31필지		9,348	8,433					
1	기정	금산면 중천리	243-6 도	57	57	진주시				
	변경	금산면 중천리	243-6 도	57	57	진주시				
2	기정	금산면 중천리	242-20 대	24	24	진주시				
	변경	금산면 중천리	242-20 대	24	24	진주시				
3	기정	금산면 중천리	242-12 도	1,027	112	진주시				
	변경	금산면 중천리	242-12 도	1,027	112	진주시				
4	기정	금산면 중천리	243-4 대	23	23	진주시 [1/2]	진주시 금산면 금산로			
						박○임 [1/2]				
	변경	금산면 중천리	243-4 대	23	23	진주시				
5	기정	금산면 중천리	243-5 대	38	38	진주시 [2/4]	진주시 동성동			
						정○환 [1/4]				
	기정	진주시 [1/4]								
변경	금산면 중천리	243-5 대	38	38	진주시					
6	기정	금산면 중천리	242-23 대	25	25	박○임	진주시 금산면 금산로			
	변경	금산면 중천리	242-23 대	25	25	진주시				
7	기정	금산면 중천리	242-25 대	105	105	유○호	진주시 금산면 중천리			
	변경	금산면 중천리	242-25 대	105	105	진주시				

경 남 공 보

제2603호

2023. 3. 23.(목)

일련 번호	소계지	지 번	지목	지적 면적 (㎡)	편입 면적 (㎡)	소 유 자		관 계 자		
						성 명 [지 분]	주 소	성 명	주 소	소유권이외의 권리의 종류 및 내용
8	기정 금산면 중천리	242-5	답	209	209	유○숙 [1047/3140]	진주시 금산면 중천리	금산단위농업 협동조합	진양군 금산면 장사리	근저당권
						정○연 [523/3140]	진주시 금산면 중천리			
						한○석 [523/3140]	진주시 금산면 중천리			
						김○민 [1047/3140]	진주시 금산면 중장로 154번길			
변경	금산면 중천리	242-5	답	209	209	진주시				
9	기정 금산면 중천리	242-10	답	105	105	유○숙 [1047/3140]	진주시 금산면 중천리	금산단위농업 협동조합	진양군 금산면 장사리	근저당권
						김○민 [1047/3140]	진주시 금산면 중장로 154번길			
						정○연 [523/3140]	진주시 금산면 중천리			
						한○석 [523/3140]	진주시 금산면 중천리			
변경	금산면 중천리	242-10	답	105	105	진주시				
10	기정 금산면 중천리	242-24	답	72	72	정○연 [1/2]	진주시 금산면 중천리	금산단위농업 협동조합	진양군 금산면 장사리	근저당권
						한○석 [1/2]	진주시 금산면 중천리			
변경	금산면 중천리	242-24	답	72	72	진주시				
11	기정 금산면 중천리	242-21	답	429	429	허○옥	부산 동래구 거제3동	금산농업 협동조합	진주시 금산면 장사리	근저당권 지상권
						변경	금산면 중천리	242-21	답	429
12	기정 금산면 중천리	235-25	답	236	236	정○이	진주시 평거동			
						변경	금산면 중천리	235-25	답	236
13	기정 금산면 중천리	235-26	답	362	362	진주시 [1/3]	진주시 금산면			
						정○숙 [1/3]				
						진주시 [1/3]				
변경	금산면 중천리	235-26	답	362	362	진주시				
14	기정 금산면 중천리	235-29	답	43	43	진주시				
						변경	금산면 중천리	235-29	답	43

경 남 공 보

제2603호

2023. 3. 23.(목)

일련 번호	소계지	지 번	지목	지적 면적 (㎡)	편입 면적 (㎡)	소 유 자		관 계 자			
						성 명 [지 분]	주 소	성 명	주 소	소유권이외의 권리의 종류 및 내용	
15	기정 금산면 중천리	235-31	답	61	61	진주시					
						[1/3]					
						정○숙	진주시 금산면 금산로				
	변경	금산면 중천리	235-31	답	61	61	진주시				
16	기정	금산면 중천리	236-3	대	32	32	임○홍	진주시 말티고개로	사천시산업 협동조합	사천시 서포면 서포로	근저당권 지상권
	변경	금산면 중천리	236-3	대	32	32	진주시				
17	기정	금산면 중천리	235-30	답	6	6	임○홍	진주시 말티고개로	사천시산업 협동조합	사천시 서포면 서포로	근저당권 지상권
	변경	금산면 중천리	235-30	답	6	6	진주시				
18	기정	금산면 중천리	237-14	답	5	5	김○천	금산면 금산로	농업협동조합 중앙회	진주시 금산면 중천리	근저당권 지상권
	변경	금산면 중천리	237-14	답	5	5	진주시				
19	기정	금산면 중천리	237-13	잡	157	157	강○수	양산시 물금읍 범어리			
	변경	금산면 중천리	237-13	잡	157	157	진주시				
20	기정	금산면 중천리	205-4	도	173	173	한국 농어촌공사	의왕시 포일동			
	변경	금산면 중천리	205-4	도	173	173	진주시				
21	기정	금산면 중천리	216-1	도	63	63	진주시				
	변경	금산면 중천리	216-1	도	63	63	진주시				
22	기정	금산면 중천리	231	답	270	270	김○진	진주시 금산면 금산로			
	변경	금산면 중천리	231	답	270	270	진주시				
23	기정	금산면 중천리	224	답	1,560	1,560	진주시				
	변경	금산면 중천리	224	답	1,560	1,560	진주시				
24	기정	금산면 중천리	184-1	답	992	992	진주시				
	변경	금산면 중천리	184-1	답	992	992	진주시				

경 남 공 보

제2603호

2023. 3. 23.(목)

일련 번호	소계지	지 번	지목	지적 면적 (㎡)	편입 면적 (㎡)	소 유 자		관 계 자			
						성 명 [지 분]	주 소	성 명	주 소	소유권이외의 권리의 종류 및 내용	
25	기정	금산면 중천리	184-2	답	1,104	1,104	진주시				
	변경	금산면 중천리	184-2	답	1,104	1,104	진주시				
26	기정	금산면 중천리	183-6	도	771	771	농림축산식품부				
	변경	금산면 중천리	183-6	도	771	771	농림축산식품부				
27	기정	금산면 중천리	5-2	구	96	96	농림축산식품부				
	변경	금산면 중천리	5-2	구	96	96	농림축산식품부				
28	기정	금산면 중천리	169	답	1,138	1,138	진주시				
	변경	금산면 중천리	169	답	1,138	1,138	진주시				
29	기정	금산면 중천리	169-1	도	144	144	농림축산식품부				
	변경	금산면 중천리	169-1	도	144	144	농림축산식품부				
30	기정	금산면 중천리	235-24	대	5	5	조○규	서천군 기산면 내동안길	동진주 새마을금고	진주시 솔밭로	근저당권
	변경	금산면 중천리	235-24	대	5	5	진주시				
31	기정	금산면 중천리	236-1	도	16	16	임○홍	진주시 말티고개로	사천농업 협동조합	사천시 사천읍 사천읍성로	근저당권
	변경	금산면 중천리	236-1	도	16	16	진주시				

● 진주시 공고 제2023-833호

진주시계획시설(공원:장재공원)사업 실시계획(변경)인가를 위한 열람 및
사업인정에 관한 주민 등의 의견 청취 공고

- 1. 진주시 장재동 일원 진주시계획시설(공원:장재공원)사업 실시계획에 대하여 「국토의 계획 및 이용에 관한 법률」 제88조, 제90조 및 같은 법 시행령 제99조에 따라 아래와 같이 열람 공고하고,
- 2. 「공익사업을 위한 토지 등의 취득 및 보상에 관한 법률」 제21조 및 같은 법 시행령 제11조에 따라 사업인정에 관한 주민, 이해관계자 등의 의견을 청취하고자 하오니, 의견이 있으신 분은 열람기간 내 의견을 제출하여 주시기 바랍니다.

2023년 3월 23일

진 주 시 장

1. 사업시행지 : 진주시 장재동 산2번지 일원 (변경없음)

2. 사업의 종류 및 명칭 (변경없음)

- 종류 : 진주시계획시설(공원)사업
- 명칭 : 진주시 장재공원 민간특례사업

3. 사업의 면적 또는 규모 (변경)

도면표시 번호	공 원 명	시설의 종류	위 치	면적(m ²)			최초 결정일	비 고
				기정	변경	변경후		
6	장재공원	근린공원	진주시 장재동 산2번지 일원	232,776	증) 202	232,978	건고 제483호 (1970.10.2.)	

※ 진주시 고시 제2023-14호(2023.1.19.)에 따른 면적 변경 및 토지 소유자 변경

4. 사업 시행자의 성명, 주소 (공동시행) (변경없음)

- 1) 성 명 : 진주시장
주 소 : 진주시 동진로 155(상대동)
- 2) 성 명 : 주식회사 한반도 대표이사 송장관
주 소 : 진주시 진주대로 1134(봉곡동)

경 남 공 보

제2603호

2023. 3. 23.(목)

5. 사업의 착수 및 준공예정 연월일 (변경)

- 착수 : 2020. 6. 25.
- 준공예정일
 - 당초 : 2023. 4. 24.
 - 변경 : 2024. 11. 29.

6. 수용 또는 사용할 토지, 건물의 소재지, 지번, 지목 및 소유권 이외의 권리명세서와 관계인의 주소, 성명 : 불임

7. 열람기간 : 공고일 다음날부터 14일간

8. 열람장소 : 진주시청 도시계획과

9. 의견제출 방법 : 열람장소에서 서면제출

10. 기타 상세한 사항은 진주시청 도시계획과(☎055-749-8867)로 문의 바랍니다.

【붙임】 수용 또는 사용할 토지 및 소유권 이외의 권리자 조서(토지) (변경:적색)

구분	일련 번호	소재지	지 번	지 목	공부 면적 (㎡)	편입 면적 (㎡)	공원 시설 면적 (㎡)	비공원 시설 면적 (㎡)	소 유 자		소유권 이외의 권리		비 고
									주 소	성 명	성 명	권리 내용	
기정 합계			146필지		239,190	232,776	191,064	41,712					
변경 합계			152필지		232,978	232,978	191,693	41,285					
기정	1	장재동	142	전	843	843	843	-		진주시			
기정	2	장재동	143	전	486	486	486	-	경상남도 진주시 초전북로 25번길	김○국			
변경	2	장재동	143	전	486	486	486	-		진주시			
기정	3	장재동	144	전	2,238	2,238	2,238	-	도쿄도 이타바시구 마에노쵸	이○분 (1/3)			
									경기도 용인시 처인구 포곡로5번길	이○남 (1/3)			
									경기도 용인시 처인구 경안천로 256번길	이○경 (1/3)			
변경	3	장재동	144	전	2,238	2,238	2,238	-		진주시			
기정	4	장재동	144-1	전	2,736	2,736	2,736	-	경상남도 진주시 초전동	박○순			
변경	4	장재동	144-1	전	2,736	2,736	2,736	-		진주시			

경 남 공 보

제2603호

2023. 3. 23.(목)

구분	일련 번호	소재지	지 번	지 목	공부 면적 (㎡)	편입 면적 (㎡)	공원 시설 면적 (㎡)	비공원 시설 면적 (㎡)	소 유 자		소유권 이외의 권리		비 고
									주 소	성 명	성 명	권리 내용	
기정	5	장재동	144-2	전	2,089	2,089	2,089	-	도쿄도 이타바시구 마에노쵸	이○분 (1/3)			
									경기도 용인시 처인구 포곡로5번길	이○남 (1/3)			
									경기도 용인시 처인구 경안천로 256번길	이○경 (1/3)			
변경	5	장재동	144-2	전	2,089	2,089	2,089	-		진주시			
기정	6	장재동	144-3	전	4,304	4,304	4,304	-		진주시			
기정	7	장재동	144-4	전	2,169	2,169	2,169	-		진주시			
기정	8	장재동	144-5	전	2,668	2,668	2,668	-	도쿄도 이타바시구 마에노쵸	이○분 (1/3)			
									경기도 용인시 처인구 포곡로5번길	이○남 (1/3)			
									경기도 용인시 처인구 경안천로 256번길	이○경 (1/3)			
변경	8	장재동	144-5	전	2,668	2,668	2,668	-		진주시			
기정	9	장재동	144-6	전	267	267	267	-		진주시			
기정	10	장재동	144-7	전	149	149	149	-		진주시			
기정	11	장재동	145	전	1,666	1,666	1,666	-		진주시			
기정	12	장재동	146	전	1,061	1,061	1,061	-		진주시			
기정	13	장재동	147	전	149	149	149	-		진주시			
기정	14	장재동	148	전	896	896	896	-		진주시			
기정	15	장재동	149	전	1,316	1,316	1,316	-	서울특별시 서초구 잠원로	김○수 (81/336)			
									서울특별시 강동구 상암로	이○화 (7/336)			
									대전광역시 서구 둔산로	이○원 (7/336)			
									경기도 용인시 기흥구 동백죽전대로	이○훈 (7/336)			
									서울특별시 송파구 잠실로	김○석 (57/336)			
									서울특별시 마포구 와우산로	김○행 (21/336)			
									경기도 고양시 덕양구 충장로	송○숙 (57/336)			

경 남 공 보

제2603호

2023. 3. 23.(목)

구분	일련 번호	소재지	지 번	지 목	공부 면적 (㎡)	편입 면적 (㎡)	공원 시설 면적 (㎡)	비공원 시설 면적 (㎡)	소 유 자		소유권 이외의 권리		비 고
									주 소	성 명	성 명	권리 내용	
기정	15	장재동	149	전	1,316	1,316	1,316	-	서울특별시 강남구 논현로68길	김○의 (21/336)			
									서울특별시 서초구 서초중앙로 28길	김○노 (57/336)			
									서울특별시 강동구 상암로5길	김○화 (21/336)			
변경	15	장재동	149	전	1,316	1,316	1,316	-		진주시			
기정	16	장재동	149-1	전	5,064	5,064	5,064	-	서울특별시 서초구 잠원로	김○수 (81/336)			
									서울특별시 강동구 상암로	이○화 (7/336)			
									대전광역시 서구 둔산로	이○원 (7/336)			
									경기도 용인시 기흥구 동백죽전대로	이○훈 (7/336)			
									서울특별시 송파구 잠실로	김○석 (57/336)			
									서울특별시 마포구 와우산로	김○행 (21/336)			
									경기도 고양시 덕양구 충장로	송○숙 (57/336)			
									서울특별시 강남구 논현로68길	김○의 (21/336)			
기정	16	장재동	149-1	전	5,064	5,064	5,064	-	서울특별시 서초구 서초중앙로 28길	김○노 (57/336)			
									서울특별시 강동구 상암로5길	김○화 (21/336)			
변경	16	장재동	149-1	전	5,064	5,064	5,064	-		진주시			
기정	17	장재동	149-2	전	3,502	3,502	3,502	-	진주시 장재동	김○조			
변경	17	장재동	149-2	전	3,502	3,502	3,502	-		진주시			
기정	18	장재동	149-3	임	47	47	47	-	진주시 장재동	김○조			
변경	18	장재동	149-3	임	47	47	47	-		진주시			
기정	19	장재동	149-4	임	192	192	192	-	진주시 장재동	김○조			
변경	19	장재동	149-4	임	192	192	192	-		진주시			
기정	20	장재동	149-5	임	52	52	52	-	진주시 장재동	김○조			
변경	20	장재동	149-5	임	52	52	52	-		진주시			

경 남 공 보

제2603호

2023. 3. 23.(목)

구분	일련 번호	소재지	지 번	지 목	공부 면적 (㎡)	편입 면적 (㎡)	공원 시설 면적 (㎡)	비공원 시설 면적 (㎡)	소 유 자		소유권 이외의 권리		비 고
									주 소	성 명	성 명	권리 내용	
기정	21	장재동	150	전	126	126	126	-	진주시 초전동	박○원			
변경	21	장재동	150	전	126	126	126	-		진주시			
기정	22	장재동	151	전	73	73	73	-		국 (기획재정부)			
변경	22	장재동	151	전	73	73	73	-		진주시			
기정	23	장재동	152	답	119	119	119	-	진주시 장재동	이○조			
변경	23	장재동	152	답	119	119	119	-		진주시			
기정	24	장재동	153	전	694	694	694	-		진주시			
기정	25	장재동	154	전	1,187	1,187	1,187	-	진주시 상대동	진주시			
변경	25	장재동	154	전	1,187	1,187	1,187	-		진주시			
기정	26	장재동	370	전	502	502	502	-	경상남도 진주시 진산로	서○원	동부농업협동 조합 (초복지점)	근저 당권	
변경	26	장재동	370	전	502	502	502	-		진주시			
기정	27	장재동	371	전	486	486	486	-	경상남도 진주시 진산로	서○원	동부농업협동 조합 (초복지점)	근저 당권	
변경	27	장재동	371	전	486	486	486	-		진주시			
기정	28	장재동	377	전	125	125	125	-	진주시 장재동	강○태			
변경	28	장재동	377	전	125	125	125	-		진주시			
기정	29	장재동	377-1	도	100	100	100	-		진주시			
기정	30	장재동	378	전	784	784	784	-	진주시 수정동	천○갑			
변경	30	장재동	378	전	784	784	784	-		진주시			
기정	31	장재동	378-2	도	155	155	155	-		진주시			
기정	32	장재동	379-3	도	165	165	165	-		진주시			
기정	33	장재동	379-2	도	11	11	11	-		진주시			
기정	34	장재동	380	전	879	879	879	-	진주시 장재동	강○태			
변경	34	장재동	380	전	879	879	879	-		진주시			
기정	35	장재동	1408-8	구	1,319	1,319	1,319	-		국 (국토교통부)			
변경	35	장재동	1408-8	구	1,319	1,319	1,319	-		진주시			
기정	36	장재동	1408-10	구	32	32	32	-		국 (국토교통부)			
변경	36	장재동	1408-10	구	32	32	32	-		진주시			
기정	37	장재동	1408-11	구	16	16	16	-		국 (국토교통부)			
변경	37	장재동	1408-11	구	16	16	16	-		진주시			

경 남 공 보

제2603호

2023. 3. 23.(목)

구분	일련 번호	소재지	지 번	지 목	공부 면적 (㎡)	편입 면적 (㎡)	공원 시설 면적 (㎡)	비공원 시설 면적 (㎡)	소 유 자		소유권 이외의 권리		비 고
									주 소	성 명	성 명	권리 내용	
기정	38	장재동	1408-12	구	1	1	1	-		국 (국토교통부)			
변경	38	장재동	1408-12	구	1	1	1	-		진주시			
기정	39	장재동	1409	도	887	887	887	-		국 (국토교통부)			
변경	39	장재동	1409	도	887	887	887	-		진주시			
기정	40	장재동	1409-2	도	18	18	18	-		국 (국토교통부)			
변경	40	장재동	1409-2	도	18	18	18	-		진주시			
기정	41	장재동	1410-1	도	370	370	370	-		국 (기획재정부)			
변경	41	장재동	1410-1	도	370	370	370	-		진주시			
기정	42	장재동	산1	임	595	595	595	-	경상남도 진주시 진산로331번길	강○태			
변경	42	장재동	산1	임	595	595	595	-		진주시			
기정	43	장재동	산2	임	22,810	22,810	22,064	746	진주시 하대동	하동○씨 국○○○○파 대종회			
변경	43	장재동	산2	임	23,095	23,095	23,095	-		진주시			지적 분할
변경	44	장재동	산2-5	임	781	781	-	781	서울특별시 강남구 테헤란로	코○아 신○주식회사			지적 분할
기정	44	장재동	산2-1	도	59	59	59	-		국 (국토교통부)			
변경	45	장재동	산2-1	도	59	59	59	-		진주시			
기정	45	장재동	산2-2	구	390	389	389	-		국 (국토교통부)			
변경	46	장재동	산2-2	구	389	389	389	-		진주시			지적 분할
기정	46	장재동	산3	임	397	397	397	-		백○원			
변경	47	장재동	산3	임	397	397	397	-		진주시			
기정	47	장재동	산5	임	927	927	927	-	도쿄도 이타바시구 마에노쵸	이○분 (1/3)			
									경기도 용인시 처인구 포곡로5번길	이○남 (1/3)			
									경기도 용인시 처인구 경안천로256번길	이○경 (1/3)			
변경	48	장재동	산5	임	927	927	927	-		진주시			

경 남 공 보

제2603호

2023. 3. 23.(목)

구분	일련 번호	소재지	지 번	지 목	공부 면적 (㎡)	편입 면적 (㎡)	공원 시설 면적 (㎡)	비공원 시설 면적 (㎡)	소 유 자		소유권 이외의 권리		비 고
									주 소	성 명	성 명	권리 내용	
기정	48	장재동	산5-1	임	367	367	367	-	진주시 장재동	서○석			
변경	49	장재동	산5-1	임	367	367	367	-		진주시			
기정	49	장재동	산5-2	임	1,384	1,384	1,384	-		진주시			
변경	50	장재동	산5-2	임	1,384	1,384	1,384	-		진주시			
기정	50	장재동	산6	임	198	198	198	-	진주시 초전동	김○태 (1/2)			
									서울 강서구 화곡동	김○재 (1/2)			
변경	51	장재동	산6	임	198	198	198	-		진주시			
기정	51	장재동	산7	임	893	893	893	-	진주시 옥봉동	김해○씨 호○○파			
변경	52	장재동	산7	임	893	893	893	-		진주시			
기정	52	장재동	산8	임	99	99	99	-	진주시 초전동	박○성			
변경	53	장재동	산8	임	99	99	99	-		진주시			
기정	53	장재동	산9-2	임	10,017	10,017	10,017	-	진주시 초전동	윤○철	동부농업 협동조합	지상권	
											동부농업 협동조합	근저 당권	
											동부농업 협동조합	근저 당권	
변경	54	장재동	산9-2	임	10,017	10,017	10,017	-		진주시			
기정	54	장재동	산9-3	임	4,760	4,760	4,760	-	진주시 초전동	김○일			
변경	55	장재동	산9-3	임	4,760	4,760	4,760	-		진주시			
추가	56	장재동	산9-4	임	18	18	18	-		진주시			
기정	55	장재동	산9-22	임	10,594	10,594	10,594	-	진주시 상대동	강○숙			
변경	57	장재동	산9-22	임	10,594	10,594	10,594	-		진주시			
기정	56	장재동	산9-23	임	7,444	7,444	7,444	-	진주시 상대동	구○서 (33/8231)			진주시
									경남 산청군 금서면 매촌리	김○옥 (8198/8231)	강○현 (4099/8321)	가치분	
변경	58	장재동	산9-23	임	7,444	7,444	7,444	-		진주시			
기정	57	장재동	산9-6	임	3,810	3,810	3,810	-	경상남도 고성군 회화면 관인로	박○선	구○한 국 (통○세무○장)	근저 당권	
변경	59	장재동	산9-6	임	3,810	3,810	3,810	-		진주시			
기정	58	장재동	산9-7	임	3,078	3,078	3,078	-	경상남도 진주시 초전남로	정○경			
변경	60	장재동	산9-7	임	3,078	3,078	3,078	-		진주시			

경 남 공 보

제2603호

2023. 3. 23.(목)

구분	일련 번호	소재지	지 번	지 목	공부 면적 (㎡)	편입 면적 (㎡)	공원 시설 면적 (㎡)	비공원 시설 면적 (㎡)	소 유 자		소유권 이외의 권리		비 고
									주 소	성 명	성 명	권리 내용	
기정	59	장재동	산9-8	임	99	99	99	-	진주시 초전동	박○조			
변경	61	장재동	산9-8	임	99	99	99	-		진주시			
기정	60	장재동	산9-9	임	3,074	3,074	3,074	-		진주시			
변경	62	장재동	산9-9	임	3,074	3,074	3,074	-		진주시			
기정	61	장재동	산9-10	임	397	397	397	-	진주시 장대동	고○만			
변경	63	장재동	산9-10	임	397	397	397	-		진주시			
기정	62	장재동	산9-11	임	2,876	2,876	2,876	-	경상남도 김해시 가야의길	박○인			
변경	64	장재동	산9-11	임	2,876	2,876	2,876	-		진주시			
기정	63	장재동	산9-19	도	584	584	584	-		국 (국토교통부)			
변경	65	장재동	산9-19	도	584	584	584	-		진주시			
기정	64	장재동	산9-20	도	8	8	8	-		국 (국토교통부)			
변경	66	장재동	산9-20	도	8	8	8	-		진주시			
기정	65	장재동	산9-21	구	178	178	178	-		국 (국토교통부)			
변경	67	장재동	산9-21	구	178	178	178	-		진주시			
기정	66	장재동	산9-18	임	355	355	355	-	경상남도 창원시 성산구 안민로	서○원 (1/2)			
									경상남도 진주시 진산로	서○원 (1/2)			
변경	68	장재동	산9-18	임	355	355	355	-		진주시			
기정	67	장재동	산10	임	198	198	198	-	진주시 상대동	오○근			
변경	69	장재동	산10	임	198	198	198	-		진주시			
기정	68	장재동	산11	임	198	198	198	-	진주시 초전동	김○태			
변경	70	장재동	산11	임	198	198	198	-		진주시			
기정	69	장재동	산12	임	5,554	139	139	-	경상남도 진주시 진산로	김○정			
체척	-	장재동	산12	임	5,554	-	-	-	경상남도 진주시 진산로	김○정			
기정	70	장재동	산14-2	임	2	2	2	-	진주시 평안동	박○영			
체척	-	장재동	산14-2	임	2	-	-	-	진주시 평안동	박○영			
기정	71	초전동	1288	전	5,381	5,381	129	5,252	진주시 평거동	민○식			
변경	71	초전동	1288	전	132	132	132	-		진주시			지적 분할
변경	72	초전동	1288-1	전	5,249	5,249	-	5,249	서울특별시 강남구 테헤란로	코○아 신○주식회사			지적 분할

경 남 공 보

제2603호

2023. 3. 23.(목)

구분	일련 번호	소재지	지 번	지 목	공부 면적 (㎡)	편입 면적 (㎡)	공원 시설 면적 (㎡)	비공원 시설 면적 (㎡)	소 유 자		소유권 이외의 권리		비 고
									주 소	성 명	성 명	권리 내용	
기정	72	초전동	1291	전	426	426	-	426	진주시 초전동	김○국			
변경	73	초전동	1291	전	426	426	-	426	서울특별시 강남구 테헤란로	코○아 신○주식회사			
기정	73	초전동	1292-1	전	436	436	-	436	진주시 장제동	박○돌			
변경	74	초전동	1292-1	전	436	436	-	436	서울특별시 강남구 테헤란로	코○아 신○주식회사			
기정	74	초전동	1292-2	전	1,769	1,769	-	1,769	경상남도 진주시 초전북로 25번길	강○중 (1/3)			
									경상남도 진주시 금산면 중천로	강○옥 (1/3)			
									부산광역시 부산진구 당감로	강○중 (1/3)			
변경	75	초전동	1292-2	전	1,769	1,769	-	1,769	서울특별시 강남구 테헤란로	코○아 신○주식회사			
기정	75	초전동	1293	전	393	393	-	393	진주시 초전동	김○국			
변경	76	초전동	1293	전	393	393	-	393	서울특별시 강남구 테헤란로	코○아 신○주식회사			
기정	76	초전동	1294	전	633	633	-	633	경상남도 창원시 사림동	윤○석			
변경	77	초전동	1294	전	633	633	-	633	서울특별시 강남구 테헤란로	코○아 신○주식회사			
기정	77	초전동	1294-3	전	811	811	397	414	경상남도 진주시 창렬로	김○녀			
변경	78	초전동	1294-3	전	397	397	397	-		진주시			지적 분할
변경	79	초전동	1294-4	전	414	414	-	414	서울특별시 강남구 테헤란로	코○아 신○주식회사			지적 분할
기정	78	초전동	1304-5	구	48	48	-	48	진주시 봉곡동	강○달			
변경	80	초전동	1304-5	구	48	48	-	48	서울특별시 강남구 테헤란로	코○아 신○주식회사			
기정	79	초전동	1304-6	구	71	71	-	71	경기도 의왕시 포일동	한국농어촌공사			
변경	81	초전동	1304-6	구	71	71	-	71	서울특별시 강남구 테헤란로	코○아 신○주식회사			

경 남 공 보

제2603호

2023. 3. 23.(목)

구분	일련 번호	소재지	지 번	지 목	공부 면적 (㎡)	편입 면적 (㎡)	공원 시설 면적 (㎡)	비공원 시설 면적 (㎡)	소 유 자		소유권 이외의 권리		비 고
									주 소	성 명	성 명	권리 내용	
기정	80	초전동	1336-2	구	250	250	-	250		김○봉			
변경	82	초전동	1336-2	구	250	250	-	250	서울특별시 강남구 테헤란로	코○아 신○주식회사			
기정	81	초전동	1337-2	구	111	111	-	111		국 (농림축산식품부)			
변경	83	초전동	1337-2	도	111	111	-	111	서울특별시 강남구 테헤란로	코○아 신○주식회사			
기정	82	초전동	1337-6	도	200	200	200	-		국 (기획재정부)			
변경	84	초전동	1337-6	도	200	200	200	-		진주시			
기정	83	초전동	1337-7	도	4	4	1	3		국 (기획재정부)			
변경	85	초전동	1337-7	도	4	4	-	4	서울특별시 강남구 테헤란로	코○아 신○주식회사			
기정	84	초전동	1338-2	구	15	14	14	-	경기도 의왕시 포일동	한국농어촌공사			
변경	86	초전동	1338-2	구	15	15	15	-		진주시			
기정	85	초전동	1356-3	대	26	1	1	-	경상남도 진주시 진주대로	김○보 (1/2)			
									경상남도 진주시 진주대로	강○자 (1/2)			
제척	-	초전동	1356-3	대	26	-	-	-	경상남도 진주시 진주대로	김○보 (1/2)			
									경상남도 진주시 진주대로	강○자 (1/2)			
기정	86	초전동	1357-1	잡	73	73	73	-	진주시 초전동	김○규			
변경	87	초전동	1357-1	잡	73	73	73	-		진주시			
기정	87	초전동	1380-1	대	34	34	34	-		김○연			
변경	88	초전동	1380-1	대	34	34	34	-		진주시			
기정	88	초전동	1382-8	대	96	96	96	-	진주시 초전동	윤○기			
변경	89	초전동	1382-8	대	96	96	96	-		진주시			
기정	89	초전동	1382-9	전	1,389	1,389	1,389	-	진주시 초전동	박○길			
변경	90	초전동	1382-9	전	1,389	1,389	1,389	-		진주시			
기정	90	초전동	1382-2	전	1,679	1,679	1,679	-	경기도 평택시 소사동	화○섭	진주시부 농업협동조합 (운동장지점)	근저 당권	
변경	91	초전동	1382-2	전	1,679	1,679	1,679	-		진주시			

경 남 공 보

제2603호

2023. 3. 23.(목)

구분	일련 번호	소재지	지 번	지 목	공부 면적 (㎡)	편입 면적 (㎡)	공원 시설 면적 (㎡)	비공원 시설 면적 (㎡)	소 유 자		소유권 이외의 권리		비 고
									주 소	성 명	성 명	권리 내용	
기정	91	초전동	1382-10	전	648	648	648	-	진주시 신안동	강○구 (1/2)			
									진주시 상대동	김○영 (1/2)			
제척	-	초전동	1382-10	전	648	-	-	-	진주시 신안동	강○구 (1/2)			
									진주시 상대동	김○영 (1/2)			
기정	92	초전동	1382-4	전	2,374	2,374	2,374	-	경상남도 진주시 초장로 14번길	최○안			
변경	92	초전동	1382-4	전	2,374	2,374	2,374	-		진주시			
기정	93	초전동	1382-5	전	2,288	2,288	2,288	-	경상남도 진주시 진주대로	박○조 (2255/2288)			
기정	93	초전동	1382-5	전	2,288	2,288	2,288	-	경상남도 진주시 진주대로	조○이 (16.5/2288)			
									경상남도 진주시 축석로 11번길	조○현 (16.5/2288)			
변경	93	초전동	1382-5	전	2,288	2,288	2,288	-		진주시			
기정	94	초전동	1382-12	전	2,104	2,104	2,104	-	진주시 초전동	박○길			
변경	94	초전동	1382-12	전	2,104	2,104	2,104	-		진주시			
기정	95	초전동	1382-11	전	7,481	7,481	7,481	-	진주시 상대동	서○정			
변경	95	초전동	1382-11	전	7,481	7,481	7,481	-		진주시			
기정	96	초전동	1383	대	618	617	617	-		김○언			
변경	96	초전동	1383	대	617	617	617	-		진주시			지적 분할
변경	97	초전동	1383-1	대	1	1	1	-		미등기	김○언	토지 대장	지적 분할
기정	97	초전동	1384	전	301	301	301	-		김○언			
변경	98	초전동	1384	전	301	301	301	-		진주시			
기정	98	초전동	1385	전	205	205	205	-	대구광역시 달성군 다사읍 달구벌대로	정○하			
변경	99	초전동	1385	전	205	205	205	-		진주시			
기정	99	초전동	1386-1	대	60	60	60	-		진주시			
변경	100	초전동	1386-1	대	60	60	60	-		진주시			

경 남 공 보

제2603호

2023. 3. 23.(목)

구분	일련 번호	소재지	지 번	지 목	공부 면적 (㎡)	편입 면적 (㎡)	공원 시설 면적 (㎡)	비공원 시설 면적 (㎡)	소 유 자		소유권 이외의 권리		비 고
									주 소	성 명	성 명	권리 내용	
기정	100	초전동	1406	대	172	1	1	-	진주시 초전동	밀양○씨 응○○회			
제척	-	초전동	1406	대	172	-	-	-	진주시 초전동	밀양○씨 응○○회			
기정	101	초전동	1407-1	대	250	250	250	-	경상남도 진주시 의병로	농업회사법인 주식회사○국	진주원에 농업협동조합 (평거지점) 진주원에 농업협동조합 (평거지점)	근저 당권 지상권	
변경	101	초전동	1407-1	대	250	250	250	-		진주시			
기정	102	초전동	1408	전	1,345	1,345	1,345	-		진주시			
기정	103	초전동	1409	전	1,164	1,164	1,164	-	진주시 초전동	박○원			
변경	103	초전동	1409	전	1,164	1,164	1,164	-		진주시			
기정	104	초전동	1410	전	476	476	476	-	진주시 초전동	박○원			
변경	104	초전동	1410	전	476	476	476	-		진주시			
기정	105	초전동	1411	전	1,263	1,263	1,263	-	진주시 상대동	강○숙			
변경	105	초전동	1411	전	1,263	1,263	1,263	-		진주시			
기정	106	초전동	1412	전	1,881	1,881	1,881	-	진주시 상대동	강○숙			
변경	106	초전동	1412	전	1,881	1,881	1,881	-		진주시			
기정	107	초전동	1413	전	483	483	483	-	경상남도 사천시 용현면 신복리	최○ (1/4)			
										진주시 (1/4)			
										진주시 (1/4)			
										진주시 (1/4)			
변경	107	초전동	1413	전	483	483	483	-		진주시			
기정	108	초전동	1414	전	281	281	281	-		진주시			
기정	109	초전동	1415-3	대	52	52	52	-	전라남도 여수시 박람회길	김○운			
변경	109	초전동	1415-3	대	52	52	52	-		진주시			
기정	110	초전동	1418-3	대	441	441	441	-	경상남도 진주시 금산면 금산로	김○천 (953/1068)			
									경상남도 진주시 초전북로 5번길	김○준 (115/1068)			
변경	110	초전동	1418-3	대	441	441	441	-		진주시			

경 남 공 보

제2603호

2023. 3. 23.(목)

구분	일련 번호	소재지	지 번	지 목	공부 면적 (㎡)	편입 면적 (㎡)	공원 시설 면적 (㎡)	비공원 시설 면적 (㎡)	소 유 자		소유권 이외의 권리		비 고
									주 소	성 명	성 명	권리 내용	
기정	111	초전동	1443-1	전	449	449	449	-		진주시			
기정	112	초전동	1444	전	2,073	2,073	2,073	-	진주시 장재동	김○조			
변경	112	초전동	1444	전	2,073	2,073	2,073	-		진주시			
기정	113	초전동	1445-1	대	545	545	545	-	경상남도 사천시 용현면 신북리	최○ (1/4)			
										진주시 (1/4)			
										진주시 (1/4)			
										진주시 (1/4)			
변경	113	초전동	1445-1	대	545	545	545	-		진주시			
기정	114	초전동	1586-12	도	892	892	188	704		국 (국토교통부)			
변경	114	초전동	1586-12	도	187	187	187	-		진주시			지적 분할
변경	115	초전동	1586-15	도	705	705	-	705	서울특별시 강남구 테헤란로	코○아 신○주식회사			지적 분할
기정	115	초전동	1586-13	도	34	34	34	-		국 (국토교통부)			
변경	116	초전동	1586-13	도	34	34	34	-		진주시			
기정	116	초전동	1586-14	도	257	257	257	-		국 (국토교통부)			
변경	117	초전동	1586-14	도	257	257	257	-		진주시			
기정	117	초전동	1607-3	구	36	36	-	36		국 (농림축산식품부)			
변경	118	초전동	1607-3	임	36	36	-	36	서울특별시 강남구 테헤란로	코○아 신○주식회사			
기정	118	초전동	1607-5	구	29	29	-	29		국 (농림축산식품부)			
변경	119	초전동	1607-5	임	29	29	-	29	서울특별시 강남구 테헤란로	코○아 신○주식회사			
기정	119	초전동	산1-1	임	9,277	9,277	-	9,277	대구광역시 수성구 파동	윤○열			
변경	120	초전동	산1-1	임	9,277	9,277	-	9,277	서울특별시 강남구 테헤란로	코○아 신○주식회사			
기정	120	초전동	산1-2	임	298	298	-	298	진주시 초전동	강○인			
변경	121	초전동	산1-2	임	298	298	-	298	서울특별시 강남구 테헤란로	코○아 신○주식회사			

경 남 공 보

제2603호

2023. 3. 23.(목)

구분	일련 번호	소재지	지 번	지 목	공부 면적 (㎡)	편입 면적 (㎡)	공원 시설 면적 (㎡)	비공원 시설 면적 (㎡)	소 유 자		소유권 이외의 권리		비 고
									주 소	성 명	성 명	권리 내용	
기정	121	초전동	산1-4	임	1,621	1,621	-	1,621	대구광역시 수성구 파동	윤○열			
변경	122	초전동	산1-4	임	1,621	1,621	-	1,621	서울특별시 강남구 테헤란로	코○아 신○주식회사			
기정	122	초전동	산2	임	198	198	-	198		염○형			
변경	123	초전동	산2	임	198	198	-	198	서울특별시 강남구 테헤란로	코○아 신○주식회사			
기정	123	초전동	산3	임	99	99	-	99		김○권			
변경	124	초전동	산3	임	99	99	-	99	서울특별시 강남구 테헤란로	코○아 신○주식회사			
기정	124	초전동	산4	임	198	198	-	198		김○준			
변경	125	초전동	산4	임	198	198	-	198	서울특별시 강남구 테헤란로	코○아 신○주식회사			
기정	125	초전동	산5	임	276	276	-	276	진주시 장재동	이○금			
변경	126	초전동	산5	임	276	276	-	276	서울특별시 강남구 테헤란로	코○아 신○주식회사			
기정	126	초전동	산6-1	임	9,476	9,476	11	9,465	진주시 초전동	김○국			
변경	127	초전동	산6-1	임	11	11	11	-		진주시			지적 분할
변경	128	초전동	산6-4	임	9,465	9,465	-	9,465	서울특별시 강남구 테헤란로	코○아 신○주식회사			지적 분할
기정	127	초전동	산6-2	임	99	99	58	41	부산시 서구 토성동1가	박○근			
변경	129	초전동	산6-2	임	58	58	58	-		진주시			지적 분할
변경	130	초전동	산6-5	임	41	41	-	41	서울특별시 강남구 테헤란로	코○아 신○주식회사			지적 분할
기정	128	초전동	산6-3	임	1,433	1,433	234	1,199	경상남도 진주시 초전북로	김○규			
변경	131	초전동	산6-3	임	234	234	234	-		진주시			지적 분할
변경	132	초전동	산6-6	임	1,199	1,199	-	1,199	서울특별시 강남구 테헤란로	코○아 신○주식회사			지적 분할
기정	129	초전동	산7	임	14,579	14,579	10,032	4,547	진주시 하대동	하동○씨 국○○○○파 대중회			
변경	133	초전동	산7	임	14	14	14	-		진주시			지적 분할

경 남 공 보

제2603호

2023. 3. 23.(목)

구분	일련 번호	소재지	지 번	지 목	공부 면적 (㎡)	편입 면적 (㎡)	공원 시설 면적 (㎡)	비공원 시설 면적 (㎡)	소 유 자		소유권 이외의 권리		비 고
									주 소	성 명	성 명	권리 내용	
변경	134	초전동	산7-1	임	4,086	4,086	-	4,086	서울특별시 강남구 테헤란로	코ㅇ아 신ㅇ주식회사			지적 분할
변경	135	초전동	산7-2	임	10,479	10,479	10,479	-		진주시			지적 분할
기정	130	초전동	산8-10	임	7,834	7,834	4,662	3,172	진주시 초전동	정ㅇ효 (3492/9025)			
									진주시 초전동	김ㅇ규 (83/9025)			
									진주시 초전동	서ㅇ수 (100/9025)			
									진주시 초전동	유ㅇ락 (63/9025)	국민건강 보험공단 진주산청지사	압류	
									경상남도 진주시 강남로 201번길	안ㅇ필 (247/9025)			
									진주시 초전동	안ㅇ경 (107/9025)	도동신용 협동조합	근저 당권	
									경상남도 진주시 초전북로 25번길	김ㅇ규 (8535/90250)			
									경상북도 구미시 구미중앙로	김ㅇ진 (96/9025)			
									경상남도 진주시 초전북로 25번길	서ㅇ자 (133/9025)			
기정	130	초전동	산8-10	임	7,834	7,834	4,662	3,172	경상남도 진주시 창렬로	김ㅇ녀 (2997/9025)			
									서울특별시 강남구 테헤란로	코ㅇ아 신ㅇ주식회사 (8535/90250)			
변경	136	초전동	산8-10	임	4,662	4,662	4,662	-		진주시			지적 분할
변경	137	초전동	산8-14	임	3,172	3,172	-	3,172	서울특별시 강남구 테헤란로	코ㅇ아 신ㅇ주식회사			지적 분할
기정	131	초전동	산8-13	임	2,350	2,350	2,350	-		진주시			
변경	138	초전동	산8-13	임	2,350	2,350	2,350	-		진주시			
기정	132	초전동	산8-11	임	7,561	7,561	7,561	-	부산광역시 동래구 안락동	화ㅇ고			
변경	139	초전동	산8-11	임	7,561	7,561	7,561	-		진주시			
기정	133	초전동	산8-7	임	2,165	2,165	2,165	-		진주시			
변경	140	초전동	산8-7	임	2,165	2,165	2,165	-		진주시			

경 남 공 보

제2603호

2023. 3. 23.(목)

구분	일련 번호	소재지	지 번	지 목	공부 면적 (㎡)	편입 면적 (㎡)	공원 시설 면적 (㎡)	비공원 시설 면적 (㎡)	소 유 자		소유권 이외의 권리		비 고
									주 소	성 명	성 명	권리 내용	
기정	134	초전동	산8-8	임	1,845	1,845	1,845	-	경상남도 진주시 석갑로	정○준			
변경	141	초전동	산8-8	임	1,845	1,845	1,845	-		진주시			
기정	135	초전동	산8-9	임	2,057	2,057	2,057	-	경상남도 진주시 초전북로	정○희	김○임	근저 당권	
변경	142	초전동	산8-9	임	2,057	2,057	2,057	-		진주시			
기정	136	초전동	산9	임	4,562	4,562	4,562	-	대구 달성군 다사읍 매곡리	정○하			
변경	143	초전동	산9	임	4,562	4,562	4,562	-		진주시			
기정	137	초전동	산10	임	298	298	298	-	진주시 초전동	홍○윤			
변경	144	초전동	산10	임	298	298	298	-		진주시			
기정	138	초전동	산14	임	397	397	397	-	진주시 초전동	박○원			
변경	145	초전동	산14	임	397	397	397	-		진주시			
기정	139	초전동	산15	임	198	198	198	-	경상남도 진주시 초전동	박○원			
변경	146	초전동	산15	임	198	198	198	-		진주시			
기정	140	초전동	산16	임	893	257	257	-	진주시 상대동	박○창 (1/3)			
									진주시 하대동	박○창 (1/6)			
기정	140	초전동	산16	임	893	257	257	-	목포시 옥암동	박○명 (1/2)			
제척	-	초전동	산16	임	893	-	-	-	진주시 상대동	박○창 (1/3)			
									진주시 하대동	박○창 (1/6)			
									목포시 옥암동	박○명 (1/2)			
기정	141	초전동	산17-1	임	6,743	6,579	6,579	-	경상남도 진주시 의병로	농업회사법인 주식회사○국	진주원에 농업협동조합 (평거지점)	근저 당권	
										진주원에 농업협동조합 (평거지점)	지상권		
변경	147	초전동	산17-1	임	6,743	6,743	6,743	-		진주시			
기정	142	초전동	산18-1	임	333	333	333	-		박○성			
변경	148	초전동	산18-1	임	333	333	333	-		진주시			
기정	143	초전동	산19	임	595	595	595	-		박○성			
변경	149	초전동	산19	임	595	595	595	-		진주시			

구분	일련 번호	소재지	지 번	지 목	공부 면적 (㎡)	편입 면적 (㎡)	공원 시설 면적 (㎡)	비공원 시설 면적 (㎡)	소 유 자		소유권 이외의 권리		비 고
									주 소	성 명	성 명	권리 내용	
기정	144	초전동	산20-5	임	65	65	65	-	경상남도 진주시 미천면 오방로	농업회사법인 단○귀○촌 학○주식회사	창○군 산림조합	근저 당권	
변경	150	초전동	산20-5	임	65	65	65	-		진주시	창○군 산림조합	지상권	
기정	145	초전동	산20-6	임	7	7	7	-	경상남도 진주시 미천면 오방로	농업회사법인 단○귀○촌 학○주식회사	창○군 산림조합	근저 당권	
변경	151	초전동	산20-6	임	7	7	7	-		진주시	창○군 산림조합	지상권	
기정	146	초전동	산20-4	임	398	398	398	-	경기도 의왕시 내손동	조○은	주식회사 국○행○기금	강제 경매 개시	
변경	152	초전동	산20-4	임	398	398	398	-		진주시			

● 통영시 고시 제2023-48호

통영도시관리계획(지구단위계획) 결정(변경) 정정고시

통영시 고시 제2023-27호(2023. 3. 2.)로 고시된 우리시 관내 옥지면 동항리 및 한산면 하소리 일원의 도시관리계획(육지·한산 지구단위계획) 결정(변경)에 대하여 일부 오기사항이 발생하여 『국토의 계획 및 이용에 관한 법률』 제30조, 같은 법 시행령 제25조 및 「경상남도 사무위임조례」 제2조에 따라 도시관리계획(지구단위계획) 결정(변경) 정정 고시합니다.

2023년 3월 23일

통 영 시 장

1. 정정내용

○ 육지 지구단위계획구역 내 소로3-2호선 폭원 오기 수정(6m→7m)

2. 통영도시관리계획(육지·한산 지구단위계획) 결정(변경) 조서: 붙임1, 2 참조

3. 관계도면 : 생략(지형도면 변경사항 없음)

4. 서류열람 : 통영시청 도시과(☎055-650-5610)

[붙임1] 육지 지구단위계획 결정(변경) 조서

1. 지구단위계획에 대한 도시관리계획 결정(변경)조서

1. 지구단위계획구역 결정조서

구분	도면표시 번호	구역명	위 치	면 적 (㎡)			최 초 결정일	비고
				기 정	변 경	변경후		
기정	28	육지구역	육지면 동항리 일원	829,435	-	829,435	95.03.10 (통영시고시 1995-104호)	주거형

2. 토지이용계획 결정(변경)조서

○ 기정

구 분	면 적(㎡)	구성비(%)	비 고
계	829,435	100.0	
주거용도	393,020	47.4	
상업용도	39,200	4.7	
공업용도	25,910	3.1	
녹지용도	371,305	44.8	

○ 변경

용도구분	시설명	면 적(㎡)	구성비(%)	비 고
합 계		829,435	100.0	
주거용지	소 계	424,797	51.2	
	주거시설	380,306	45.8	
	보건소	1,624	0.2	
	면사무소	1,352	0.2	
	학 교	20,850	2.5	· 2개소
	항 만	20,665 (23,106)	2.5	
상업용지	소 계	39,237	4.7	
	상업시설	35,986	4.3	
	과출소	810	0.1	
	항 만	2,441 (23,106)	0.3	
공업용지	소 계	2,095	0.3	
	공업시설	2,095	0.3	
녹지용지	소 계	363,306	43.8	
	녹지시설	363,306	43.8	

경 남 공 보

제2603호

2023. 3. 23.(목)

용도구분	시설명	면 적(㎡)	구성비(%)	비 고
	도 로	(18,258)	(2.2)	· 주거용지 A=16,230㎡ · 상업용지 A=2,028㎡ · 하천(중복) A=2,029㎡
	하 천	(13,593)	(1.6)	· 주거용지 A=7,580㎡ · 상업용지 A=1,876㎡ · 녹지용지 A=4,137㎡ · 도로(중복) A=2,029㎡

※ 항만 ()는 전체 면적임

※ 도로, 하천 ()는 용도구분상 중복되는 면적임

② 용도지역·용도지구의 세분 및 세분된 용도지역·용도지구간의 변경에 관한 도시관리계획 결정조서

1. 도시관리계획(용도지역) 결정 총괄조서: 게재생략

2. 도시관리계획(용도지역) 결정조서

구 분	면 적(㎡)			구성비(%)	비 고
	기 정	변 경	변 경 후		
합 계	829,435	-	829,435	100.0	
관리지역	829,435	-	829,435	100.0	
계획관리지역	829,435	-	829,435	100.0	

3. 도시관리계획(용도지구) 결정조서

○ 개발진흥지구 결정조서

구분	도면표시번호	지구명	지구의 세분	위 치	제한내용	면적(㎡)	최 초 결정일	비 고
기정	-	개발진흥지구	주거개발 진흥지구	육지면 동향리 일원	지구단위계획에 의한 개발	829,435	95.03.10 (통영시고시 1995-104호)	

경 남 공 보

제2603호

2023. 3. 23.(목)

③ 기반시설의 배치와 규모에 관한 도시관리계획 결정(변경) 조서

1. 교통시설

○ 도로 총괄 조서

류별	합 계			1류			2류			3류			
	노선수	연장 (m)	면적 (㎡)	노선수	연장 (m)	면적 (㎡)	노선수	연장 (m)	면적 (㎡)	노선수	연장 (m)	면적 (㎡)	
합계	기정	87	13,903	77,634	1	1,625	16,258	1	138	1,120	85	12,140	60,256
	변경	7	23,009 (2,630)	198,235 (18,258)	-	-	-	2	21,834 (1,455)	190,664 (10,687)	5	1,175 (1,175)	7,571 (7,571)
소로	기정	87	13,903	77,634	1	1,625	16,258	1	138	1,120	85	12,140	60,256
	변경	7	23,009 (2,630)	198,235 (18,258)	-	-	-	2	21,834 (1,455)	190,664 (10,687)	5	1,175 (1,175)	7,571 (7,571)

※ ()는 지구단위계획구역내 포함되는 연장 및 면적임

○ 도로 결정(변경)조서

구분	규 모				기 능	연장 (m)	시 점	종 점	사 용 형태	주 요 경과지	최 초 결정일	비 고
	등급	류별	번호	폭원 (m)								
폐지	소로	1	1	10	국지도로	1,625	지구계 581-44잡	지구계 540-10도	일반도로	-	95.03.10 (통영시고시 1995-104호)	
기정	소로	2	1	8	국지도로	138	소1-1 791-88잡	세 19 790-71대	일반도로	-	95.03.10 (통영시고시 1995-104호)	
변경	소로	2	2	8	국지도로	90	동항리 824-25잡	동항리 790-83도	일반도로	-	95.03.10 (통영시고시 1995-104호)	항만④ 중복결정
기정	소로	3	1	6	국지도로	883	소1-1 559-32구	지구계 748-6답	일반도로	-	95.03.10 (통영시고시 1995-104호)	
변경	소로	3	1	6	국지도로	540	동항리 560-28잡	동항리 766도	일반도로	-	95.03.10 (통영시고시 1995-104호)	소하천⑥ 중복결정 항만④ 중복결정

경 남 공 보

제2603호

2023. 3. 23.(목)

○ 도로 결정(변경)조서

구분	규 모				기 능	연장 (m)	시 점	종 점	사용 형태	주 요 경과지	최 초 결정일	비 고
	등급	류별	번호	폭원 (m)								
폐지	소로	3	3	6	국지도로	98	소3-1 729-7수	소3-2 729-16도	일반도로	-	95.03.10 (통영시고시 1995-104호)	
폐지	소로	3	4	6	국지도로	49	소3-1 550-2답	세44 786-3대	일반도로	-	95.03.10 (통영시고시 1995-104호)	
폐지	소로	3	5	6	국지도로	166	소3-3 1351-1도	소3-4 1351-1도	일반도로	-	95.03.10 (통영시고시 1995-104호)	
폐지	소로	3	6	6	국지도로	58	소3-1 716-13전	소3-5 716-7전	일반도로	-	95.03.10 (통영시고시 1995-104호)	
폐지	소로	3	7	6	국지도로	90	소3-1 1344구	세 10 767-3전	일반도로	-	95.03.10 (통영시고시 1995-104호)	
폐지	소로	3	8	6	국지도로	340	소3-4 619-9답	소3-22 557-10전	일반도로	-	95.03.10 (통영시고시 1995-104호)	
폐지	소로	3	9	6	국지도로	349	소3-10 806-1과	지구계 1355도	일반도로	-	95.03.10 (통영시고시 1995-104호)	
폐지	소로	3	10	6	국지도로	153	세 9 768-9전	소3-12 806-3답	일반도로	-	95.03.10 (통영시고시 1995-104호)	
폐지	소로	3	11	6	국지도로	47	소3-9 780-1답	소3-37 809-16대	일반도로	-	95.03.10 (통영시고시 1995-104호)	
폐지	소로	3	12	6	국지도로	390	소3-26 1357-7도	지구계 840-8답	일반도로	-	95.03.10 (통영시고시 1995-104호)	
폐지	소로	3	13	6	국지도로	179	548-4잡	소3-12 818-2학	일반도로	-	95.03.10 (통영시고시 1995-104호)	
폐지	소로	3	14	6	국지도로	261	소3-13 818-2학	지구계 521전	일반도로	-	95.03.10 (통영시고시 1995-104호)	
폐지	소로	3	15	6	국지도로	176	소3-12 809-4전	소3-14 826-6전	일반도로	-	95.03.10 (통영시고시 1995-104호)	
폐지	소로	3	16	6	국지도로	667	소3-14 825-6전	소3-19 433-1대	일반도로	-	95.03.10 (통영시고시 1995-104호)	
폐지	소로	3	17	6	국지도로	127	소3-16 1348도	소3-13 548-1대	일반도로	-	95.03.10 (통영시고시 1995-104호)	
폐지	소로	3	18	6	국지도로	43	소1-1 547-35잡	세 38 547-12잡	일반도로	-	95.03.10 (통영시고시 1995-104호)	

경 남 공 보

제2603호

2023. 3. 23.(목)

구분	규 모				기 능	연장 (m)	시 점	종 점	사용 형태	주 요 경과지	최 초 결정일	비 고
	등급	류별	번호	폭원 (m)								
폐지	소로	3	19	6	국지도로	209	소1-1 540-9도	지구계 438-6전	일반도로	-	95.03.10 (통영시고시 1995-104호)	
기정	소로	3	20	6	국지도로	123	소1-1 790-88잡	세 16 790-83도	일반도로	-	95.03.10 (통영시고시 1995-104호)	
변경	소로	3	20	6	국지도로	136	동항리 824-25잡	동항리 790-83도	일반도로	-	95.03.10 (통영시고시 1995-104호)	소하천㉔ 중복결정 항만④ 중복결정
기정	소로	3	21	6	국지도로	164	소3-1 559-32구	세 22 790-109잡	일반도로	-	95.03.10 (통영시고시 1995-104호)	
변경	소로	3	21	6	국지도로	94	동항리 559-32구	동항리 790-83도	일반도로	-	95.03.10 (통영시고시 1995-104호)	소하천㉔ 중복결정
폐지	소로	3	22	6	국지도로	329	세 52 557-10전	소3-25 586-9과	일반도로	-	95.03.10 (통영시고시 1995-104호)	
폐지	소로	3	23	6	국지도로	145	소1-1 1386도	세 55 577-4대	일반도로	-	95.03.10 (통영시고시 1995-104호)	
폐지	소로	3	24	6	국지도로	227	소3-22 563-11전	세 55 568-7대	일반도로	-	95.03.10 (통영시고시 1995-104호)	
폐지	소로	3	25	6	국지도로	79	소3-23 1386도	지구계 582-4	일반도로	-	95.03.10 (통영시고시 1995-104호)	
폐지	소로	3	26	6	국지도로	51	월량초교 814-9도	세 18 790-14대	일반도로	-	95.03.10 (통영시고시 1995-104호)	
폐지	소로	3	30	4	특수도로	53	소1-1 1386도	세 55 577-4대	일반도로	-	95.03.10 (통영시고시 1995-104호)	
폐지	소로	3	31	4	특수도로	101	소3-22 563-11전	세 55 568-7대	일반도로	-	95.03.10 (통영시고시 1995-104호)	
폐지	소로	3	32	4	특수도로	386	소3-23 1386도	지구계 582-4	일반도로	-	95.03.10 (통영시고시 1995-104호)	
폐지	소로	3	33	4	특수도로	224	원량초교 814-9도	세 18 790-14대	일반도로	-	95.03.10 (통영시고시 1995-104호)	
폐지	소로	3	34	4	특수도로	85	소3-1 730-5답	소3-2 726-22과	일반도로	-	95.03.10 (통영시고시 1995-104호)	
폐지	소로	3	35	4	특수도로	138	소3-1 766전	소3-2 726-32답	일반도로	-	95.03.10 (통영시고시 1995-104호)	
폐지	소로	3	36	4	특수도로	236	소3-1 1344구	소3-3 729-2도	일반도로	-	95.03.10 (통영시고시 1995-104호)	

경 남 공 보

제2603호

2023. 3. 23.(목)

구분	규 모				기 능	연장 (m)	시 점	종 점	사용 형태	주 요 경과지	최 초 결정일	비 고
	등급	류별	번호	폭원 (m)								
폐지	소로	3	37	4	특수도로	125	소3-1 761-1답	세 6 768-3전	일반도로	-	95.03.10 (통영시고시 1995-104호)	
폐지	소로	3	38	4	특수도로	104	세 6 768-5과	소3-9 781-7답	일반도로	-	95.03.10 (통영시고시 1995-104호)	
폐지	소로	3	39	4	특수도로	175	세 10 768-1 전	지구계 1344구	일반도로	-	95.03.10 (통영시고시 1995-104호)	
폐지	소로	3	40	4	특수도로	171	소3-1 1353도	세 6 1353도	일반도로	-	95.03.10 (통영시고시 1995-104호)	
폐지	소로	3	41	4	특수도로	135	소3-9 774-1답	세 6 1355도	일반도로	-	95.03.10 (통영시고시 1995-104호)	
폐지	소로	3	42	4	특수도로	86	소3-1 559-34구	소2-1 790-83도	일반도로	-	95.03.10 (통영시고시 1995-104호)	
폐지	소로	3	43	4	특수도로	91	세 15 787-10도	세 16 790-83도	일반도로	-	95.03.10 (통영시고시 1995-104호)	
폐지	소로	3	44	4	특수도로	164	소3-1 787-22대	소3-26 790-14대	일반도로	-	95.03.10 (통영시고시 1995-104호)	
폐지	소로	3	45	4	특수도로	140	소2-1 790-65대	소3-13 818-1대	일반도로	-	95.03.10 (통영시고시 1995-104호)	
폐지	소로	3	46	4	특수도로	33	세 18 1357-7도	세 19 1357-7	일반도로	-	95.03.10 (통영시고시 1995-104호)	
폐지	소로	3	47	4	특수도로	98	소3-26 1357-7도	세 64 1357-7도	일반도로	-	95.03.10 (통영시고시 1995-104호)	
폐지	소로	3	48	4	특수도로	184	소1-1 790-92구	소3-26 1357-7도	일반도로	-	95.03.10 (통영시고시 1995-104호)	
기정	소로	3	49	4	특수도로	114	소3-20 790-83도	세 22 790-87도	일반도로	-	95.03.10 (통영시고시 1995-104호)	
변경	소로	3	49	4	국지도로	57	소3-20 790-83도	소2-2 790-83도	일반도로	-	95.03.10 (통영시고시 1995-104호)	항만④ 중복결정
폐지	소로	3	50	4	특수도로	70	소3-21 790-90도	790-90도	일반도로	-	95.03.10 (통영시고시 1995-104호)	
폐지	소로	3	51	4	특수도로	36	소1-1 547-35잡	세 38 548-20대	일반도로	-	95.03.10 (통영시고시 1995-104호)	
폐지	소로	3	52	4	특수도로	55	세 38 1348도	소3-17 528-10전	일반도로	-	95.03.10 (통영시고시 1995-104호)	

경 남 공 보

제2603호

2023. 3. 23.(목)

구분	규 모				기 능	연장 (m)	시 점	종 점	사용 형태	주 요 경과지	최 초 결정일	비 고
	등급	류별	번호	폭원 (m)								
폐지	소로	3	53	4	특수도로	130	소3-13 1348도	세 64 1348도	일반도로	-	95.03.10 (통영시고시 1995-104호)	
폐지	소로	3	54	4	특수도로	30	소1-1 547-34잡	세 27 824-4대	일반도로	-	95.03.10 (통영시고시 1995-104호)	
폐지	소로	3	56	4	특수도로	75	소3-16 525-3과	세 31 526대	일반도로	-	95.03.10 (통영시고시 1995-104호)	
폐지	소로	3	57	4	특수도로	197	소3-14 818-3대	소3-17 528-7대	일반도로	-	95.03.10 (통영시고시 1995-104호)	
폐지	소로	3	58	4	특수도로	195	소3-12 809-7전	소3-14 840-13전	일반도로	-	95.03.10 (통영시고시 1995-104호)	
폐지	소로	3	60	4	특수도로	56	소3-16 525-3과	세 35 525-4과	일반도로	-	95.03.10 (통영시고시 1995-104호)	
폐지	소로	3	61	4	특수도로	192	소3-14 840-20전	세 36 513-1전	일반도로	-	95.03.10 (통영시고시 1995-104호)	
폐지	소로	3	62	4	특수도로	166	소3-16 515-1답	지구계 513-29전	일반도로	-	95.03.10 (통영시고시 1995-104호)	
폐지	소로	3	63	4	특수도로	139	소3-16 529-5대	세 36 514-3도	일반도로	-	95.03.10 (통영시고시 1995-104호)	
폐지	소로	3	64	4	특수도로	303	소3-13 1348도	세 40 545-17대	일반도로	-	95.03.10 (통영시고시 1995-104호)	
폐지	소로	3	65	4	특수도로	70	소3-16 529-4전	세 38 531-1대	일반도로	-	95.03.10 (통영시고시 1995-104호)	
폐지	소로	3	66	4	특수도로	166	소1-1 544-1대	지구계 535-12전	일반도로	-	95.03.10 (통영시고시 1995-104호)	
폐지	소로	3	67	4	특수도로	61	소1-1 540-8도	소3-16 539-8과	일반도로	-	95.03.10 (통영시고시 1995-104호)	
폐지	소로	3	68	4	특수도로	157	세 40 544대	세 41 540-6전	일반도로	-	95.03.10 (통영시고시 1995-104호)	
폐지	소로	3	69	4	특수도로	139	소3-19 433-1전	지구계 426-2	일반도로	-	95.03.10 (통영시고시 1995-104호)	
폐지	소로	3	70	4	특수도로	96	소3-4 786-3대	지구계 713-22	일반도로	-	95.03.10 (통영시고시 1995-104호)	
폐지	소로	3	71	4	특수도로	234	소3-1 559-34전	소1-1 560-27잡	일반도로	-	95.03.10 (통영시고시 1995-104호)	

경 남 공 보

제2603호

2023. 3. 23.(목)

구분	규 모				기 능	연장 (m)	시 점	종 점	사용 형태	주 요 경과지	최 초 결정일	비 고
	등급	류별	번호	폭원 (m)								
폐지	소로	3	72	4	특수도로	63	소3-8 556-11전	세 45 555-7대	일반도로	-	95.03.10 (통영시고시 1995-104호)	
폐지	소로	3	73	4	특수도로	57	소3-1 559-31도	559-1대	일반도로	-	95.03.10 (통영시고시 1995-104호)	
폐지	소로	3	74	4	특수도로	42	소3-1 559-31도	세 45 559-26대	일반도로	-	95.03.10 (통영시고시 1995-104호)	
폐지	소로	3	76	4	특수도로	56	소3-8 557-9전	세 45 559-6대	일반도로	-	95.03.10 (통영시고시 1995-104호)	
폐지	소로	3	77	4	특수도로	128	소1-1 560-27잡	세 50 559-6대	일반도로	-	95.03.10 (통영시고시 1995-104호)	
폐지	소로	3	78	4	특수도로	70	세 51 561-2대	소3-22 557-10전	일반도로	-	95.03.10 (통영시고시 1995-104호)	
폐지	소로	3	79	4	특수도로	142	소3-24 563-12대	세 55 567-6전	일반도로	-	95.03.10 (통영시고시 1995-104호)	
폐지	소로	3	80	4	특수도로	31	소3-22 563-22전	세 53 563-22전	일반도로	-	95.03.10 (통영시고시 1995-104호)	
폐지	소로	3	81	4	특수도로	86	소3-22 567-1과	세 58 1386도	일반도로	-	95.03.10 (통영시고시 1995-104호)	
폐지	소로	3	82	4	특수도로	105	소1-1 571-10대	소3-24 571-1대	일반도로	-	95.03.10 (통영시고시 1995-104호)	
폐지	소로	3	83	4	특수도로	50	소1-1 1386도	세 56 1386도	일반도로	-	95.03.10 (통영시고시 1995-104호)	
폐지	소로	3	84	4	특수도로	133	소3-23 579-1전	세 56 1386도	일반도로	-	95.03.10 (통영시고시 1995-104호)	
폐지	소로	3	85	4	특수도로	23	소1-1 1386도	세 58 1386도	일반도로	-	95.03.10 (통영시고시 1995-104호)	
폐지	소로	3	86	4	특수도로	24	소1-1 581-23도	지구계 580-59	일반도로	-	95.03.10 (통영시고시 1995-104호)	
폐지	소로	3	87	4	특수도로	25	소1-1 1386도	지구계 581-31	일반도로	-	95.03.10 (통영시고시 1995-104호)	
폐지	소로	3	88	4	특수도로	55	세 56 573-4대	소3-24 568-4대	일반도로	-	95.03.10 (통영시고시 1995-104호)	
폐지	소로	3	89	4	특수도로	52	소3-9 777답	1357-1도	일반도로	-	95.03.10 (통영시고시 1995-104호)	

경 남 공 보

제2603호

2023. 3. 23.(목)

구분	규 모				기 능	연장 (m)	시 점	종 점	사용 형태	주 요 경과지	최 초 결정일	비 고
	등급	류별	번호	폭원 (m)								
폐지	소로	3	90	4	특수도로	90	세 22 824-22대	소3-13 819-2과	일반도로	-	95.03.10 (통영시고시 1995-104호)	
폐지	소로	3	91	4	특수도로	34	소3-57 819-6과	소3-13 819-9과	일반도로	-	95.03.10 (통영시고시 1995-104호)	
폐지	소로	3	92	4	특수도로	61	소3-1 757-1답	세 7 1344구	일반도로	-	95.03.10 (통영시고시 1995-104호)	
신설	소로	2	1	8	주간선 도로	21,744 (1,365)	동향리 176도	동향리 87-2전	일반도로	-	2010.01.18 통고제2010-1호	육지 일주도로 소하천㉞ 중복결정 항만④ 중복결정
신설	소로	3	2	7	국지도로	348	동향리 806-8도	동향리 871-11도	일반도로	-	-	

※ ()는 지구단위계획구역내 포함되는 연장임

※ 금회 신설되는 소로 2-1호선은 기결정된 도시계획시설(도로)로 체계적인 도시관리계획을 위하여 지구단위계획구역인 육지지구를 관통하는 일부 구간에 대해 지구단위계획에 반영토록 함

※ 소하천㉞, 항만④ 일부 중복결정

- 소로 2-2호선 : 항만④ A=193m²
- 소로 3-1호선 : 소하천㉞ A=1,622m², 항만④ A=123m²
- 소로 3-20호선 : 소하천㉞ A=237m², 항만④ A=137m²
- 소로 3-21호선 : 소하천㉞ A=81m²
- 소로 3-49호선 : 항만④ A=14m²
- 소로 2-1호선 : 소하천㉞ A=89m², 항만④ A=9,315m²

○ 도로 결정(변경)사유서

변경 전 도로명	변경 후 도로명	변경 내용	변경 사유
소로 1-1	-	·노선 폐지	·장기미집행 도시계획시설 폐지
소로 2-1	소로 2-2	·노선번호 변경 - 소로2-1 → 소로2-2 ·선형변경 및 노선축소 - L=138m → 90m 감)48m ·항만④ 일부 중복결정 - A=193m ²	·노선번호 중복에 따른 노선번호 변경, 선형변경에 따른 노선축소 및 항만④ 일부 중복결정

경 남 공 보

제2603호

2023. 3. 23.(목)

변경 전 도로명	변경 후 도로명	변경 내용	변경 사유
소로 3-1	소로 3-1	·선형변경 및 노선축소 - L=883m → 540m 감)343m ·소하천㉔ 일부 중복결정 - A=1,622㎡ ·항만④ 일부 중복결정 - A=123㎡	·선형변경에 따른 노선축소 및 소하천㉔, 항만④ 일부 중복결정
소로 3-3	-	·노선 폐지	·장기미집행 도시계획시설 폐지
소로 3-4	-	·노선 폐지	·장기미집행 도시계획시설 폐지
소로 3-5	-	·노선 폐지	·장기미집행 도시계획시설 폐지
소로 3-6	-	·노선 폐지	·장기미집행 도시계획시설 폐지
소로 3-7	-	·노선 폐지	·장기미집행 도시계획시설 폐지
소로 3-8	-	·노선 폐지	·장기미집행 도시계획시설 폐지
소로 3-9	-	·노선 폐지	·장기미집행 도시계획시설 폐지
소로 3-10	-	·노선 폐지	·장기미집행 도시계획시설 폐지
소로 3-11	-	·노선 폐지	·장기미집행 도시계획시설 폐지
소로 3-12	-	·노선 폐지	·장기미집행 도시계획시설 폐지
소로 3-13	-	·노선 폐지	·장기미집행 도시계획시설 폐지
소로 3-14	-	·노선 폐지	·장기미집행 도시계획시설 폐지
소로 3-15	-	·노선 폐지	·장기미집행 도시계획시설 폐지
소로 3-16	-	·노선 폐지	·장기미집행 도시계획시설 폐지
소로 3-17	-	·노선 폐지	·장기미집행 도시계획시설 폐지
소로 3-18	-	·노선 폐지	·장기미집행 도시계획시설 폐지
소로 3-19	-	·노선 폐지	·장기미집행 도시계획시설 폐지
소로 3-20	소로 3-20	·선형변경 및 노선연장 - L=123m → 136m 증)13m ·소하천㉔ 일부 중복결정 - A=237㎡ ·항만④ 일부 중복결정 - A=137㎡	·선형변경에 따른 노선연장 및 소하천㉔, 항만④ 일부 중복결정
소로 3-21	소로 3-21	·선형 변경 및 노선축소 - L=164m → 94m 감)70m ·소하천㉔ 일부 중복결정 - A=81㎡	·선형변경에 따른 노선축소 및 소하천㉔ 일부 중복결정
소로 3-22	-	·노선 폐지	·장기미집행 도시계획시설 폐지
소로 3-23	-	·노선 폐지	·장기미집행 도시계획시설 폐지
소로 3-24	-	·노선 폐지	·장기미집행 도시계획시설 폐지
소로 3-25	-	·노선 폐지	·장기미집행 도시계획시설 폐지
소로 3-26	-	·노선 폐지	·장기미집행 도시계획시설 폐지

경 남 공 보

제2603호

2023. 3. 23.(목)

변경 전 도로명	변경 후 도로명	변경 내용	변경 사유
소로 3-30	-	·노선 폐지	·장기미집행 도시계획시설 폐지
소로 3-31	-	·노선 폐지	·장기미집행 도시계획시설 폐지
소로 3-32	-	·노선 폐지	·장기미집행 도시계획시설 폐지
소로 3-33	-	·노선 폐지	·장기미집행 도시계획시설 폐지
소로 3-34	-	·노선 폐지	·장기미집행 도시계획시설 폐지
소로 3-35	-	·노선 폐지	·장기미집행 도시계획시설 폐지
소로 3-36	-	·노선 폐지	·장기미집행 도시계획시설 폐지
소로 3-37	-	·노선 폐지	·장기미집행 도시계획시설 폐지
소로 3-38	-	·노선 폐지	·장기미집행 도시계획시설 폐지
소로 3-39	-	·노선 폐지	·장기미집행 도시계획시설 폐지
소로 3-40	-	·노선 폐지	·장기미집행 도시계획시설 폐지
소로 3-41	-	·노선 폐지	·장기미집행 도시계획시설 폐지
소로 3-42	-	·노선 폐지	·장기미집행 도시계획시설 폐지
소로 3-43	-	·노선 폐지	·장기미집행 도시계획시설 폐지
소로 3-44	-	·노선 폐지	·장기미집행 도시계획시설 폐지
소로 3-45	-	·노선 폐지	·장기미집행 도시계획시설 폐지
소로 3-46	-	·노선 폐지	·장기미집행 도시계획시설 폐지
소로 3-47	-	·노선 폐지	·장기미집행 도시계획시설 폐지
소로 3-48	-	·노선 폐지	·장기미집행 도시계획시설 폐지
소로 3-49	소로 3-49	·선형변경 및 노선축소 - L=114m → 57m ^감 57m ·항만④ 일부 중복결정 - A=14㎡	·선형변경에 따른 노선축소 및 항만④ 일부 중복결정
소로 3-50	-	·노선 폐지	·장기미집행 도시계획시설 폐지
소로 3-51	-	·노선 폐지	·장기미집행 도시계획시설 폐지
소로 3-52	-	·노선 폐지	·장기미집행 도시계획시설 폐지
소로 3-53	-	·노선 폐지	·장기미집행 도시계획시설 폐지
소로 3-54	-	·노선 폐지	·장기미집행 도시계획시설 폐지
소로 3-56	-	·노선 폐지	·장기미집행 도시계획시설 폐지
소로 3-57	-	·노선 폐지	·장기미집행 도시계획시설 폐지
소로 3-58	-	·노선 폐지	·장기미집행 도시계획시설 폐지
소로 3-60	-	·노선 폐지	·장기미집행 도시계획시설 폐지
소로 3-61	-	·노선 폐지	·장기미집행 도시계획시설 폐지
소로 3-62	-	·노선 폐지	·장기미집행 도시계획시설 폐지
소로 3-63	-	·노선 폐지	·장기미집행 도시계획시설 폐지

경 남 공 보

제2603호

2023. 3. 23.(목)

변경 전 도로명	변경 후 도로명	변경 내용	변경 사유
소로 3-64	-	·노선 폐지	·장기미집행 도시계획시설 폐지
소로 3-65	-	·노선 폐지	·장기미집행 도시계획시설 폐지
소로 3-66	-	·노선 폐지	·장기미집행 도시계획시설 폐지
소로 3-67	-	·노선 폐지	·장기미집행 도시계획시설 폐지
소로 3-68	-	·노선 폐지	·장기미집행 도시계획시설 폐지
소로 3-69	-	·노선 폐지	·장기미집행 도시계획시설 폐지
소로 3-70	-	·노선 폐지	·장기미집행 도시계획시설 폐지
소로 3-71	-	·노선 폐지	·장기미집행 도시계획시설 폐지
소로 3-72	-	·노선 폐지	·장기미집행 도시계획시설 폐지
소로 3-73	-	·노선 폐지	·장기미집행 도시계획시설 폐지
소로 3-74	-	·노선 폐지	·장기미집행 도시계획시설 폐지
소로 3-76	-	·노선 폐지	·장기미집행 도시계획시설 폐지
소로 3-77	-	·노선 폐지	·장기미집행 도시계획시설 폐지
소로 3-78	-	·노선 폐지	·장기미집행 도시계획시설 폐지
소로 3-79	-	·노선 폐지	·장기미집행 도시계획시설 폐지
소로 3-80	-	·노선 폐지	·장기미집행 도시계획시설 폐지
소로 3-81	-	·노선 폐지	·장기미집행 도시계획시설 폐지
소로 3-82	-	·노선 폐지	·장기미집행 도시계획시설 폐지
소로 3-83	-	·노선 폐지	·장기미집행 도시계획시설 폐지
소로 3-84	-	·노선 폐지	·장기미집행 도시계획시설 폐지
소로 3-85	-	·노선 폐지	·장기미집행 도시계획시설 폐지
소로 3-86	-	·노선 폐지	·장기미집행 도시계획시설 폐지
소로 3-87	-	·노선 폐지	·장기미집행 도시계획시설 폐지
소로 3-88	-	·노선 폐지	·장기미집행 도시계획시설 폐지
소로 3-89	-	·노선 폐지	·장기미집행 도시계획시설 폐지
소로 3-90	-	·노선 폐지	·장기미집행 도시계획시설 폐지
소로 3-1	-	·노선 폐지	·장기미집행 도시계획시설 폐지
소로 3-92	-	·노선 폐지	·장기미집행 도시계획시설 폐지
-	소로 2-1	·사업지내 일부 포함 - B=8m, L=21,744m(1,365m) ·소하천㉓ 일부 중복결정 - A=89㎡ ·항만④ 일부 중복결정 - A=9,315㎡	·지구단위계획에 미반영된 도시계획시설의 급회 반영(구역내 편입시설 반영) 및 소하천㉓, 항만④ 일부 중복결정 일부 중복결정
-	소로 3-2	·노선 신설 - B=7m, L=348m	·협소하고 노후한 도로를 정비하여 주민들의 안전 문제 및 불편사항을 해소하고 통행 여건을 개선하기 위하여 신설

경 남 공 보

제2603호

2023. 3. 23.(목)

○ 항만 결정(변경)조서

구분	도면 표시 번호	시설명	시설의 종류	위 치	면 적(㎡)			최 초 결정일	비고 (육지부)
					기정	변경	변경후		
변경	4	항만시설 (육지항)	국가어항	육지면 동항리 일원	12,747.6	증)992,062.4 (10,358.4)	1,004,810 (23,106)	경고 제2010-360호 (2010.6.24.)	육지부 31,721㎡ (23,106㎡)

※ ()는 육지항 전체면적 중 육지부에 대해 지구단위계획구역내 포함되는 면적임

○ 항만 변경사유서

도면표시번호	시설명	변경 내용	변경 사유
4	항만시설 (육지항)	·도면표시번호 및 시설명, 시설의 종류 변경 - 항만시설(물양장)① 3종어항 → 항만시설(육지항)④ 국가어항 ·지구단위계획구역내 편입면적변경 - A=12,747.6㎡ → A=1,004,810㎡(육지부:23,106㎡)	·경고 제2010-360호에 따라 결정된 도시계획시설(항만 시설) 결정사항 반영에 따른 변경

2. 공공·문화체육시설

○ 공공청사 결정(변경)조서

구분	도면표시 번호	시설명	시설의 종류	위 치	면 적(㎡)			최 초 결정일	비고
					기정	변경	변경후		
변경	9	공공청사	면사무소	육지면 동항리 788대 일원	1,217	증)135	1,352	95.03.10 (통영시고시 1995-104호)	
변경	10	공공청사	파출소	육지면 동항리 787-23잡	795	증)15	810	95.03.10 (통영시고시 1995-104호)	
폐지	3	공공청사	우체국	육지면 동항리 791대 일원	197	감)197	-	95.03.10 (통영시고시 1995-104호)	
변경	11	공공청사	보건소	육지면 동항리 787-5대 일원	315	증)1,309	1,624	95.03.10 (통영시고시 1995-104호)	

○ 공공청사 변경사유서

도면표시번호	시설명	변경 내용	변경 사유
9	공공청사 (면사무소)	·도면표시번호 및 위치, 면적 변경 - 공공청사①→공공청사⑨ - 육지면 동항리 789대 일원 → 육지면 동항리 788대 일원 - A=1,217㎡→1,352㎡ 증)135㎡	·효율적인 시설관리를 위하여 도면표시번호 변경 ·토지이용현황 등을 감안한 도시계획시설 면적 변경 및 지적 합병에 따른 위치 변경
10	공공청사 (파출소)	·도면표시번호 및 시설명, 면적 변경 - 공공청사②→공공청사⑩ - 지서→파출소 - A=795㎡→810㎡ 증)15㎡	·효율적인 시설관리를 위하여 도면표시번호 및 현재 이용중인 시설명으로 변경 ·토지이용현황 등을 감안한 도시계획시설 면적 변경

경 남 공 보

제2603호

2023. 3. 23.(목)

도면표시번호	시설명	변경내용	변경사유
3	공공청사 (우체국)	·우체국 폐지	·토지이용현황 등을 감안한 도시계획시설 폐지
11	공공청사 (보건소)	·도면표시번호 및 위치, 면적 변경 - 공공청사④→공공청사⑪ - 옥지면 동향리 790-19답 일원 → 옥지면 동향리 787-5대 일원 - A=315㎡→1,624㎡(증)1,309㎡	·효율적인 시설관리를 위하여 도면표시번호 변경 ·토지이용현황 등을 감안한 도시계획시설 위치 및 면적 변경

○ 학교 결정(변경)조서

구분	도면표시번호	시설명	시설의 종류	위 치	면 적(㎡)			최 초 결정일	비고
					기정	변경	변경후		
변경	33	원량초등학교	초등학교	동향리 833-1학 일원	12,747.6	감)1,687.6	11,060	95.03.10 (통영시고시 1995-104호)	
변경	34	옥지중학교	중학교	동향리 809-2학 일원	17,866	감)8,076	9,790	95.03.10 (통영시고시 1995-104호)	

○ 학교 변경사유서

도면표시번호	시설명	변경내용	변경사유
33	원량초등학교	·도면표시번호 및 면적 변경 - 초등학교①→초등학교③ - A=12,747.6㎡→11,060㎡ 감)1,687.6㎡	·효율적인 시설관리를 위하여 도면표시번호 변경 ·토지이용현황 등을 감안한 도시계획시설 면적 변경
34	옥지중학교	·도면표시번호 및 면적 변경 - 중학교②→중학교④ - A=17,866㎡→9,790㎡ 감)8,076㎡	·효율적인 시설관리를 위하여 도면표시번호 변경 ·토지이용현황 등을 감안한 도시계획시설 면적 변경

3. 기타시설

○ 기타시설 결정(변경)조서

구분	도면표시번호	시설명	위 치	면 적(㎡)			최 초 결정일	비고
				기정	변경	변경후		
폐지	1	어린이 놀이터	동향리 790-78잡	280	감)280	-	95.03.10 (통영시고시 1995-104호)	
폐지	2	수로	동향리 1344구 일원	7,466	감)7,466	-	95.03.10 (통영시고시 1995-104호)	

○ 기타시설 변경사유서

도면표시번호	시설명	변경내용	변경사유
1	어린이놀이터	·어린이놀이터 폐지	·개별 건축행위가능시설의 도시계획시설 폐지
2	수로	·수로 폐지	·토지이용현황 등을 감안한 도시계획시설 폐지

4. 방재시설

○ 하천 결정조서

구분	도면표시번호	시설명	시설의 종류	위 치			연장(km)	폭원(m)	면적(㎡)	최 초 결정일	비고
				기점	종점	주요 경과지					
신설	73	동향천	소하천	육지면 동향리 산102-33	육지면 동향리 824-24	-	1.05 (0.95)	4~1 2	10,627 (9,729)	10.01.18 (통영시고시 2010-1호)	소로3-1호선 소로3-20호선 소로3-21호선 소로2-1호선 중복결정
신설	102	제암천	소하천	육지면 동향리 969-1	육지면 동향리 1354	-	0.91 (0.44)	2~9	7,795 (3,864)	19.07.11 (통영시고시 2019-78호)	-

※ ()는 지구단위계획구역내 포함되는 면적 및 연장임

※ 금회 신설되는 소하천㉓, ㉔은 기결정된 도시계획시설(소하천)로 체계적인 도시관리계획을 위하여 육지지구를 지나는

일부 구간을 포함토록 함

※ 소로2-1호선, 소로3-1호선, 소로3-20호선, 소로3-21호선과 일부 중복결정[소로2-1호선 A=89㎡, 소로3-1호선 A=1,622㎡, 소로3-20호선 A=237㎡, 소로3-21호선 A=81㎡]

○ 하천 변경사유서

도면표시번호	시설명	변경내용	변경사유
73	동향천	·사업지내 일부 포함 - L=1.05km(0.95km) - A=10,627㎡(9,729㎡) ·소로 2-1호선 일부 중복결정 - A=89㎡ ·소로 3-1호선 일부 중복결정 - A=1,622㎡ ·소로 3-20호선 일부 중복결정 - A=237㎡ ·소로 3-21호선 일부 중복결정 - A=81㎡	·지구단위계획에 미반영된 도시계획시설의 금회 반영(구역내 편입시설 반영) 및 소로 2-1호선, 소로 3-1호선, 소로 3-20호선, 소로 3-21호선과 일부 중복결정
102	제암천	·사업지내 일부 포함 - L=0.91km(0.44km) - A=7,795㎡(3,864㎡)	·지구단위계획에 미반영된 도시계획시설의 금회 반영(구역내 편입시설 반영)

경 남 공 보

제2603호

2023. 3. 23.(목)

4 건축물에 대한 용도·건폐율·용적률·높이 등에 관한 도시관리계획 결정(변경) 조서

○ 주거용지

도면번호 (가구번호)	위 치	구 분	계 획 내 용	비 고	
-	통영시 욕지면 동항리 833-1번지 일원	용 도	허용용도	·국도의 계획 및 이용에 관한 법률 및 통영시 도시계획조례에 규정된 제2종일반주거지역에서 정하는 바에 따름	
			불허용도	·허용용도 이외의 용도 ·건축법 시행령 “별표1”공동주택 중 아파트	
		건 폐 율	·60% 이하		
		용 적 률	·200% 이하		
		높 이	·4층 이하		

○ 상업용지

도면번호 (가구번호)	위 치	구 분	계 획 내 용	비 고	
-	통영시 욕지면 동항리 790-43번지 일원	용 도	허용용도	·국도의 계획 및 이용에 관한 법률 및 통영시 도시계획조례에 규정된 일반상업지역에서 정하는 바에 따름	
			불허용도	·허용용도 이외의 용도	
		건 폐 율	·60% 이하		
		용 적 률	·200% 이하		
		높 이	·4층 이하		

○ 공업용지

도면번호 (가구번호)	위 치	구 분	계 획 내 용	비 고	
-	통영시 욕지면 동항리 581-33번지 일원	용 도	허용용도	·국도의 계획 및 이용에 관한 법률 및 통영시 도시계획조례에 규정된 일반공업지역에서 정하는 바에 따름	
			불허용도	·허용용도 이외의 용도	
		건 폐 율	·60% 이하		
		용 적 률	·200% 이하		
		높 이	·4층 이하		

○ 녹지용지

도면번호 (가구번호)	위 치	구 분	계 획 내 용	비 고	
-	통영시 육지면 동항리 726-28번지 일원	용 도	허용용도	·국토의 계획 및 이용에 관한 법률 및 통영시 도시계획조례에 규정된 생산녹지지역에서 정하는 바에 따름	
			불허용도	·허용용도 이외의 용도	
		건 폐 율	·20% 이하		
		용 적 륜	·100% 이하		
		높 이	·4층 이하		

※ 도시계획시설(도로, 소하천, 항만)은 「도시계획시설의 결정·구조 및 설치기준에 관한 규칙」 및 관련 법규에 의해 건축이 가능하므로 별도의 조서를 작성하지 않음

⑤ 기타사항에 관한 계획

○ 둘 이상의 용도지역·용도지구·용도구역에 걸치는 대지에 대한 적용 기준

- 지구단위계획구역 내 용도별 각각의 용지(주거·상업·공업·녹지용지)에 대해 용도지역별 입지가능한 건축물의 규제사항을 적용하고 있으므로 건축행위에 대해 「국토의 계획 및 이용에 관한 법률」 제84조를 준용하여 둘 이상의 용도에 걸치는 대지의 건축행위에 대해 규제토록 계획함

구 분	위 치	계 획 내 용	비 고
둘 이상의 용도에 걸치는 대지의 건축	육지구역 전체	·육지구역 지구단위계획구역 내 용도별(주거·상업·공업·녹지용지) 경계가 걸치는 대지에 건축행위를 하고자 할 시 이에 대해서는 「국토의 계획 및 이용에 관한 법률」 제84조를 준용토록 함	

[붙임2] 한산 지구단위계획 결정(변경) 조서

① 지구단위계획에 대한 도시관리계획 결정(변경)조서

1. 지구단위계획구역 결정조서

구분	도면표시번호	구역명	위 치	면 적 (㎡)			최 초 결정일	비 고
				기 정	변 경	변경후		
기정	25	한산구역	한산면 하소리 일원	141,970	-	141,970	경고제2004-145호 (2004.06.10)	주거형

경 남 공 보

제2603호

2023. 3. 23.(목)

2. 토지이용계획 결정(변경)조서

○ 기 정

용도구분	시설명	면 적(㎡)	구성비(%)	비 고
합 계		141,970	100.0	
주거용지	소 계	46,856	33.0	
	단독주택	25,268	17.8	
	연립주택	2,142	1.5	
	근린생활시설	8,249	5.8	
	보건소(지소)	499	0.4	
	마을회관	207	0.1	
	농산물보관창고	510	0.4	
	어린이공원	192	0.1	
	광 장	207	0.1	
	도 로	9,582	6.8	
상업용지	소 계	10,312	7.3	
	상업시설	4,443	3.1	
	면사무소	933	0.7	
	경찰서(한산지서)	865	0.6	
	우체국	933	0.7	
	도 로	3,138	2.2	
공업용지	소 계	10,470	7.4	
	공업시설	7,672	5.4	
	완충녹지	878	0.6	
	도 로	1,920	1.4	
녹지용지	소 계	74,332	52.3	
	학교(한산중학교)	14,575	10.3	
	노인정	200	0.1	
	녹지공간	55,200	38.9	
	도 로	4,357	3.0	

경 남 공 보

제2603호

2023. 3. 23.(목)

○ 변경

용도구분	시설명	면 적(㎡)	구성비(%)	비 고
합 계		141,970	100.0	
주거용지	소 계	49,137	34.6	
	단독주택	35,625	25.1	
	연립주택	2,523	1.8	
	근린생활시설	10,133	7.1	
	보건소	856	0.6	
상업용지	소 계	10,245	7.2	
	상업시설	8,438	5.9	
	면사무소	938	0.7	
	파출소	869	0.6	
공업용지	소 계	11,022	7.8	
	공업시설	11,022	7.8	
녹지용지	소 계	71,566	50.4	
	녹지시설	57,207	40.3	
	학 교	14,359 (14,441)	10.1	
도 로		(11,806)	(8.3)	· 단독주택 A=4,999㎡ (도로용지 A=1,447㎡ 포함) · 연립주택 A=376㎡ · 근린생활시설 A=1,156㎡ · 상업시설 A=1,529㎡ (도로용지 A=326㎡ 포함) · 공업시설 A=1,456㎡ · 녹지시설 A=2,290㎡ (도로용지 A=20㎡ 포함) · 하천(중복) A=1,206㎡
하 천		(2,966)	(2.1)	· 단독주택 A=1,539㎡ · 근린생활시설 A=137㎡ · 녹지시설 A=1,290㎡ · 도로(중복) A=1,206㎡

※ 학교 ()는 전체 면적임

※ 도로, 하천 ()는 용도구분상 중복되는 면적임

경 남 공 보

제2603호

2023. 3. 23.(목)

② 용도지역·용도지구의 세분 및 세분된 용도지역·용도지구간의 변경에 관한 도시관리계획 결정조서

1. 도시관리계획(용도지역) 결정 총괄조서: 게재생략

2. 도시관리계획(용도지역) 결정조서

구 분	면 적(㎡)			구성비(%)	비고
	기 정	변 경	변 경 후		
합 계	141,970	-	141,970	100.0	
관리지역	141,970	-	141,970	100.0	
계획관리지역	141,970	-	141,970	100.0	

3. 도시관리계획(용도지구) 결정조서

○ 개발진흥지구 결정조서

구분	도면표시 번호	지구명	지구의 세분	위 치	제한내용	면적(㎡)	최 초 결정일	비고
기정	-	개발진흥지구	주거개발 진흥지구	한산면 하소리 일원	지구단위계획에 의한 개발	141,970	2004.06.10 경고제2004-145호	

③ 기반시설의 배치와 규모에 관한 도시관리계획 결정(변경) 조서

1. 교통시설

○ 도로 총괄 조서

구분	류별	합 계			1류			2류			3류		
		노선수	연장 (m)	면적 (㎡)	노선수	연장 (m)	면적 (㎡)	노선수	연장 (m)	면적 (㎡)	노선수	연장 (m)	면적 (㎡)
합계	기정	9	2,375	18,997	2	1,072	10,720	1	270	2,160	6	1,033	6,117
	변경	4	14,557 (1,338)	115,174 (10,013)	-	-	-	2	14,372 (1,153)	114,032 (8,871)	2	185	1,142
소로	기정	9	2,375	18,997	2	1,072	10,720	1	270	2,160	6	1,033	6,117
	변경	4	14,557 (1,338)	115,174 (10,013)	-	-	-	2	14,372 (1,153)	114,032 (8,871)	2	185	1,142

※ ()는 지구단위계획구역내 포함되는 연장 및 면적임

경 남 공 보

제2603호

2023. 3. 23.(목)

○ 도로 결정(변경)조서

구분	규 모				기 능	연장 (m)	시 점	종 점	사용 형태	주 요 경과지	최 초 결정일	비고
	등급	류별	번호	폭원 (m)								
폐지	소로	1	1	10~25	집산도로	964	동측 구역계	서측 구역계	일반도로	-	2004.06.10 경고제2004-145호	
폐지	소로	1	2	10	국지도로	108	소1-1	소1-1	일반도로	-	2004.06.10 경고제2004-145호	
기정	소로	2	1	8	국지도로	270	소1-1	서측 구역계	일반도로	-	2004.06.10 경고제2004-145호	
변경	소로	2	3	4~8	국지도로	189	소2-1	하소리 221구	일반도로	-	2004.06.10 경고제2004-145호	소하천⑦ 중복결정
폐지	소로	3	1	6	국지도로	417	소1-1	소2-1	일반도로	-	2004.06.10 경고제2004-145호	
폐지	소로	3	2	6	국지도로	52	소2-1	소3-1	일반도로	-	2004.06.10 경고제2004-145호	
기정	소로	3	3	6	국지도로	344	소1-1	소1-1	일반도로	-	2004.06.10 경고제2004-145호	
변경	소로	3	3	6	국지도로	86	소2-1	소3-4	일반도로	-	2004.06.10 경고제2004-145호	
기정	소로	3	4	6	국지도로	99	소3-3	북측 구역계	일반도로	-	2004.06.10 경고제2004-145호	
변경	소로	3	4	6	국지도로	99	소3-3	북측 구역계	일반도로	-	2004.06.10 경고제2004-145호	
폐지	소로	3	5	6	국지도로	40	소1-1	소3-3	일반도로	-	2004.06.10 경고제2004-145호	
폐지	소로	3	6	5	국지도로	81	소1-1	소2-1	일반도로	-	2004.06.10 경고제2004-145호	
신설	소로	2	1	8	보조 간선도로	14,183 (964)	소 2-2 두역리 329-6도	염호리 산227-32임	일반도로	-	2010.01.18 통고제2010-1호	한산 일주도로 소하천⑦ 중복결정

※ ()는 지구단위계획구역내 포함되는 연장임

※ 금회 신설되는 소로 2-1호선은 기결정된 도시계획시설(도로)로 체계적인 도시관리계획을 위하여 지구단위계획구역인 한산지구를 관통하는 일부 구간에 대해 지구단위계획에 반영토록 함

※ 소하천⑦과 일부 중복결정[소로2-3호선 A=1,125㎡, 소로2-1호선 A=81㎡]

○ 도로 결정(변경)사유서

변경 전 도로명	변경 후 도로명	변경 내용	변경 사유
소로 1-1	-	·노선 폐지	·장기미집행 도시계획시설 폐지
소로 1-2	-	·노선 폐지	·장기미집행 도시계획시설 폐지

경 남 공 보

제2603호

2023. 3. 23.(목)

변경 전 도로명	변경 후 도로명	변경 내용	변경 사유
소로 2-1	소로 2-3	·노선번호 변경 - 소로2-1→소로2-3 ·선형변경 및 노선축소, 폭원변경 - B=8m→4~8m - L=270m→189m 감)81m ·소하천㉔ 일부 중복결정 - A=1,125㎡	·노선번호 중복에 따른 노선번호 변경, 선형변경에 따른 노선축소 및 폭원변경, 소하천㉔ 일부 중복결정
소로 3-1	-	·노선 폐지	·장기미집행 도시계획시설 폐지
소로 3-2	-	·노선 폐지	·장기미집행 도시계획시설 폐지
소로 3-3	소로 3-3	·노선 축소 - L=344m→86m 감)258m	·장기미집행으로 인한 노선축소
소로 3-4	소로 3-4	·가각 조정	·소로3-3호선 노선축소에 따른 가각조정
소로 3-5	-	·노선 폐지	·장기미집행 도시계획시설 폐지
소로 3-6	-	·노선 폐지	·장기미집행 도시계획시설 폐지
-	소로 2-1	·사업지내 일부 포함 - B=8m, L=14,183m(964m) ·소하천㉔ 일부 중복결정 - A=81㎡	·지구단위계획에 미반영된 도시계획시설의 금회 반영 (구역내 편입시설 반영) 및 소하천㉔ 일부 중복결정

2. 공간시설

○ 광장 결정(변경)조서

구분	도면 표시 번호	시설명	시설의 종류	위 치	면 적(㎡)			최 초 결정일	비고
					기정	변경	변경후		
폐지	1	광장	교통광장	하소리 921-7번지 일원	207	감)207	-	2004.06.10 경고제2004-145호	

○ 광장 변경사유서

도면표시번호	시설명	변경 내용	변경 사유
1	광장	·교통광장 폐지	·장기미집행 도시계획시설 폐지

○ 녹지 결정(변경)조서

구분	도면 표시 번호	시설명	시설의 종류	위 치	면 적(㎡)			최 초 결정일	비고
					기정	변경	변경후		
폐지	1	녹지	완충녹지	소로 1-1호선변	878	감)878	-	2004.06.10 경고제2004-145호	

○ 녹지 변경사유서

도면표시번호	시설명	변경 내용	변경 사유
1	녹지	·완충녹지 폐지	·지형여건상 개설이 불가능하고 주변 주거시설 미저속으로 폐지

경 남 공 보

제2603호

2023. 3. 23.(목)

○ 공원 결정(변경)조서

구분	도면표시번호	시설명	시설의 종류	위 치	면 적(㎡)			최 초 결정일	비고
					기정	변경	변경후		
폐지	23	하소리 공원	소공원	하소리 184번지 일원	192	감)192	-	2004.06.10 경고제2004-145호	

○ 공원 변경사유서

도면표시번호	시설명	변 경 내 용	변 경 사 유
23	공원	·소공원 폐지	·통영시 고시 제2020-187호에 따라 기실효된 사항 반영에 따른 폐지

3. 공공·문화체육시설

○ 공공청사 결정(변경)조서

구분	도면 표시번호	시설명	시설의 종류	위 치	면 적(㎡)			최 초 결정일	비고
					기정	변경	변경후		
변경	12	공공청사	면사무소	하소리 28-3번지 일원	933	증)5	938	2004.06.10 경고제2004-145호	
변경	13	공공청사	보건소	하소리 28-42번지 일원	499	증)357	856	2004.06.10 경고제2004-145호	
변경	14	공공청사	파출소	하소리 28-7번지 일원	865	증)4	869	2004.06.10 경고제2004-145호	
폐지	4	공공청사	우체국	하소리 27-3번지 일원	933	감)933	-	2004.06.10 경고제2004-145호	

○ 공공청사 변경사유서

도면표시번호	시설명	변 경 내 용	변 경 사 유
12	공공청사 (면사무소)	·도면표시번호 및 면적 변경 - 공공청사①→공공청사⑫ - A=933㎡→938㎡ 증)5㎡	·효율적인 시설관리를 위하여 도면표시번호 변경 ·토지이용현황 등을 감안한 도시계획시설 면적 변경
13	공공청사 (보건소)	·도면표시번호 및 위치, 면적 변경 - 공공청사②→공공청사⑬ - 하소리 134-1번지 일원 →하소리 28-42번지 일원 - A=499㎡→856㎡ 증)357㎡	·효율적인 시설관리를 위하여 도면표시번호 변경 ·토지이용현황 등을 감안한 도시계획시설 위치 및 면적 변경
14	공공청사 (파출소)	·도면표시번호 및 시설명, 면적 변경 - 공공청사③→공공청사⑭ - 경찰서→파출소 - A=865㎡→869㎡ 증)4㎡	·효율적인 시설관리를 위하여 도면표시번호 및 현재 이용중인 시설명으로 변경 ·토지이용현황 등을 감안한 도시계획시설 면적 변경
4	공공청사 (우체국)	·우체국 폐지	·토지이용현황 등을 감안한 도시계획시설 폐지

경 남 공 보

제2603호

2023. 3. 23.(목)

○ 학교 결정(변경)조서

구분	도면 표시번호	시설명	시설의 종류	위 치	면 적(㎡)			최 초 결정일	비고
					기정	변경	변경후		
변경	35	한산 초·중 학교	초·중 학교	하소리 36-2번지 일원	14,575	감)134	14,441 (14,359)	2004.06.10 경고제2004-145호	

※ ()는 지구단위계획구역내 포함되는 면적임

○ 학교 변경사유서

도면표시번호	시설명	변 경 내 용	변 경 사 유
35	한산초·중학교	·도면표시번호 및 시설명, 면적 변경 - 한산중학교① → 한산초·중학교⑤ - A=14,575㎡→14,441㎡ 감)134㎡	·효율적인 시설관리를 위하여 도면표시번호 및 현재 이용중인 시설명으로 변경 ·토지이용현황 등을 감안한 도시계획시설 면적 변경

4. 방재시설

○ 하천 결정조서

구분	도면 표시 번호	시설명	시설의 종류	위 치			연장 (km)	폭원 (m)	면적 (㎡)	최 초 결정일	비고
				기점	종점	주요 경과지					
신설	71	야소천	소하천	한산면 하소리 297	한산면 하소리 186-16	-	0.9 (0.267)	5~14	9,293 (2,966)	10.01.18 (통영시고시 2010-1호)	소로2-3호선 소로2-1호선 중복결정

※ ()는 지구단위계획구역내 포함되는 면적 및 연장임

※ 금회 신설되는 소하천⑦은 기결정된 도시계획시설(소하천)로 체계적인 도시관리계획을 위하여 한산
지구를 지나는 일부 구간을 포함토록 함

※ 소로 2-3호선, 소로2-1호선과 일부 중복결정[소로2-3호선 A=1,125㎡, 소로2-1호선 A=81㎡]

○ 하천 변경사유서

도면표시번호	시설명	변 경 내 용	변 경 사 유
71	야소천	·사업지내 일부 포함 - L=0.9km(0.267km) - A=9,293㎡(2,966㎡) ·소로 2-3호선 일부 중복결정 - A=1,125㎡ ·소로 2-1호선 일부 중복결정 - A=81㎡	·지구단위계획에 미반영된 도시계획시설의 금회 반영(구역내 편입시설 반영) 및 소로2-3호선, 소로2-1호선 일부 중복결정

경 남 공 보

제2603호

2023. 3. 23.(목)

5. 기타시설

○ 기타시설 결정(변경)조서

구분	도면표시번호	시설명	위 치	면 적(㎡)			최 초 결정일	비고
				기정	변경	변경후		
폐지	1	노인정	하소리 45번지 일원	200	감)200	-	2004.06.10 경고제2004-145호	
폐지	2	마을회관	하소리 172-4번지 일원	207	감)207	-	2004.06.10 경고제2004-145호	
폐지	3	농산물 보관창고	하소리 140-5번지 일원	510	감)510	-	2004.06.10 경고제2004-145호	

○ 기타시설 변경사유서

도면표시번호	시설명	변 경 내 용	변 경 사 유
1	노인정	·노인정 폐지	·개별 건축행위가능시설의 도시계획시설 폐지
2	마을회관	·마을회관 폐지	·개별 건축행위가능시설의 도시계획시설 폐지
3	농산물보관창고	·농산물보관창고 폐지	·개별 건축행위가능시설의 도시계획시설 폐지

4 건축물에 대한 용도·건폐율·용적률·높이 등에 관한 도시관리계획 결정(변경) 조서

○ 주거용지

▶ 단독주택

도면번호 (가구번호)	위 치	구 분	계 획 내 용	비 고	
-	통영시 한산면 하소리 165번지 일원	용 도	허용용도	·국토의 계획 및 이용에 관한 법률 및 통영시 도시계획조례에 규정된 제1종전용주거지역에서 정하는 바에 따름	
			불허용도	·허용용도 이외의 용도 ·건축법 시행령“별표1”의 제2호 공동주택	
		건 폐 율	·60% 이하		
		용 적 률	·100% 이하		
		높 이	-		

▶ 연립주택

도면번호 (가구번호)	위 치	구 분	계 획 내 용	비 고	
-	통영시 한산면 하소리 26-7번지 일원	용 도	허용용도	·국토의 계획 및 이용에 관한 법률 및 통영시 도시계획조례에 규정된 제1종전용주거지역에서 정하는 바에 따름	
			불허용도	·허용용도 이외의 용도	
		건 폐 율	·40% 이하		
		용 적 률	·150% 이하		
		높 이	·4층 이하		

경 남 공 보

제2603호

2023. 3. 23.(목)

▶ 근린생활시설

도면번호 (가구번호)	위 치	구 분	계 획 내 용	비 고	
-	통영시 한산면 하소리 49-4번지 일원	용 도	허용용도	·국토의 계획 및 이용에 관한 법률 및 통영시 도시계획 조례에 규정된 제1종일반주거지역에서 정하는 바에 따름	
			불허용도	·허용용도 이외의 용도	
		건 폐 율	·60% 이하		
		용 적 륜	·150% 이하		
		높 이	·4층 이하		

○ 상업용지

도면번호 (가구번호)	위 치	구 분	계 획 내 용	비 고	
-	통영시 한산면 하소리 28-3번지 일원	용 도	허용용도	·국토의 계획 및 이용에 관한 법률 및 통영시 도시계획 조례에 규정된 준주거지역에서 정하는 바에 따름 ·건축법 시행령"별표1"의 제15호 숙박시설 및 제16호의 위락시설	
			불허용도	·허용용도 이외의 용도	
		건 폐 율	·60% 이하		
		용 적 륜	·200% 이하		
		높 이	·4층 이하		

○ 공업용지

도면번호 (가구번호)	위 치	구 분	계 획 내 용	비 고	
-	통영시 한산면 하소리 43-9번지 일원	용 도	허용용도	·국토의 계획 및 이용에 관한 법률 및 통영시 도시계획 조례에 규정된 준공업지역에서 정하는 바에 따름	
			불허용도	·허용용도 이외의 용도	
		건 폐 율	·60% 이하		
		용 적 륜	·100% 이하		
		높 이	-		

○ 녹지용지

도면번호 (가구번호)	위 치	구 분	계 획 내 용	비 고	
-	통영시 한산면 하소리 150번지 일원	용 도	허용용도	·국토의 계획 및 이용에 관한 법률 및 통영시 도시계획 조례에 규정된 자연녹지지역에서 정하는 바에 따름	
			불허용도	·허용용도 이외의 용도	
		건 폐 율	·20% 이하		
		용 적 륜	·100% 이하		
		높 이	·2층 이하		

※ 도시계획시설(도로, 소하천)은 「도시계획시설의 결정·구조 및 설치기준에 관한 규칙」 및 관련법규에 의해 건축이 가능하므로 별도의 조서를 작성하지 않음

5 기타사항에 관한 계획

- 둘 이상의 용도지역·용도지구·용도구역에 걸치는 대지에 대한 적용 기준
 - 지구단위계획구역 내 용도별 각각의 용지(주거·상업·공업·녹지용지)에 대해 용도지역별 입지가능한 건축물의 규제사항을 적용하고 있으므로 건축행위에 대해 「국토의 계획 및 이용에 관한 법률」 제84조를 준용하여 둘 이상의 용도에 걸치는 대지의 건축행위에 대해 규제토록 계획함

구 분	위 치	계 획 내 용	비 고
둘 이상의 용도에 걸치는 대지의 건축	한산구역 전체	· 한산구역 지구단위계획구역 내 용도별(주거·상업·공업·녹지용지) 경계가 걸치는 대지에 건축행위를 하고자 할 시 이에 대해서는 「국토의 계획 및 이용에 관한 법률」 제84조를 준용토록 함	

● 밀양시 고시 제2023-69호

도시관리계획(지구단위계획) 결정(폐지) 및 지형도면 취소 고시

밀양시 고시 제2023-66호(2023.03.10.)로 승인 취소된 주택건설사업계획에 대해 「국토의 계획 및 이용에 관한 법률」 제30조 및 「토지이용규제 기본법」 제8조에 따라 다음과 같이 도시관리계획(지구단위계획) 결정(폐지) 및 지형도면 취소 고시하고자 합니다.

2023년 3월 23일

밀 양 시 장

1. 도시관리계획(지구단위계획구역·지구단위계획) 결정(폐지) 및 지형도면 취소 고시

가. 지구단위계획구역 결정(폐지)조서

구 분	도면 표시번호	구 역 명	위 치	면 적(m ²)			비고
				기 정	변 경	변 경 후	
폐지	-	내이9지구 지구단위계획구역	밀양시 내이동 1196-4번지 일원	12,494	감)12,494	0	

경 남 공 보

제2603호

2023. 3. 23.(목)

나. 지구단위계획구역 결정(폐지)사유서

구 분	도면 표시번호	위 치	면 적(m ²)	결 정 사 유	비 고
폐지	-	밀양시 내이동 1196-4번지	12,494	• 주택건설사업계획승인 취소원 제출에 의한 취소	

2. 지구단위계획에 대한 도시관리계획 결정조서

가. 용도지역·용도지구의 세분 및 세분된 용도지역·용도지구간의 변경에 관한 도시관리계획 결정조서

구 분	면 적 (m ²)			구성비 (%)	비 고
	기 정	변 경	변경후		
계	12,494	-	12,494	100.0	
제2종일반주거지역	12,494	-	12,494	100.0	

나. 기반시설의 배치과 규모에 관한 도시관리계획 결정조서

구분	규 모				기능	연장 (m)	기점	종점	사용 형태	주요 경과지	최초 결정일	비고
	등급	류별	번호	폭원 (m)								
기정	중로	1	1-22	20	보조 간선 도로	385 (78)	내이동 대1-1-1	내이동 대3-1-3	일반 도로	-	밀고 제19호 (2000. 6. 27)	

※ ()은 지구단위계획구역 내 포함된 연장

다. 가구 및 획지의 규모와 조성에 관한 도시관리계획 결정조서(폐지)

도 면 번호	가 구 번호	면 적 (m ²)	획 지 계 획		비 고
			위 치	면적(m ²)	
BL1	BL1	10,851	밀양시 내이동 1196-4번지 일원		10,851 공동주택용지
-	-	1,643	밀양시 내이동 1196-11번지 일원		1,643 도 로
합 계		12,494			12,494

라. 건축물의 용도·건폐율·용적률·높이 등에 관한 도시관리계획 결정조서(폐지)

도면번호	위 치	구 분	계 획 내 용		
BL1	밀양시 내이동 1196-4번지 일원	용 도	지정용도	• 주택법 제2조에 의한 공동주택 및 부대·복리시설	
			권장용도	-	
			불허용도	• 지정용도 이외의 용도	
				건폐율	• 30% 이하
				용적률	• 275% 이하
		높 이	최고높이	• 29층 이하	
			최저높이	-	
				배 치	• 탐상형과 관상형을 조화롭게 배치

3. 지형도면 : 실음(계재)생략

4. 서류열람 : 밀양시청 도시재생과(☎055-359-5278)

● 밀양시 고시 제2023-73호

도시계획시설(연구시설: 진로교육원)사업 사업시행자 지정 및 실시계획인가 고시

밀양시 고시 제2022-104호(2022. 4. 21.)로 최초 결정된 도시계획시설(연구시설: 진로교육원)에 대하여 「국토의 계획 및 이용에 관한 법률」 제86조 및 제88조에 따라 사업시행자 지정 및 실시계획인가하고, 같은 법 제91조 및 같은 법 시행령 제100조에 따라 다음과 같이 고시합니다.

2023년 3월 23일

밀 양 시 장

1. 실시계획인가 내용

가. 사업시행 위치: 밀양시 교동 755번지 일원

나. 사업의 종류 및 명칭

- 종 류: 도시계획시설(연구시설: 경남진로교육원)사업
- 명 칭: 경남진로교육원 신축공사

경 남 공 보

제2603호

2023. 3. 23.(목)

- 다. 사업면적 및 규모: 연구시설(경남진로교육원) 신축 A=15,714㎡
 라. 사업시행자 주소 및 성명

주 소	경상남도 창원시 성산구 중앙대로 241	경상남도 밀양시 밀양대로 2047
성 명	경상남도교육감(시설과장)	밀양시장(평생학습관장)

마. 사업착수 및 준공예정일

- 사업착수일: 실시계획인가 고시일
- 준공예정일: 2024. 12. 31.

바. 수용 또는 사용할 토지 또는 건물의 소재지·지번·지목 및 면적, 소유권과
 소유권외의 권리의 명세 및 그 소유자·권리자의 성명·주소: 붙임

**2. 기타 상세한 사항은 밀양시청 도시재생과(☎055-359-5293) 및 평생학습관(☎055-359-6003)에 문의
 하시기 바랍니다.**

수용 또는 사용할 토지의 소유권 및 소유권외의 권리자조사

연번	소재지	지번	지목	지적 (㎡)	편입 면적 (㎡)	소 유 권		소유권외의 권리자			비고
						주 소	성 명	주 소	성 명	관리내용	
합 계				15,714	15,714						
1	교동	557	답	843	843	밀양시	밀양시				
2	교동	559	답	2,506	2,506	밀양시	밀양시				
3	교동	561	전	1,283	1,283	밀양시	밀양시				
4	교동	754	답	1,620	1,620	밀양시	밀양시				
5	교동	755	답	1,500	1,500	밀양시	밀양시				
6	교동	755-1	답	1,188	1,188	밀양시	밀양시				
7	교동	756	답	1,015	1,015	밀양시	밀양시				
8	교동	558	답	603	603	밀양시	밀양시				
9	교동	560-2	전	562	562	밀양시	밀양시				
10	교동	560-1	답	1,045	1,045	밀양시	밀양시				
11	교동	562	전	764	764	밀양시	밀양시				
12	교동	561-6	전	99	99	밀양시	밀양시				
13	교동	561-7	전	258	258	밀양시	밀양시				
14	교동	560-3	묘	182	182	밀양시	밀양시				
15	교동	752-5	답	892	892	밀양시	밀양시				
16	교동	556-2	공원	549	549	밀양시	밀양시				
17	교동	556	공원	805	805	밀양시	밀양시				

● 밀양시 고시 제2023-76호

도시계획시설(도로: 중로3-1-31호, 소로1-1-33호)사업
실시계획인가 고시

밀양시 고시 제2022-105호(2022. 4. 21.)로 결정된 도시계획시설(도로) 중로3-1-31호선과 소로1-1-33호선에 대하여 「국토의 계획 및 이용에 관한 법률」 제88조에 따라 실시계획인가하고, 같은 법 제91조 및 같은 법 시행령 제100조에 따라 다음과 같이 고시합니다.

2023년 3월 22일

밀 양 시 장

1. 사업시행자 지정 및 실시계획인가 신청의 요지

가. 사업시행 위치: 밀양시 내이동 446-12번지 일원

나. 사업의 종류 및 명칭

- 종 류: 도시계획시설(도로: 중로3-1-31호선, 소로1-1-33호선)사업
- 명 칭: 쌍용아파트 진입 우회도로 개설사업

다. 사업면적 및 규모

- 면 적: 2,112㎡
- 규 모
 - 도시계획도로(중로3-1-31호선) 개설: B=12.0m, L=7m
 - 도시계획도로(소로1-1-33호선) 개설: B=10m, L=203m

라. 사업시행자 주소 및 성명

- 주 소: 밀양시 밀양대로 2047(교동)
- 성 명: 밀양시장(도시재생과장)

마. 사업착수 및 준공예정일

- 사업착수일: 실시계획인가 고시일
- 준공예정일: 2024. 12. 31.

경 남 공 보

제2603호

2023. 3. 23.(목)

**바. 수용 또는 사용할 토지 또는 건물의 소재지·지번·지목 및 면적, 소유권과
소유권외의 권리의 명세 및 그 소유자·권리자의 성명·주소: 붙임**

2. 기타 상세한 사항은 밀양시청 도시재생과(☎055-359-5274)에 문의하시기 바랍니다.

[별첨]

수용 또는 사용할 토지의 소유권 및 소유권외의 권리자 조서

일련 번호	소재지		지번	지목	면적(㎡)		소유자		관계인			비 고
	읍면	동리			공부	편입	성명	주소	성명	주소	권리관계	
합 계					4,236	2,112						
1		내이동	486-5	도	2,187	103	국토교통부					
2		내이동	1456-13	도	23	23	국토교통부					
3		내이동	446-11	도	5	5	윤*봉	밀양시 내이동				
4		내이동	446-3	도	26	26	밀양시					
5		내이동	445-5	도	63	63	밀양시					
6		내이동	445-6	도	3	3	밀양시					
7		내이동	446-12	대	286	286	밀양시					
8		내이동	445-7	도	20	20	밀양시					
9		내이동	446-9	장	22	22	밀양시					
10		내이동	445-12	장	1	1	밀양시					
11		내이동	444-11	답	13	13	밀양시					
12		내이동	444-10	잡	81	81	밀양시					
13		내이동	443-1	대	61	61	밀양시					
14		내이동	1456-14	답	7	7	기획재정부					
15		내이동	1461-8	도	242	242	국토교통부					
16		내이동	1452-39	천	1,016	1,016	기획재정부					
17		내이동	439-3	답	93	93	밀양시					
18		내이동	360-10	답	41	1	밀양시					
19		내이동	1463-25	도	27	27	국토교통부					
20		내이동	362-2	임	18	18	밀양시					
21		내이동	361-4	답	1	1	주식회사계*	울산광역시 울주군 온양읍 대운상대길				

● **거제시 고시 제2023-81호**

도시계획시설(항만:대포근포항)사업 시행자(변경) 지정 및 실시계획(변경)인가 고시

경상남도 고시 제2011-492(2011.11.24.)호, 거제시 고시 제2011-164(2011.12.01.)호로 도시관리계획(재정비) 결정(변경) 고시 및 지형도면 고시되고 거제시 고시 제2021-350(2021.11.25.)호로 사업 시행자 지정 및 실시계획인가 고시된 도시계획시설(항만:대포근포항)사업 시행자(변경) 지정 및 실시계획(변경)인가 신청 건에 대하여 『국토의 계획 및 이용에 관한 법률』 제86조 및 같은 법 시행령 제96조에 따라 도시계획시설 사업 시행자(변경)지정하고, 같은 법 제88조 및 시행령 제97조에 따라 실시계획(변경)인가하며, 같은 법 제91조 및 시행령 제100조 시행규칙 제14조에 따라 다음과 같이 고시하고자 하오니 협조하여 주시기 바랍니다.

2023년 3월 23일

거 제 시 장

1. 사업시행지의 위치 : 거제시 남부면 저구리 491-12번지 일원

2. 사업의 종류 및 명칭

가. 종 류 : 도시계획시설(항만:대포근포항)사업

나. 명 칭 : 거제시 근포항내 마리나시설(클럽하우스 등) 신축공사

3. 사업개요

시 설 명	시설의 종류	위 치	시설결정규모(㎡)	사업시행규모(㎡)	비 고
항만	국가어항	남부면 저구리 491-12번지 일원	411,566	9,487	대포근포항

4. 사업시행자

-당초 : (주)한국해양레저개발 대표자 장태식 / 부산광역시 해운대구 마린시티3로 1, 707호(우동, 썬프라자)

(주)에쓰디 대표자 김향숙 / 서울시 강남구 삼성로 508, 14층 6호(삼성동, LG트윈텔2)

-변경 : (주)한국해양레저개발 대표자 부태성 / 부산광역시 해운대구 마린시티3로 1, 707호(우동, 썬프라자)

(주)비에스터블유 대표자 부성민 / 부산광역시 해운대구 해운대해변로 353, 1동 505호(중동)

경 남 공 보

제2603호

2023. 3. 23.(목)

5. 사업기간

- 당초 : 2022. 01. 01. ~ 2022. 12. 31.
- 변경 : 2022. 01. 01. ~ 2023. 12. 31.

6. 관계도면 : “실음생략”

7. 수용 또는 사용할 토지 또는 건물의 소재지, 지번, 지목 및 면적, 소유권과 소유권외의 권리의 명세서 및 그 소유자, 권리자의 성명,주소

[항만:대포근포항]

연번	소재지	지 번		지 목	지적 (㎡)	편입 면적 (㎡)	공유 지분	소 유 자		권 리 자		소유권 이외의 권리의 종류 및 내용	비고
		당초	편입					성 명	주 소	성 명	주 소		
1	남부면 저구리	491-12	491-12	잡	9,487	9,487		거제시					
합계	1필지				9,487	9,487							

● 거제시 공고 제2023-534호

도시계획시설(공원:옥포공원)사업 공사완료 공고

거제시 고시 제2020-251호(2020.10.29.)로 도시관리계획 결정(변경) 및 지형도면 고시되고, 거제시 고시 제2022-132호(2022.05.12.)로 실시계획인가 고시 난 도시계획시설(공원:옥포공원)사업이 완료됨에 따라, 「국토의 계획 및 이용에 관한 법률」 제98조 및 같은 법 시행령 제102조에 따라 공사완료 공고합니다.

2023년 3월 23일

거 제 시 장

1. 사업시행지의 위치 : 거제시 옥포동 1285번지 일원

2. 사업의 종류 및 명칭

- 가. 종 류 : 도시계획시설(공원:옥포공원)사업
- 나. 명 칭 : 옥포테니스장 관리동 신축공사

3. 사업개요

구분	시설명	시설의 종류	위 치	시설결정규모 (㎡)	사업시행규모 (㎡)	비고
공원	옥포공원	근린공원	옥포동 1285번지	9,293	2,913	

※ 건축개요 : 주1동(제2종근린생활시설/사무소), 부1동(제2종근린생활시설/사무소), 가설건축물(옥외 체육시설)

4. 사업시행자 성명 및 주소 : 거제시장(체육지원과장) / 거제시 계룡로 125(고현동)

5. 사업기간 : 2022.05.12.~2023.02.16.

6. 기타 자세한 사항은 거제시 도시계획과(☎055-639-4445)로 문의 바랍니다.

● 양산시 고시 제2023-88호

주택건설사업계획승인 고시

경상남도 양산시 평산동 64-6번지 일원 주택건설사업계획승인 신청에 대하여 「주택법」 제15조제1항의 규정에 따라 승인하고, 같은 법 제15조제6항에 의하여 이를 고시합니다.

2023년 3월 20일

양 산 시 장

1. 사업명 : 양산 평산동 64-6번지 일원 공동주택 신축공사

2. 사업주체

- 상호 및 대표자 : 미라주건설 주식회사 대표 김선동
- 소재지 : 부산광역시 해운대구 센텀중앙로78, 2008호(우동, 센텀그린타워)

3. 주택건설사업계획승인 현황

- 위 치 : 경상남도 양산시 평산동 64-6번지 일원
- 대지면적 : 9,254.0000 m²
- 건축면적 : 1,820.4294 m²
- 연 면 적 : 54,933.2562 m²
- 규 모 : 지하 3층/지상 36~37층, 아파트 3동, 320세대
부대복리시설(근린생활시설, 주민운동시설, 지하주차장 등)
- 승인일자 : 2023. 3. 20.

4. 사업기간 : 2023. 03. ~ 2026. 01.

5. 주택법 제19조제1항의 규정에 의하여 의제되는 사항

- 「건축법」 제11조에 따른 건축허가
- 「국토의 계획 및 이용에 관한 법률」 제56조에 따른 개발행위허가
- 「농지법」 제34조에 따른 농지전용허가(협의)
- 「산지관리법」 제14조에 따른 산지전용허가
- 「도로법」 제36조에 따른 도로공사 시행의 허가, 같은 법 제 61조에 따른 도로점용의 허가

6. 관련도면 : 게재 생략

7. 승인관련서류 : 양산시청 공동주택과(055-392-3052)

● 양산시 고시 제2023-89호

하천점용 허가 고시

하천법 제33조제7항 및 같은 법 시행령 제38조의 규정에 따라 하천점용을 허가하고 이를 고시합니다.

2023년 3월 23일

양 산 시 장

경 남 공 보

제2603호

2023. 3. 23.(목)

1. 허가내용

하천의 명칭		대석천(지방하천)
점 용 자	주 소	양산시 중앙로 39
	성 명	양산시장(안전총괄과)
점 용 지 역	위 치	양산시 상북면 대석리 1284번지 일원
	면 적	일시 : 16.0㎡
점 용 목 적		모래불지구 풍수해생활권 정비사업 지반조사
점 용 내 용		지반조사 1개소(NX Ø76mm, 심도 20m)
점 용 기 간		일시점용 2023.03.16. ~ 2023.04.03.

※ 관계도서는 양산시 하천과에 비치하고 있으니 이해관계인은 열람하시기 바랍니다.

● 양산시 고시 제2023-91호

하천점용 허가 고시

하천법 제33조제7항 및 같은 법 시행령 제38조의 규정에 따라 하천점용을 허가하고 이를 고시합니다.

2023년 3월 23일

양 산 시 장

1. 허가내용

하천의 명칭		낙동강(국가하천)
점 용 자	주 소	양산시 물금읍 황산로 384
	성 명	물금읍 주민자치회 조척래
점 용 지 역	위 치	양산시 물금읍 물금리 184-2번지 일원
	면 적	일시 : 8,921.0㎡
점 용 목 적		2023년 황산공원 벚꽃길 축제를 위한 임시무대 및 부스 설치
점 용 내 용		임시무대 및 부스 설치(일시점용 A=8,921.0㎡)
점 용 기 간		일시: 2023. 03. 31. ~ 2023. 04. 16.

※ 관계도서는 양산시 건설과에 비치하고 있으니 이해관계인은 열람하시기 바랍니다.

● 양산시 공고 제2023-856호

**양산 도시계획시설사업 『꿈샘어린이공원 생활주변녹지공간 조성사업』
공사완료 공고**

양산시 상북면 석계리 237-11번지 일원 도시계획시설사업 「꿈샘어린이공원 생활주변녹지공간 조성사업」에 대하여 『국토의 계획 및 이용에 관한 법률』 제98조 제3항의 규정에 따라 공사완료하고 같은 법 시행령 제102조 규정에 따라 다음과 같이 공사완료 공고 합니다.

관계도서는 양산시 도시계획과에 비치하오니 일반인 및 이해관계인은 보시기 바랍니다.

2023년 3월 23일

양 산 시 장

1. 사업시행지의 위치 : 경남 양산시 상북면 석계리 237-11번지 일원

2. 사업의 종류 및 명칭

- o 종류 : 도시계획시설사업(공원)
- o 명칭 : 꿈샘어린이공원 생활주변녹지공간 조성사업

3. 사업규모 : 공원 조성 A=809.2㎡

4. 사업시행자의 주소 및 성명

- o 양산시 중앙로 39 양산시장

5. 사업의 착수 및 준공일

- o 2022.03.03. ~ 2022.12.31.

● 양산시 공고 제2023-857호

**양산 도시계획시설사업 『서북안어린이공원 정비공사』
공사완료 공고**

양산시 북부동 697-1번지 도시계획시설사업 「서북안어린이공원 정비공사」에 대하여 『국토의 계획 및 이용에 관한 법률』 제98조 제3항의 규정에 따라 공사완료하고 같은 법 시행령 제102조 규정에 따라 다음과 같이 공사완료 공고 합니다.

관계도서는 양산시 도시계획과에 비치하오니 일반인 및 이해관계인은 보시기 바랍니다.

2023년 3월 23일

양 산 시 장

1. 사업시행지의 위치 : 경남 양산시 북부동 697-1번지

2. 사업의 종류 및 명칭

- 종류 : 도시계획시설사업(공원)
- 명칭 : 서북안어린이공원 정비공사

3. 사업규모 : 공원 조성 A=3,040.3㎡

4. 사업시행자의 주소 및 성명

- 양산시 중앙로 39 양산시장

5. 사업의 착수 및 준공일

- 2022.10.27. ~ 2022.12.31.

● 의령군 고시 제2023-37호

의령군계획시설(도로:소로2-115호선) 실시계획(변경)인가 고시

의령군계획시설(도로:소로2-115호선)에 대하여 『국토의 계획 및 이용에 관한 법률』 제88조 및 같은 법 시행령 제97조의 규정에 따라 실시계획인가하고, 같은 법 제91조 및 같은 법 시행령 제100조의 규정에 따라 다음과 같이 고시합니다.

2023년 3월 23일

의 령 군 수

1. 사업시행지의 위치, 사업의 종류 및 명칭

연번	위치	종류	명칭	비고
1	경남 의령군 부림면 신반리 일원	의령군계획시설 (도로:소로2-115호선)사업	부림 도시계획도로 (소로2-115호선) 개설사업	

2. 사업의 면적 또는 규모

- 도시계획도로 개설 L=110m, B=8m

3. 사업시행자의 성명 및 주소

- 성명 : 의령군수
- 주소 : 경상남도 의령군 의령읍 충익로 63

4. 사업의 착수예정일 및 준공예정일

- 착수예정일 : 실시계획 인가일로부터
- 준공예정일 : (당초)2022년 12월 31일 ⇒ (변경)2025년 12월 31일

5. 수용 또는 사용할 토지 또는 건물의 소재지·지번·지목 및 면적, 소유권과 소유권외의 권리의 명세 및 그 소유자·권리자의 성명·주소 : 붙임참조

6. 기타 : 관계도서는 의령군청 도시재생과(☎055-570-3503)에 비치 열람함

경 남 공 보

제2603호

2023. 3. 23.(목)

수용 또는 사용할 토지조서

연번	소재지	지번	지목	면적(㎡)		소유자	주소	비고
				지적	편입			
1	부림면 신반리	345-2	대	(당초)82	(당초)77	의령군		
				(변경)82	(변경)82			
2	부림면 신반리	393-1	도	611	611	의령군		
3	부림면 신반리	395	대	178	1	송*남	경남 의령군 부림면	
4	부림면 신반리	398-1	차	628	196	의령군		
5	부림면 신반리	430-1	대	36	36	이*현	경남 김해시 관동동	
6	부림면 신반리	782-2	도	(당초)2,815	(당초)32	국(국토교통부)		
				(변경)2,738	(변경)32			
합계				(당초)4,350	(당초)953			
				(변경)4,273	(변경)958			

수용 또는 사용할 지장물 조서

연번	소재지	물건의 종류	규격	수량	단위	소유자	주소	비고
1	의령군 부림면 신반리 430-1	주택1	블록조 강관지붕	61.7	㎡	이*현	경남 김해시 관동동	
	"	주택2	블록조 스테트위 함석지붕	16.0	㎡	"	"	
	"	보일러실 및 장독대	블록조 블록지붕	5.0	㎡	"	"	
	"	담장	블록 (일부갓머리)	35.2	㎡	"	"	
	"	대문	철제 (1.8*2.0)	1	식	"	"	
	"	전기계량기	-	1	식	"	"	
	"	정화조	-	1	식	"	"	
	"	상수도	-	1	식	"	"	
	"	가추	철파이프조 함석지붕 (4*1+2*3+2.5*3)	17.5	㎡	"	"	
	"	바닥포장	콘크리트	48.0	㎡	"	"	
	"	화단	블록	7.0	㎡	"	"	
	"	대추나무	R15	1	주	"	"	
	"	사철나무	R7	1	주	"	"	

경 남 공 보

제2603호

2023. 3. 23.(목)

연번	소재지	물건의 종류	규 격	수량	단위	소유자	주소	비고
	"	감나무	R10	1	주	"	"	
	"	오가피	R10	1	주	"	"	
	"	가죽나무	R8	1	주	"	"	
	"	측백나무	R20	1	주	"	"	
	"	가죽나무	R8	1	주	"	"	
	"	측백나무	R20	1	주	"	"	
2	의령군 부림면 신반리 395	창고	스레트	11.4	m ²	송*남	경남 의령군 부림면	
3	의령군 부림면 신반리 393	창고	스레트	3.6	m ²	하*일	경남 의령군 부림면	
	"	담장	블록	45.6	m ²	"	"	

● **의령군 고시 제2023-38호**

의령군계획시설(박물관) 실시계획인가 고시

경남 의령군 의령읍 중동리 482번지 일원의 의령군계획시설(박물관)에 대하여 『국토의 계획 및 이용에 관한 법률』 제88조에 따라 아래와 같이 군계획시설사업의 실시계획인가하고, 같은 법 제91조 및 같은 법 시행령 제100조의 규정에 따라 다음과 같이 고시합니다.

2023년 3월 23일

의 령 군 수

1. 위 치 : 경남 의령군 의령읍 중동리 482번지 일원

2. 사업의 종류 및 명칭

- 종 류 : 의령군계획시설(박물관)사업
- 명 칭 : 의병박물관 제2전시관 증축공사

경 남 공 보

제2603호

2023. 3. 23.(목)

3. 사업시행 면적 또는 규모 : A=12,995m²

4. 사업시행자의 주소 및 성명

- 주 소 : 경남 의령군 의령읍 충익로 63
- 성 명 : 의령군수

5. 사업의 착수 예정일 및 준공 예정일 : 실시계획인가일로부터 2024. 12. 31.까지

6. 수용 또는 사용할 토지 또는 건물의 소재지·지번·지목 및 면적, 소유권과 소유권외의 권리의 명세 및 그 소유자·권리자의 성명·주소 : 붙임1

7. 법 제99조 규정에 의한 공공시설 등의 귀속 및 양도에 관한 사항 : 해당없음

8. 관계도서 : 의령군청 도시재생과(055-570-3503) 비치

[붙임1] 수용 또는 사용할 토지 및 소유권 이외의 권리자 조서(토지)

연번	소재지	지번	지목	면적(m ²)		소유자	주소	비 고
				지적	편입			
1	의령읍 중동리	474-2	대	432	432	의령군		
2	의령읍 중동리	475-1	사	160	160	의령군		
3	의령읍 중동리	477-1	사	1,573	1,573	의령군		
4	의령읍 중동리	477-2	사	60	60	의령군		
5	의령읍 중동리	477-3	사	196	196	의령군		
6	의령읍 중동리	478-1	사	36	36	의령군		
7	의령읍 중동리	478-2	사	86	86	의령군		
8	의령읍 중동리	478-3	사	3	3	의령군		
9	의령읍 중동리	478-4	사	40	40	의령군		
10	의령읍 중동리	478-5	사	298	298	의령군		
11	의령읍 중동리	478-6	사	182	182	의령군		
12	의령읍 중동리	479-1	전	108	108	의령군		
13	의령읍 중동리	479-2	전	93	93	의령군		
14	의령읍 중동리	479-4	전	24	24	의령군		
15	의령읍 중동리	480-4	사	226	226	의령군		
16	의령읍 중동리	480-5	사	111	111	의령군		
17	의령읍 중동리	480-7	대	51	51	의령군		

경 남 공 보

제2603호

2023. 3. 23.(목)

연번	소재지	지번	지목	면적(㎡)		소유자	주소	비 고
				지적	편입			
18	의령읍 중동리	480-9	사	64	64	의령군		
19	의령읍 중동리	480-12	사	20	20	의령군		
20	의령읍 중동리	480-14	사	23	23	의령군		
21	의령읍 중동리	480-15	사	26	26	의령군		
22	의령읍 중동리	480-16	사	231	231	의령군		
23	의령읍 중동리	480-17	사	40	40	의령군		
24	의령읍 중동리	480-18	사	93	93	의령군		
25	의령읍 중동리	480-19	사	69	69	의령군		
26	의령읍 중동리	480-20	사	155	155	의령군		
27	의령읍 중동리	480-21	사	53	53	의령군		
28	의령읍 중동리	481-3	사	30	30	의령군		
29	의령읍 중동리	482	대	4,458	4,458	의령군		
30	의령읍 중동리	482-1	대	2,066	2,066	의령군		
31	의령읍 중동리	482-2	대	300	300	의령군		
32	의령읍 중동리	507-1	천	1,518	1,518	의령군		
33	의령읍 중동리	507-2	천	170	170	의령군		
계				12,995	12,995			

● **의령군 고시 제2023-39호**

의령군관리계획(중동공원, 공원조성계획) 결정 및 지형도면고시

경상남도 의령군 의령읍 중동리 164번지 일원 의령군관리계획(중동공원, 공원조성계획) 결정에 대하여 「국토의 계획 및 이용에 관한 법률」 제30조 및 같은 법 시행령 제25조의 규정에 따라 다음과 같이 결정하고, 같은 법 제32조 및 「토지이용규제 기본법」 제8조 제2항, 국토의 계획 및 이용에 관한 법률 제32조의 규정에 의거 의령군관리계획 결정 지형도면을 다음과 같이 고시합니다.

2023년 3월 23일

의 령 군 수

경 남 공 보

제2603호

2023. 3. 23.(목)

1. 의령군관리계획(어린이공원) 결정 조서

○ 어린이공원 결정 조서

구분	도면 번호	공원명	시설의 종 류	위 치	면적 (㎡)			최 초 결정일	비 고
					기 정	변 경	변경후		
변경	2	중동공원	근린공원	의령군 의령읍 중동리 164번지 일원	53,209	감) 2,058	51,151	'77.08.29 경고 421호	의령도시

○ 어린이공원 결정 사유서

도면 번호	시설명	변경내용	변경사유
2	중동공원	·면적감소 - A : 53,209 → 51,151㎡ 감) 2,058㎡	· 지적분할에 따른 면적 정정 및 사업추진 가능 범위로 공원경계 및 공원조성계획 변경하여 근린공원을 효율적으로 관리코자 함

2. 공원조성계획 결정 조서

○ 총괄표

구 분	변 경 전		변 경 후		비 고
	면 적 (㎡)	구성비(%)	면 적 (㎡)	구성비(%)	
전체면적	53,209	100.0	51,151	100.0	
시설면적	21,159	39.8	12,712	24.9	
녹지 및 기타	32,050	60.2	38,439	75.1	

○ 세부시설 결정 조서

시 설 명	면 적 (㎡)			구 성 비 (%)		비 고
	기 정	증 감	변 경	기 정	변 경	
전체면적	53,209	감) 2,058	51,151	100.0	100.0	
시설면적	21,159	감) 8,447	12,712	39.8	24.9	
조경시설	2,475	감) 2,475	-	4.6	-	
운동시설	5,120	감) 5,120	-	9.6	-	
교양시설	2,380	증) 476	2,856	4.5	5.6	
편익시설	5,702	감) 591	5,111	10.7	10.0	
관리시설	310	감) 310	-	0.6	-	
도로 및 광장	5,172	감) 427	4,745	9.8	9.3	
녹지 및 기타	32,050	증) 6,389	38,439	60.2	75.1	

3. 관계도면 : 생략(의령군 도시재생과 비치)

4. 기타 자세한 사항에 대하여는 의령군 도시재생과(☎055-570-3503)로 문의하시기 바랍니다.

※ 고시문 및 지형도면은 토지이음(<http://eum.go.kr>)에 게시할 예정이오니 참고하시기 바랍니다.

● 함안군 고시 제2023-31호

군계획시설(주차장:악양제2공영주차장)사업 실시계획 인가 고시

함안군 법수면 윤외리 85-1번지에 군계획시설(주차장)사업 시행을 위하여 국토의 계획 및 이용에 관한 법률 제88조에 따라 실시계획을 인가하고, 같은 법 제91조 및 같은 법 시행령 제100조의 규정에 따라 실시계획인가를 고시합니다.

2023년 3월 23일

함 안 군 수

1. 사업의 위치 : 함안군 법수면 윤외리 85-1번지

2. 사업의 종류 및 명칭

- 사업의 종류 : 군계획시설(교통시설:주차장)사업
- 사업의 명칭 : 악양지구 관광편의시설 설치공사

3. 사업의 규모 : 면적 2,207㎡

4. 사업시행자 : 경상남도 함안군 가야읍 말산로 1, 함안군수

5. 사업의 착수에정일 및 준공예정일 : 실시계획인가일로부터 2023. 12. 31.까지

6. 수용 또는 사용하고자 하는 물건 및 권리에 관한 명세

경 남 공 보

제2603호

2023. 3. 23.(목)

○ 편입토지조서

일련 번호	소재지	지번	지목	지적 (㎡)	편입 면적 (㎡)	소 유 자		비고
						주소	성명	
1	범수면 윤외리	85-1	답	2,454	2,207		함안군	
합 계				2,454	2,207			

※ 이해관계인은 우리 군 도시건축과(055-580-2705) 및 문화유산관광담당관(055-580-2593)에 비치된 관계서류를 열람하시기 바랍니다.

● 함안군 공고 제2023-465호

군계획시설(도로 : 소로1-23호선, 1-25호선)사업 실시계획(변경) 인가를 위한 공람·공고

함안군 가야읍 도항리 403-8번지 일원에 함안군고시 제2021-137호(2021. 10. 28.)로 군계획시설(도로 : 소로1-23호선)사업 실시계획 인가 고시 된 소로1-23호선의 사업시행 변경 및 소로1-25호선 사업시행을 위하여 국토의 계획 및 이용에 관한 법률 제90조 및 같은 법 시행령 제99조의 규정에 따라 공람·공고 하오니, 실시계획(변경) 인가사항에 대하여 이해관계인은 공람기간 내 서면으로 의견서를 제출하여 주시기 바랍니다.

2023년 3월 23일

함 안 군 수

1. 사업의 위치 : 함안군 가야읍 도항리 403-8번지 일원

2. 사업의 종류 및 명칭

가. 사업의 종류 : 군계획시설(도로)사업

나. 사업의 명칭 : 가야 도시계획도로(소로1-23, 소로1-25) 개설공사

경 남 공 보

제2603호

2023. 3. 23.(목)

3. 사업의 규모

가. 소로1-23호선(변경)

- 면적 : (기정) A=1,444㎡ → (변경) A=1,184㎡

- 규모 : (기정) 연장 L=127m, 폭원 B=10m → (변경) 연장 L=118m, 폭원 B=10m

나. 소로1-25호선(신규)

- 면적 : A=2,170㎡

- 규모 : 연장 L=217m, 폭원 B=10m

4. 사업시행기간 : 실시계획 인가일로부터 2024. 12. 31.까지

5. 사업시행자의 명칭 및 주소

○ 명칭 : 함안군수

○ 주소 : 경상남도 함안군 가야읍 말산로 1

6. 공고기간 : 게재일로부터 14일간

7. 수용 또는 사용하고자 하는 물건 및 권리에 관한 명세

○ 편입토지조서

- 소로 1-23호선(기정)

일련 번호	소재지	지번	지 목	지적 (㎡)	편입 면적 (㎡)	소 유 자		소유권 이외의 권리			비 고
						성명	주소	성명	주소	권리내용	
1	가야읍 도항리	403-8	전	278	278	밀성*****중증	신음리 2**-4				
2	"	401-11	전	213	174	밀성*****중증	신음리 2**-4				
3	"	400-4	임	68	43	안*봉	43*				
4	"	393-1	답	294	233	조*환	44*				
5	"	656	도	890	125	국(농림축산식품부)					
6	"	386-6	답	553	487	조*환	44*				
7	"	655	구	183	2	국(농림축산식품부)					
8	"	655-2	구	27	5	국(농림축산식품부)					
9	"	386-2	답	80	24	함안군					
10	"	386-7	답	47	47	구*래	경상남도 함안군 가야읍 해동길 2*, 1**1호				
						정*래	경상남도 함안군 가야읍 해동길 2*, 1**1호				
11	"	386-4	답	320	26	함안군					
합계						1,444					

경 남 공 보

제2603호

2023. 3. 23.(목)

- 소로 1-23호선(변경)

일련 번호	소재지	지번	지목	지적 (㎡)	편입 면적 (㎡)	소 유 자		소유권 이외의 권리			비고
						성명	주소	성명	주소	권리내용	
1	가야읍 도항리	403-8	전	278	127	함안군					
2	"	401-11	전	213	74	함안군					
3	"	400-6	임	30	30	함안군					
4	"	393-2	답	42	42	조*환	44*				
5	"	656	도	890	14	국(농림축산식품부)					
6	"	655	구	183	42	국(농림축산식품부)					
7	"	400-5	철	942	819	국(국토교통부)					
8	"	1351-7	도	77	30	국(국토교통부)					
9	"	375-6	철	110	6	국(국토교통부)					
합계						1,184					

- 소로 1-25호선(신규)

일련 번호	소재지	지번	지목	지적 (㎡)	편입 면적 (㎡)	소 유 자		소유권 이외의 권리			비고
						성명	주소	성명	주소	권리내용	
1	가야읍 도항리	375-4	철	3,637	2,170	국(국토교통부)					
합계						2,170					

※ 이해관계인은 우리 군 도시건축과(055-580-2705)에 비치된 관계서류를 열람하시기 바랍니다.

● **창녕군 고시 제2023-39호**

창녕군계획시설(도로:소로3-10호) 사업 실시계획 인가 고시

창녕군 고시 제2021-93호(2021.6.24.)에 따라 결정(변경)된 창녕군계획시설(도로:소로3-10호) 사업에 대하여 『국토의 계획 및 이용에 관한 법률』 제88조 및 같은 법 시행령 제97조에 따라 실시계획 인가하 고, 같은 법 제91조 및 같은 법 시행령 제100조에 따라 고시합니다.

2023년 3월 23일

창녕군수

- 1. 사업시행지의 위치:** 창녕군 부곡면 사창리 일원
- 2. 사업의 종류 및 명칭**
 - 종 류: 창녕군계획시설(도로:소로3-10호)
 - 명 칭: 부곡도시계획도로 소3-10호(사창마을) 개설공사
- 3. 사업시행 면적 또는 규모**
 - 도시계획도로 개설(L=450.8m, B=6.0m)
- 4. 사업시행자의 성명 및 주소**
 - 성 명: 창녕군수(도시건축과)
 - 주 소: 경남 창녕군 창녕읍 군청길 1
- 5. 사업의 착수 및 준공예정일**
 - 착수 예정일: 실시계획인가일
 - 준공 예정일: 인가일로부터 12개월
- 6. 수용 또는 사용할 토지 및 소유권외의 권리명세서:** 붙임 참조
- 7. 관계도면:** 실음생략
- 8. 기타 상세한 사항은 창녕군 도시건축과(☎530-1705)에 문의하시기 바랍니다.**

경 남 공 보

제2603호

2023. 3. 23.(목)

<붙임> 수용 또는 사용할 토지조서 및 소유권 외의 권리 명세조서

사업명: 부곡도시계획도로 소3-10호(사창마을) 개설공사

일련 번호	소재지	지 번	지목	공부상 면 적 (㎡)	편 입 면 적 (㎡)	소 유 자		소유권 이외의 권리		비고
						성 명	주 소	성 명	주 소	
합 계				70,112	3,103					
1	부곡면 사창리	290	체	54,234	48	창녕군				
2	부곡면 사창리	372-1	전	517	20	신O창	경상남도 창녕군 대지면 우포0로 000			
3	부곡면 사창리	372-5	전	460	460	창녕군				
4	부곡면 사창리	372-2	답	384	384	창녕군				
5	부곡면 사창리	457-1	답	64	64	창녕군				
6	부곡면 사창리	457-3	답	209	209	신O기	경상남도 창녕군 부곡면 상사창길 00			
7	부곡면 사창리	674	도	2,098	66	창녕군				
8	부곡면 사창리	424-1	답	405	405	국 (농림수산부)				
9	부곡면 사창리	425-1	답	82	82	창녕군				
10	부곡면 사창리	424-3	답	212	212	창녕군				
11	부곡면 사창리	423-1	답	140	140	창녕군				
12	부곡면 사창리	421-1	답	234	234	강O오	부산광역시 동래구 안락동 000			
13	부곡면 사창리	682	도	159	50	국 (농림수산부)				
14	부곡면 사창리	673	구	10,551	366	국 (농림수산부)				
15	부곡면 사창리	420-1	답	31	31	안O미	경상남도 창녕군 길곡면 길곡금곡길 00			
16	부곡면 사창리	435-3	답	53	53	안O미	경상남도 창녕군 길곡면 길곡금곡길 00			
17	부곡면 사창리	435-2	목	40	40	안O미	경상남도 창녕군 길곡면 길곡금곡길 00			
18	부곡면 사창리	417-1	답	239	239	창녕군				

● 고성군 고시 제2023-38호

**고성군계획시설(발전시설: 삼천포화력발전소) 내 삼천포 5, 6호기 환경설비
설치공사 실시계획 변경 인가 고시**

- 고성군 고시 제2022-51호(2022. 3. 31.)로 실시계획 변경 인가 고시된, 경남 고성군 하이면 덕호리 983번지 일원의 고성군계획시설(발전시설: 삼천포화력발전소) 내 삼천포 5, 6호기 환경설비 설치공사 실시계획 변경 사항에 대하여 「국토의 계획 및 이용에 관한 법률」 제88조 및 같은 법 시행령 제100조에 따라 아래와 같이 실시계획을 변경 인가하고 고시합니다.
- 관계도서는 고성군 도시교통과(☎055-670-2564)에 비치하오니 일반인 및 이해관계인은 보시기 바랍니다.

2023년 3월 23일

고 성 군 수

1. 사업시행지의 위치: 경남 고성군 하이면 덕호리 983번지 외 4필지

2. 사업의 종류 및 명칭

- 종류: 고성군계획시설(발전시설: 삼천포화력발전소) 조성사업
- 명칭: 삼천포 5, 6호기 환경설비 설치공사

3. 사업의 면적 및 개요

- 사업 부지면적: 617,153㎡(변경 없음)
- 건축면적/연면적: (당초) 6,831.53㎡ / 11,123.91㎡ → (변경) 6,837.07㎡(중 5.54㎡) / 11,126.23㎡(중 2.32㎡)
- 공작물 면적: 9,271.82㎡(변경 없음)
- 건축물 동별 개요
 - 제160동(탈황설비전기실): 1,711.94㎡(지상5층, 철근콘크리트조)
 - 제161동(#5 탈황설비 흡수탑 재순환 펌프건물): 523.26㎡(지상5층, 철골조)
→ 524.42㎡(지상5층, 철골조)
 - 제162동(#6 탈황설비 흡수탑 재순환 펌프건물): 523.26㎡(지상5층, 철골조)
→ 524.42㎡(지상5층, 철골조)
 - 제166동(석고저장고): 2,651.51㎡(지상5층, 철골조, 철근콘크리트조)
→ 제146동(석고저장고): 2,651.51㎡(지상5층, 철골조, 철근콘크리트조)

- 제147동(석회석 슬러리 제조건물):814.66㎡(지상4층, 철골조)
- 제148동(탈황설비 폐수처리실-1): 1,358.43㎡(지하1층, 지상2층 철골조, 철근콘크리트조)
- 제149동(탈황설비 폐수처리실-2): 37.14㎡(지상1층, 철골조)
- 제150동(탈황설비 폐수처리실-3): 37.14㎡(지상1층, 철골조)
- 제151동(#5 열전환 순환펌프-보일러): 158.66㎡(지상1층, 철골조)
- 제152동(#6 열전환 순환펌프-보일러): 158.66㎡(지상1층, 철골조)
- 제153동(산화공기 송풍기실): 80.30㎡(지상1층, 철골조)
- 제154동(가수분해 및 냉각탱크실): 1207.03㎡(지상1층, 철골조)

→ 제154동(가수분해 및 냉각탱크실): 207.03㎡(지상1층, 철골조): 착오 정정

- 제155동(#5 습식 전기집진펌프실): 38.49㎡(지상1층, 경량철골조)
- 제156동(#6 습식 전기집진펌프실): 38.49㎡(지상1층, 경량철골조)
- 제157동(중량물 자재창고): 1,352.87㎡(지상1층, 철골조)
- 제158동(세방사무실): 3343.64㎡(지상1층, 철근콘크리트조)

→ 제158동(세방사무실): 343.64㎡(지상1층, 철근콘크리트조): 착오 정정

- 제159동(위험물 옥내저장소-유지창고): 360.50㎡(지상1층, 철골조, 철근콘크리트조)
- 제163동(약품저장고): 456.51㎡(지상5층, 철골조)
- 제164동(석회석 슬러리 공급펌프실): 44.55㎡(지상1층, 철골조)
- 제165동(약품창고): 226.87㎡(지상1층, 철골조)

○ 공작물 동별 개요(변경 없음)

- 공작물A(#5 탈질설비): 274.02㎡(철골조)
- 공작물B(#6 탈질설비): 274.02㎡(철골조)
- 공작물C(#5 탈황설비): 3,498.97㎡(철골조)
- 공작물D(#6 탈황설비): 3,490.21㎡(철골조)
- 공작물E(비수 세척수 탱크): 269.52㎡(철골조)
- 공작물F(탈황설비 용수 저장탱크): 511.47㎡(철골조)
- 공작물G(석회석 저장 사일로): 316.97㎡(철골조)
- 공작물H(요수소 저장탱크): 115.76㎡(철골조)
- 공작물I(석고저장조 집진기): 29.58㎡(철골조)
- 공작물J(탈황폐수 증발농축시설): 491.30㎡(철골조)

4. 사업시행자의 주소 및 성명

- 주소: 경상남도 진주시 사들로 123번길 32
- 성명: 한국남동발전(주)

5. 사업의 착수일 및 준공예정일

- 사업의 착수일: 2019년 6월
- 사업의 준공예정일: 2023년 6월 30일

6. 수용 또는 사용할 토지 또는 건물의 소재지·지번·지목 및 면적, 소유권과 소유권 외의 권리의 명세 및 그 소유자·권리자의 성명·주소

구분	소재지	지번	지목	대장 면적 (㎡)	편입 면적 (㎡)	소유자		관계인			비 고
						성명	주소	성명	주소	권리관계	
계				617,153	617,153						
1	하이먼 덕호리	895	공장	56,018	56,018	한국남동발전 주식회사	진주시 사들로 123번길 32				
2	하이먼 덕호리	895-6	공장	7,457	7,457	한국남동발전 주식회사	진주시 사들로 123번길 32				
3	하이먼 덕호리	952	공장	419,576	419,576	한국남동발전 주식회사	진주시 사들로 123번길 32				
4	하이먼 덕호리	983	공장	66,475	66,475	한국남동발전 주식회사	진주시 사들로 123번길 32				
5	하이먼 덕호리	986-5	공장	67,627	67,627	한국남동발전 주식회사	진주시 사들로 123번길 32				

7. 관계도서: 실음 생략(고성군 도시교통과에 비치)

● **산청군 고시 제2023-45호**

군계획시설(도로: 소로3-106호선) 실시계획인가 고시

산청군 고시 제2021-134호(2021.9.30.) 산청군관리계획(재정비_시설, 지구단위계획) 결정(변경)으로 최초 결정된 산청군 단성면 성내리 449-2번지 일원 **군계획 시설(도로: 소로3-106호선)사업**에 대하여 「국토의 계획 및 이용에 관한 법률」 제88조, 같은 법 시행령 제97조에 따라 실시계획 인가하고, 같은 법 제91조 및 같은 법 시행령 제100조에 따라 다음과 같이 고시합니다.

2023년 3월 23일

산 청 군 수

1. 사업시행지의 위치

- 경상남도 산청군 단성면 성내리 449-2번지 일원

2. 사업의 종류 및 명칭

- 종 류: 군계획시설(도로: 소로3-106호선)사업
- 명 칭: 단성 시가지 산복도로 개설공사

3. 사업의 면적 또는 규모

구 분				결 정 사 항		실시계획인가(사업시행)			비고
등급	류별	번호	기능	폭원(m)	연장(m)	폭원(m)	연장(m)	면적(㎡)	
소로	3	106	국지도로	6	440	6	440	2,818	

4. 사업시행자의 성명 및 주소

- 성 명: 산청군수
- 주 소: 경상남도 산청군 산청읍 산엔청로 1

5. 사업의 착수예정일 및 준공예정일

- 착수예정일: 실시계획인가일
- 준공예정일: 실시계획인가일로부터 6개월

6. 수용 또는 사용할 토지 또는 건물의 소재지·지번·지목 및 면적, 소유권과 소유권외의 권리의 명세 및 그 소유자·권리자의 성명·주소

소 재 지				지번	지목	면적(㎡)		소 유 자		소유권이외의 권리		
연번	시군	읍면	리			지적	편입	이름	주소	성명	주소	권리 내용
합 계						10,865	2,818					
1	산청	단성	성내	산16-2	임	1,061	45	산청군				
2	산청	단성	성내	683-1	구	1,041	147	국(농수산부)				
3	산청	단성	성내	566-1	도	507	257	산청군				
4	산청	단성	성내	559-1	도	65	5	산청군				
5	산청	단성	성내	564-1	도	301	95	산청군				
6	산청	단성	성내	565-1	도	308	151	산청군				
7	산청	단성	성내	486	도	119	50	산청군				
8	산청	단성	성내	563-1	도	269	111	산청군				

경 남 공 보

제2603호

2023. 3. 23.(목)

소 재 지				지번	지목	면적(㎡)		소 유 자		소유권이외의 권리		
연번	시군	읍면	리			지적	편입	이름	주소	성명	주소	권리 내용
9	산청	단성	성내	485-1	도	34	1	산청군				
10	산청	단성	성내	483-1	도	370	130	산청군				
11	산청	단성	성내	484-1	도	463	240	산청군				
12	산청	단성	성내	산13-1	도	1,092	473	산청군				
13	산청	단성	성내	산12-5	도	1,454	808	산청군				
14	산청	단성	성내	449-6	도	145	52	산청군				
15	산청	단성	성내	산12-3	도	763	11	합천이씨****중중				
16	산청	단성	성내	449-3	도	36	28	산청군				
17	산청	단성	성내	449-2	도	92	78	산청군				
18	산청	단성	성내	449-5	도	74	35	산청군				
19	산청	단성	성내	354-2	도	291	15	산청군				
20	산청	단성	성내	449-4	도	8	8	산청군				
21	산청	단성	성내	677-3	도	2,323	39	국(건설교통부)				
22	산청	단성	성내	447-8	도	9	7	산청군				
23	산청	단성	성내	447-7	도	40	32	산청군				

7. 기타: 관계도서는 산청군 지역발전과(055-970-7332)에 비치 열람.

● **함양군 고시 제2023-49호**

군계획시설(폐기물처리 및 재활용시설) 실시계획 변경인가(경미한 사항) 고시

함양군 함양읍 이은리 산21번지 일원의 “함양군계획시설(폐기물 처리시설)”에 대하여 「국토의 계획 및 이용에 관한 법률」 제88조의 규정에 따라 실시계획을 인가하고 같은 법 제91조, 제92조 및 시행령 제100조의 규정에 따라 다음과 같이 고시합니다.

2023년 3월 23일

함 양 군 수

실시계획 변경인가 사항

1. 사업시행지의 위치 : 함양군 함양읍 이은리 산21번지 일원

2. 사업의 종류 및 명칭

가. 사업내용

종 류		사 업 명	사 업 량	비 고
시설명	시설의 세분			
환경기초시설	폐기물처리 및 재활용시설	함양군폐기물 종합 처리시설 설치공사	A=297,856㎡	사업시행기간 연장

매립시설		침출수 처리시설	재활용 선별시설	차고시설	진입도로
1단계(당초)	2단계(금회)				
12,946㎡	13,056㎡	50㎡/일	5톤/일	388.8㎡	L:600m,B:8m

3. 사업의 시행자

가. 성 명 : 함양군수(환경위생과)

나. 주 소 : 경상남도 함양군 함양읍 고운로 35

4. 사업시행 기간(변경)

- 인가고시일부터 ~ 2024.12.31.

5. 수용·사용할 토지·건물 기타 물건이나 권리내역 (붙임참조)

6. 사업시행자가 협의(허가)를 득한 내역 : 재해영향평가 재협의, 소규모 환경영향평가 변경협의

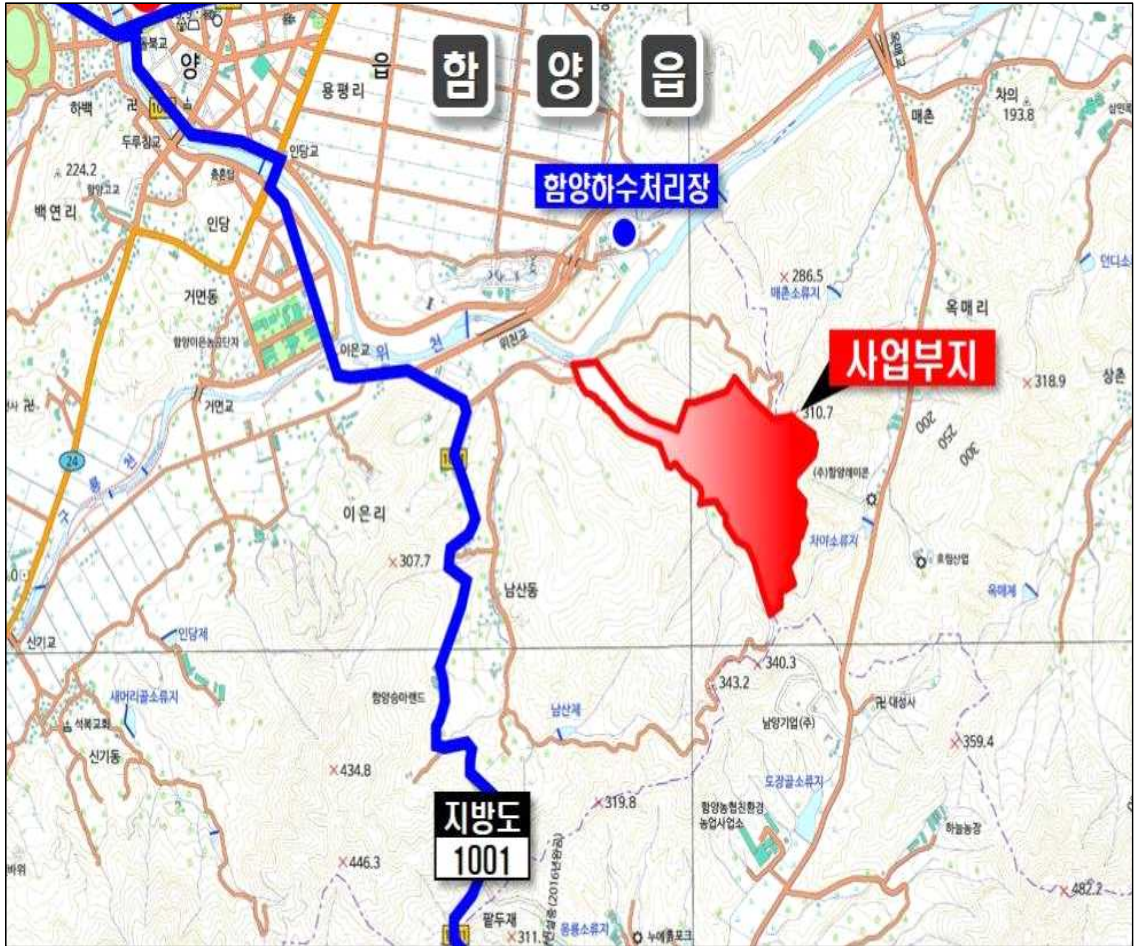
7. 관련 인·허가등의 의제(협의) 내역 : 산지전용변경협의

8. 행정사항 : 타법률에 정한 사항 또는 의제 된 사항에 대하여 부여된 조건을 철저히 이행하여 사업추진

9. 기타 자세한 사항은 함양군 환경위생과(055-960-6150), 안전도시과(055-960-6230)로 문의하시기 바랍니다.

<붙임1> 사업위치도

사업 위치도



<붙임2> 수용 또는 사용할 토지의 세목조서

연번	위치			지번	지목	지적 (㎡)	편입면적 (㎡)	소유자	비고
	시·군	읍·면	동·리						
1	함양군	함양읍	이은리	3	잡	25,067	25,067	함양군	
2	함양군	함양읍	이은리	4	답	1,593	1,593	함양군	
3	함양군	함양읍	이은리	18	잡	1,996	1,996	함양군	
4	함양군	함양읍	이은리	19	잡	298	298	함양군	
5	함양군	함양읍	이은리	23	잡	1,164	1,164	함양군	

경 남 공 보

제2603호

2023. 3. 23.(목)

연번	위치			지 번	지 목	지 적 (㎡)	편입면적 (㎡)	소유자	비고
	시·군	읍·면	동·리						
6	함양군	함양읍	이은리	24	잡	1,557	1,557	함양군	
7	함양군	함양읍	이은리	산8-4	임	3,138	3,138	함양군	
8	함양군	함양읍	이은리	산8-5	임	586	586	함양군	
9	함양군	함양읍	이은리	산8-6	임	89	89	함양군	
10	함양군	함양읍	이은리	산8-7	구	986	986	함양군	
11	함양군	함양읍	이은리	산9-1	임	579	579	함양군	
12	함양군	함양읍	이은리	산11-6	임	1,079	1,079	함양군	
13	함양군	함양읍	이은리	산12-5	임	9,520	9,520	함양군	
14	함양군	함양읍	이은리	산14-3	구	1,021	1,021	함양군	
15	함양군	함양읍	이은리	산21	임	247,405	247,405	함양군	
16	함양군	함양읍	이은리	산24-1	임	373	373	함양군	
17	함양군	함양읍	이은리	산25-1	구	1,405	1,405	함양군	
합계							297,856		

● **김해동부소방서 공고 제2023-1호**

소방관계 법령 위반 과태료 납부 통지 공시송달 공고

『위험물안전관리법』 제10조 제3항의 규정에 의한 위험물 제조소등 설치자의 지위승계 신고를 태만한 자에게 과태료 통지서를 송부 하였으나 연락두절, 수취인불명으로 반송되어 『행정절차법』 제14조 제4항에 따라 다음과 같이 공고합니다.

2023년 3월 23일

김 해 동 부 소 방 서 장

경 남 공 보

제2603호

2023. 3. 23.(목)

- **공고기간** : 2023년 3월 23일 ~ 2023년 4월 6일[15일간]
- **공고방법** : 공보 및 경상남도 홈페이지 게시
- **공고의 내용** : 소방관계 법령 위반 과태료 납부 통지 공고 [배병*]

1. 처분의 제목	『위험물안전관리법』 제10조 제3항 위반에 따른 과태료 납부 통지						
2. 위 반 대상자	업 체명/대표자	배병*					
	주 소	경기도 평택시 동부공원로 40, 102동 1601호(신명나리아파트)					
	업 종	위험물 이동탱크저장소					
3. 처분의 원인이 되는 사실	위험물 이동탱크저장소 설치자의 지위승계 신고태만						
4. 처분하고자 하는 내용	과태료 2,000,000원[사전납부시: 20%감경금액(1,600,000원)]						
5. 법적근거 및 조 문 내 용	- 위험물안전관리법 제10조 제3항(제조소등 설치자의 지위승계) - 위험물안전관리법 제39조 제1항 제4호						
6. 과태료 납부	- 공시송달 효력 : 공고기간 만료 다음 날 부터 - 사전납부기한 : 2023. 4. 7. ~ 2023. 4. 28.						
7. 문 의	제 출 처	기관명	김해동부소방서	부서명	예방안전과	담당자	김 두 성
		주소	경남 김해시 김해대로 2507			전화번호	055-320-9256
						FAX	055-320-9239

- **참고자료**: 과태료부과처분 예고서 및 의견제출서

과태료 부과처분 예고서

- 소방행정 업무에 협조해 주셔서 감사합니다.
- 귀하께서는 소방관계법령을 아래와 같이 위반하였기에 과태료 부과 처분 예고서와 같이 의견제출서를 보내드리오니 의견이 있으신 경우 기한 내 제출하여 주시기 바랍니다.

위반대상	성명(개인)	배병*	
	주소	경기도 평택시 동부공원로 40, 102동 1601호(신명나리아파트)	
위반사항	위반내용	위험물 이동탱크저장소 지위승계 신고 태만	
	적용법규	위험물안전관리법 제39조 제1항 제4호 위험물안전관리법 시행령 [별표9] 2. 개별기준 라목 4)	
과태료금액	금2,000,000원 (금이백만원)	제출기한	2023. 04. 28.(금)

3. 기타 사항

가. 「질서위반행위규제법」 제18조에 따라 의견제출 기한 내에 과태료를 자진하여 납부하는 경우에는 20/100을 감경 받을 수 있습니다.

나. 「질서위반행위규제법 시행령」 제2조에 따라 당사자가 다음 각 호의 어느 하나에 해당하는 경우에는 해당 과태료 금액의 100분의 50의 범위에서 과태료를 감경받을 수 있습니다. 다만, 과태료를 체납하고 있는 당사자는 불가

- 「국민기초생활 보장법」 제2조에 따른 수급자
- 「한부모가족 지원법」 제5조 및 제5조의2제2항·제3항에 따른 보호대상자
- 「장애인복지법」 제2조에 따른 장애인 중 장애의 정도가 심한 장애인
- 「국가유공자 등 예우 및 지원에 관한 법률」 제6조의4에 따른 1급부터 3급까지의 상이등급 판정을 받은 사람
- 미성년자

* 법령상 감경할 사유가 여러 개 있는 경우라도 1개지만 적용가능

다. 상기사항에 의문사항이 있을 경우 예방안전과(055-320-9238)로 문의하시기 바랍니다.

2023년 3월 23일

김해동부소방서장



[별지 제11호서식] <개정 2022. 7. 11.>

의 견 제 출 서

※ 아래의 유의사항을 읽고 작성하시기 바랍니다.

의견제출인	성명	
	주소	전화번호

의견제출 내용	① 예정된 처분의 제목 또는 위반사실 등의 공표의 제목	
	당사자	성명(명칭)
		주소 (전화번호:)
	의 견	
기 타		

「행정절차법」 제27조제1항, 제31조제3항 및 제40조의3제4항에 따라 위와 같이 의견을 제출합니다.

년 월 일

의견제출인

(서명 또는 인)

귀하

유 의 사 항

1. 기재란이 부족한 경우에는 별지를 사용하실 수 있습니다.
2. 증거자료 등을 첨부하실 수 있습니다.
3. 위 의견제출과 관련하여 문서를 받으신 경우에는 문서번호와 일자를 ①란에 함께 기재하여 주시기 바랍니다.

210mm×297mm[백상지(80g/m²) 또는 중질지(80g/m²)]

● 김해동부소방서 공고 제2023-2호

소방관계 법령 위반 과태료 납부 통지 공시송달 공고

『위험물안전관리법』 제10조 제3항의 규정에 의한 위험물 제조소등 설치자의 지위승계 신고를 태만한 자에게 과태료 통지서를 송부 하였으나 연락두절, 수취인불명으로 반송되어 『행정절차법』 제14조 제4항에 따라 다음과 같이 공고합니다.

2023년 3월 23일

김 해 동 부 소 방 서 장

- **공고기간** : 2023년 3월 23일 ~ 2023년 4월 6일[15일간]
- **공고방법** : 공보 및 경상남도 홈페이지 게시
- **공고의 내용** : 소방관계 법령 위반 과태료 납부 통지 공고 [권오*]

1. 처분의 제목		『위험물안전관리법』 제10조 제3항 위반에 따른 과태료 납부 통지					
2. 위 반 대상자	업체명/대표자	권오*					
	주 소	부산광역시 사상구 학감대로123번길 75, 106동 1601호(삼성아파트)					
	업 종	위험물 이동탱크저장소					
3. 처분의 원인이 되는 사실		위험물 이동탱크저장소 설치자의 지위승계 신고태만					
4. 처분하고자하는 내용		과태료 2,000,000원[사전납부시: 20%감경금액(1,600,000원)]					
5. 법적근거 및 조문내용		- 위험물안전관리법 제10조 제3항(제조소등 설치자의 지위승계) - 위험물안전관리법 제39조 제1항 제4호					
6. 과태료 납부		- 공시송달 효력 : 공고기간 만료 다음 날 부터 - 사전납부기한 : 2023. 4. 7. ~ 2023. 4. 28.					
7. 문 의	제출처	기관명	김해동부소방서	부서명	예방안전과	담당자	김 두 성
	주소	경남 김해시 김해대로 2507			전화번호	055-320-9256	
					FAX	055-320-9239	

- **참고자료**: 과태료부과처분 예고서 및 의견제출서

과태료 부과처분 예고서

- 소방행정 업무에 협조해 주셔서 감사합니다.
- 귀하께서는 소방관계법령을 아래와 같이 위반하였기에 과태료 부과 처분 예고서와 같이 의견제출서를 보내드리오니 의견이 있으신 경우 기한 내 제출하여 주시기 바랍니다.

위반대상	성명(개인)	권오*		
	주소	부산광역시 사상구 학감대로123번길 75, 106동 701호(삼성아파트)		
위반사항	위반내용	위험물 이동탱크저장소 지위승계 신고 태만		
	적용법규	위험물안전관리법 제39조 제1항 제4호 위험물안전관리법 시행령 [별표9] 2. 개별기준 라목 4)		
과태료금액	금2,000,000원 (금이백만원)	제출기한	2023. 04. 28.(금)	

3. 기타 사항

가. **질서위반행위규제법」 제18조에 따라 의견제출 기한 내에 과태료를 자진하여 납부하는 경우에는 20/100을 감경 받을 수 있습니다.**

나. 「질서위반행위규제법 시행령」 제22조에 따라 당사자가 다음 각 호의 어느 하나에 해당하는 경우에는 해당 과태료 금액의 100분의 50의 범위에서 과태료를 감경받을 수 있습니다. 다만, 과태료를 체납하고 있는 당사자는 불가


- 「국민기초생활 보장법」 제2조에 따른 수급자
- 「한부모가족 지원법」 제5조 및 제5조의2제2항·제3항에 따른 보호대상자
- 「장애인복지법」 제2조에 따른 장애인 중 장애의 정도가 심한 장애인
- 「국가유공자 등 예우 및 지원에 관한 법률」 제6조의4에 따른 1급부터 3급까지의 상이등급 판정을 받은 사람
- 미성년자

*** 법령상 감경할 사유가 여러 개 있는 경우라도 1가지만 적용가능**

다. 상기사항에 의문사항이 있을 경우 예방안전과(055-320-9238)로 문의하시기 바랍니다.

2023년 3월 23일

김해동부소방서장



[별지 제11호서식] <개정 2022. 7. 11.>

의 견 제 출 서

※ 아래의 유의사항을 읽고 작성하시기 바랍니다.

의견제출인	성명	
	주소	전화번호

의견제출 내용	① 예정된 처분의 제목 또는 위반사실 등의 공표의 제목	
	당사자	성명(명칭)
		주소 (전화번호:)
	의견	
기타		

「행정절차법」 제27조제1항, 제31조제3항 및 제40조의3제4항에 따라 위와 같이 의견을 제출합니다.

년 월 일

의견제출인
귀하

(서명 또는 인)

유의사항

1. 기재란이 부족한 경우에는 별지를 사용하실 수 있습니다.
2. 증거자료 등을 첨부하실 수 있습니다.
3. 위 의견제출과 관련하여 문서를 받으신 경우에는 문서번호와 일자(①란에 함께 기재하여 주시기 바랍니다).

210mm×297mm[백상지(80g/m²) 또는 중질지(80g/m²)]

● 경상남도함양교육지원청 공고 제2023-31호

폐)병곡초등학교 광월분교장 매각 계획 공고

1. 매각 대상 재산의 표시

폐교명	소재지	토지(㎡)	건물(㎡)	입목
폐)병곡초등학교 광월분교장	경상남도 함양군 병곡면 광평리 880	4,008 (1필지)	721.05 (교사 외 5동)	9주

2. 매각계획 공고 기간: 2023. 3. 16.(목) ~ 2023. 4. 16.(일)(31일간)

3. 매각계획 공고 방법: 경상남도교육청 및 경상남도함양교육지원청 홈페이지, 공보

4. 매입 신청자 및 사유

가. 매입 신청자: 함양군수(소관_체육청소년과)

나. 매입 사유: 생활체육공원 조성으로 함양대봉산휴양림 일원 경관을 정비하고 인근 주민 및 외부 방문객에 생활체육 복지 서비스를 제공

5. 공고 목적: 폐교재산 매각에 따른 지역주민 및 이해관계인 의견 수렴

6. 예정가격: 2인 이상의 감정평가법인등이 평가한 감정평가액의 산술평균 금액 이상(수수료 포함)

7. 매각 방법: 수의계약

- 「폐교재산의 활용촉진을 위한 특별법」 제5조 제1항에 근거한 ‘공공체육시설’로 활용하려는 경우

8. 의견서 제출

가. 매각 계획 공고와 관련하여 의견이 있을 시에는 공고 기간 내에 붙임의 의견서를 작성하여 방문 또는 우편, 이메일, 팩스 등으로 제출하여 주시기 바랍니다.

나. 제출주소: 우)50034 경상남도 함양군 함양읍 함양로 1157, 함양교육지원청

이메일: eduhy@korea.kr, 팩스: 055-960-2709

다. 그 밖의 상세한 문의는 경상남도함양교육지원청 행정지원과 교육제정담당 폐교담당자 (☎055-960-2776)에게 문의해 주시기 바랍니다.

위와 같이 공고합니다.

2023년 3월 16일

경상남도함양교육지원청교육장

매각 계획 공고에 따른 의견서

성명		생년월일	
주소			
연락처	휴대폰		전화(자택 또는 사무실)

의견내용(육하원칙에 의하여 구체적으로 기술)

위와 같이 매각 계획 공고에 대한 의견서를 제출합니다.

2023년 월 일

제출자: (서명)

경상남도함양교육지원청교육장 귀하

● 낙동강유역환경청 고시 제2023-239호

하천점용허가 고시

하천법 시행령 제38조에 따라 아래와 같이 하천점용 허가를 하였기에 이를 고시합니다.

2023년 3월 23일

낙동강유역환경청장

하천의 명칭	밀양강(국가하천)
점용자 성명 및 주소	성명 : 한국전력공사 밀양지사장 주소 : 경상남도 밀양시 가곡7길 30
점 용 위 치 및 면적	위치 : 경상남도 밀양시 하남읍 명례리 1046-2번지 외 7필지 일원 면적 : 0.9m ²
점 용 목 적 및 시 설 개 요	<ul style="list-style-type: none"> ○ 점용목적 : 전주 설치(낙동강청 모니터링 CCTV 전력공급용) ○ 시설개요 : <ul style="list-style-type: none"> - 전주 설치(H=8.0~10.0m) A=0.9m²(0.1m²/주 × 9주) (전주 1주 : 0.32m × 0.32m × 3.14 / 4 = 0.08m²)
점 용 기 간	2023년 3월 16일부터 2027년 12월 31일까지

● 낙동강유역환경청 고시 제2023-240호

하천점용허가 기간연장 고시

하천법 시행령 제38조에 따라 아래와 같이 하천점용허가 기간연장을 하였기에 이를 고시합니다.

2023년 3월 23일

낙동강유역환경청장

하천의 명칭	밀양강(국가하천)
점용자 성명 및 주소	성명 : 밀양시장(지역개발과) 주소 : 경상남도 밀양시 밀양대로 2047
점 용 위 치 및 면적	위치 : 경상남도 밀양시 교동 234-2번지 외 4필지 일원 면적 : 222㎡
점 용 목 적 및 시 설 개 요	○ 연장사유 : 허가기간 만료에 따른 연장 ○ 점용목적 : 차현배수장 수해복구공사 방류관로 ○ 시설개요 : - 밀양강 차현배수장 수해복구공사 방류관로
점 용 기 간	당초 : 2018년 4월 10일부터 2023년 4월 9일까지 변경 : 2023년 4월 10일부터 2028년 3월 31일까지

● 낙동강유역환경청 고시 제2023-241호

하천점용허가 고시

하천법 시행령 제38조에 따라 아래와 같이 하천점용 허가를 하였기에 이를 고시합니다.

2023년 3월 23일

낙동강유역환경청장

하천의 명칭	함안천(국가하천)
점용자 성명 및 주소	성명 : 함안군수(안전총괄과) 주소 : 경상남도 함안군 가야읍 말산로 1
점 용 위 치 및 면적	위치 : 경상남도 함안군 가야읍 산서리 222-3번지 외 9필지 일원 면적 : 559㎡ / 일시 139㎡
점 용 목 적 및 시 설 개 요	○ 점용목적 : 이곡배수장 토출관로 설치 (이곡지구 자연재해위험개선사업) ○ 시설개요 : - 토출관로 L=20.0m(D1600mm, 강관압입), A=41㎡ - 유말공 1개소(4.0×3.5×5.6m), A=153㎡ - 차수공 A=29㎡ - 도수로 L=48m, B=7.0m, A=336㎡
점 용 기 간	2023년 3월 16일부터 2027년 12월 31일까지

● 낙동강유역환경청 고시 제2023-243호

하천점용허가 고시

하천법 시행령 제38조에 따라 아래와 같이 하천점용 허가를 하였기에 이를 고시합니다.

2023년 3월 23일

낙동강유역환경청장

하천의 명칭	밀양강(국가하천)
점용자 성명 및 주소	성명 : 경상남도 밀양시 용평동, 삼문동, 가곡동 일원 주소 : 부산광역시 중구 충장대로 9번길 46
점 용 위 치 및 면적	위치 : 경상남도 밀양시 용평동, 삼문동, 가곡동 일원 면적 : 11,988.3㎡ / 일시 43,511.5㎡
점 용 목 적 및 시 설 개 요	<ul style="list-style-type: none"> ○ 점용목적 : 상동~밀양간 밀양강교 교량개량 공사 ○ 시설개요 : <ul style="list-style-type: none"> - 밀양강교 WPC거더+SBarch 거더 하로교(40@1+56@11=656m), B=10.5~13.1m - 신설교량용(가교 : 삭제, 가도 : L=587m, B=10m) - 해체교량용(가교 : 하선 L=210m, 상선 L=350m, B=6m) - 세류시설 1개소
점 용 기 간	(영구점용) 2023년 3월 21일부터 영구 (일시점용) 2023년 3월 21일부터 2025년 5월 13일까지

● 낙동강유역환경청 고시 제2023-244호

하천점용허가 고시

하천법 시행령 제38조에 따라 아래와 같이 하천점용 허가를 하였기에 이를 고시합니다.

2023년 3월 23일

낙동강유역환경청장

하천의 명칭	낙동강(국가하천)
점용자 성명 및 주소	성명 : 한국농어촌공사 함안지사장 주소 : 경상남도 함안군 가야읍 함안대로 591
점 용 위 치 및 면적	위치 : 경상남도 함안군 칠북면 덕남리 8-1번지 외 7필지 일원 면적 : 323㎡
점 용 목 적 및 시 설 개 요	○ 점용목적 : 덕남배수장 배수관로 설치 ○ 시설개요 : - 배수관 : 압입공법(D=2,000mm, L=48m) 2련 - 차 수 : GIP그라우팅(L=35m)
점 용 기 간	2023년 3월 21일부터 2027년 12월 31일까지

● **낙동강유역환경청 고시 제2023-245호**

하천점용허가 기간연장 고시

하천법 시행령 제38조에 따라 아래와 같이 하천점용허가 기간연장을 하였기에 이를 고시합니다.

2023년 3월 23일

낙동강유역환경청장

하천의 명칭	낙동강(국가하천)
점용자 성명 및 주소	성명 : 정순영 주소 : 경상남도 창원군 남지읍 월하리 162-1번지
점 용 위 치 및 면적	위치 : 경상남도 창원군 남지읍 월하리 162-1번지 일원 면적 : 98㎡
점 용 목 적 및 시 설 개 요	<ul style="list-style-type: none"> ○ 연장사유 : 허가기간 만료에 따른 연장 ○ 점용목적 : 주택 진·출입로 설치 ○ 시설개요 : <ul style="list-style-type: none"> - 콘크리트포장(T=20m) : A= 48.9㎡(L=16.3m, B=3.0 m) - 보조기층(T=20m) : A=48.9㎡(B=3.0 m) - U형측구 : L=3.0m(0.3m×0.4m) - 법면보호공(초류종살포) A=61.8㎡
점 용 기 간	당초 : 2018년 4월 17일부터 2023년 4월 16일까지 변경 : 2023년 4월 17일부터 2028년 3월 31일까지

● 낙동강유역환경청 고시 제2023-247호

하천점용허가 기간연장 고시

하천법 시행령 제38조에 따라 아래와 같이 하천점용허가 기간연장을 하였기에 이를 고시합니다.

2023년 3월 23일

낙동강유역환경청장

하천의 명칭	남강(국가하천)
점용자 성명 및 주소	성명 : 무림페이퍼(주) 대표이사 주소 : 경상남도 진주시 남강로 1003
점 용 위 치 및 면적	위치 : 경상남도 진주시 상평동 1067-230번지 및 가좌동 1404번지 일원(남강) 면적 : 230㎡
점 용 목 적 및 시 설 개 요	○ 연장사유 : 허가기간 만료에 따른 연장 ○ 점용목적 : 콘크리트 보호공 설치(전력관로) ○ 시설개요 : - 콘크리트 보호공 L=30m
점 용 기 간	당초 : 2018년 5월 10일부터 2023년 5월 9일까지 변경 : 2023년 5월 10일부터 2028년 3월 31일까지

● **낙동강유역환경청 고시 제2023-248호**

하천점용허가 기간연장 고시

하천법 시행령 제38조에 따라 아래와 같이 하천점용허가 기간연장을 하였기에 이를 고시합니다.

2023년 3월 23일

낙동강유역환경청장

하천의 명칭	낙동강(국가하천)
점용자 성명 및 주소	성명 : 한국농어촌공사 밀양지사장 주소 : 경상남도 밀양시 밀양대로 1920
점 용 위 치 및 면적	위치 : 경상남도 밀양시 초동면 반월리 164-3번지 일원 면적 : 54㎡
점 용 목 적 및 시 설 개 요	<ul style="list-style-type: none"> ○ 연장사유 : 허가기간 만료에 따른 연장 ○ 점용목적 : 반월배수장 집수암거 설치 ○ 시설개요 : <ul style="list-style-type: none"> - 토출암거 L=40.0m(1.2m × 1.2m)
점 용 기 간	당초 : 2018년 3월 25일부터 2023년 3월 24일까지 변경 : 2023년 3월 25일부터 2027년 12월 31일까지