

활기찬 경남

행복한 도민



경상남도

www.gyeongnam.go.kr

공보

제2596호 2023. 2. 9.(목)

고 시

제2023-49호	경상남도 무역항 선박속력 제한 규정 개정 고시(도 홈페이지 고시)
제2023-56호	진해 19-4-00교 지구 공유수면 매립면허 고시(도 홈페이지 고시)
제2023-57호	진해 19-4-00교 지구 공유수면 매립실시계획 승인 고시(도 홈페이지 고시)
제2023-58호	통영 연명항 지구 공유수면 매립면허 고시(도 홈페이지 고시)
제2023-59호	통영 연명항 지구 공유수면 매립실시계획 승인 고시(도 홈페이지 고시)
제2023-60호	사천 낙지포항 지구 공유수면 매립면허 고시(도 홈페이지 고시)
제2023-61호	김해 상동 공공하수처리시설 증설사업 설치인가 고시 9
제2023-62호	김해 안하 공공하수처리시설 증설사업 설치인가 고시 10
제2023-63호	김해 한림 공공하수처리시설 증설사업 설치인가 고시 11
제2023-64호	2023년 보육교사 3급 양성교육과정 등록금 상한액 결정 고시 (도 홈페이지 고시)
제2023-65호	전통사찰보존구역 지정 및 지형도면 등 고시 12
제2023-66호	산림사업법인 등록 고시(도 홈페이지 고시)
제2023-67호	도로구역 결정(변경), 접도구역 지정(변경) 및 지형도면 고시 16

공 고

제2023-234호	2023년 도시가스 공급배관 설치사업 지원 공고(도 홈페이지 공고)
제2023-235호	경남도립극단 청년연수단원 및 일반직원단원 공개모집 공고(도 홈페이지 공고)
제2023-236호	부동산개발업 등록말소 공고(도 홈페이지 공고)
제2023-237호	소액수의 견적제출 안내 공고(G2B 공고)
제2023-238호	제한경쟁 입찰공고(G2B 공고)
제2023-239호	2023년 관광객 유치 인센티브 지원계획 공고(도 홈페이지 공고)
제2023-240호	종합공사를 시공하는 건설사업자 행정처분 공고(도 홈페이지 공고)
제2023-241호	소액수의 견적제출 안내 공고(G2B 공고)
제2023-242호	소액수의 견적제출 안내 공고(G2B 공고)
제2023-243호	소액수의 견적제출 안내 공고(G2B 공고)

경 남 공 보

제2596호

2023. 2. 9.(목)

제2023-244호	2023년 제1회 경상남도 공무원노동자 채용 서류전형 결과 및 면접시험 시행계획 공고(도 홈페이지 공고)
제2023-245호	2023년 제1회 경상남도 공무원노동자 채용계획(재공고) 공고(도 홈페이지 공고)
제2023-246호	2023년 산불전문예방진화대 기간제노동자 채용계획 재공고(도 홈페이지 공고)
제2023-247호	비영리민간단체 등록(변경) 공고(도 홈페이지 공고)
제2023-248호	소액수의 견적제출 안내 공고(G2B 공고)
제2023-249호	소액수의 견적제출 안내 공고(G2B 공고)
제2023-250호	2023년 경남소방교육훈련장 외래강사 인력풀 공개모집 공고(도 홈페이지 공고)
제2023-251호	웅천, 남산지구 개발사업 예정지 토지거래계약허가에 관한 허가구역 재지정 공고(도 홈페이지 공고)
제2023-253호	소액수의 견적제출 안내 공고(G2B 공고)
제2023-254호	소액수의 견적제출 안내 공고(G2B 공고)
제2023-255호	소액수의 견적제출 안내 공고(G2B 공고)
제2023-256호	소액수의 견적제출 안내 공고(G2B 공고)
제2023-257호	경상남도 노동안전보건지킴이단 모집 공고(도 홈페이지 공고)
제2023-258호	소액수의 견적제출 안내 공고(G2B 공고)
제2023-259호	소액수의 견적제출 안내 공고(G2B 공고)
제2023-260호	개인정보 제3자 제공사항 공고(도 홈페이지 공고)
제2023-261호	용역 입찰 공고(긴급)(G2B 공고)
제2023-262호	경상남도 농어촌진흥기금 2023년 가격안정자금 융자시행계획 공고(도 홈페이지 공고)
제2023-263호	중합공사를 시공하는 건설업 등록 말소 공고(도 홈페이지 공고)
제2023-264호	공사 제한경쟁 입찰공고(긴급)(G2B 공고)
제2023-265호	공사 제한경쟁 입찰공고(긴급)(G2B 공고)
제2023-266호	공사 제한경쟁 입찰공고(긴급)(G2B 공고)
제2023-267호	공사 제한경쟁 입찰공고(긴급)(G2B 공고)
제2023-268호	공사 제한경쟁 입찰공고(긴급)(G2B 공고)
제2023-269호	공사 제한경쟁 입찰공고(긴급)(G2B 공고)
제2023-270호	공사 제한경쟁 입찰공고(긴급)(G2B 공고)
제2023-271호	공사 제한경쟁 입찰공고(긴급)(G2B 공고)

경 남 공 보

제2596호

2023. 2. 9.(목)

제2023-272호	공사 제한경쟁 입찰공고(긴급)(G2B 공고)	
제2023-273호	공사 제한경쟁 입찰공고(긴급)(G2B 공고)	
제2023-274호	공사 제한경쟁 입찰공고(긴급)(G2B 공고)	
제2023-275호	공사 제한경쟁 입찰공고(긴급)(G2B 공고)	
제2023-276호	공사 제한경쟁 입찰공고(긴급)(G2B 공고)	
제2023-277호	공사 제한경쟁 입찰공고(긴급)(G2B 공고)	
제2023-278호	공사 제한경쟁 입찰공고(긴급)(G2B 공고)	
제2023-279호	건설공사 안전점검 수행기관 모집 공고(도 홈페이지 공고)	
제2023-280호	2022년도 제3회 경상남도 청원경찰 임용시험 체력시험 합격자 발표 및 면접시험 시행계획 공고(도 홈페이지 공고)	
제2023-281호	공유재산 사용허가(구내마트) 입찰 공고(도 홈페이지 공고)	
제2023-282호	2023년도 경상남도 수렵면허시험 시행계획 공고(도 홈페이지 공고)	
제2023-283호	전력시설물 설계업 등록사항 공고	29
제2023-286호	2023년 정신질환자 자립생활지원사업 수행기관 모집 공고(도 홈페이지 공고)	
제2023-287호	2023년 경상남도 식생활교육지원센터 지정 신청 공고(도 홈페이지 공고)	
제2023-288호	종합공사를 시공하는 건설사업자 행정처분(영업정지, 등록말소) 공시송달 공고	29
제2023-289호	시설물유지관리업 업종전환 신청에 따른 종합공사를 시공하는 건설업 등록 공고(도 홈페이지 공고)	
제2023-290호	비영리민간단체 변경 등록 공고	30
제2023-291호	시설물유지관리업 업종전환 신청에 따른 종합공사를 시공하는 건설업 등록 공고(도 홈페이지 공고)	
제2023-292호	비영리민간단체 등록정보 현행화 요청	31
제2023-293호	소액수의 견적제출 안내 공고(G2B 공고)	
제2023-294호	용역 입찰 공고(G2B 공고)	
제2023-296호	종합공사를 시공하는 건설업 등록 공고(도 홈페이지 공고)	
제2023-297호	소액수의 견적제출 안내 공고(G2B 공고)	
제2023-299호	경상남도 정원온실 관리 기간제노동자 채용 필기시험 합격자 및 면접시험 시행계획 공고(도 홈페이지 공고)	
제2023-300호	소액수의 견적제출 안내 공고(G2B 공고)	

제2023-303호	도로의 사용 개시 및 폐지 공고	32
경상남도공직자윤리위원회 공고 제2023-1호	공직자 재산등록(변동)사항 공개	34

알 림

창원시 고시 제2023-21호	창원도시계획시설(체육시설:생활체육시설17)사업 실시계획 변경 고시	37
창원시 고시 제2023-23호	창원도시관리계획(유원지) 결정 변경, 지형도면 및 창원도시계획시설(유원지:봉암유원지)사업 실시계획 변경인가 고시	46
창원시 고시 제2023-27호	창원도시관리계획(도로) 결정(변경), 지형도면 고시 및 창원도시계획시설(도로:소로3-14호선)사업 실시계획 변경 고시 정정 고시 ...	53
진주시 고시 제2023-28호	진주도시계획시설(도로:대로1-4호선)사업 실시계획인가 정정고시...	54
통영시 고시 제2023-13호	통영도시계획시설(궤도: 옥지섬 모노레일 보수공사) 실시계획인가 고시	60
통영시 고시 제2023-16호	통영도시관리계획(시설 : 항만) 결정(변경) 지형도면 고시	63
통영시 고시 제2023-17호	통영도시계획시설(전기공급설비: 송전선로)사업 실시계획인가 폐지 고시	67
통영시 공고 제2023-198호	추모공원 진입도로 확포장공사(소로 1-86호선) 실시계획(변경) 인가에 대한 주민 등의 의견청취 열람 공고	69
밀양시 고시 제2023-39호	도시계획시설(공원: 용두산공원)사업 실시계획인가 고시	74
밀양시 고시 제2023-40호	도시계획시설(도로: 중로 3-1-29호선)사업 사업인정 및 실시계획인가 고시	77
사천시 공고 제2023-161호	도시계획시설(도로:동부 중로1-11, 소로2-76호선)사업 공사완료 공고	79
거제시 공고 제2023-218호	도시계획시설(시장)사업 공사완료 공고	80
거제시 공고 제2023-262호	도시계획시설(공공청사)사업 공사완료 공고	81
양산시 고시 제2023-40호	양산도시관리계획(교통시설 :도로) 결정(변경) 및 지형도면 고시...	82
양산시 고시 제2023-43호	양산도시관리계획(지구단위계획:양산물금지구 택지개발사업 2-1, 2-2단계) 결정(변경) 및 지형도면 고시	83

경 남 공 보

제2596호

2023. 2. 9.(목)

양산시 공고 제2023-403호	남부도시계획도로(중1-65호선)개설공사 실시계획(변경)인가 열람 및 의견청취 공고 86
산청군 고시 제2023-24호	군계획시설(공원: 산청공원)사업 실시계획(부분)인가(변경) 고시 90
함양군 고시 제2023-24호	함양군관리계획(도로:소로2-24호선) 결정(경미한 변경) 및 지형도면 승인고시 95
거창군 고시 제2023-21호	거창군관리계획(용도지역) 결정(변경) 지형도면 고시 97
경상남도농업기술원 공고 제2023-5호	소액수의 견적제출 안내 공고(G2B 공고)
경상남도농업기술원 공고 제2023-6호	작업 생력화 다목적 운반차 구입(G2B 공고)
경상남도보건환경연구원 공고 제2023-4호	2023년도 보건환경연구원 제1회 기간제노동자 채용시험 최종합격자 공고(도 홈페이지 공고)
경남도립남해대학 공고 제2023-21호	경남도립남해대학 비전임교원 채용공고(변경) (도 홈페이지 공고)
경남도립남해대학 공고 제2023-22호	경남도립남해대학 항공정비학부 교관 채용공고(변경) (도 홈페이지 공고)
경남도립남해대학 공고 제2023-23호	2023년도 경남도립남해대학 업무보조인력(기간제노동자) 모집 공고(도 홈페이지 공고)
경남도립남해대학 공고 제2023-25호	경남도립남해대학 2023학년도 1학기 전과 시행계획 (도 홈페이지 공고)
경남도립남해대학 공고 제2023-26호	경남도립남해대학 강사 채용공고(금융회계사무과)(변경) (도 홈페이지 공고)
경남도립남해대학 공고 제2023-27호	경남도립남해대학 조교 채용계획 공고(호텔조리제빵학부, 원예조경과)(도 홈페이지 공고)
경남도립남해대학 공고 제2023-28호	경남도립남해대학 조교 채용계획 재공고(컴퓨터SW공학과) (도 홈페이지 공고)
경남도립남해대학 공고 제2023-29호	2023년 업무보조인력(산학협력정보담당관) 채용계획 공고(도 홈페이지 공고)
경상남도수산자원연구소 공고 제2023-5호	경상남도수산자원연구소 기간제노동자 채용 계획 공고(도 홈페이지 공고)
경상남도수산안전기술원 공고 제2023-9호	연구교습어장 기자재(부표) 매각 입찰 재공고 (온비드 공고)

경 남 공 보

제2596호

2023. 2. 9.(목)

경상남도수산안전기술원 공고 제2023-10호	어업용기자재 이동수리소 운영 참여업체 모집 공고(변경)(도 홈페이지 공고)
경상남도수산안전기술원 공고 제2023-11호	2023년도 수산생물 병성감정 분석장비 구입 (도 홈페이지 공고)
경상남도수산안전기술원 공고 제2023-13호	2023년 어업용기자재 이동수리소 운영 참여업체 모집 공고(도 홈페이지 공고)
경상남도수산안전기술원 공고 제2023-14호	어업용기자재 이동수리소 운영 참여업체 모집 공고(도 홈페이지 공고)
경상남도산림환경연구원 공고 제2023-33호	소액수의 견적제출 안내 공고(G2B 공고)
경상남도산림환경연구원 공고 제2023-34호	소액수의 견적제출 안내 공고(G2B 공고)
경상남도산림환경연구원 공고 제2023-35호	소액수의 견적제출 안내 공고(G2B 공고)
경상남도산림환경연구원 공고 제2023-36호	소액수의 견적제출 안내 공고(G2B 공고)
경상남도산림환경연구원 공고 제2023-37호	소액수의 견적제출 안내 공고(G2B 공고)
경상남도산림환경연구원 공고 제2023-39호	소액수의 견적제출 안내 공고(G2B 공고)
경상남도산림환경연구원 공고 제2023-40호	소액수의 견적제출 안내 공고(G2B 공고)
경상남도산림환경연구원 공고 제2023-41호	소액수의 견적제출 안내 공고(G2B 공고)
경상남도산림환경연구원 공고 제2023-42호	소액수의 견적제출 안내 공고(G2B 공고)
경상남도산림환경연구원 공고 제2023-43호	소액수의 견적제출 안내 공고(G2B 공고)
경상남도산림환경연구원 공고 제2023-44호	소액수의 견적제출 안내 공고(G2B 공고)
경상남도산림환경연구원 공고 제2023-45호	소액수의 견적제출 안내 공고(G2B 공고)
경상남도산림환경연구원 공고 제2023-48호	소액수의 견적제출 안내 공고(G2B 공고)
경상남도산림환경연구원 공고 제2023-49호	소액수의 견적제출 안내 공고(G2B 공고)
경상남도산림환경연구원 공고 제2023-50호	소액수의 견적제출 안내 공고(G2B 공고)
경상남도산림환경연구원 공고 제2023-51호	소액수의 견적제출 안내 공고(G2B 공고)
경상남도산림환경연구원 공고 제2023-52호	소액수의 견적제출 안내 공고(G2B 공고)
경상남도산림환경연구원 공고 제2023-53호	소액수의 견적제출 안내 공고(G2B 공고)
경상남도산림환경연구원 공고 제2023-54호	소액수의 견적제출 안내 공고(G2B 공고)
경상남도산림환경연구원 공고 제2023-55호	소액수의 견적제출 안내 공고(G2B 공고)
경상남도산림환경연구원 공고 제2023-56호	소액수의 견적제출 안내 공고(G2B 공고)
경상남도산림환경연구원 공고 제2023-57호	소액수의 견적제출 안내 공고(G2B 공고)

경 남 공 보

제2596호

2023. 2. 9.(목)

<p>경상남도산림환경연구원 공고 제2023-58호</p> <p>경상남도산림환경연구원 공고 제2023-59호</p> <p>경상남도산림환경연구원 공고 제2023-60호</p> <p>경상남도산림환경연구원 공고 제2023-61호</p> <p>경상남도산림환경연구원 공고 제2023-62호</p> <p>경상남도산림환경연구원 공고 제2023-63호</p> <p>경상남도산림환경연구원 공고 제2023-64호</p> <p>경상남도산림환경연구원 공고 제2023-65호</p> <p>경상남도산림환경연구원 공고 제2023-66호</p> <p>경상남도산림환경연구원 공고 제2023-67호</p> <p>경상남도산림환경연구원 공고 제2023-68호</p> <p>경상남도산림환경연구원 공고 제2023-69호</p> <p>경상남도산림환경연구원 공고 제2023-70호</p> <p>경상남도산림환경연구원 공고 제2023-71호</p> <p>경상남도산림환경연구원 공고 제2023-72호</p> <p>경상남도산림환경연구원 공고 제2023-73호</p> <p>경상남도도로관리사업소 공고 제2023-22호</p> <p>경상남도도로관리사업소 공고 제2023-23호</p> <p>경상남도문화예술회관 공고 제2023-2호</p> <p>경상남도문화예술회관 공고 제2023-3호</p> <p>경남대표도서관 공고 제2023-3호</p> <p>낙동강유역환경청 고시 제2023-171호</p> <p>낙동강유역환경청 고시 제2022-174호</p> <p>낙동강유역환경청 고시 제2023-178호</p> <p>낙동강유역환경청 고시 제2023-179호</p>	<p>소액수의 견적제출 안내 공고(G2B 공고)</p> <p>소액수의 견적제출 안내 공고(G2B 공고)</p> <p>소액수의 견적제출 안내 공고(G2B 공고)</p> <p>소액수의 견적제출 안내 공고(G2B 공고)</p> <p>소액수의 견적제출 안내 공고(G2B 공고)</p> <p>소액수의 견적제출 안내 공고(G2B 공고)</p> <p>소액수의 견적제출 안내 공고(G2B 공고)</p> <p>소액수의 견적제출 안내 공고(G2B 공고)</p> <p>소액수의 견적제출 안내 공고(G2B 공고)</p> <p>소액수의 견적제출 안내 공고(G2B 공고)</p> <p>소액수의 견적제출 안내 공고(G2B 공고)</p> <p>소액수의 견적제출 안내 공고(G2B 공고)</p> <p>소액수의 견적제출 안내 공고(G2B 공고)</p> <p>2023년 산림교육(숲해설·유아숲교육) 운영 용역 제안서 평가위원(후보자) 공개모집 공고 (도 홈페이지 공고)</p> <p>공사 수의견적 제출안내 공고 시행(G2B 공고)</p> <p>용역 소액수의 견적서 제출안내 공고(G2B 공고)</p> <p>2023년 경상남도문화예술회관 라온홍보단 모집 공고(도 홈페이지 공고)</p> <p>경남문화예술회관 기간제노동자 채용 계획 재공고 (도 홈페이지 공고)</p> <p>「2023년 지역서점 희망도서 바로대출 서비스」 참여서점 모집 선정결과 공고(도 홈페이지 공고)</p> <p>하천점용허가 기간연장 고시 108</p> <p>하천점용(변경,기간연장)허가 고시 109</p> <p>하천점용허가 기간연장 고시 110</p> <p>하천점용허가 고시 111</p>
--	--

경 남 공 보

제2596호

2023. 2. 9.(목)

낙동강유역환경청 고시 제2023-180호	하천점용허가 고시	112
낙동강유역환경청 고시 제2023-183호	하천점용허가 고시	113
낙동강유역환경청 고시 제2023-184호	하천점용허가 고시	114
낙동강유역환경청 고시 제2023-187호	하천점용허가 고시	115
낙동강유역환경청 고시 제2023-188호	하천점용허가 고시	116
낙동강유역환경청 고시 제2023-189호	하천점용허가 고시	117
낙동강유역환경청 고시 제2023-190호	하천점용허가 고시	118
낙동강유역환경청 고시 제2023-191호	하천점용허가 고시	119
낙동강유역환경청 고시 제2023-192호	하천점용허가 고시	120

고 시

● 경상남도 고시 제2023-61호

김해 상동 공공하수처리시설 증설사업 설치인가 고시

하수도법 제11조제7항 및 같은 법 시행령 제8의 규정에 따라 공공하수도 설치사업 (변경)인가 사항을 다음과 같이 고시합니다.

2023년 2월 9일

경상남도지사

1. 인가내용

사 업 의 목 적	김해시 하수도정비기본계획에 따라 상동면 대감리 일원에서 발생하는 하수를 적정 처리하여 방류하천의 수질오염 방지와 지역주민 생활환경 개선에 기여		
시 설 의 명 칭	김해 상동 공공하수처리시설		
사업시행자	주 소	김해시 김해대로 2401(부원동)	
	성 명	김해시장	
사업시행지	위 치	김해시 상동면 대감리 722-1번지 일원	
	처리장면적	6,411㎡(기존 6,417㎡)	
시 설 용 량	2,400㎡/일 (증설 600㎡/일)	처리공법	BCS공법
처리구역	5.864km ² (기존 5.860km ²)		
사 업 시 행 기 간	2023. 1 ~ 2025.12		

2. 수용 또는 사용할 토지조서

시설명	토지 소재지		지목	대장상의 면적(㎡)	편 입 면적(㎡)	소 유 자	
	군, 면, 리	지번				주 소	성 명
	해	당		없	음		

※ 인가와 관련한 관계도서 열람기관 : 김해시 하수과(055-330-3966)

● 경상남도 고시 제2023-62호

김해 안하 공공하수처리시설 증설사업 설치인가 고시

하수도법 제11조제7항 및 같은 법 시행령 제8의 규정에 따라 공공하수도 설치사업 (변경)인가 사항을 다음과 같이 고시합니다.

2023년 2월 9일

경상남도지사

1. 인가내용

사업의 목적	김해시 하수도정비기본계획에 따라 한림면 안하리 일원에서 발생하는 하수를 적정처리하여 방류하천의 수질오염 방지와 지역주민 생활환경 개선에 기여		
시설의 명칭	김해 안하 공공하수처리시설		
사업시행자	주소	김해시 김해대로 2401(부원동)	
	성명	김해시장	
사업시행지	위치	김해시 한림면 안하리 2186번지 일원	
	처리장면적	5,883㎡	
시설용량	2,300㎡/일 (증설 700㎡/일)	처리공법	BCS공법 (기존 H-SBR공법)
처리구역	6.426km ² (기존 4.290km ²)		
사업시행기간	2023. 1 ~ 2025.12		

2. 수용 또는 사용할 토지조서

시설명	토지 소재지		지목	대장상의 면적(㎡)	편 입 면적(㎡)	소유자	
	군, 면, 리	지번				주소	성명
	해	당		없	음		

※ 인가와 관련한 관계도서 열람기관 : 김해시 하수과(055-330-3966)

● 경상남도 고시 제2023-63호

김해 한림 공공하수처리시설 증설사업 설치인가 고시

하수도법 제11조제7항 및 같은 법 시행령 제8의 규정에 따라 공공하수도 설치사업 (변경)인가 사항을 다음과 같이 고시합니다.

2023년 2월 9일

경상남도지사

1. 인가내용

사 업 의 목 적	김해시 하수도정비기본계획에 따라 한림면 장방리 일원에서 발생하는 하수를 적정처리하여 방류하천의 수질오염 방지와 지역주민 생활환경 개선에 기여		
시 설 의 명 칭	김해 한림 공공하수처리시설		
사업시행자	주 소	김해시 김해대로 2401(부원동)	
	성 명	김해시장	
사업시행지	위 치	김해시 한림면 장방리 1288-4번지 일원	
	처리장면적	7,527㎡(기존 7,363㎡)	
시 설 용 량	1,800㎡/일 (증설 500㎡/일)	처리공법	BCS공법 (기존 ESSA공법)
처리구역	2.448km ² (기존 1.639km ²)		
사 업 시 행 기 간	2023. 1 ~ 2025.12		

2. 수용 또는 사용할 토지조서

시설명	토지 소재지		지목	대장상의 면적(㎡)	편 입 면적(㎡)	소 유 자	
	군, 면, 리	지번				주 소	성 명
	해	당		없	음		

※ 인가와 관련한 관계도서 열람기관 : 김해시 하수과(055-330-3966)

● **경상남도 고시 제2023-65호**

전통사찰보존구역 지정 및 지형도면 등 고시

「전통사찰의 보존 및 지원에 관한 법률」 제6조 및 같은 법 시행령 제6조에 따라 전통사찰보존구역으로 지정하고 「토지이용규제 기본법」 제8조 제2항에 따라 지형도면 등을 다음과 같이 고시합니다.

2023년 2월 9일

경상남도지사

1. 전통사찰보존구역 지정 대상사찰 : 밀양 표충사

2. 지정일자 : 2023. 2. 9.

3. 전통사찰보존구역 지정현황

○ 지정 토지조서

전통사찰보존구역 지정 토지 현황					소유자
소재지	지번	지목	면적(㎡)	지정 면적(㎡)	
계	56필지		225,735	225,735	
밀양시 단장면 구천리	1	임	8,172	8,172	대한불교조계종 표충사
	2	중	6,711	6,711	대한불교조계종 표충사
	23	중	19,927	19,927	대한불교조계종 표충사
	24	진	1,319	1,319	대한불교조계종 표충사
	24-1	중	5,02	502	대한불교조계종 표충사
	25	중	7,888	7,888	대한불교조계종 표충사
	25-1	진	1,732	1,732	대한불교조계종 표충사
	26	중	40	40	대한불교조계종 표충사
	27	임	3,275	3,275	대한불교조계종 표충사
	27-1	중	269	269	대한불교조계종 표충사
	27-2	도	56	56	대한불교조계종 표충사

경 남 공 보

제2596호

2023. 2. 9.(목)

전통사찰보존구역 지정 토지 현황					소유자
소재지	지번	지목	면적(㎡)	지정 면적(㎡)	
밀양시 단장면 구천리	27-3	도	68	68	대한불교조계종 표충사
	27-4	임	25	25	대한불교조계종 표충사
	27-5	도	274	274	대한불교조계종 표충사
	28-1	종	252	252	학교법인 동국대학교
	28-3	임	230	230	학교법인 동국대학교
	28-4	종	441	441	학교법인 동국대학교
	28-5	임	14,887	14,887	학교법인 동국대학교
	28-6	종	1,552	1,552	학교법인 동국대학교
	31	답	3,974	3,974	대한불교조계종 표충사
	32	진	2,099	2,099	대한불교조계종 표충사
	33	종	739	739	대한불교조계종 표충사
	33-1	종	1,438	1,438	대한불교조계종 표충사
	33-2	종	1,330	1,330	대한불교조계종 표충사
	34-2	차	2,248	2,248	대한불교조계종 표충사
	35-1	임	1,554	1,554	대한불교조계종 표충사
	43	답	132	132	대한불교조계종 표충사
	44	답	2,164	2,164	대한불교조계종 표충사
	44-1	도	47	47	대한불교조계종 표충사
	44-2	답	10	10	대한불교조계종 표충사
	46-1	답	6,764	6,764	대한불교조계종 표충사
	46-2	진	1,950	1,950	대한불교조계종 표충사
	46-3	임	2,159	2,159	대한불교조계종 표충사
	46-4	답	9,279	9,279	대한불교조계종 표충사
	46-5	임	1,881	1,881	대한불교조계종 표충사
	47	답	413	413	대한불교조계종 표충사
	212-1	임	12,233	12,233	대한불교조계종 표충사
	215-2	답	5,698	5,698	대한불교조계종 표충사
	215-4	차	2,286	2,286	대한불교조계종 표충사
215-5	답	135	135	대한불교조계종 표충사	

경 남 공 보

제2596호

2023. 2. 9.(목)

전통사찰보존구역 지정 토지 현황					소유자
소재지	지번	지목	면적(㎡)	지정 면적(㎡)	
밀양시 단장면 구천리	216	답	248	248	대한불교조계종 표충사
	217	차	50	50	대한불교조계종 표충사
	218	차	397	397	대한불교조계종 표충사
	219	차	311	311	대한불교조계종 표충사
	220	차	2,228	2,228	대한불교조계종 표충사
	221	차	476	476	대한불교조계종 표충사
	222	차	6,575	6,575	대한불교조계종 표충사
	222-1	답	1,013	1,013	대한불교조계종 표충사
	222-2	답	1,014	1,014	대한불교조계종 표충사
	240	답	595	595	대한불교조계종 표충사
	241	전	595	595	대한불교조계종 표충사
	243	전	1,679	1,679	대한불교조계종 표충사
	2359-1	중	114	114	대한불교조계종 표충사
	2365	중	188	188	대한불교조계종 표충사
	산31-2	임	83,979	83,979	대한불교조계종 표충사
	산31-3	잡	120	120	대한불교조계종 표충사

4. 지형도면 등 열람 : 붙임 참고

상기 전통사찰보존구역에 대한 정확한 지형도면은 토지이용규제정보시스템(www.eum.go.kr)에서 확인할 수 있으며, 출력된 도면은 경상남도 문화유산과 및 밀양시 문화예술과에서 열람할 수 있습니다.

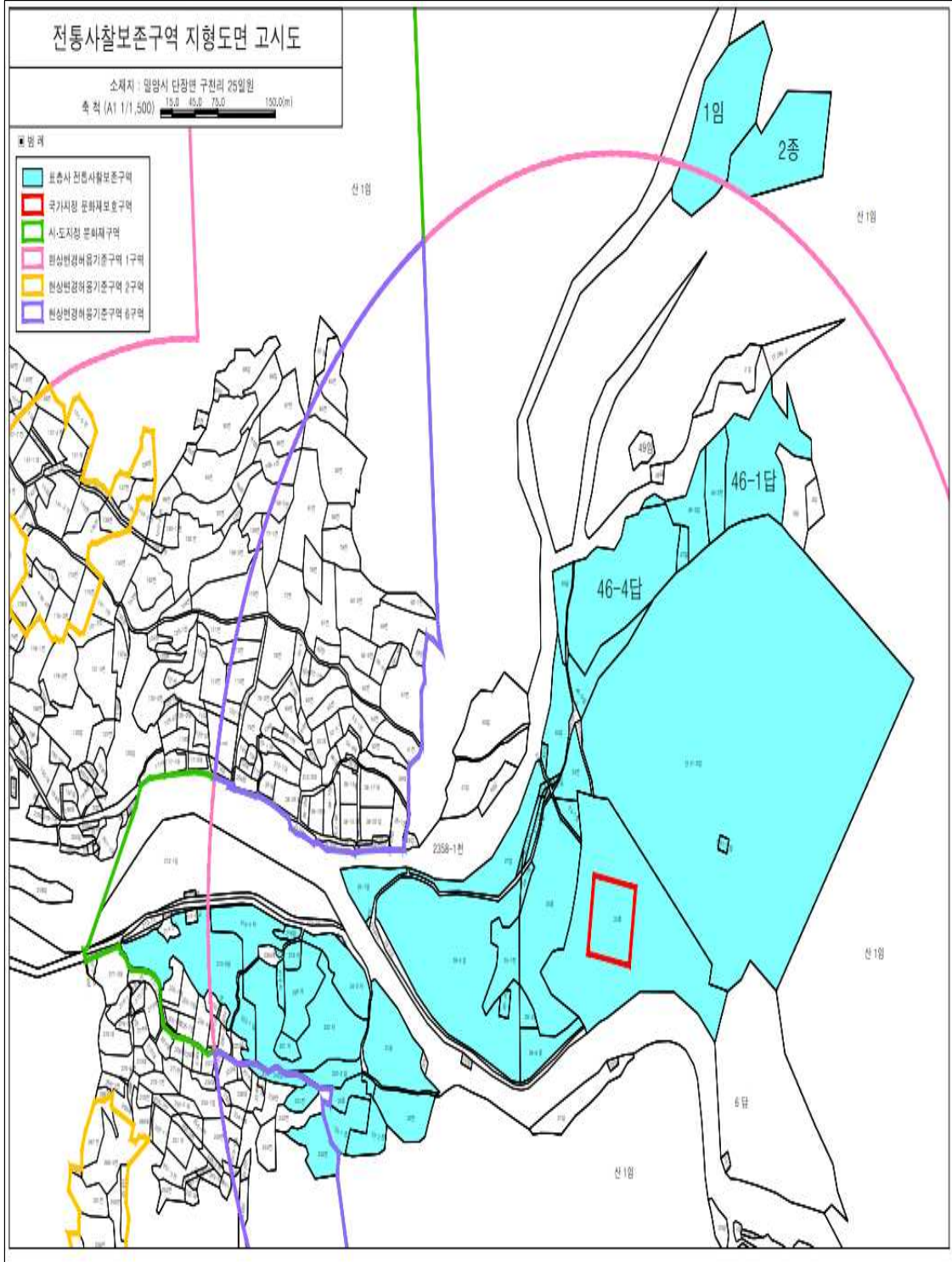
5. 열람 장소

- 밀양시청 문화예술과
 - 전 화 : 055-359-5638
 - 주 소 : 경남 밀양시 밀양대로 2047 (우편번호 : 50420)

- 경남도청 문화유산과
 - 전 화 : 055-211-4585
 - 주 소 : 경남 창원시 의창구 중앙대로 300 (우편번호 : 51154)

[붙임]

전통사찰보존구역 지정 지형도



● 경상남도 고시 제2023-67호

도로구역 결정(변경), 접도구역 지정(변경) 및 지형도면 고시

경상남도 고시 제2020-406호(2020.8.27.)로 도로구역 결정(변경) 고시한 “풍화일주도로 건설공사(2차)”에 대하여 「도로법」 제25조제3항, 제40조제2항 및 「토지이용규제기본법」 제8조에 따라 도로구역 결정(변경) 및 접도구역 지정(변경)하고 지형도면(연속지적도)을 아래와 같이 고시합니다.

2023년 2월 9일

경상남도지사

1. 도로구역 결정(변경) 내용

구분	종류	노선번호	노선명	위치	기점	종점	주요 통과지	총연장 (km)
변경	지방도	1021호	미수 ~ 남지	통영시 산양읍 풍화리	풍화리 산 600-57	풍화리 602	-	2.078

가. 도로구역 결정(변경) 사유 : ‘풍화일주도로 건설공사(2차)’사업구간 일부 면적 변경

나. 해당 도로공사의 사업 시행기간 : 2019. 3. ~ 2024. 9.

다. 사업시행자 : 경상남도지사(경상남도도로관리사업소장)

2. 접도구역 지정(변경) 내용

도로의 종류	지방도	노선번호	1021호	노선명	미수 ~ 남지
접도구역의 지정구간 및 범위	<ul style="list-style-type: none"> ○ 접도구역 : 도로구역 경계로부터 양측 5.0m 범위 내 - 시 점 : 경남 통영시 산양읍 풍화리 산 600-57 - 종 점 : 경남 통영시 산양읍 풍화리 602 				
접도구역 지정목적	<ul style="list-style-type: none"> ○ 도로의 구조에 대한 손괴방지 ○ 도로의 미관 보존 ○ 교통에 대한 위험방지 				

3. 사용 또는 수용할 토지 및 물건 세목 : 붙임 참조

경 남 공 보

제2596호

2023. 2. 9.(목)

4. 도로구역(접도구역)과 지적선이 표시된 지형도면 : 붙임 참조

5. 도면의 열람기간 및 열람장소

가. 열람기간 : 고시일로부터 30일간

나. 열람장소 : 경상남도 도로관리사업소, 통영시 도로과

[붙임 1]

편입토지 조서

번호	소재지	지 번	지 목	공부 면적 (㎡)	편입 면적 (㎡)	소 유 자		관 계 인			비고
						주 소	성 명	주 소	성명	권리 관계	
1	산양읍 풍화리	산600-41	임	22	22		경상남도				
2	산양읍 풍화리	산600-67	임	66	66		경상남도				
3	산양읍 풍화리	산600-40	임	89	89		경상남도				
4	산양읍 풍화리	산600-48	임	18	18		경상남도				
5	산양읍 풍화리	산600-47	임	93	93		경상남도				
6	산양읍 풍화리	산600-45	임	136	136*150 /175 136*10 /175 136*3 /175 136*3 /175 136*3 /175 136*3 /175 136*3 /175	충북 청주시 청원구 울봉로201 101-313 고성군 거류면 가려5길 66-11 고성군 고성읍 기월2길 58-17 경북 포항시 남구 연일읍 동문로97 103-302 창원시 성산구 안민로 159번길 15 부산시 남구 양지골로 290-5	이동혁 강영자 강성용 강성충 강덕남 강속현				
7	산양읍 풍화리	산600-43	임	6	6		경상남도				
8	산양읍 풍화리	산600-52	임	235	235		경상남도				
9	산양읍 풍화리	산600-53	임	116	116		경상남도				
10	산양읍 풍화리	산589-21	임	200	200		경상남도				

경 남 공 보

제2596호

2023. 2. 9.(목)

번호	소재지	지 번	지 목	공부 면적 (㎡)	편입 면적 (㎡)	소 유 자		관 계 인			비고
						주 소	성 명	주 소	성명	권리 관계	
11	산양읍 풍화리	산589-22	임	187	187	통영시 산양읍 풍화리 873	정유항				
12	산양읍 풍화리	산589-13	임	44	44		경상남도				
13	산양읍 풍화리	962	답	28	28		경상남도				
14	산양읍 풍화리	962-2	답	139	139		경상남도				
15	산양읍 풍화리	962-1	답	2	2		경상남도				
16	산양읍 풍화리	산589-23	임	87	87*1/2 87*1/2	통영시 산양읍 풍화리109	최정률	경상남도			
17	산양읍 풍화리	산589-24	임	5	5*1/2 5*1/2	통영시 산양읍 풍화리109	최정률	경상남도			
18	산양읍 풍화리	산589-25	임	5	5*1/2 5*1/2	통영시 산양읍 풍화리109	최정률	경상남도			
19	산양읍 풍화리	산589-26	임	66	66*1/2 66*1/2	통영시 산양읍 풍화리109	최정률	경상남도			
20	산양읍 풍화리	964-1	답	285	285		경상남도				
21	산양읍 풍화리	산600-54	도	11	11		경상남도				
22	산양읍 풍화리	산600-66	임	8	8		경상남도				
23	산양읍 풍화리	산600-68	임	586	586		경상남도				
24	산양읍 풍화리	산600-55	도	231	231		경상남도				
25	산양읍 풍화리	산600-22	도	96	96		경상남도				
26	산양읍 풍화리	산600-57	도	466	466		경상남도				
27	산양읍 풍화리	산600-58	도	44	44		경상남도				
28	산양읍 풍화리	산600-24	도	14	14		경상남도				

경 남 공 보

제2596호

2023. 2. 9.(목)

번호	소재지	지 번	지 목	공부 면적 (㎡)	편입 면적 (㎡)	소 유 자		관 계 인			비고
						주 소	성 명	주 소	성명	권리 관계	
29	산양읍 풍화리	산600-26	도	26	26	통영시 산양읍 풍화리 1353	서재운				
30	산양읍 풍화리	산600-61	도	16	16	통영시 산양읍 풍화리 1353	서재운				
31	산양읍 풍화리	산600-60	도	626	626	통영시 산양읍 풍화리 1353	서재운				
32	산양읍 풍화리	산600-28	도	21	21			경상남도			
33	산양읍 풍화리	산600-62	도	295	295			경상남도			
34	산양읍 풍화리	산600-30	도	288	288	통영시 산양읍 풍화리 1088	서점숙				
35	산양읍 풍화리	산600-51	임	113	113			경상남도			
36	산양읍 풍화리	산600-63	도	346	346			경상남도			
37	산양읍 풍화리	산600-32	도	2	2			경상남도			
38	산양읍 풍화리	산600-46	임	74	74			경상남도			
39	산양읍 풍화리	산600-34	도	53	53			경상남도			
40	산양읍 풍화리	산600-64	도	377	377			경상남도			
41	산양읍 풍화리	산600-36	도	69	69	통영시 산양읍 풍화리 572	성용수				
42	산양읍 풍화리	산600-65	도	242	198	통영시 산양읍 풍화리 572	성용수				
43	산양읍 풍화리	산589-8	도	169	169			경상남도			
44	산양읍 풍화리	산589-28	도	478	478			경상남도			
45	산양읍 풍화리	산589-10	도	170	170	통영시 산양읍 풍화리 873	정유향				
46	산양읍 풍화리	산589-29	도	442	442	통영시 산양읍 풍화리 873	정유향				
47	산양읍 풍화리	산589-30	도	112	112			경상남도			
48	산양읍 풍화리	산589-12	도	152	152			경상남도			
49	산양읍 풍화리	963-1	도	15	15			경상남도			

경 남 공 보

제2596호

2023. 2. 9.(목)

번호	소재지	지 번	지 목	공부 면적 (㎡)	편입 면적 (㎡)	소 유 자		관 계 인			비고
						주 소	성 명	주 소	성명	권리 관계	
50	산양읍 풍화리	산589-18	임	114	114* 7586/ 15172 114* 7586/ 15172	경상남도 부산시 수영구 민락동 31-10	윤두주				
51	산양읍 풍화리	산589-14	도	89	89*1/2 89*1/2	경상남도 통영시 산양읍 풍화리 109	최정률				
52	산양읍 풍화리	산589-32	도	90	90*1/2 90*1/2	경상남도 통영시 산양읍 풍화리 109	최정률				
53	산양읍 풍화리	산589-31	도	576	576*1/2 576*1/2	경상남도 통영시 산양읍 풍화리 109	최정률				
54	산양읍 풍화리	산597-1	임	739	739	경상남도					
55	산양읍 풍화리	963	답	198	198	경상남도					
56	산양읍 풍화리	963-2	도	48	48	경상남도					
57	산양읍 풍화리	산598-8	임	34	34	경상남도					
58	산양읍 풍화리	산598-9	도	1,270	1,270	경상남도					
59	산양읍 풍화리	산598-6	임	1,140	1,140	경상남도					
60	산양읍 풍화리	산589-27	임	617	617	경상남도					
61	산양읍 풍화리	산9-4	임	156	156	경상남도					
62	산양읍 풍화리	산589-16	도	61	61	경상남도					
63	산양읍 풍화리	산589-33	도	1,130	1,130	경상남도					
64	산양읍 풍화리	산9-1	도	93	93	통영시					
65	산양읍 풍화리	산9-5	도	753	648	통영시					
66	산양읍 풍화리	산9-3	임	35	35	경상남도					

경 남 공 보

제2596호

2023. 2. 9.(목)

번호	소재지	지 번	지 목	공부 면적 (㎡)	편입 면적 (㎡)	소 유 자		관 계 인			비고
						주 소	성 명	주 소	성명	권리 관계	
67	산양읍 풍화리	산11-22	임	24	24		경상남도				
68	산양읍 풍화리	산10-4	임	14	14		경상남도				
69	산양읍 풍화리	산11-19	임	38	38		경상남도				
70	산양읍 풍화리	산11-37	도	137	137		경상남도				
71	산양읍 풍화리	산11-13	도	19	19	통영시 산양읍 풍화리 645	성희근				
72	산양읍 풍화리	산11-33	도	2	2	통영시 산양읍 풍화리 645	성희근				
73	산양읍 풍화리	산11-32	도	276	276	통영시 산양읍 풍화리 645	성희근				
74	산양읍 풍화리	산11-30	임	3	3		경상남도				
75	산양읍 풍화리	산11-15	도	65	65	통영시 산양읍 풍화리 977	정유조				
76	산양읍 풍화리	산11-34	도	246	246	통영시 산양읍 풍화리 977	정유조				
77	산양읍 풍화리	산11-20	도	102	102		경상남도				
78	산양읍 풍화리	산11-38	도	2	2	통영시 산양읍 풍화리 622	성대근				
79	산양읍 풍화리	산11-31	임	53	53		경상남도				
80	산양읍 풍화리	산11-17	도	117	117		경상남도				
81	산양읍 풍화리	산11-36	도	54	54		경상남도				
82	산양읍 풍화리	산11-35	도	949	949		경상남도				
83	산양읍 풍화리	산11-21	도	8	8	통영시 산양읍 풍화리 622	성석엽				
84	산양읍 풍화리	산11-39	도	154	154	통영시 산양읍 풍화리 622	성석엽				
85	산양읍 풍화리	산11-28	임	1366	1336	통영시 산양읍 풍화리 647	성영만				
86	산양읍 풍화리	975-23	잡	88	88	기획재정부	국				
87	산양읍 풍화리	산589-20	임	48	48		경상남도				

경 남 공 보

제2596호

2023. 2. 9.(목)

번호	소재지	지 번	지 목	공부 면적 (㎡)	편입 면적 (㎡)	소 유 자		관 계 인			비고
						주 소	성 명	주 소	성명	권리 관계	
88	산양읍 풍화리	산589-19	임	765	765		경상남도				
89	산양읍 풍화리	산11-11	도	243	243	통영시 산양읍 풍화리 973-1	전달만				
90	산양읍 풍화리	산10-1	도	663	663		경상남도				
91	산양읍 풍화리	산10-3	임	530	530		경상남도				
92	산양읍 풍화리	산11-23	임	6	6		경상남도				
93	산양읍 풍화리	산11-24	임	419	419		경상남도				
94	산양읍 풍화리	산11-25	임	553	553		경상남도				
95	산양읍 풍화리	산11-26	임	1776	1776		경상남도				
96	산양읍 풍화리	산11-27	임	788	788		경상남도				
97	산양읍 풍화리	산12-1	임	7	7		경상남도				
98	산양읍 풍화리	940-2	전	682	682		경상남도				
99	산양읍 풍화리	1760-1	도	362	362	국토교통부	국				
100	산양읍 풍화리	939-1	전	25	25		경상남도				
101	산양읍 풍화리	938	잡	60	60		경상남도				
102	산양읍 풍화리	산588-5	임	134	134		경상남도				
103	산양읍 풍화리	937-2	대	7	7		경상남도				
104	산양읍 풍화리	937-1	잡	11	11		통영시				
105	산양읍 풍화리	937-3	잡	132	132		통영시				
106	산양읍 풍화리	975-25	도	1132	1132	국토교통부	국				
107	산양읍 풍화리	975-18	잡	55	55		경상남도				
108	산양읍 풍화리	989-6	잡	80	80		경상남도				

경 남 공 보

제2596호

2023. 2. 9.(목)

번호	소재지	지 번	지 목	공부 면적 (㎡)	편입 면적 (㎡)	소 유 자		관 계 인			비고
						주 소	성 명	주 소	성명	권리 관계	
109	산양읍 풍화리	982-4	도	50	50	국토교통부	국				
110	산양읍 풍화리	982-5	도	2	2	국토교통부	국				
111	산양읍 풍화리	982-3	도	905	905	국토교통부	국				
112	산양읍 풍화리	989-7	잡	36	36	기획재정부	국				
113	산양읍 풍화리	913-3	답	78	78		경상남도				
114	산양읍 풍화리	1765	도	298	62	국토교통부	국				
115	산양읍 풍화리	산545-1	임	305	305		경상남도				
116	산양읍 풍화리	913-1	도	32	32		경상남도				
117	산양읍 풍화리	913-4	답	17	17		경상남도				
118	산양읍 풍화리	산14-5	임	246	246		경상남도				
119	산양읍 풍화리	산14-4	도	12	12		경상남도				
120	산양읍 풍화리	산14-6	도	112	112		경상남도				
121	산양읍 풍화리	912-5	답	4	4		경상남도				
122	산양읍 풍화리	912-2	도	10	10		경상남도				
123	산양읍 풍화리	912-7	도	119	119		경상남도				
124	산양읍 풍화리	912-6	답	157	157		경상남도				
125	산양읍 풍화리	912-4	답	1	1		경상남도				
126	산양읍 풍화리	1764	구	20	20	농림축산식품부	국				
127	산양읍 풍화리	1764-1	구	59	59	농림축산식품부	국				
128	산양읍 풍화리	산28-11	임	5,653	1262		경상남도				
129	산양읍 풍화리	산28-3	임	992	992		경상남도				

경 남 공 보

제2596호

2023. 2. 9.(목)

번호	소재지	지 번	지 목	공부 면적 (㎡)	편입 면적 (㎡)	소 유 자		관 계 인			비고
						주 소	성 명	주 소	성명	권리 관계	
130	산양읍 풍화리	산29-3	도	300	300	통영시 산양읍 풍화일주로 1088	서점숙				
131	산양읍 풍화리	산28-13	임	397	70		경상남도				
132	산양읍 풍화리	918-6	대	218	218		경상남도				
133	산양읍 풍화리	918-8	도	164	164		경상남도				
134	산양읍 풍화리	918-13	전	299	299		경상남도				
135	산양읍 풍화리	895-24	전	1	1		경상남도				
136	산양읍 풍화리	895-23	전	1	1		경상남도				
137	산양읍 풍화리	918-3	대	195	195		경상남도				
138	산양읍 풍화리	산33-7	도	245	245		경상남도				
139	산양읍 풍화리	922-1	도	516	516		통영시				
140	산양읍 풍화리	산33-3	도	837	837		통영시				
141	산양읍 풍화리	산34-1	도	595	14	국토교통부	국				
142	산양읍 풍화리	산34-2	도	447	447		통영시				
143	산양읍 풍화리	924-10	전	32	32		경상남도				
144	산양읍 풍화리	602-3	도	681	681		통영시				
145	산양읍 풍화리	975-24	잡	78	78	기획재정부	국				
146	산양읍 풍화리	975-13	도	3	3	국토교통부	국				
147	산양읍 풍화리	975-28	도	281	281	국토교통부	국				
148	산양읍 풍화리	산564-3	임	47	47		경상남도				
149	산양읍 풍화리	산568-10	임	6	6		경상남도				
150	산양읍 풍화리	산566-3	임	33	33		경상남도				

경 남 공 보

제2596호

2023. 2. 9.(목)

번호	소재지	지 번	지 목	공부 면적 (㎡)	편입 면적 (㎡)	소 유 자		관 계 인			비고
						주 소	성 명	주 소	성명	권리 관계	
151	산양읍 풍화리	975-27	잡	29	29	기획재정부	국				
152	산양읍 풍화리	975-17	잡	133	133	기획재정부	국				
153	산양읍 풍화리	975-20	잡	15	15*123 /151		경상남도				
					15*28 /151	통영시 산양읍 풍화일주로 1088	서점숙				
154	산양읍 풍화리	산564-5	임	27	27	통영시 산양읍 풍화일주로 1088	서점숙				
155	산양읍 풍화리	975-19	잡	24	24		경상남도				
156	산양읍 풍화리	918-9	도	222	222		경상남도				
157	산양읍 풍화리	918-12	대	228	228		경상남도				
158	산양읍 풍화리	산29-4	도	70	70	통영시 산양읍 풍화일주로 1088	서점숙				
159	산양읍 풍화리	918-11	전	443	443		경상남도				
160	산양읍 풍화리	918-10	도	19	19		통영시				
161	산양읍 풍화리	산33-9	임	2411	324		경상남도				
162	산양읍 풍화리	산33-5	도	630	630		경상남도				
163	산양읍 풍화리	산33-11	임	230	81		경상남도				
164	산양읍 풍화리	921-3	전	18	18		경상남도				
165	산양읍 풍화리	921-4	도	206	206		경상남도				
166	산양읍 풍화리	921-2	전	43	43		경상남도				
167	산양읍 풍화리	920-5	답	1217	1217		경상남도				
168	산양읍 풍화리	920-3	답	109	109		경상남도				
169	산양읍 풍화리	산33-8	임	577	577		경상남도				
170	산양읍 풍화리	1745	도	2095	54	국토교통부	국				

경 남 공 보

제2596호

2023. 2. 9.(목)

번호	소재지	지 번	지 목	공부 면적 (㎡)	편입 면적 (㎡)	소 유 자		관 계 인			비고
						주 소	성 명	주 소	성명	권리 관계	
171	산양읍 풍화리	923-1	전	6	6		경상남도				
172	산양읍 풍화리	922-6	전	79	79		경상남도				
173	산양읍 풍화리	922	전	43	43		경상남도				
174	산양읍 풍화리	산600-70	임	297	297		경상남도				
175	산양읍 풍화리	산600-49	임	7	7		경상남도				
176	산양읍 풍화리	산600-50	임	40	40*150 /175 40*10 /175 40*3 /175 40*3 /175 40*3 /175 40*3 /175 40*3 /175	충북 청주 청원구 울봉로 201 101-313 고성군 거류면 가려5길66-11 고성군 고성읍 기월2길58-17 포항시 남구 연일읍 동문로97 103-302 창원시 성산구 안민로159번길 15 부산시 남구 양지골로 290-5	경상남도 이동혁 강영자 강성용 강성충 강덕남 강숙현				
177	산양읍 풍화리	산600-44	임	2	2		경상남도				
178	산양읍 풍화리	산600-69	임	46	46		경상남도				
179	산양읍 풍화리	산589-34	임	30	30*1/2 30*1/2	통영시 산양읍 풍화리 109	경상남도 최정률				
180	산양읍 풍화리	산589-35	임	5	5*1/2 5*1/2	통영시 산양읍 풍화리 109	경상남도 최정률				
181	산양읍 풍화리	산598-10	임	319	319		경상남도				
182	산양읍 풍화리	산11-40	임	439	439		경상남도				
183	산양읍 풍화리	975-21	잡	4	4		경상남도				

경 남 공 보

제2596호

2023. 2. 9.(목)

번호	소재지	지 번	지 목	공부 면적 (㎡)	편입 면적 (㎡)	소 유 자		관 계 인			비고
						주 소	성 명	주 소	성명	권리 관계	
184	산양읍 풍화리	975-22	잡	33	33	기획재정부	국				
185	산양읍 풍화리	산564-7	임	1,704	1,704	통영시 산양읍 풍화일주로 1088	서점숙				
186	산양읍 풍화리	924-11	전	36	36		경상남도				
187	산양읍 풍화리	산33-10	임	52	52		경상남도				
188	산양읍 풍화리	산564-8	임	19	19	통영시 산양읍 풍화일주로 1088	서점숙				
189	산양읍 풍화리	산564-9	임	58	58	통영시 산양읍 풍화일주로 1088	서점숙				
190	산양읍 풍화리	산566-4	임	24	24	통영시 산양읍 풍화일주로 1088	서점숙				
191	산양읍 풍화리	산568-11	임	110	110		경상남도				
192	산양읍 풍화리	920-2	답	211	211		경상남도				
193	산양읍 풍화리	920-4	답	162	162		경상남도				

사용 또는 수용할 물건의 세목조사

번호	소재지	지 번	지 목	물건의 종류	구조 및 규격	수량	단위	소유자		비고
								성 명	주소	
1	산양읍 풍화리	975-20	잡	창고	시멘트벽돌/ 스레트	39.8	㎡	서점숙	통영시 산양읍 풍화일주로 1088	
1-1	" "	975-20		동산 이전비		1	식	서점숙	통영시 산양읍 풍화일주로 1088	
2	" "	산564-7		분묘	유연단장	1	기	서점숙	통영시 산양읍 풍화일주로 1088	

[붙임 2]

연속지적도

- 도로구역(당초)
- 도로구역(변경)
- 철도구역(당초)
- 철도구역(변경)



공 고

● 경상남도 공고 제2023-283호

전력시설물 설계업 등록사항 공고

「전력기술관리법」 제14조 규정에 의한 전력시설물의 설계업 등록사항을 같은 법 시행규칙 제25조제4항에 따라 다음과 같이 공고합니다.

2023년 2월 9일

경상남도지사

□ 설계업 등록사항

NO	상 호	종류	대표자	주 소	등록번호	등록일자
1	주식회사 케이원전기	전문설계업2종	최동현	경남 산청군 산청읍 중앙로 117 산청로타리클럽 1층	2023-6480000-85-13 -00002	2023-06-06

● 경상남도 공고 제2023-288호

종합공사를 시공하는 건설사업자 행정처분(영업정지, 등록말소) 공시송달 공고

「건설산업기본법」 제83조에 따라 행정처분(영업정지·등록말소)하고 이 사실을 건설사업자에게 통지 하였으나 폐문부재 및 이사불명 등의 사유로 송달이 불가하여 「행정절차법」 제14조 제4항에 따라 공 시송달 공고합니다.

2023년 2월 9일

경상남도지사

경 남 공 보

제2596호

2023. 2. 9.(목)

1. 행정처분 내역

가. 청 문 일 : 2022. 1. 30.(월)

나. 행정처분일 : 2023. 2. 3.(금)

다. 업체별 처분내역

업 체 명 (대표자)	업 종	소재지	위 반 내 용	관련법령	처분내용	비 고
(주)금호종합건설 (전호병)	건축공사업 (17-0807)	경상남도 창원시 마산회원구 양덕서8길 56, 2층(양덕동)	다른법령에 따라 지방자치단체 의 기관이 영업정지 또는 등록 말소를 요구(관허사업 제한 요청 : 지방세 체납)	건설산업기본법 제83조제11호	영업정지 6개월 (2023. 2. 24. ~2023. 8. 23.)	
(주)대진종합건설 (정해수)	건축공사업 (17-1009)	경상남도 양산시 동면 금오5길 52-1, 101호	하도급대금 지급보증서 미교부	건설산업기본법 제82조제1항 제8호	영업정지 2개월 (2025. 3. 25. ~ 2025. 5. 24.)	

2. 행정처분을 받은 업체는 「건설산업기본법」 제14조에 따라 행정처분내용을 건설공사의 발주자에게 통지하여야 합니다.

3. 이 처분에 이의가 있는 경우에는 「행정심판법」 제27조에 따라 이 처분이 있음을 안 날로부터 90일 이내에 중앙행정심판위원회에 행정심판을 청구하거나 「행정소송법」에 따라 행정법원에 소를 제기할 수 있음을 알려드립니다.

4. 자세한 내용은 경상남도 건설지원과(055-211-2916)로 문의하여 주시기 바랍니다.

● 경상남도 공고 제2023-290호

비영리민간단체 변경 등록 공고

「비영리민간단체지원법」 제4조 및 동법시행령 제3조의 규정에 의거 비영리민간단체 변경 등록 현황을 다음과 같이 공고합니다.

2023년 2월 9일

경상남도지사

비영리민간단체 변경 등록 현황

등록번호	단체명칭	사무소의 소재지	대표자	등록일	주된사업	연락처	주관과	등록구분 (신규, 변경)	비고
681	산들생태 교육연구소	경남 양산시 물금읍 범어리 2782-4, 211호	김연도	2023-02-02	양산시 관내 숲해설, 숲가꾸기홍보 및 산림자원 모니터링 등	-	산림휴양과	소재지 변경	2023.2.2.

● 경상남도 공고 제2023-292호

비영리민간단체 등록정보 현행화 요청

「비영리민간단체 지원법」에 의거 경상남도에 등록된 비영리민간단체 중 등록정보(사무소 소재지) 현행화가 필요한 비영리민간단체를 행정절차법 제14조 제4항(공시송달)에 의거 다음과 같이 공고합니다.

2023년 2월 9일

경상남도지사

① 등록정보 현행화 필요단체

○ 「비영리민간단체 지원법」에 의거 경상남도에 등록된 비영리민간단체 등록정보(사무소 소재지) 현행화가 필요

※ 유선·우편으로 연락이 되지 않고, 사무소 소재지에 방문하였으나 단체 사무소가 없는 단체

등록번호	단체명칭	사무소 소재지	대표자	등록일	주된사업	연락처	주관과	비고
39	나라꽃사랑 시민모임	경남 창원시 마산합포구 신포동 2가 28, 1516호	김제현	2000-05-16	무궁화 보급 및 심기 등	055-240- 6212	산림휴양과	소재지 불명 및 연락처 변경

② 문의처 및 회신기한

○ (문의처) 경상남도 산림휴양과 김태성 주무관(055-211-6865, taeseong10@korea.kr)

○ (회신기한) 2023. 2. 23.(목)

③ 별도 연락·회신이 없는 경우 운영하지 않는 것으로 간주하여, 말소절차 이행 예정

● 경상남도 공고 제2023-303호

도로의 사용 개시 및 폐지 공고

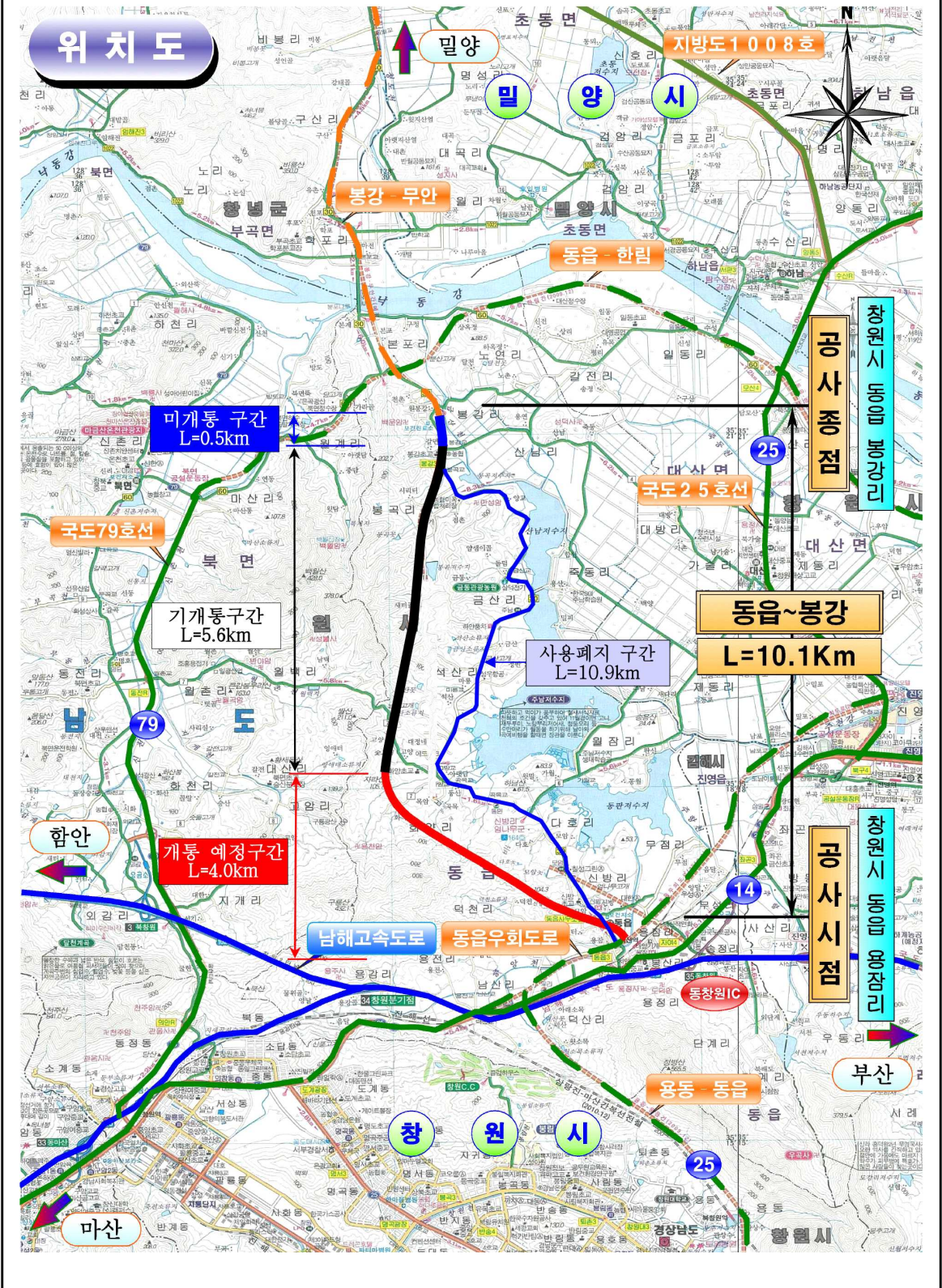
도로법 제39조에 따라 도로의 사용 개시 및 폐지 구간을 다음과 같이 공고합니다.

2023년 2월 9일

경상남도지사

1. 도로의 종류: 국가지원지방도
2. 노선번호·노선명: 국가지원지방도 30호선(사천~대구)
3. 사용 개시 구간: 창원시 의창구 동읍 용잠리 509-2~동읍 화양리 803-1(L=4.0km)
4. 도로 폐지 구간: 창원시 의창구 동읍 용잠리 506-1~동읍 봉강리 111-1(L=10.9km)
5. 주요 통과지: 창원시 의창구 동읍 용잠리, 신방리, 다호리, 화양리
6. 사용개시일 및 폐지일: 2023.02.15. 16:00
7. 도면의 열람기간 및 열람장소
 - 가. 열람기간: 공고일로부터 30일간
 - 나. 열람장소: 경상남도청 도로과, 창원시 도로시설과
8. 비고: 동읍~봉강간 도로건설공사구간(10.1km)의 국지도 사용 개시에 따라 기존 국지도 구간(10.9km)은 국지도로서의 사용을 폐지함
붙임: 도로사용 개시구간 지형도 1부.

(붙임) 도로사용 개시 및 폐지구간 지형도



● 경상남도공직자윤리위원회 공고 제2023-1호

공직자 재산등록(변동)사항 공개

「공직자윤리법」 제10조제1항의 규정에 따라 경상남도공직자윤리위원회 관할 경남신용보증재단 구 철회 이사장의 재산등록(변동)사항을 다음과 같이 공개합니다.

2023년 2월 9일

경 상 남 도 공 직 자 윤 리 위 원 회

재산등록(변동)사항 공개목록

○ 퇴직

소 속	경남신용보증재단		직 위	前)이사장		성 명	구 철 회
(단위 : 천원)							
본인과의 관계	재산의 종류	소재지 면적 등 권리의 명세	종전 가액	변동액(천원)		현재가액	변동사유
				증가액 (실거래액)	감소액 (실거래액)		
▶ 토지(소계)			48,600	0	0	48,600	
배우자	답	경상남도 창원시 마산합포구 진동면 대구리 384-6번지 0.00㎡ 중 0.00㎡ (총면적 0.00㎡ 감소, 지분면적 0.00㎡ 감소)	0	0	0 (0)	0	소재지 오기정정
배우자	답	경상남도 창원시 마산합포구 진동면 대구리 384-6번지 804.00㎡ 중 201.00㎡	48,600	0	0	48,600	소재지 오기정정, 가액변동 없음
▶ 건물(소계)			688,000	0	0	688,000	
배우자	오피스텔	경상남도 창원시 마산합포구 자산동 형제샘터마을 건물 29.82㎡	38,000	0	0	38,000	가액변동 없음
배우자	오피스텔	경상남도 창원시 의창구 대원동 더시티세븐자이 건물 178.37㎡	550,000	0	0	550,000	가액변동 없음
차녀	다세대주택 (전세(임차)권)	경기도 성남시 수정구 복정동 건물 49.00㎡	100,000	0	0	100,000	가액변동 없음
▶ 부동산에 관한 규정이 준용되는 권리와 자동차·건설기계·선박 및 항공기(소계)			16,890	0	0	16,890	
배우자	자동차	2015년식 쉐타페 2.0 배기량(1,995cc)	10,400	0	0	10,400	가액변동 없음
차녀	자동차	2015년식 아반떼 배기량(1,591cc)	6,490	0	0	6,490	가액변동 없음

경 남 공 보

제2596호

2023. 2. 9.(목)

본인과의 관계	재산의 종류	소재지 면적 등 권리의 명세	종전 가액	변동액(천원)		현재 가액	변동사유
				증가액 (실거래액)	감소액 (실거래액)		
▶ 예금(소계)			688,656	290,997	284,592	695,061	
본인		(주)KB손해보험 3,030(300 증가), (주)KEB하나은행 20, AIA생명보험주식회사 51,010(1,222 증가), 경남은행 37,522(7,858 증가), 국민은행 35, 농협중앙회 0(1 감소), 대신증권 1, 주식회사 카카오뱅크 62(7 증가), 현대해상화재보험 0(4,405 감소)	86,699	14,452	9,471	91,680	
배우자		AIA생명보험주식회사 107,829(7,550 증가), DB손해보험(주) 10,266(1,123 증가), 경남은행 208,197(42,335 증가), 농협은행 201,294(61,961 감소), 미래에셋증권 329(125 증가), 삼성증권 8(121 감소), 신한금융투자(주) 41, 주식회사 카카오뱅크 0(11 감소)	538,924	252,041	263,001	527,964	급여소득 등
장남		KB증권 1(1 증가), 농협중앙회 150(150 증가), 우체국 38(38 증가), 주식회사 카카오뱅크 10(10 증가), 케이뱅크 14(14 증가)	0	213	0	213	
차녀		(주)KB손해보험 1,641(194 증가), (주)비엔케이투자증권 252(20 증가), DB손해보험(주) 34,166(448 증가), MG손해보험(주) 4,200(712 증가), 경남은행 47(57 감소), 교보생명보험 3,000(3,000 증가), 국민은행 2,204(5,407 감소), 농협중앙회 1, 롯데손해보험 4,573(678 증가), 삼성증권 2(1 증가), 스탠다드차타드은행 227(490 감소), 신한은행 503(432 증가), 우리은행 14,272(14,172 증가), 우체국 9,952(4,244 증가), 토스뱅크(주) 3(3 증가), 한국투자증권 2(2 증가), 현대해상화재보험 0(5,940 감소), 흥국화재해상보험(주) 159(159 증가)	63,033	24,291	12,120	75,204	급여소득 등
▶ 증권(소계)			97,225	10,868	25,075	83,018	
배우자	상장주식	BNK금융지주보통주 3,010주(1,863주 감소), 셀트리온 20주, 셀트리온헬스케어 30주, 신라젠 1,000주, 아이엠 150주, 인션이엔티 419주, 재영솔루텍 1,535주, 현대미포조선 374주	93,157	8,863	24,991	77,029	주식처분 등
배우자	비상장 주식	(주)포스코플랜텍 91주	91	0	46	45	
차녀	상장주식	삼성전자우 1주, 한국항공우주 119주, 현대리바트 3주	3,977	2,005	38	5,944	

경 남 공 보

제2596호

2023. 2. 9.(목)

본인과의 관계	재산의 종류	소재지 면적 등 권리의 명세	종전가액	변동액(천원)		현재가액	변동사유
				증가액 (실거래액)	감소액 (실거래액)		
▶ 채무(소계)			128,503	5,000	88,503	45,000	
본인	금융채무	주식회사 카카오뱅크 0(50,000 감소)	50,000	0	50,000	0	상환
배우자	금융채무	경남은행 0(13,503 감소), 주식회사 카카오뱅크 0(20,000 감소)	33,503	0	33,503	0	상환
배우자	건물임대 채무	경상남도 창원시 마산합포구 자산동 형제샘터마을 임대보증금 증가	0	5,000	0	5,000	채무상환 사용
차녀	금융채무	우리은행 40,000(5,000 감소)	45,000	0	5,000	40,000	일부상환
총 계			1,410,868	296,865	221,164	1,486,569	증감액: 75,701천원 (가액변동: 7,312천원)

알 림

● 창원시 고시 제2023-21호

창원도시계획시설(체육시설:생활체육시설17)사업 실시계획 변경 고시

창원시 고시 제2013-173호(2013.07.18.)로 결정되고 창원시 고시 제2014-133호(2014.05.20.)로 실시계획 고시된 창원도시계획시설(체육시설:생활체육시설17)사업 시행을 위하여 「국토의 계획 및 이용에 관한 법률」 제88조 및 같은 법 시행령 제97조에 따라 작성된 『앵지밭골 체육시설 조성공사』 실시계획 내용에 대하여 같은 법 제91조 및 같은 법 시행령 제100조에 따라 아래와 같이 고시합니다.

2023년 2월 9일

창 원 시 장

1. 실시계획 작성내용

- 가. 사업시행지 : 창원시 마산회원구 회원동 760-1번지 일원
- 나. 사업의 종류 및 명칭
 - 종 류 : 창원도시계획시설(체육시설:생활체육시설17)사업
 - 명 칭 : 앵지밭골 체육시설 조성공사
- 다. 사업의 면적(변경) : 6,729㎡ (세목조서상 개별 필지면적 변경)
- 라. 사업시행자의 성명 및 주소
 - 성 명 : 창원시장(체육진흥과)
 - 주 소 : 창원시 성산구 중앙대로 151(용호동)
- 마. 사업기간 : 2014.05.20. ~ 2025.12.31.
- 바. 수용 또는 사용할 토지 및 지장물 등의 세목조서(변경) : 붙임

2. 관계도서 : 실음생략 [창원시청 체육진흥과(055-225-3743), 도시계획과(055-225-4145) 비치]

경 남 공 보

제2596호

2023. 2. 9.(목)

□ 수용 또는 사용할 토지의 세목조사

연번	소재지	지번	지목	지적 면적 (㎡)	편입 면적 (㎡)	소유자		이해관계인			비고
						주 소	성 명	성 명	주소	권리내용	
1	마산회원구 회원동	기정 774	답	2,129	303	서울 용산구 이촌동 30*~*	박*식				
		변경 774-1	답	300	300	서울 용산구 이촌동 30*~*	박*식				
2	마산회원구 회원동	기정 772	답	251	251	서울 용산구 이촌동 30*~*	박*식				
		변경 772	답	251	251	서울 용산구 이촌동 30*~*	박*식				
3	마산회원구 회원동	기정 775	전	912	912	창원시 마산회원구 회원동 65*~*	김*수				
		변경 775	전	912	912		창원시				
4	마산회원구 회원동	기정 777	답	1,666	1,168	경기도 용인시 수지구 만현로6*번길*,	강*식	마산중앙신 용협동조합	마산회원구 석전동*길*(석전동)	근저당	
		변경 777-1	답	1,157	1,157		창원시				
5	마산회원구 회원동	기정 778-5	답	634	313	창원시 마산회원구 회원동 74*~*	윤*오				지분 2041/3362
						창원시 마산회원구 회원동 40*~*	김*수				지분 660/3362
						창원시 마산회원구 양덕동 14*~*	조*익				지분 661/3362
		변경 778-8	답	315	315		창원시				
6	마산회원구 회원동	기정 778-4	답	633	111	창원시 마산회원구 회원동 74*~*	윤*오				지분 2041/3362
						창원시 마산회원구 회원동 40*~*	김*수				지분 660/3362
						창원시 마산회원구 양덕동 14*~*	조*익				지분 661/3362
		변경 778-7	답	111	111		창원시				
7	마산회원구 회원동	기정 760-1	답	388	388	창원시 대방동 37*	박*우				
		변경 760-1	답	388	388	창원시 대방동 37*	박*우				
8	마산회원구 회원동	기정 778	답	1,959	45	창원시 마산회원구 회원동 74*~*	윤*오				
		변경 778-6	답	45	45		창원시				
9	마산회원구 회원동	기정 771-1	답	267	75	회원동 76*	박*식				
		변경 771-4	답	77	77	회원동 76*	박*식				
10	마산회원구 회원동	기정 772-1	도	27	27	회원동 76*	박*식				
		변경 772-1	도	27	27	회원동 76*	박*식				
11	마산회원구 회원동	기정 771-3	도	40	25	회원동 76*	박*식				
		변경 771-5	도	26	26	회원동 76*	박*식				
12	마산회원구 회원동	기정 745	도	1,079	11		창원시				
		변경 745-10	도	1	1		창원시				
		변경 745-11	도	11	11		창원시				
13	마산회원구 회원동	기정 768	전	221	221	의령군 지정면 마산리 91*	손*병	회원신용 협동조합	마산회원구 회원동 67*~*	근저당	
		변경 768	전	221	221		창원시				
14	마산회원구 회원동	기정 768-1	전	4	3	의령군 지정면 마산리 91*	손*병	회원신용 협동조합	마산회원구 회원동 67*~*	근저당	
		변경 768-1	전	4	3		창원시				
15	마산회원구 회원동	기정 776	전	291	291	창원시 마산회원구 회원동 76*	김*숙				
		변경 776	전	291	291		창원시				

경 남 공 보

제2596호

2023. 2. 9.(목)

연번	소재지	지번	지목	지적 면적 (㎡)	편입 면적 (㎡)	소유자		이해관계인			비고
						주 소	성 명	성 명	주 소	권리내용	
16	마산회원구 회원동	기정 766-2	대	164	164	창원시 마산회원구 상남동 30*-*	하*남				
		변경 766-2	대	164	164	창원시 마산회원구 상남동 30*-*	하*남				
17	마산회원구 회원동	기정 766-5	대	195	194	의령군 지정면 마산리 91*	나*주	회원신용 협동조합	마산회원구 회원동 67*-*	근저당	
		변경 766-8	대	194	194		창원시				
18	마산회원구 회원동	기정 767	대	10	10	창원시 마산회원구 회원동 76*~	노*옥				
		변경 767	대	10	10	창원시 마산회원구 회원동 76*~	노*옥				
19	마산회원구 회원동	기정 766-1	대	519	519	창원시 마산회원구 회원동 76*~*	박*윤	회원신용 협동조합	마산회원구 회원동 67*~*	근저당	
		변경 766-1	대	519	519	창원시 마산회원구 회원동 76*~*	박*윤	회원신용 협동조합	마산회원구 회원동 67*~*	근저당	
20	마산회원구 회원동	기정 766-3	대	288	288	창원시 마산합포구 자산동 33*~*	김*생				
		변경 766-3	대	288	288		창원시				
21	마산회원구 회원동	기정 764-1	대	221	221	창원시 마산회원구 회원동 76*~*	조*석	회원신용 협동조합	마산회원구 회원동67*~*	근저당	
		변경 764-1	대	221	221		창원시				
22	마산회원구 회원동	기정 765	전	291	291	창원시 마산회원구 회원동 76*~*	박*윤				
		변경 765	전	291	291	창원시 마산회원구 회원동 76*~*	박*윤				
23	마산회원구 회원동	기정 1193	도	1,531	115		국(건설 부)				
		변경 1193-1	도	30	30		국(건설 부)				
		변경 1193-3	도	17	17		국(건설 부)				
		변경 1193-4	도	8	8		국(건설 부)				
		변경 1193-5	도	62	62		국(건설 부)				
24	마산회원구 회원동	기정 763-1	전	201	201	창원시 마산회원구 회원동 76*~*	박*윤				
		변경 763-1	전	201	201	창원시 마산회원구 회원동 76*~*	박*윤				
25	마산회원구 회원동	기정 763-5	도	90	70		창원시				
		변경 763-6	도	68	68		창원시				
26	마산회원구 회원동	기정 761-1	답	239	239	경기도 용인시 수지구 만현로6*변길*	강*식	마산중앙신 용협동조합	마산회원구 석전동*길*(석전동)	근저당	
		변경 761-1	답	239	239		창원시				
27	마산회원구 회원동	기정 760-3	도	748	248		창원시				
		변경 760-7	도	244	244		창원시				
		변경 760-8	도	10	10		창원시				
28	마산회원구 회원동	기정 764-4	도	59	25		창원시				
		변경 764-6	도	27	27		창원시				
합 계	기정			15,057	6,729						
	변경			6,730	6,729						

경 남 공 보

제2596호

2023. 2. 9.(목)

수용 또는 사용할 지장물의 세목조사

○ 지장물(건축물) 조사

연번	소재지	지번		지목	물건의 종류	구조 및 규격	수량	단위	소유자		이해관계인			비고
									주소	성명	성명	주소	권리 내용	
1	마산회원구 회원동	기정	768	전	건물(본체)	슬라브	112.9	m ²	창원시 마산회원구 회원동 76*	김*숙				관련지번 77*전
					건물(창고)	슬라브	15.4	m ²						
					건물	판넬	22.4	m ²						
					담장	블럭조	73.5	m ²						
					포장(마당)	콘크리트	148.6	m ²						
					대문(슬라브)	스텐레스	6.3	m ²						
		변경	768	전					창원시					
2	마산회원구 회원동	기정	768	전	건물(본체)	스레트	33.8	m ²	창원시 마산회원구 회원동 76*	이*호				
					건물(창고)	스레트	1.9	m ²						
					담장	블럭조	22.1	m ²						
					포장(마당)	콘크리트	25.6	m ²						
					가추	스레트	25.6	m ²						
					대문	스텐레스	1.5	m ²						
		변경	768	전					창원시					
3	마산회원구 회원동	기정	766-2	대	건물(본체)	슬라브	34.8	m ²	창원시 마산회원구 대성아파트	하*남				
					건물(창고)	스레트	3.3	m ²						
					가추	스레트	20.5	m ²						
					담장	블럭조	40.7	m ²						
					포장(마당)	콘크리트	59.0	m ²						
					대문	스텐레스	1.4	m ²						
		변경	766-2	대					창원시 마산회원구 대성아파트	하*남				
4	마산회원구 회원동	기정	766-5	대	건물(본체)	스레트	56.4	m ²	의령군 지정면 마산리 91*	나*주	회원신용협동조합	마산회원구 회원동 67*-*	근저당	
					담장	블럭	40.3	m ²						
					가추	스레트	25.0	m ²						
					포장(마당)	콘크리트	58.3	m ²						
					대문	스텐레스	5.4	m ²						
					장독대	콘크리트	5.9	m ²						
		변경	766-8	대					창원시					
5	마산회원구 회원동	기정	766-3	대	건물(본체)	스레트	81.5	m ²	창원시 마산합포구 자산동 33*-*	김*생				
					담장	돌담	28.5	m ²						
					가추	스레트	56.5	m ²						
					포장(마당)	콘크리트	60.2	m ²						
					대문	스텐레스	3.6	m ²						
					장독대	콘크리트	6.8	m ²						
		변경	766-3	대					창원시					

경 남 공 보

제2596호

2023. 2. 9.(목)

연번	소재지	지번		지목	물건의 종류	구조 및 규격	수량	단위	소유자		이해관계인			비고
									주소	성명	성명	주소	권리 내용	
6	마산회원구 회원동	기정	764-1	대	건물(본체)	슬라브	95.7	m ²	창원시 마산회원구 회원동 76*-*	조*석	회원신용협동조합	마산회원구 회원동 67*-*	근저당	
					건물(창고)	슬라브	14.8	m ²						
		변경	764-1	대	담장	블럭	80.2	m ²						
					포장(마당)	콘크리트	67.0	m ²						
					대문	스텐레스	5.4	m ²						
7	마산회원구 회원동	기정	766-1	대	건물(본체)	슬라브	87.1	m ²	창원시 마산회원구 회원동 76*-*	박*재	회원신용협동조합	마산회원구 회원동 67*-*	근저당	
					건물(창고)	슬라브	1.5	m ²						
		변경	766-1	대	화장실	슬라브	1.5	m ²						
					포장(마당)	콘크리트	117.3	m ²						
					대문(슬라브)	스텐레스	5.4(2.8)	m ²						
8	마산회원구 회원동	기정	761-1	담	건물(본체)	슬라브	87.1	m ²	경기도 용인시 수지구만현로 6*번길*	강*석				
					건물(창고)	슬라브	1.5	m ²						
		변경	761-1	담	화장실	슬라브	1.5	m ²						
					포장(마당)	콘크리트	117.3	m ²						
					대문(슬라브)	스텐레스	5.4(2.8)	m ²						
9	마산회원구 회원동	기정	777	담	건물(본체)	슬라브	87.1	m ²	경기도 용인시 수지구만현로 6*번길*	강*석				
					건물(창고)	슬라브	1.5	m ²						
		변경	777-1	담	화장실	슬라브	1.5	m ²						
					포장(마당)	콘크리트	117.3	m ²						
					대문(슬라브)	스텐레스	5.4(2.8)	m ²						

경 남 공 보

제2596호

2023. 2. 9.(목)

○ 지장물(수목) 조서

연번	소재지	지번	지목	물건의 종류	구조 및 규격	수량	단위	소유자		이해관계인			비고
								주소	성명	성명	주소	관리 내용	
1	마산회원구 회원동	기정 768	전	가이즈까향나무	R15	11	주	의령군 지정면 마산리 91*	손*병				관련지번 77*전
				금목서	W1.0	1	주						
				소나무	R8	1	주						
				소나무	R12	1	주						
				오엽송	R10	2	주						
				향나무	R5	5	주						
				향나무	R10	1	주						
				매화나무	R6	1	주						
				앵두나무	R6	1	주						
				포도나무	R10	1	주						
				헛개나무	R15	1	주						
				헛개나무	R30	1	주						
				호랑가시나무	R6	1	주						
				홍가시나무	R6	1	주						
				동백나무	R6	1	주						
				동백나무	R8	1	주						
				주목	R10	1	주						
				모과나무	R15	1	주						
				무화과	R10	1	주						
				석류나무	R10	1	주						
으름나무	R10	1	주										
영산홍	W1.0xH1.0	10	주										
천리향	묘목	330	주										
		소 계				376	주						1㎡당 6주
		변경 768	전				주		창원시				
2	마산회원구 회원동	기정 766-2	대	영산홍	W0.5x0.5	3	주	창원시 마산회원구 상남동 대*아파트	하*남				
			소 계				3	주					
		변경 766-2	대					주	창원시 마산회원구 상남동 대*아파트	하*남			
3	마산회원구 회원동	기정 766-5	대	동백나무	R5	2	주	의령군 지정면 마산리 91*	나*주				
				보리수나무	R6	1	주						
			소 계					3	주				
		변경 766-8	대				주		창원시				

경 남 공 보

제2596호

2023. 2. 9.(목)

연번	소재지	지번		지목	물건의 종류	구조 및 규격	수량	단위	소유자		이해관계인			비고
									주소	성명	성명	주소	권리내용	
4	마산회원구 회원동	기정	766-3	대	동백나무	H2.0	2	주	창원시 마산합포구 자산동 33*-*	김*생				
					무궁화	H2.0	2	주						
					사철나무	W2.0	6	주						
		소 계						10	주					
		변경	766-3	대						창원시				
5	마산회원구 회원동	기정	764-1	대	동백나무	R5	13	주	창원시 마산회원구 회원동 76*-*	조*석				
					동백나무	R15	3	주						
					종려나무	R20	1	주						
					감나무	R6	1	주						
					등나무	R15	1	주						
					보리수나무	R10	2	주						
					앵두나무	R8	1	주						
		사철나무	W2.0	1	주									
소 계						23	주							
		변경	764-1	대						창원시				
6	마산회원구 회원동	기정	766-1	대	동백나무	R15	1	주	창원시 마산회원구 회원동 76*-*	박*윤				
					소나무	H1.5	3	주						
					아왜나무	R20	1	주						
					오엽송	R25	1	주						
					측백나무	R10	1	주						
					측백나무	R15	1	주						
					향나무	H1.5	2	주						
					향나무	R10	1	주						
					감나무	R30	1	주						
					단풍나무	R18	1	주						
					무궁화	R8	10	주						
					벚나무	B25	1	주						
					사철나무	R10	12	주						
		영산홍	W0.5xH0.5	10	주									
소 계						46	주							
		변경	766-1	대						창원시 마산회원구 회원동 76*-*				

경 남 공 보

제2596호

2023. 2. 9.(목)

연번	소재지	지번		지목	물건의 종류	구조 및 규격	수량	단위	소유자		이해관계인			비고
									주소	성명	성명	주소	권리 내용	
7	마산회원구 회원동	기정	760-1	답	소나무	R15	1	주	창원시 대방동 37*	박*우				1㎡당 6주
					소나무	묘목	108	주						
		소 계						109			주			
		변경	760-1	답				주	창원시 대방동 37*	박*우				
8	마산회원구 회원동	기정	761-1	답	위성류	H2.0	1	주	경기도 용인시 수지구 만현로 6*번길*	강*식				1㎡당 6주
					홍가시나무	H1.5	10	주						
					소나무	묘목	132	주						
소 계							143	주						
		변경	761-1	답				주		창원시				
9	마산회원구 회원동	기정	777	답	소나무	R15	1	주	경기도 용인시 수지구 만현로 6*번길*	강*식				
					소나무	R18	1	주						
					측백나무	R6	200	주						
					위성류	H2.0	4	주						
					은행나무	B15	1	주						
					영산홍	W0.5xH0.5	600	주						
		홍가시나무	H1.5	10	주									
소 계							817	주						
		변경	777-1	답				주		창원시				
10	마산회원구 회원동	기정	778-4	답	헛개나무	H3.0	75	주	창원시 마산회원구 회원동 74**	윤*오 외 2				
		소 계						75	주					
		변경	778-7	답					주		창원시			
11	마산회원구 회원동	기정	778-5	답	위성류	H2.0	2	주	창원시 마산회원구 회원동 74**	윤*오 외 2				1㎡당 6주
					홍가시나무	H1.5	10	주						
					소나무	묘목	600	주						
					영산홍	묘목	2,130	주						
소 계							2,742	주						
		변경	778-8	답				주		창원시				

경 남 공 보

제2596호

2023. 2. 9.(목)

연번	소재지	지번	지목	물건의 종류	구조 및 규격	수량	단위	소유자		이해관계인			비고
								주소	성명	성명	주소	권리 내용	
12	마산회원구 회원동	기정	763-1	전	아왜나무	R15	1	주	창원시 마산회원구 회원동 76***	박*윤			
					오염송	R35	2	주					
					측백나무	R8	1	주					
					향나무	H1.0	2	주					
					향나무	H1.5	2	주					
					매화나무	R8	1	주					
					은행나무	B20	3	주					
					사철나무	H1.5~3.0	3	주					
		사철나무	H3.0	1	주								
소 계						15	주						
변경	763-1	전					주	창원시 마산회원구 회원동 76***	박*윤				
13	마산회원구 회원동	기정	765	전	향나무	H1.0	2	주	창원시 마산회원구 회원동 76***	박*윤			
					대추나무	R8	7	주					
					목련	R15	1	주					
		소 계						10	주				
변경	765	전					주	창원시 마산회원구 회원동 76***	박*윤				
14	마산회원구 회원동	기정	775	전	감나무	R5	1	주	창원시 마산회원구 회원동 65***	김*수			
					감나무	R8	1	주					
					낙산홍	R10	1	주					
					낙우송	B15	1	주					
					목련	R25	1	주					
					목련	R30	1	주					
		사철나무	H3.0	8	주								
소 계						14	주						
변경	775	전					주	창원시					

● 창원시 고시 제2023-23호

**창원도시관리계획(유원지) 결정 변경, 지형도면 및
창원도시계획시설(유원지:봉암유원지)사업 실시계획 변경인가 고시**

경상남도 고시 제1998-157호(1998.06.09.)로 최초 결정되고, 창원시 고시 제2020-186호(2020.06.30.)로 실시계획 고시된 창원도시계획시설(유원지:봉암유원지)사업의 변경 시행을 위하여 「국토의 계획 및 이용에 관한 법률」 제88조 및 같은 법 시행령 제97조에 따라 작성된 『창원도시계획시설(봉암유원지) 조성사업』의 실시계획 변경 내용에 대하여 같은 법 제91조 및 같은 법 시행령 제100조에 따라 다음과 같이 고시하고, 실시계획에 반영된 경미한 도시관리계획 변경사항에 대하여 같은 법 제30조, 제32조, 같은 법 시행령 제25조, 제27조 및 「토지이용규제 기본법」 제8조에 따라 도시관리계획 결정 변경 및 지형도면 고시합니다.

2023년 2월 9일

창 원 시 장

1. 도시관리계획(유원지) 결정(변경) 사항(변경)

가. 결정(변경) 조서

구분	도면 표시 번호	시설명	위 치	면적(m ²)			최초결정일	비고
				기정	변경	변경 후		
기정	5	봉암유원지	봉암동 산1-1입 일원	2,661,794	-	2,661,794	경상남도 고시 제1998-157호 (1998.06.09.)	

나. 결정(변경) 사유서

도면 표시 번호	시설명	변경 내용	변경 사유
5	봉암유원지	<ul style="list-style-type: none"> ◦ 화장실 1개소 신축 - 건축면적 27m²(증27m²) - 건축연면적 27m²(증27m²) 	<ul style="list-style-type: none"> ◦ 유원지 내 화장실 신축에 따른 세부시설 변경

경 남 공 보

제2596호

2023. 2. 9.(목)

다. 유원지 세부시설 결정(변경) 총괄표(변경)

1) 기정

구 분	시설내용	부지면적 (㎡)	시설규모(㎡)		비고
			건축면적	연면적	
계		2,661,794	2,334.81	7,592.14	
휴양시설	호수쉼터, 팔용광장, 다목적광장, 어린이 놀이터	18,293	172	276	
관리시설	주차장, 도로	25,014	-	-	
특수시설	예식장	7,328	2,162.81	7,316.14	용적률산정 연면적
기타시설	호수, 녹지	2,611,159	-	-	

2) 변경

구 분	시설내용	부지면적 (㎡)	시설규모(㎡)		비고
			건축면적	연면적	
합계		2,661,794	2,361.81	7,619.14	
휴양시설	호수쉼터, 팔용광장, 다목적광장, 어린이 놀이터	18,293	199	303	화장실 신설
관리시설	주차장, 도로	25,014	-	-	
특수시설	예식장	7,328	2,162.81	7,316.14	용적률산정 연면적
기타시설	호수, 녹지	2,611,159	-	-	

라. 유원지 세부시설 결정(변경)

1) 기정

구분	도면 표시 번호	시설명	위 치	부지면적 (㎡)	시설규모(㎡)		비고
					건축면적	연면적	
계		-		2,661,794	2,334.81	7,592.14	
휴양 시설	소계		-	18,293	172.00	276.00	
	1-1	쉼터1 (호수쉼터)	봉암동 산1-12임 일원	2,439	28.00	28.00	화장실1층
	1-2	광장1 (팔용광장)	봉암동 산1-1임 일원	12,069	104.00	208.00	정자2층
	1-3	광장2	봉암동 산1-11임 일원	2,440	40.00	40.00	정자1층
	1-4	어린이놀이터	봉암동 산1-12임 일원	1,345	-	-	

경 남 공 보

제2596호

2023. 2. 9.(목)

구분	도면 표시 번호	시설명			위 치		부지면적 (㎡)		시설규모(㎡)			비고
									건축면적	연면적		
관리 시설	소계		-		25,014		-	-				
	2-1	주차장		봉암동 351-1전 일원		3,678		-	-			
	도로		봉암동 일원		21,336		-	-				
	등급	류별	번호	폭원 (m)	기능	연장 (m)	기점	종점	사용 형태	주요 경과지	최초 결정일	비고
	소로	3	1	3	특수 도로	972	봉암동 산41-1번지	호수쉼터	보행자 도로	호수 쉼터		
	소로	3	2	2	특수 도로	22	소로3-1	어린이 놀이터	보행자 도로	어린이 놀이터		
	소로	3	3	2	특수 도로	2,929	호수 쉼터	봉암동 산1-1번지	보행자 도로	-		
	소로	3	4	2	특수 도로	1,486	소로3-3	소로3-13	보행자 도로	호수		
	소로	3	5	2	특수 도로	449	소로3-3	소로3-4	보행자 도로	호수		
	소로	3	6	2	특수 도로	571	소로3-3	소로3-4	보행자 도로	호수		
	소로	3	7	2	특수 도로	383	소로3-8	소로3-3	보행자 도로	-		
	소로	3	8	2	특수 도로	764	팔용광장	소로3-3	보행자 도로	-		
	소로	3	9	2	특수 도로	578	소로3-8	소로3-11	보행자 도로	-		
	소로	3	10	2	특수 도로	264	소로3-13	봉암동 산1-12번지	보행자 도로	-		
	소로	3	11	2	특수 도로	156	봉암동 산1-1번지	봉암동 산21번지	보행자 도로	-		
소로	3	12	2	특수 도로	178	봉암동 산21번지	봉암동 산21-6번지	보행자 도로	-			
소로	3	13	2	특수 도로	1,157	봉암동 산1-12번지	소로3-3	보행자 도로	-			
특수 시설	소계		-		7,328		2,162.81	7,316.14		지하5층, 지상6층		
	3-1	예식장		봉암동 산35-6입 일원		7,328		2,162.81	7,316.14		전체연면적 19,003.47㎡	
기타 시설	소계		-		2,611,159		-	-				
	4-1	호수		봉암동 산88천 일원		55,557		-	-			
	4-2	녹지		봉암동 일원		2,555,602		-	-			

경 남 공 보

제2596호

2023. 2. 9.(목)

2) 변경

구분	도면 표시 번호	시설명		위 치		부지면적 (㎡)		시설규모(㎡)				비고	
								건축면적		연면적			
		계		-		2,661,794		2,361.81		7,619.14			
휴양 시설			소계		-		18,293		199.00		303.00		
	1-1	쉼터1 (호수쉼터)		봉암동 산1-12임 일원		2,439		28.00		28.00		화장실1층	
	1-2	광장1 (팔용광장)		봉암동 산1-1임 일원		12,069		104.00		208.00		정자2층	
	1-3	광장2		봉암동 산1-11임 일원		2,440		67.00		67.00		정자1층 화장실1층	
	1-4	어린이놀이터		봉암동 산1-12임 일원		1,345		-		-			
관리 시설			소계		-		25,014		-		-		
	2-1	주차장		봉암동 351-1전 일원		3,678		-		-			
			도로		봉암동 일원		21,336		-		-		
		등급	류별	번호	폭원 (m)	기능	연장 (m)	기점	종점	사용 형태	주요 경과지	최초 결정일	비고
		소로	3	1	3	특수 도로	972	봉암동 산41-1번지	호수쉼터	보행자 도로	호수 쉼터		
		소로	3	2	2	특수 도로	22	소로3-1	어린이 놀이터	보행자 도로	어린이 놀이터		
		소로	3	3	2	특수 도로	2,929	호수 쉼터	봉암동 산1-1번지	보행자 도로	-		
		소로	3	4	2	특수 도로	1,486	소로3-3	소로3-13	보행자 도로	호수		
		소로	3	5	2	특수 도로	449	소로3-3	소로3-4	보행자 도로	호수		
		소로	3	6	2	특수 도로	571	소로3-3	소로3-4	보행자 도로	호수		
		소로	3	7	2	특수 도로	383	소로3-8	소로3-3	보행자 도로	-		
		소로	3	8	2	특수 도로	764	팔용광장	소로3-3	보행자 도로	-		
		소로	3	9	2	특수 도로	578	소로3-8	소로3-11	보행자 도로	-		
		소로	3	10	2	특수 도로	264	소로3-13	봉암동 산1-12번지	보행자 도로	-		
		소로	3	11	2	특수 도로	156	봉암동 산1-1번지	봉암동 산21번지	보행자 도로	-		
	소로	3	12	2	특수 도로	178	봉암동 산21번지	봉암동 산21-6번지	보행자 도로	-			
	소로	3	13	2	특수 도로	1,157	봉암동 산1-12번지	소로3-3	보행자 도로	-			
특수 시설			소계		-		7,328		2,162.81		7,316.14		지하5층, 지상6층
	3-1	예식장		봉암동 산35-6임 일원		7,328		2,162.81		7,316.14		전체연면적 19,003.47㎡	
기타 시설			소계		-		2,611,159		-		-		
	4-1	호수		봉암동 산88천 일원		55,557		-		-			
	4-2	녹지		봉암동 일원		2,555,602		-		-			

2. 실시계획(변경) 인가 신청내용

가. 사업시행지의 위치 : 창원시 마산회원구 봉암동 산1-1번지 일원

나. 사업의 종류 및 명칭

- 종 류 : 창원도시계획시설(유원지:봉암유원지)사업
- 명 칭 : 창원도시계획시설(봉암유원지) 조성사업

다. 사업의 면적 또는 규모 **【변경】**

- 면 적 : 기정 2,647,053㎡ → 변경 2,645,565㎡ (감 1,488㎡)
- 규 모 - 쉼터1(호수쉼터) : 2,439㎡, 화장실(1층,건축면적:28㎡)
- 규 모 - 광장1(활용광장) : 12,069㎡, 정자(2층,건축면적:104㎡,연면적:208㎡)
- 규 모 - 광장2 : 2,440㎡, 정자(1층,건축면적:40㎡), 화장실(1층,건축면적:27㎡)(신설)
- 규 모 - 어린이놀이터 : 1,345㎡
- 규 모 - 원형지보전 : 기정 2,628,760㎡ → 변경 2,627,272㎡ (감 1,488㎡)

라. 사업시행자의 성명 및 주소

- 성 명 : 창원시장(관광과)
- 주 소 : 창원시 성산구 중앙대로 151 (용호동)

마. 사업기간 : 2020.06.30. ~ 2023.12.31.

바. 수용 또는 사용할 토지 및 지장물 등의 세목조서 **【변경】** : 붙임

3. 관계도서 : 실음생략 [창원시청 관광과(055-225-3643), 도시계획과(055-225-4145) 비치]

수용 또는 사용할 토지의 세목조서

일련 번호	소재지	지번	지목	면적		토지소유자		관계인			비 고
				공부상 면적(㎡)	편입 면적(㎡)	성명 또는 명칭	주소	성명 또는 명칭	주소	권리의 종류 및 내용	
계				3,004,714	2,647,053						
계				3,003,226	2,645,565						
1	변경 없음	창원시 마산회원구 봉암동	산1-1	임	995,902	994,531	창원시				
2	기정	창원시 마산회원구 봉암동	산1-2	임	1,488	1,488	국(국방부)				
	변경	창원시 마산회원구 봉암동	산1-2	임	1,488	-	국(국방부)				
3	변경 없음	창원시 마산회원구 봉암동	산1-4	임	7	7	창원시				

경 남 공 보

제2596호

2023. 2. 9.(목)

일련 번호	소재지	지번	지목	면적		토지소유자		관계인			비고
				공부상 면적(㎡)	편입 면적(㎡)	성명 또는 명칭	주소	성명 또는 명칭	주소	권리의 종류 및 내용	
4	변경 없음	창원시 마산회원구 봉암동	산1-5	임	10,810	10,810	창원시				
5	변경 없음	창원시 마산회원구 봉암동	산1-6	임	4,562	4,562	창원시				
6	변경 없음	창원시 마산회원구 봉암동	산1-7	임	13,190	13,190	창원시				
7	변경 없음	창원시 마산회원구 봉암동	산1-8	임	2,281	2,281	창원시				
8	변경 없음	창원시 마산회원구 봉암동	산1-9	임	6,149	6,149	창원시				
9	변경 없음	창원시 마산회원구 봉암동	산1-10	임	12,694	12,694	창원시				
10	변경 없음	창원시 마산회원구 봉암동	산1-11	임	579,061	560,932	창원시				
11	변경 없음	창원시 마산회원구 봉암동	산1-12	임	648,298	468,657	창원시				
12	변경 없음	창원시 마산회원구 봉암동	산1-13	임	267,705	267,705	창원시				
13	변경 없음	창원시 마산회원구 봉암동	산1-14	임	233,120	233,120	창원시				
14	변경 없음	창원시 마산회원구 봉암동	산1-16	임	6,446	6,446	창원시				
15	변경 없음	창원시 마산회원구 봉암동	산11	묘	1,537	1,537	봉암동				
16	변경 없음	창원시 마산회원구 봉암동	산13-6	임	19,180	248	학교법인 창**기**원	경상남도 창원시 마산회원구 봉덕*길1**(봉암동)			
17	변경 없음	창원시 마산회원구 봉암동	산25	임	34,198	1,299	학교법인 우**원	경상남도 창원시 마산회원구 팔용로2**(합성동)			
18	변경 없음	창원시 마산회원구 봉암동	산27-1	임	18,103	745	손*주	합포구산호동1*-*			

경 남 공 보

제2596호

2023. 2. 9.(목)

일련 번호	소재지	지번	지목	면적		토지소유자		관계인			비고	
				공부상 면적(m ²)	편입 면적(m ²)	성명 또는 명칭	주소	성명 또는 명칭	주소	권리의 종류 및 내용		
19	변경 없음	창원시 마산회원구 봉암동	산28-1	임	24,992	1,818	진*훈	강원도 춘천시 춘천로**번길2*, 1동5**호 (약사동,**아파트)				1/4
							이*빈	강원도 춘천시 신동면 의암*길 1**				2/4
							최*식	강원도 춘천시 춘주로 1**-2*, 1**동 2***호(퇴계동, 쌍용***홈아파트)				1/4
20	변경 없음	창원시 마산회원구 봉암동	산29-1	임	25,191	545	은*화	강원도 춘천시 퇴계로2**~2*, 3**동7**호 (석사동,**아파트)				1/4
							오*환	강원도 춘천시 퇴계동 4** **아파트 1**-6**				2/4
							유*정	강원도 춘천시 퇴계로 2**-2*, 3**동 7**호 (석사동, **아파트)				1/4
21	변경 없음	창원시 마산회원구 봉암동	산31-1	임	23,475	11,198	국(산림청)					
22	당초	창원시 마산회원구 봉암동	산35-6	임	29,813	726	주식회사 명**발	경상남도 창원시 마산회원구 용마로1**(양덕동)				
	변경						주식회사 **은행	서울특별시 중구 소*로 *(회*동**)				
23	변경 없음	창원시 마산회원구 봉암동	산88	천	45,214	45,214	국(건설부)					
24	변경 없음	창원시 마산회원구 봉암동	산88-1	천	712	712	국(건설부)					
25	변경 없음	창원시 마산회원구 봉암동	산90	구	338	191	국(건설부)					
26	변경 없음	창원시 마산회원구 봉암동	산91	구	33	33	국(건설부)					
27	변경 없음	창원시 마산회원구 봉암동	390-1	전	215	215	국 (기획재정부)					

● 창원시 고시 제2023-27호

**창원도시관리계획(도로) 결정(변경), 지형도면 고시 및
창원도시계획시설(도로:소로3-14호선)사업 실시계획 변경 고시 정정 고시**

창원시 고시 제2022-244호(2022.12.29.)로 창원도시계획시설사업 실시계획 변경 고시된 [내서 죽암마을 도시계획도로(소로3-14호선) 개설공사]의 세목조서상 기재착오 사항이 있어 「국토의 계획 및 이용에 관한 법률」 제88조, 제91조 및 같은 법 시행령 제91조, 제100조에 따라 다음과 같이 정정 고시합니다.

2023년 2월 9일

창 원 시 장

□ 정정고시 내용 및 사유

○ 창원시 고시 제2022-244호(2022.12.29.)로 고시한 창원도시계획시설사업 실시계획 변경 고시된 [내서 죽암마을 도시계획도로(소로3-14호선) 개설공사]의 세목조서(소유권이외의 권리) 기재착오 사항에 대하여 아래와 같이 정정 고시하며, 그 외 사항은 당초 고시 내용[창원시 고시 제2022-244호(2022.12.29.)]과 같음.

○ 수용 또는 사용할 토지의 세목조서

번호	위치	지 번	지목	지적 면적 (㎡)	편입 면적 (㎡)	소 유 자		소유권이외의 권리		
						성명	주소	주소	성명	권리 내용
기 정 16	내서읍 중리	882-12	도	4	3	김*곤	중리 8**			
						김장곤	중리 8**			
		869-6	대	14	12	박*연	마산시 사화동			
						박*정	마산시 사화동			
						박*진	마산시 사화동			
						박*범	마산시 사화동			
		869-10	대	11	11	박*연	마산시 사화동			
						박*정	마산시 사화동			
						박*진	마산시 사화동			
						박*범	마산시 사화동			

경 남 공 보

제2596호

2023. 2. 9.(목)

번호	위치	지번	지목	지적면적(㎡)	편입면적(㎡)	소유자		소유권이외의 권리		
						성명	주소	주소	성명	권리내용
정정 16	14	882-12	도	4	3	김*곤	중리 8**			
		882-13	도	2	2	김*곤	중리 8**			
	내서읍 중리	869-6	대	14	12	미등기토지	-	마산시 사화동	박*연	
								마산시 사화동	박*정	
								마산시 사화동	박*진	
								마산시 사화동	박*범	
		869-10	대	11	11	미등기토지	-	마산시 사화동	박*연	
								마산시 사화동	박*정	
								마산시 사화동	박*진	
								마산시 사화동	박*범	

● **진주시 고시 제2023-28호**

진주도시계획시설(도로:대로1-4호선)사업 실시계획인가 정정고시

진주시 고시 제2020-80호(2020.6.30.) 진주도시계획시설(도로:대로1-4호선)사업 실시계획인가 고시 중 정정사항(편입 지번 오기)이 있어 「국토의 계획 및 이용에 관한 법률」 제88조 및 같은 법 시행령 제97조에 따라 실시계획인가하고, 같은 법 제91조 및 같은 법 시행령 제100조에 따라 다음과 같이 정정 고시합니다.

2023년 2월 9일

진 주 시 장

1. 사업시행지 : 진주시 가좌동 1430-1번지 일원

경 남 공 보

제2596호

2023. 2. 9.(목)

2. 사업의 종류 및 명칭

- 종류 : 진주시계획시설(도로)사업
- 명칭 : 대로1-4호선 도시계획도로 부지조성 공사

3. 사업의 면적 또는 규모

시설명	결정규모					금회시행		비 고
	등급	류별	번호	폭원(m)	연장(m)	폭원(m)	연장(m)	
도로	대로	1	4	35	3,261	35	484.3	

4. 사업시행자의 명칭 및 주소

- 명칭 : 진주시장
- 주소 : 진주시 동진로 155 (상대동)

5. 사업의 착수 및 준공예정일

- 착수 : 실시계획인가일
- 준공예정일 : 2024. 6. 9.

6. 수용 또는 사용하고자 하는 물건 및 권리에 관한 명세

- 토지조서 및 물건조서(붙임)

※ 관계도면은 진주시청 도시계획과에 비치하고 있으니 이해관계인은 열람하시기 바랍니다.

붙임

토지조서 (정정:적서)

일련 번호	소재지 (시,군, 읍,면, 동,리)	지 번	지목	지적 면적 (㎡)	편입 면적 (㎡)	소 유 자		관 계 자		
						성 명 [지 분]	주 소	성 명	주 소	소유권이외의 권리의 종류 및 내용
합 계		60필지		0	31,274					
1	가좌동	1430-1	도	2,891.6	110	국 (국토교통부)				
2	가좌동	645-13	도	17	17	박○영 [1/2]	부산 해운대구 우2동			
						유○진 [1/2]	진주시 신안동			
3	가좌동	644-4	도	2,359	2,359	진주시				

경 남 공 보

제2596호

2023. 2. 9.(목)

일련 번호	소재지 (시,군, 읍,면, 동,리)	지 번	지목	지적 면적 (㎡)	편입 면적 (㎡)	소 유 자		관 계 자			
						성 명 [지 분]	주 소	성 명	주 소	소유권이외의 권리의 종류 및 내용	
기정	4	가좌동	산188-2	임	66	66	이○옥	진주시 장대동			
정정	4	가좌동	산118-2	임	66	66	이○옥	진주시 장대동			
	5	가좌동	산81-1	도	2,050	1,128	국 (국토교통부)				
	6	가좌동	696-5	도	5,698	2,327	국 (국토교통부)				
	7	가좌동	644-19	구	99	39	경상남도				
8	가좌동	644-21	답	61	54	김○수 [5/10]	진주시 새평거리				
						김○규 [3/10]	진주시 진주대로				
						김○환 [2/10]	진주시 진주대로				
9	가좌동	644-5	답	675	675	김○수 [5/10]	산청군 시천면 삼신봉로780번길	한국맥도날드 유한회사	서울특별시 종로구 종로 1, 13층 (종로 1가, 교보생명빌딩)	임차권	
						김○규 [3/10]	진주시 진주대로				
						김○환 [2/10]	진주시 진주대로				
10	가좌동	644-17	답	192	192	이○인 [1/4]	부산광역시 부산진구 엄광로				
						이○양 [3/4]	부산광역시 부산진구 엄광로	진주남부농업 협동조합	진주시 가호로 12 (가좌동, 혁신범골지점)	근저당권	
11	가좌동	652-15	대	177	167	신○훈	진주시 새평거리	농협은행 주식회사	서울특별시 중구 통일로 120 (충정로1가, 경상대학교지점)	근저당권	
12	가좌동	652-28	대	69	69	김○관	진주시 호탄동				
13	가좌동	651-5	대	60	60	김○관	진주시 호탄동				
14	가좌동	651-4	대	40	9	허○○구	미등기				
15	가좌동	651-8	대	1	1	김○완 [1/2]	진주시 장대동				
						남○옥 [1/2]	진주시 장대동				
16	가좌동	651-2	도	83	83	윤○연	미등기				
17	가좌동	651-7	대	19	19	김○완 [1/2]	진주시 장대동				
						남○옥 [1/2]	진주시 장대동				
18	가좌동	650-1	묘	34	34	김○완 [1/2]	진주시 장대동				
						남○옥 [1/2]	진주시 장대동				
19	가좌동	649-5	전	125	125	조○제 [1/2]	진주시 강변길	진주남부농업 협동조합	진주시 가호로 12 (가좌동, 가호지점)	지상권, 근저당권	
						심○연 [1/2]	진주시 강변길				
20	가좌동	649-6	전	62	62	조○제	진주시 강변길	진주남부농업 협동조합	진주시 가호로 12 (가좌동, 가호지점)	지상권, 근저당권	

경 남 공 보

제2596호

2023. 2. 9.(목)

일련 번호	소재지 (시,군, 읍,면, 동,리)	지 번	지목	지적 면적 (㎡)	편입 면적 (㎡)	소 유 자		관 계 자		
						성 명 [지 분]	주 소	성 명	주 소	소유권이외의 권리의 종류 및 내용
21	가좌동	696-8	묘	37	28	진주시				
22	가좌동	696-9	도	24	18	진주시				
23	가좌동	1397-24	구	306	306	국 (국토교통부)				
24	가좌동	657	도	12,514.4	250	진주시				
25	가좌동	695-9	도	3,124	3,041	국 (국토교통부)				
26	가좌동	695-2	도	278	278	진주시				
27	가좌동	695-36	답	73	47	진주시				
28	가좌동	695-1	답	73	69	진주시				
29	가좌동	802-1	답	58	48	진주시				
30	가좌동	801-9	도	194	194	진주시				
31	가좌동	697-6	도	10	10	김○용 [1/2]	진주시 평거로 115번길	주식회사 국민은행	서울특별시 영등포구 국제금융로8길 26 (여의도동)	근저당권
						김○실 [1/2]	진주시 평거로 115번길			
32	가좌동	801-10	답	11	7	김○용 [1/2]	진주시 평거로 115번길	주식회사 국민은행	서울특별시 영등포구 국제금융로8길 26 (여의도동)	근저당권
						김○실 [1/2]	진주시 평거로 115번길			
33	가좌동	697-5	대	837	7	김○용 [1/2]	진주시 평거로 115번길	주식회사 국민은행	서울특별시 영등포구 국제금융로8길 26 (여의도동)	근저당권
						김○실 [1/2]	진주시 평거로 115번길			
34	가좌동	801-1	도	79	79	진주시				
35	가좌동	800-9	도	62	62	진주시				
36	가좌동	697-3	도	52	52	박○준	부산광역시 북구 만덕3로			
37	가좌동	799-6	도	21	21	진주시				
38	가좌동	1406	도	364	171	국 (국토교통부)				
39	가좌동	1397-37	구	1,415	134	국 (국토교통부)				
40	가좌동	763-3	도	17	3	진주시				
41	가좌동	713-2	도	1,530	1,530	국 (국토교통부)				
42	가좌동	713-8	답	148	120	김○석	진주시 상대동	농업협동 조합중앙회	서울 중구 충정로1가 75 (진주중앙지점)	근저당권

경 남 공 보

제2596호

2023. 2. 9.(목)

일련 번호	소재지 (시,군, 읍,면, 동,리)	지 번	지목	지적 면적 (㎡)	편입 면적 (㎡)	소 유 자		관 계 자		
						성 명 [지 분]	주 소	성 명	주 소	소유권이외의 권리의 종류 및 내용
43	가좌동	713-1	답	1,638	35	김○식	진주시 상대동			
44	가좌동	713-4	도	180	180	진주시				
45	가좌동	763-1	답	554	114	전○하 [1/2]	진주시 초북로	진주동부 농업협동조합	진주시 대신로 301 (상대동)	지상권 토지의 전부
						강○혜 [1/2]	진주시 초북로	진주동부 농업협동조합	진주시 대신로 301 (상대동)	근저당권
46	가좌동	763-5	도	226	11	진주시				
47	가좌동	714-4	도	2	1	안○제	진주시 가좌동			
48	가좌동	1405-5	도	569	90	국 (국토교통부)				
49	가좌동	766-2	도	324	324	국 (국토교통부)				
50	가좌동	759-1	도	3,249	2,222	국 (국토교통부)				
51	가좌동	760-8	대	222	203	진주시				
52	가좌동	760-3	대	36	36	진주시				
53	가좌동	760-1	대	225	179	최○영	진주시 신안동			
54	가좌동	760-7	도	6	6	이○기	진주시 가좌동			
55	가좌동	1405-13	도	265	70	국 (국토교통부)				
56	가좌동	762-4	대	244	5	정○영	부산광역시 사상구 주례동	동부농업협동 조합	진주시 상대동 180-2	근저당권
								신동산업 주식회사	진주시 하대동 676-7	근저당권
57	가좌동	762-3	도	15	15	황○태	진주시 상평동			
58	가좌동	762-5	대	158	158	진주시				
59	가좌동	761-3	도	9	9	황○태	진주시 가좌동			
60	가좌동	761-1	대	47	46	진주시				

물건조사

번호	소재지	물건의 종류	구조 및 규격	수량 (면적)	단위	소유자		관계인			비 고
						성명 또는 명칭	주소	성명 또는 명칭	주소	권리의 종류 및 내용	
합계	대표물건지 : 23개										
1	가좌동 651	교통시설물	층돌보호대 지주봉	1 12	개 개						
2	가좌동 644-17	시설물	전력주 통신주 간판	1 1 1	주 주 개소						

경 남 공 보

제2596호

2023. 2. 9.(목)

번호	소재지	물건의 종류	구조 및 규격	수량 (면적)	단위	소유자		관계인			비고
						성명 또는 명칭	주소	성명 또는 명칭	주소	권리의 종류 및 내용	
3	가좌동 644-4	시설물	통신주 가로등 표지판 웬스(철재,H=0.8m) 신문함	1 1 1 14.7 1	주 주 개소 m 개소						
4	가좌동 644-5	시설물	웬스(철재,H=1.4m)	11.1	m						
5	가좌동 649-6	시설물	표지판	1	개소						
6	가좌동 650-1외 2필지	수목	기타나무	2.4	m ²						
7	가좌동 651-2	수목	기타나무	17.7	m ²						
8	가좌동 651-2	테크	목재	13.23	m ²						
9	가좌동 651-7	테크	목재	8.1	m ²						
10	가좌동 652-15	시설물	간판	1	개소						
11	가좌동 695-2	수목	벗나무 기타나무	1 7	주 m ²						
12	가좌동 696-5	시설물	전력주 가로등 가로등점멸기 표지판	6 1 2 2	주 주 개소 개소						
13	가좌동 697-3	시설물	간판	1	개소						
14	가좌동 713-2	수목	벗나무 기타나무	6 53.8	주 m ²						
		시설물	전력주 통신주 가로등 가로등점멸기 표지판	3 1 1 1 2	주 주 개소 개소						
15	가좌동 713-4	수목	무궁화	104.7	m ²						
		표시설물	표지판 간판	1 1	개소 개소						
16	가좌동 713-8	수목	기타나무	47.2	m ²						
17	가좌동 759-1	수목	벗나무	9	주						
18	가좌동 759-1	시설물	전력주 통신주 가로등 표지판 웬스(철재,H=1.0m)	1 1 2 2 82.3	주 주 주 개소 m						

경 남 공 보

제2596호

2023. 2. 9.(목)

번호	소재지	물건의 종류	구조 및 규격	수량 (면적)	단위	소유자		관계인			비고
						성명 또는 명칭	주소	성명 또는 명칭	주소	권리의 종류 및 내용	
19	가좌동 760-8	시설물	H빔다리(철재) 통신주	16 1	m ² 주						
20	가좌동 761-3외 4필지	수목	감나무	1	주						
			벚나무	4	주						
			밤나무	2	주						
			아카시아 기타나무	5 45	주 주						
21	가좌동 800-9	수목	벚나무 기타나무	2 9.6	주 m ²						
		시설물	표지판	1	개소						
22	가좌동 801-1	시설물	간판	1	개소						
23	가좌동 801-9	수목	벚나무 기타나무	2 11.1	주 m ²						
		시설물	전력주 가로등 안내판	1 1 2	주 주 개소						

● **통영시 고시 제2023-13호**

통영도시계획시설(궤도: 육지섬 모노레일 보수공사) 실시계획인가 고시

통영시 육지면 동향리 502번지 일원 도시계획시설(궤도: 육지섬 모노레일 보수공사)에 대하여 「국토의 계획 및 이용에 관한 법률」 제88조, 제91조 및 같은 법 시행령 제100조 규정에 따라 실시계획인가하고 아래와 같이 고시합니다.

2023년 2월 9일

통 영 시 장

□. **실시계획인가 내용**

1. 사업시행지: 통영시 육지면 동향리 502번지 일원

2. 사업의 종류 및 명칭

- 종류: 도시계획시설(교통시설-궤도)
- 명칭: 육지섬 모노레일 보수공사

3. 사업의 규모

- 사업면적: 47,148㎡, 순환식 모노레일 2km

4. 사업내용

- 정비실 설치
 - 트레이서 구간 판넬 설치 및 정비실 우측면 행거도어 설치
 - 건축물과 옹벽사이 비막이 처마 설치
 - 건축면적 및 연면적

	기정(㎡)	증·감(㎡)	변경후(㎡)	비고
건축면적	485.62	증)52.13	537.75	
연면적	524.12	증)262.74	786.86	

- 모노레일 상부역사 선로 변경
 - 회전반경 R15,000 → R18,000로 변경

5. 사업시행자 주소 및 성명

- 성 명: 통영관광개발공사
- 주 소: 경상남도 통영시 발개로 205(도남동)

6. 사업기간

- 착수예정일: 인가일로부터 3개월 이내
- 준공예정일: 2023. 12. 31.

7. 사용 또는 수용할 토지의 소유권 및 소유권외의 권리조서: 불입

서류열람 및 문의

기타 자세한 사항은 통영시청 도시과(055-650-5634)에 문의 바람

경 남 공 보

제2596호

2023. 2. 9.(목)

[붙임] 사용 또는 수용할 토지의 소유권 및 소유권외의 권리조사

연번	소재지	지번	지목	면적		소유자		소유권이외의권리			비고
				전체 면적 (㎡)	편입 면적 (㎡)	성명	주소	성명	주소	권리 내용	
1	육지면 동항리	502	대	10,149	10,149	통영관광개발공사	경남 통영시 발개로 205(도남동)				
2	육지면 동항리	502-12	도	38	38	통영관광개발공사	경남 통영시 발개로 205(도남동)				
3	육지면 동항리	502-13	도	229	229	통영관광개발공사	경남 통영시 발개로 205(도남동)				
4	육지면 동항리	502-18	도	1	1	통영관광개발공사	경남 통영시 발개로 205(도남동)				
5	육지면 동항리	502-19	도	1	1	통영관광개발공사	경남 통영시 발개로 205(도남동)				
6	육지면 동항리	502-20	도	2	2	통영관광개발공사	경남 통영시 발개로 205(도남동)				
7	육지면 동항리	502-21	도	1	1	통영관광개발공사	경남 통영시 발개로 205(도남동)				
8	육지면 동항리	산95-82	임	2,597	2,597	통영관광개발공사	경남 통영시 발개로 205(도남동)				
9	육지면 동항리	산95-83	임	180	180	통영관광개발공사	경남 통영시 발개로 205(도남동)				
10	육지면 동항리	산95-84	임	1,503	1,503	통영관광개발공사	경남 통영시 발개로 205(도남동)				
11	육지면 동항리	산95-85	임	897	897	통영관광개발공사	경남 통영시 발개로 205(도남동)				
12	육지면 동항리	산95-86	임	400	400	통영관광개발공사	경남 통영시 발개로 205(도남동)				
13	육지면 동항리	산95-88	임	21,774	21,774	통영관광개발공사	경남 통영시 발개로 205(도남동)				
14	육지면 동항리	산100-14	임	1,959	1,959	통영관광개발공사	경남 통영시 발개로 205(도남동)				
15	육지면 서산리	산8-236	임	2,855	2,855	통영관광개발공사	경남 통영시 발개로 205(도남동)				
16	육지면 서산리	산8-77	임	4,562	4,562	통영관광개발공사	경남 통영시 발개로 205(도남동)				

● **통영시 고시 제2023-16호**

통영도시관리계획(시설 : 항만) 결정(변경) 지형도면 고시

경상남도 고시 제2023-46호(2023. 2. 2.)로 결정(변경) 고시한 통영도시관리계획(시설 : 항만) 결정(변경) 건에 대하여 「국토의 계획 및 이용에 관한 법률」 제32조, 「토지이용규제 기본법」 제8조 및 「경상남도 사무위임조례」 제2조 규정에 의거 지형도면을 고시하여 토지소유자 및 이해관계인에게 보입니다. 이에 따른 관계도서(지형도면은 토지이음 “<http://www.eum.go.kr/>”에서 열람가능)는 우리시청 도시과에 비치합니다.

2023년 2월 9일

통 영 시 장

1. 통영 도시관리계획(시설 : 항만) 결정(변경) 조서 : [붙임 1]
2. 관계도서 : 실음생략
3. 서류열람 : 통영시청 도시과(☎055-650-5612)

[붙임 1]

통영도시관리계획(시설 : 항만) 결정(변경) 조서

도시계획시설 결정(변경) 조서

■ 항만 결정(변경) 조서

구분	도면표시 번호	시설명	시설의 종류	위치	면적(㎡)			최 초 결정일	비고
					기정	변경	변경후		
변경	8	건유항	지방 어항	용남면 장평리 일원	166,795	감)86,327	80,468	경고제2010-360호 (2010.6.24)	12,368㎡

■ 항만 결정(변경) 사유서

도면표시번호	시설명	결정내용	결정사유
8	항만	<ul style="list-style-type: none"> • 항만 축소 <ul style="list-style-type: none"> - A= 166,795㎡ ⇒ 80,468㎡ (감 86,327㎡) - 육역부 : 20,957㎡ ⇒ 12,368㎡ (감 8,589㎡) - 수역부 : 145,838㎡ ⇒ 68,100㎡ (감 77,738㎡) 	<ul style="list-style-type: none"> • 도시계획시설(도로)와의 중복구간 제척 및 「어촌어항법」상 어항구역과의 정합성을 고려하여 항만시설 경계 조정 에 따른 면적 변경

□ 도시계획시설 조성계획 결정 조서

■ 총괄표

구분	도면표시 번호	시설명	세부시설명	부지면적 (㎡)	시설규모(㎡)		비고
					건축면적	연면적	
계				13,471	1,546.47	2,389.31	
신설	1	기본시설	소계	6,980	-	-	
			외곽시설	2,728	-	-	
			계류시설	4,252	-	-	
신설	2	기능시설	소계	5,063	1,186.84	1,723.84	
			수송시설	977	-	-	
			보급시설	887	75.40	75.40	
			유통·판매·보관시설	3,199	1,111.44	1,648.44	
신설	3	어항편익시설	소계	1,428	359.63	665.47	
			복지시설	480	100.58	164.25	
			관광·휴게시설	948	259.05	501.22	

경 남 공 보

제2596호

2023. 2. 9.(목)

■ 세부시설 결정조서

○ 기본시설

구분	도면표시 번호	세부 시설명	부지면적 (㎡)	시설규모(㎡)		비 고
				건축면적	연면적	
계			6,980	-	-	
소계		외곽시설	2,728	-	-	
신설	1-1	외곽시설	941	-	-	방파제
신설	1-2	외곽시설	1,787	-	-	방파제
소계		계류시설	4,252	-	-	
신설	1-3	계류시설	916	-	-	선착장
신설	1-4	계류시설	1,716	-	-	물양장
신설	1-5	계류시설	962	-	-	물양장(수역부)
신설	1-6	계류시설	390	-	-	물양장
신설	1-7	계류시설	129	-	-	물양장
신설	1-8	계류시설	139	-	-	물양장

○ 기능시설

구분	도면표시 번호	세부 시설명	부지면적 (㎡)	시설규모(㎡)		비 고
				건축면적	연면적	
계			5,063	1,186.84	1,723.84	
소계		수송시설	977	-	-	
신설	2-1	수송시설	297	-	-	도로
신설	2-2	수송시설	196	-	-	도로
신설	2-3	수송시설	21	-	-	현황도로(육역부)
신설	2-4	수송시설	76	-	-	도로
신설	2-5	수송시설	70	-	-	현황도로(육역부)
신설	2-6	수송시설	141	-	-	도시계획도로(수역부)
신설	2-7	수송시설	176	-	-	주차장
신설	2-8	보급시설	887	75.40	75.40	급수·급빙·급유시설, 선수품보급장
신설	2-9	유통·판매· 보관시설	3,199	1,111.44	1,648.44	위판장, 수산물시장, 수산물집하장, 활어일시보관시설

※ 2-9(유통·판매·보관시설)의 바닥면적과 연면적은 573.24㎡(위판장 증설 면적)가 포함된 면적임

경 남 공 보

제2596호

2023. 2. 9.(목)

○ 어항편익시설

구분	도면표시 번호	세부시설명	부지면적 (㎡)	시설규모(㎡)		비 고
				건축면적	연면적	
계			1,428	359.63	665.47	
신설	3-1	복지시설	480	100.58	164.25	복지회관
신설	3-2	관광·휴게시설	948	259.05	501.22	레저용 기반시설, 특산품 판매장, 생선헛집, 숙박·목욕시설, 오락시설

■ 건폐율·용적률 검토조사

도시계획시설 결정 면적(㎡)		항만조성계획 상			
육역부	수역부	바닥면적(㎡)	연면적(㎡)	건폐율(%)	용적률(%)
12,368	68,100	1,546.47	2,389.31	12.5	19.3

※ 「통영시 도시계획조례」 상 자연녹지지역의 건폐율은 20% 이하, 용적률은 100% 이하임

※ 건폐율·용적률은 육역부 면적(12,368㎡) 기준임

■ 건축물의 용도 및 높이에 관한 결정 조사

○ 기능시설

도면번호	세부시설명	계획내용	
2-8	기능시설 (보급시설)	허용용도	<ul style="list-style-type: none"> • 「어촌·어항법」 제2조 5호 나목 4) 중 다음 시설에 한함 - 급수·급방·급유시설, 선수품보급장
		불허용도	• 허용용도 이외의 용도
		높이	• 4m 이하
		건축면적	• 80㎡ 이하
		건축연면적	• 80㎡ 이하
2-9	기능시설 (유통·판매·보관시설)	허용용도	<ul style="list-style-type: none"> • 「어촌·어항법」 제2조 5호 나목 5) 중 다음 시설에 한함 - 위판장, 수산물시장, 수산물집하장, 활어일시보관시설
		불허용도	• 허용용도 이외의 용도
		높이	• 13m 이하
		건축면적	• 1,120㎡ 이하
		건축연면적	• 1,650㎡ 이하

○ 어항편익시설

도면번호	세부시설명	계획내용	
3-1	어항편익시설 (복지시설)	허용용도	<ul style="list-style-type: none"> • 「어촌·어항법」 제2조 5호 다목 1) 중 다음 시설에 한함 - 복지회관
		불허용도	• 허용용도 이외의 용도
		높이	• 10m 이하
		건축면적	• 110㎡ 이하
		건축연면적	• 170㎡ 이하
3-2	어항편익시설 (관광·휴게시설)	허용용도	<ul style="list-style-type: none"> • 「어촌·어항법」 제2조 5호 다목 4), 5), 6) 중 다음 시설에 한함 - 레저용 기반시설, 특산품 판매장, 생선횃집, 숙박·목욕시설, 오락 시설
		불허용도	• 허용용도 이외의 용도
		높이	• 9m 이하
		건축면적	• 270㎡ 이하
		건축연면적	• 510㎡ 이하

● **통영시 고시 제2023-17호**

통영도시계획시설(전기공급설비: 송전선로)사업 실시계획인가 폐지 고시

국토교통부 고시 제2021-1259(2021.11.22.)호로 안정국가산업단지 산업단지계획 변경승인 의제 처리된 통영시 광도면 황리 1642번지 일원 도시계획시설(전기공급설비: 송전선로)사업에 대하여 「국토의 계획 및 이용에 관한 법률」 제88조, 제91조 및 같은법 시행령 제100조 규정에 따라 실시계획인가 폐지하고 아래와 같이 고시합니다.

2023년 2월 9일

통 영 시 장

□ 실시계획인가 폐지내용

1. 사업시행지 위치: 경상남도 통영시 광도면 황리 1642번지 일원

2. 사업의 종류 및 명칭

- 종류: 도시계획시설(전기공급설비: 송전선로) 사업
- 명칭: 통영천연가스발전소 중 [발전]154kV 송전선로(1단계)건설공사

3. 사업의 규모

- 사업면적: 5,293㎡

4. 사업시행자 주소 및 성명

- 성 명: 통영에코파워(주) 김영한
- 주 소: 경상남도 통영시 광도면 공단로 798

5. 사업기간: 2021. 10. ~ 2023. 6.

6. 사용 또는 수용할 토지의 소유권 및 소유권외의 권리조서: 불입

□ 실시계획인가 폐지사유

- 안정국가산업단지의 산업단지 외 부지에 대하여 사업편입토지 사유지 수용을 위해 중앙토지수용위원회 사업인정 협의를 위한 실시계획인가 재신청

□ 서류열람 및 문의

- 통영시청 도시과(☎055-650-5634)

[불입] 사용 또는 수용할 토지의 소유권 및 소유권외의 권리조서

연번	소재지	지번	지목	지적면적 (㎡)	편입면적 (㎡)	소유자		소유권 이외의 권리			비고
						성명	주소	권리종류	권리자		
									주소	성명	
1	경상남도 통영시 광도면 황리	산299-1	임	8,642	203	㈜통영에*파워	경상남도 통영시 광도면 춘원1로 ***	지상권	전라남도 나주시 전력으로 **	한국**공사	구분지상권 (42-91)m
2	경상남도 통영시 광도면 황리	산298	임	11,504	234	㈜통영에*파워	경상남도 통영시 광도면 춘원1로 ***	구분지상권	전라남도 나주시 전력으로 **	한국**공사	철담(지상권 또는 소유권)
					1,698	㈜통영에*파워	경상남도 통영시 광도면 춘원1로 ***	구분지상권	전라남도 나주시 전력으로 **	한국**공사	구분지상권 (21-76)m

연번	소재지	지번	지목	지적 면적 (㎡)	편입 면적 (㎡)	소유자		소유권 이외의 권리			비고
						성명	주소	권리 종류	권리자		
									주소	성명	
3	경상남도 통영시 광도면 황리	산279-4	임	4,059	1,709	(주)통영에*파워	경상남도 통영시 광도면 춘원1로 ***	구분 지상권	전라남도 나주시 전력로 **	한국**공사	구분지상권 (24-47)m
4	경상남도 통영시 광도면 황리	산281	임	397	290	김*석	경상남도 고성군 거류면 ***		미등기		구분지상권 (24-47)m
5	경상남도 통영시 광도면 황리	산284-4	임	6,731	796	(주)통영에*파워	경상남도 통영시 광도면 춘원1로 ***	임차권	전라남도 나주시 전력로 **	한국**공사	구분지상권 (19-46)m
6	경상남도 통영시 광도면 황리	산280	임	1,587	363	**황씨제3자주 부공과문중	경상남도 통영시 광도면 안정리 ***	구분 지상권	경상남도 통영시 광도면 춘원1로 ***	(주)통영에*파워	구분지상권 (19-46)m
합계				32,920	5,293						

● 통영시 공고 제2023-198호

추모공원 진입도로 확포장공사(소로 1-86호선) 실시계획(변경)인가에 대한
주민 등의 의견청취 열람 공고

통영시 고시 제2019-1호(2019.01.03.)로 실시계획인가된 통영시 무전동 287-2번지 일원 도시계획시설(도로: 소로 1-86호선)의 실시계획(변경)인가를 위해 주민의견을 청취하고자 『국토의 계획 및 이용에 관한 법률』 제90조 및 같은법 시행령 제99조 규정에 따라 아래와 같이 열람공고하오니 토지소유자 및 이해관계인은 열람하시고 의견이 있는 분께서는 열람기간 내 서면으로 의견을 제출하여 주시기 바랍니다. 이에 따른 관계도서는 우리시청 도시과, 노인장애인과에 비치합니다.

2023년 2월 9일

통 영 시 장

□. 인가신청의 요지

1. 사업시행지(변경없음): 경상남도 통영시 무전동 287-2번지 일원

2. 사업의 종류 및 명칭(변경없음)

- 종류: 도시계획시설(도로)사업
- 명칭: 추모공원 진입도로 확포장공사(소로 1-86호선)

3. 사업의 규모

- 사업면적: 8,305㎡ → **8,273㎡**
- 연장 및 폭원: L=570m, B=12m

4. 금회 변경사항

- 사업기간 연장
- 사업면적 32㎡ 감소(8,305㎡ → 8,273㎡, 분할측량에 따른 면적 변경)
- 분할·합병에 따른 편입지번 및 편입필지수 변경(39필지 → **40필지**)
- 부지매입에 따른 편입필지 소유자 변경 등
- 구조물 계획변경(전석쌓기 → 전석쌓기, **L형옹벽, 계비옹벽**)

5. 사업시행자 주소 및 성명(변경없음)

- 성 명: 통영시장(노인장애인과)
- 주 소: 통영시 통영해안로 515(무전동)

6. 사업기간

- 기 정: 2019. 6. 11.~2021. 12. 8.
- 변 경: 2019. 6. 11.~**2023. 3. 31.**

7. 사용 또는 수용할 토지의 소유권 및 소유권외의 권리조서: 불입

열람일시 및 장소

1. 열람기간: 공보게재일로부터 15일간
2. 관련도서 열람 및 의견 제출 장소: 통영시청 도시과, 노인장애인과
3. 기타 자세한 사항은 통영시청 도시과(055-650-5634) 또는 노인장애인과(055-650-4212)에 문의 바람

경 남 공 보

제2596호

2023. 2. 9.(목)

■ 사용 또는 수용할 토지의 소유권 및 소유권외의 권리조사

연번	소재지	지번		지목	면적(㎡)				소유자		소유권이외의 권리			비고
		본번	부번		지적	편입	증감	변경후	성명	주소	성명	주소	권리내용	
합계	기정	39필지		24,082	8,305	감)32	8,273							
	변경	40필지		20,191										
1	무전동	279	38	도	145	125	-	125	통영시					기정
2	무전동	279	63	도	112	107	감)17	90	통영시					기정 (면적변경)
3	무전동	279	55	도	134	51	-	51	통영시					기정
4	무전동	279	13	도	7	7	-	7	통영시					기정
5	무전동	279	12	도	139	139	-	139	통영시					기정
6	무전동	279	51	묘	95	35	-	35	통영시					기정
7	무전동	279	24	도	46	18	-	18	통영시					기정
8	무전동	279	49	임	38	38	-	38	통영시					기정
9	무전동	279	3	임	157	157	-	157	통영시					기정
10	무전동	279	60	전	101	101	감)3	98	통영시					기정 (소유자변경)
11	무전동	279	8	도	731	320	-	320	국토교통부					기정
12	무전동	279	17	잡	1,489	1,129	증)2	1,131	통영시					기정 (면적변경)
13	무전동	279	14	도	30	30	-	30	통영시					기정 (소유자변경)
14	무전동	279	5	임	3	3	-	3	통영시					기정 (소유자변경)
15	무전동	279	42	잡	353	219	-	219	통영시					기정
16	무전동	279	62	전	9	9	-	9	통영시					기정 (소유자변경)
17	무전동	279	44	전	67	67	감)7	60	통영시					기정 (면적변경)
18	무전동	279	59	임	10	10	-	10	통영시					기정 (소유자변경)
19	무전동	963	8	도	5,369	55	-	55	국토교통부					기정
20	무전동	292	2	대	202	1	-	1	통영시					기정
21	무전동	292	7	전	643	602	감)8	594	통영시					기정 (면적변경)
22	무전동	287	16	전	998	528	감)1	527	통영시					기정 (면적변경)

경 남 공 보

제2596호

2023. 2. 9.(목)

연번	소재지	지번		지목	면적(㎡)				소유자		소유권이외의 권리			비고
		본번	부번		지적	편입	증감	변경후	성명	주소	성명	주소	권리내용	
23	무전동	287	12	전	760	188	-	188	통영시					기정
24	무전동	287	13	전	271	120	-	120	통영시					기정
25	무전동	290		전	715	715	-	715	통영시					290-1로 분할
	무전동	290	1	전	92	-	-	-	조근봉	항남동 239-2	주식회사 국민은행	영등포구 국제금융로88길26	근저당 지상권	290에서 분할
26	무전동	287	21	전	35	35	-	35	통영시					기정
27	무전동	287	20	전	191	191	-	191	통영시					기정
28	무전동	287	2	도	1,253	76	-	76	통영시					기정
29	정량동	115	47	전	408	408	-	408	통영시					기정
30	정량동	115	13	도	337	261	증)1	262	국토교통부					기정 (면적변경)
31	정량동	115	25	전	83	27	-	27	통영시					기정
32	정량동	115	45	전	154	154	-	154	통영시					기정
33	정량동	115	24	대	155	155	-	155	통영시					기정
34	정량동	115	46	전	352	352	-	352	통영시					기정
35	정량동	115	43	전	126	126	-	126	통영시					기정
36	정량동	115	42	임	1,830	80	증)3	83	통영시					115-54, 55로 분할
	정량동	115	54	임	843	-	-	-	통영시					115-42에서 분할
37	정량동	115	55	임	1		증)1	1	통영시					115-42에서 분할
38	정량동	115	21	전	605	339	감)4	335	통영시					115-51, 52로 분할
	정량동	115	51	전	855	-	-	-	통영시					115-21에서 분할
	정량동	115	52	전	431	-	-	-	통영시					115-21에서 분할
39	정량동	115	14	도	2,036	1,326	증)1	1,367	국토교통부					기정 (면적변경)
40	정량동	115	5	임	1	1	-	1	통영시					기정

경 남 공 보

제2596호

2023. 2. 9.(목)

주 민 의 견 제 출 서

① 계 획 명	추모공원 진입도로 확포장공사(소로 1-86호선) 실시계획 (변경)인가		
② 위 치	통영시 무전동 287-2번지 일원		
③ 사업시행자	통영시장(노인장애인과)		
④ 의견제출자	성 명		생년월일
	주 소	(전화번호:)	
⑤ 계획(안)에 관한 의견			

「국토의 계획 및 이용에 관한 법률」 제90조 및 같은 법 시행령 제99조에 따라 도시계획시설 실시계획인가(안)의 내용에 관한 의견을 제출합니다.

년 월 일

제출자

(서명 또는 인)

통영시장 귀하

● 밀양시 고시 제2023-39호

도시계획시설(공원: 용두산공원)사업 실시계획인가 고시

내무부 고시 제286호(1955. 4. 22.)로 최초 결정 및 밀양시 고시 제2022-160호(2022. 6. 16.)로 변경 결정된 도시계획시설(공원: 용두산공원)에 대하여 「국토의 계획 및 이용에 관한 법률」 제88조에 따라 실시계획인가 하고, 같은 법 제91조 및 같은 법 시행령 제100조에 따라 다음과 같이 고시합니다.

2023년 2월 9일

밀 양 시 장

1. 실시계획인가 신청의 요지

가. 사업시행 위치: 밀양시 가곡동 693-68번지 일원

나. 사업의 종류 및 명칭

- 종 류: 도시계획시설(공원: 용두산공원)사업
- 명 칭: 용두산 훼손지 도시생태 복원사업

다. 사업면적 및 규모: A=61,318㎡

라. 사업시행자 주소 및 성명

- 주 소: 밀양시 밀양대로 2047 (교동)
- 성 명: 밀양시장(환경관리과장)

마. 사업착수 및 준공예정일

- 사업착수일: 실시계획인가 고시일
- 준공예정일: 2024. 12. 31.

바. 수용 또는 사용할 토지 또는 건물의 소재지·지번·지목 및 면적, 소유권과

소유권외의 권리의 명세 및 그 소유자·권리자의 성명·주소: 붙임

2. 기타 상세한 사항은 밀양시청 도시재생과(☎055-359-5293) 및 환경관리과(☎055-359-5302)에 문의 하시기 바랍니다.

경 남 공 보

제2596호

2023. 2. 9.(목)

수용 또는 사용할 토지의 소유권 및 소유권외의 권리자조사서(1)

연번	소재지		지번		지 목	면적(㎡)		소유자		소유권이외의 권리			비고
	읍면동	리	본번	부번		지적	편입	성명	주소	성명	주소	권리 내용	
합 계		31필지			443,293	61,318							
1	가곡동		685	50	전	5	5	박진영	밀양시 상남면 예림리				
2	가곡동		685	51	전	15	15	박진영	밀양시 상남면 예림리				
3	가곡동		685	52	전	456	200.8	배실궁	밀양군 밀양읍 가곡동				1070 /2430
							42.4	김계출	밀양군 밀양읍 가곡동				226 /2430
							18.8	권일덕	밀양군 밀양읍 가곡동				100 /2430
							9.6	김쇠	밀양군 밀양읍 가곡동				51 /2430
							184.4	김준이	밀양군 밀양읍 가곡동				983 /2430
4	가곡동		691	6	전	2,794	1,097	밀양시					
5	가곡동		693	51	대	288	9	밀양시					
6	가곡동		693	66	전	1,455	1,455	밀양시					
7	가곡동		693	67	전	4,605	2,514	밀양시					
8	가곡동		693	68	전	4,192	4,095	밀양시					
9	가곡동		693	69	전	5,917	1,007	밀양시					
10	가곡동		693	74	전	99	3	밀양시					
11	가곡동		816	2	천	364,600	2,544	국(환경부)	-				
12	가곡동		산58	1	임	3	3	국(기획 재정부)	-				
13	가곡동		산58	2	임	7,140	3,860	한국 농어촌공사	경기도 의왕시 포일동				
14	가곡동		산58	3	임	13,879	10,028	국(산림청)	-				
15	가곡동		산63	55	임	103	103	서재희	밀양군 밀양읍 내이동				
16	가곡동		산63	56	임	1,289	1,142	밀양시					2153 /2430
							119.9	김계출	밀양군 밀양읍 가곡동				226 /2430
							27.1	김 쇠	밀양군 밀양읍 가곡동				51 /2430

경 남 공 보

제2596호

2023. 2. 9.(목)

수용 또는 사용할 토지의 소유권 및 소유권외의 권리자조사서(2)

연번	소재지		지번		지목	면적(m ²)		소유자		소유권이외의 권리			비고
	읍면동	리	본번	부번		지적	편입	성명	주소	성명	주소	권리 내용	
17	가곡동		산63	17	임	99	99	김신복	-				
18	가곡동		산63	18	임	198	198	김신복	-				
19	가곡동		산63	59	임	19	19	김신복	-				
20	가곡동		산63	44	임	569	2	박진영	밀양시 상남면 동산리				
21	가곡동		산69	6	임	191	191	정화용	밀양시 내일동				
22	가곡동		산63	58	임	1	0.44	배동일	밀양시 삼문동 밀양코아루아파트				1070 /2430
							0.09	김계출	밀양군 밀양읍 가곡동				226 /2430
							0.04	권용수	경기도 수원시 장안구 천천동				100 /2430
							0.02	김 쇠	밀양군 밀양읍 가곡동				51 /2430
							0.41	김진원	강원도 삼척시 근덕면				983 /2430
23	가곡동		산69	3	임	264	231	밀양시					231 /264
							33	정화용	밀양시 내일동				33 /264
24	가곡동		산87	1	임	16,364	16,117	밀양시					
25	가곡동		산87	2	임	180	139	밀양시					
26	가곡동		산87	3	임	3	3	국(기획재정부)					
27	가곡동		산87	18	임	8,926	8,569	밀양시					
28	가곡동		산87	23	임	992	385	밀양시					
29	가곡동		산87	28	임	4,779	2,980	밀양시					
30	가곡동		산88		임	992	992	밀양시					
31	가곡동		산89	1	임	2,876	2,876	밀양시					

● **밀양시 고시 제2023-40호**

도시계획시설(도로: 중로 3-1-29호선)사업 사업인정 및 실시계획 인가 고시

밀양시 고시 제2011-32호(2011. 5. 6.)로 결정된 도시계획시설(도로) 중로3-1-29호선에 대하여 「국토의 계획 및 이용에 관한 법률」 제88조에 따라 실시계획 인가하고, 같은 법 제91조에 따라 다음과 같이 고시합니다.

2023년 2월 9일

밀 양 시 장

1. **사업시행 위치:** 밀양시 내일동 571-1번지 일원

2. **사업의 종류 및 명칭**

- 종 류: 도시계획시설(도로)사업(중로3-1-29)
- 명 칭: 내일동 석정로 도시계획도로 개설

3. **사업면적 및 규모**

- 사업내용: 도시계획도로 개설(중로3-1-29) L=160m, B=12.0m
- 면적 및 규모: 1,904㎡

4. **사업시행자 주소 및 성명**

- 주 소: 경상남도 밀양시 밀양대로 2047
- 성 명: 밀양시장(도시재생과장)

5. **사업착수 및 준공예정일**

- 사업착수일: 실시계획인가 고시일
- 준공예정일: 실시계획인가 고시일로부터 2년

6. **수용 또는 사용할 토지 또는 건물의 소재지·지번·지목 및 면적, 소유권과 소유권외의 권리의 명세 및 그 소유자·권리자의 성명·주소:** 별첨

7. **기타 상세한 사항은 밀양시청 도시재생과(☎ 055-359-5273)에 문의하시기 바랍니다.**

경 남 공 보

제2596호

2023. 2. 9.(목)

수용되거나 사용할 토지의 세목조서

연번	소재지	지번		지목	지적 (㎡)	예상 편입 면적 (㎡)	소 유 권		소유권외의 권리자			비고
		분할전	분할후				주 소	성 명	주 소	성 명	권리 내용	
합 계						1,904						
1	내일동	516-19	516-31	대	122	17	밀양시 밀양대로	밀양시				
2	내일동	516-5	516-25	대	122	13	밀양시 밀양대로	밀양시				
3	내일동	516-20	516-32	대	112	14	밀양시 밀양대로	밀양시				
4	내일동	516-8	516-26	대	258	27	밀양시 밀양대로	밀양시				
5	내일동	516-22	516-33	대	89	6	밀양시 밀양대로	밀양시				
6	내일동	516-9	516-27	대	228	27	밀양시 밀양대로	밀양시				
7	내일동	516-16	516-30	대	236	26	밀양시 밀양대로	밀양시				
8	내일동	516-12	516-28	대	106	3	밀양시 밀양대로	밀양시				
9	내일동	516-14	516-29	대	132	2	밀양시 밀양대로	밀양시				
10	내일동	569	569-2	대	135	41	밀양시 남천강변로1길	이*옥	이*옥	밀양시 부북면 용포1길	채무자	
									미리벌** 협동조합	밀양시 백민로	근저당권자	
11	내일동	570	570-1	대	140	32	밀양시 밀양대로	밀양시				
12	내일동	572	572-1	대	96	27	밀양시 밀양대로	밀양시				
13	내일동	573-1	573-4	대	102	23	밀양시 밀양대로	밀양시				
14	내일동	573-3	573-5	대	55	32	밀양시 밀양대로	밀양시				
15	내일동	579	579-1	대	658	40	밀양시 남천강변로1길	이*자	밀양시 남천강 변로1길	이*자	채무자	
									서울특별시 중구 남대문로	주식회사** 은행	근저당권자	
16	내일동	516-1	516-1	도	506	506	밀양시 밀양대로	국(건설부)				
17	내일동	651-30	651-30	도	14,107	649	밀양시 밀양대로	국(환경부)				
18	내일동	571-1	571-1	도	364	315	밀양시 밀양대로	국(건설부)				
19	내일동	511-2	511-2	대	39	11	부산시 수영구	대**계(주)				
20	내일동	517-4	517-4	대	13	13	밀양시 밀양대로	밀양시				
21	내일동	517-5	517-5	대	2	2	밀양시 밀양대로	밀양시				
22	내일동	517-6	517-6	대	5	5	밀양시 밀양대로	밀양시				
23-1	내일동	561-4	561-4	대	15	15	밀양시 밀양대로	밀양시				15* 16/33

연번	소재지	지번		지목	지적 (㎡)	예상 편입 면적 (㎡)	소 유 권		소유권외의 권리자			비고
		분할전	분할후				주 소	성 명	주 소	성 명	권리 내용	
23-2	내일동						밀양시 내일동	이*래				15* 17/33
24	내일동	516-3	516-1	도	37	7	밀양시 밀양대로	밀양시				
25	내일동	571-17	571-17	도	6	6	밀양시 내일동	김*이				
26	내일동	563-7	563-7	도	30	30	밀양시 밀양대로	밀양시				
27	내일동	569-1	569-1	도	44	15	밀양시 밀양대로	밀양시				

● **사천시 공고 제2023-161호**

도시계획시설(도로:동부 중로1-11, 소로2-76호선)사업 공사완료 공고

사천시 고시 제2020-180호(2020.6.18.)로 사업시행자 지정 및 실시계획(변경)인가 고시된 도시계획시설(도로:동부 중로1-11, 소로2-76호선)의 동계~사주교차로간 연결도로 정비공사가 완료되어 「국토의 계획 및 이용에 관한 법률」 제98조 및 같은 법 시행령 제102조의 규정에 따라 아래와 같이 공사 완료 공고합니다.

2023년 2월 9일

사 천 시 장

- 1. 사업시행지의 위치:** 사천시 사천읍 사주리, 정동면 예수리 일원
- 2. 사업의 종류 및 명칭**
 - 종 류: 도시계획시설(도로:동부 중로1-11, 소로2-76호선)사업
 - 명 칭: 동계~사주교차로간 연결도로 정비공사
- 3. 사업의 면적 또는 규모:** 도시계획도로 공사 L=341.5m, B=8~20m

4. 사업시행자의 성명 및 주소

- 성 명 : 사천시장(도시과장)
- 주 소 : 사천시 용현면 시청로 77

5. 사업의 착수 및 준공(예정)일

- 착 수 일: 2020. 6. 18.
- 준공(예정)일: 2023. 4. 30.

6. 관계도서: 게재 생략

7. 기타 상세한 사항은 사천시청 도시과(☎055-831-3167)로 문의하시기 바랍니다.

● 거제시 공고 제2023-218호

도시계획시설(시장)사업 공사완료 공고

경상남도 고시 제1984-117호(1984.08.27.)로 도시관리계획 결정(변경) 및 지형도면 최초 고시되고, 거제시 고시 제2023-18호(2023.01.19.)로 실시계획인가 고시 난 도시계획시설(시장)사업이 완료됨에 따라, 「국토의 계획 및 이용에 관한 법률」 제98조 및 같은 법 시행령 제102조에 따라 공사완료 공고합니다.

2023년 2월 9일

거 제 시 장

1. 사업시행지의 위치 : 거제시 능포동 681-13번지 일원

2. 사업의 종류 및 명칭

- 가. 종 류 : 도시계획시설(시장)사업
- 나. 명 칭 : 건축물 표시 변경

3. 사업개요

시설명	위 치	도시관리계획 결정 규모(㎡)	사업시행규모(㎡)	비고
시장	능포동 681-13번지 일원	3,695.5	176	

※ 건축표시변경[제2종근린생활시설(당구장)→제2종근린생활시설(노래연습장)]

4. 사업시행자 성명 및 주소 : 명대식/거제시 능포로2길 62, 304동 405호

5. 사업기간 : 2023.01.19. ~ 2023.02.18.

6. 기타 자세한 사항은 거제시 도시계획과(☎055-639-4445)로 문의 바랍니다.

● **거제시 공고 제2023-262호**

도시계획시설(공공청사)사업 공사완료 공고

거제시 고시 제2018-51호(2018.02.28.)호로 도시관리계획 결정(변경) 고시 및 거제시 고시 제2022-22호(2022.01.27.)로 실시계획인가 고시된 도시계획시설(공공청사)사업이 완료됨에 따라, 「국토의 계획 및 이용에 관한 법률」 제98조 및 같은 법 시행령 제102조에 따라 공사완료 공고합니다.

2023년 2월 9일

거 제 시 장

1. 사업시행지의 위치 : 거제시 고현동 324-1번지 일원

2. 사업의 종류 및 명칭

- 가. 종 류 : 도시계획시설(공공청사)사업
- 나. 명 칭 : 거제시 선거관리위원회 청사 신축

3. 사업개요

시설명	위 치	면적(㎡)		비 고
		도시계획결정 규모	사업시행 규모	
공공청사	고현동 324-1번지 일원	1,833	1,472	

4. 사업시행자 성명 및 주소 : 중앙선거관리위원회 / 경기도 과천시 홍촌말로 44 (중앙동)

5. 사업기간 : 2022.01.27. ~ 2022.12.31.

6. 기타 자세한 사항은 거제시 도시계획과(☎055-639-4417)로 문의 바랍니다.

● 양산시 고시 제2023-40호

양산도시관리계획(교통시설 :도로) 결정(변경) 및 지형도면 고시

양산시 평산동 570-20번지 일원의 양산도시관리계획(교통시설:도로) 결정(변경)사항에 대하여 「국토의 계획 및 이용에 관한 법률」 제30조, 같은 법 시행령 제25조 규정에 따라 결정(변경)하고, 같은 법 제32조 및 「토지이용규제 기본법」 제8조의 규정에 따라 지형도면 승인하고 이를 고시합니다.

2023년 2월 9일

양 산 시 장

1. 양산도시관리계획 결정(변경) 조서 및 사유서

가. 도시계획시설(교통시설:도로) 결정(변경) 조서

구분	규 모				기능	연장 (m)	기점	종점	사용형태	주요 경과지	최초 결정일	비고
	등급	류별	번호	폭원 (m)								
신설	소로	2	601	8	국지 도로	342	소로 2-120	소로 3-19	일반 도로	-	-	노선신설
기정	소로	3	19	6	국지 도로	262	대로 2-4	사회복지 시설5	일반 도로	-	양산시고시 제2011-79호 (2011.8.4.)	-
변경	소로	3	19	6	국지 도로	145	소로 2-A	사회복지 시설5	일반 도로	-	양산시고시 제2011-79호 (2011.8.4.)	기점변경, 노선축소

나. 도시계획시설(교통시설:도로) 결정(변경) 사유서

결정(변경)전 도로명	결정(변경)후 도로명	결정(신설, 변경)내용	결정(신설, 변경)사유
-	소로 2-601호선	<ul style="list-style-type: none"> • 노선신설 - L = 342m, B = 8m 	<ul style="list-style-type: none"> • 협소한 폭원(B=3m)과 포장불량 등의 여건을 가진 현황도로를 폭 8m 도로로 개설(신설)하여 원활한 차량 흐름 및 보행자 안전을 도모하여 지역주민의 생활환경을 개선코자 함
소로 3-19호선	소로 3-19호선	<ul style="list-style-type: none"> • 노선축소 - L = 262m → 145m, 감) 117m 	<ul style="list-style-type: none"> • 소로 2-A호선 신설에 따른 노선축소

2. 관계도서 : 게재 생략

※ 개별토지의 지역·지구 등에 대한 사항은 토지이음(<http://www.eum.go.kr/>)에서 열람가능하며, 기타 자세한 사항은 양산시청 도시계획과 도시계획팀(☎ 055-392-2713), 도로시설과 도로시설팀(☎ 055-392-2773)으로 문의하시기 바랍니다.

● **양산시 고시 제2023-43호**

양산도시관리계획(지구단위계획:양산물금지구 택지개발사업 2-1,2-2단계)

결정(변경) 및 지형도면 고시

우리 시 동면 일원의 양산도시관리계획(지구단위계획:양산물금지구 택지개발사업 2-1, 2-2단계) 결정(변경)에 대하여 「국토의 계획 및 이용에 관한 법률」 제30조 및 같은 법 시행령 제25조의 규정에 따라 다음과 같이 결정(변경)하고, 「국토의 계획 및 이용에 관한 법률」 제32조 및 「토지이용규제 기본법」 제8조의 규정에 따라 지형도면 승인하고 이를 고시합니다.

2023년 2월 9일

양 산 시 장

1. 지구단위계획 결정(변경)조서(변경없음) : 게재 생략

2. 지구단위계획 결정(변경)조서

- 1) 지역의 세분 및 세분된 지역간의 변경에 관한 도시관리계획 결정조서(변경없음) : 게재생략
- 2) 도시기반시설의 배치와 규모에 관한 도시관리계획 결정조서(변경) : 변경사항만 게재

1. 도로 결정(변경)조서

■ 도로 결정(변경)조서

구분	규 모				기능	연장 (m)	기점	종점	사용 형태	주 요 경과지	최 초 결정일	비고
	등급	류별	번호	폭원 (m)								
기정	대로	1	1	35	주간선 도로	2,168	광로2-2	산막도시계획 구역계	일반 도로		경남도 고시 제1996-272호 ('96.12.31)	2-1, 2-2 단계
변경	대로	1	1	35	주간선 도로	2,168	광로2-2	산막도시계획 구역계	일반 도로			선형변경
신설	중로	1	85	23	집산 도로	20	대로 1-1	소로 2-494	일반 도로			2-1,2-2 단계
기정	소로	2	555	8	특수 도로	17	중로 2-33	소로 2-494	보행자 전용도로		경남도 고시 제1996-272 ('96.12.31)	2-1 단계
변경	소로	2	555	8	국지 도로	17	중로 2-33	소로 2-494	일반 도로			기능변경
기정	소로	2	556	8	특수 도로	20	대로 1-1	소로 2-494	보행자 전용도로		경남도 고시 제1996-272 ('96.12.31)	2-2 단계
변경	소로	2	556	8	특수 도로	17	대로 1-1	소로 2-494	보행자 전용도로			연장축소

■ 도로 결정(변경)사유서

변경전 도로명	변경후 도로명	변경 내용	변경사유
대로 1-1	대로 1-1	•일부구간 도로선형 변경	•중로1-가호선 신설로 가·감속차로 설치에 따른 도로선형 변경
-	중로 1-85	•도로 신설	•지구단위계획 구역 내 교통체증 해소 및 생활권 단절에 따른 민원 해소를 위하여 도로 신설
소로 2-555	소로 2-555	•도로기능 변경 특수도로 → 국지도로	•지구단위계획 구역내 교통체증 해소를 위하여 도로기능 변경
소로 2-556	소로 2-556	•도로 연장 변경 연장 20m → 17m	•신설도로 편입으로 인한 보행자 전용도로 연장 축소

2. 녹지 결정(변경)조서

■ 완충녹지 결정(변경)조서

구분	도면 표시 번호	시설명	시설의 종류	위 치	면 적(m ²)			최 초 결정일	비고
					기정	변경	변경후		
변경	57	녹지	완충 녹지	동면 금산리 1483	4,312.6	감) 1,330.0	2,982.6	경남도고시 제1996-272호 (’96.12.31)	2-2 단계
변경	58	녹지	완충 녹지	동면 금산리 1461-2	3,972.1	감) 601.0	3,371.1	경남도고시 제1996-272호 (’96.12.31)	2-1 단계

■ 완충녹지 결정(변경)사유서

도면표시 번호	시설명	변경 내용	변경사유
57	완충 녹지	<ul style="list-style-type: none"> 면적변경 - 면적감소 : 4,312.6㎡ → 2,982.6㎡ 	<ul style="list-style-type: none"> 양산물금 택지개발사업지구 지구단위계획구역 내 교통체증 해소를 위하여 도로신설에 따른 면적감소
58	완충 녹지	<ul style="list-style-type: none"> 면적변경 - 면적감소 : 3,972.1㎡ → 3,371.1㎡ 	<ul style="list-style-type: none"> 양산물금 택지개발사업지구 지구단위계획구역 내 교통체증 해소를 위하여 도로신설에 따른 면적감소

3) 가구 및 획지의 규모와 구성에 관한 도시관리계획 결정조서(변경없음) : 계재 생략

4) 건축물에 대한 용도, 건폐율, 용적률, 높이, 건축선, 배치, 형태 및 색채 등에 관한 도시관리계획 결정조서 (변경 없음) : 계재생략

5) 지구단위계획 시행지침(변경)

구 분	기 정	변 경	비고
양산물금지구 택지개발사업 (2-1단계) 제3편 주택건설용지 제2장 단독주택용지 (제56조 건축물의 배치)	<p>① 모든 복합건축물의 1층 외벽면은 폭이 12미터미만인 인접도로 경계선으로부터 2.5미터이상 후퇴하여 설치하도록 한다. 다만, 다음 각 호의 기준에 의하여 완화하여 적용할 수 있다.</p> <p>1. 보행자전용도로에 접한 대지의 외벽면.</p> <p>2. 블록번호 182, 192, 200 대지의 단방향 대지선중 차량출입불허구간.</p> <p>3. 블록번호 182, 192 대지중 3면이 도로와 접하는 대지의 1층 외벽면은 규제도에 의한다.</p> <p>② H3 건축용도로 지정된 필지는 1층을 피로티구조로 설치하여 1층부분을 주차공간으로 활용한다.</p> <p>③ 제1항의 규정에 의하여 확보되는 전면공지에는 주차장을 설치하거나 식재 등을 하여야 한다.</p> <p>④ 도로변에 접한 모든 건축물은 출입구, 창문, 기타 이와 유사한 구조물이 도로경계선 밖으로 돌출할 수 없다.</p>	<p>① 모든 복합건축물의 1층 외벽면은 폭이 12미터미만인 인접도로 경계선으로부터 2.5미터이상 후퇴하여 설치하도록 한다. 다만, 다음 각 호의 기준에 의하여 완화하여 적용할 수 있다.</p> <p>1. 보행자전용도로에 접한 대지의 외벽면.</p> <p>2. 블록번호 182, 192, 200 대지의 단방향 대지선중 차량출입불허구간.</p> <p>3. 블록번호 182, 192 대지중 3면이 도로와 접하는 대지의 1층 외벽면은 규제도에 의한다.</p> <p>4. 블록번호 113, 143, 167, 182 대지중 3면이 도로와 접하는 대지의 차량출입불허구간.</p> <p>② H3 건축용도로 지정된 필지는 1층을 피로티구조로 설치하여 1층부분을 주차공간으로 활용한다.</p> <p>③ 제1항의 규정에 의하여 확보되는 전면공지에는 주차장을 설치하거나 식재 등을 하여야 한다.</p> <p>④ 도로변에 접한 모든 건축물은 출입구, 창문, 기타 이와 유사한 구조물이 도로경계선 밖으로 돌출할 수 없다.</p>	변경

6) 지구단위계획 규제도(변경) (계재생략)

· 단독주택용지 규제도 - 차량출입불허구간 변경 (2-1단계)

3. 관계도서 : 계재생략

※ 개별토지의 지역·지구 등에 대한 사항은 토지 이음(<http://www.eum.go.kr/>)에서 열람 가능하며, 기타 자세한 사항은 양산시청 도시계획과 도시계획팀(☎ 055-392-2712) 또는 도로과 도로시설팀(☎055-392-2777)으로 문의하시기 바랍니다.

● 양산시 공고 제2023-403호

남부도시계획도로(중1-65호선)개설공사 실시계획(변경)인가 열람 및 의견청취 공고

「국토의 계획 및 이용에 관한 법률」 제90조 및 같은 법 시행령 제99조, 「공익사업을 위한 토지 등의 취득 및 보상에 관한 법률」 제21조 및 같은 법 시행령 제11조의 규정에 따라 실시계획(변경) 인가를 위하여 주민 및 이해관계인의 의견을 듣고자 아래와 같이 열람 및 의견청취 공고하오니 의견이 있으신 분은 열람기간 내 의견을 서면으로 제출하여 주시기 바랍니다.

2023년 2월 9일

양 산 시 장

1. 사업의 위치(변경) : (당초) 양산시 남부동 872-1번지 일원
(변경) 양산시 남부동 875-36번지 일원

2. 사업의 종류 및 명칭(변경없음)

- 종류 : 양산도시계획시설사업
- 명칭 : 남부도시계획도로(중1-65호선)개설공사

3. 사업의 규모(변경없음) : 도로개설 L=80m, B=20m

경 남 공 보

제2596호

2023. 2. 9.(목)

4. 사업시행자의 성명 및 주소(변경없음)

- 성명 : 양산시장
- 주소 : 양산시 중앙로 39(남부동)

5. 사업의 기간(변경없음) : 2022.9.1 ~ 2025.12.31.

6. 열람기간 : 도공보 게재일로부터 14일간

7. 열람장소 : 양산시청 도로과(☎055-392-2763)

8. 수용 또는 사용할 토지 및 물건조서(변경) : 붙임과 같음

○ 토지조서(당초)

연번	소재지 (양산시)	지 번	지목	지적(㎡)		소 유 자		소유권이외의 권리			비고
				당초	편입	성 명	주 소	성 명	주 소	권리 내용	
1	남부동	903	도	25,230.3	12.0	양산시					
2	남부동	879	도	4,840.1	899.0	양산시					
3	남부동	540-10	답	38.0	5.0	부산교통공사	부산광역시 부산진구 중앙대로644번길 20(범천동)				
4	남부동	850-14	대	15.0	14.0	부산교통공사	부산광역시 부산진구 중앙대로644번길 20(범천동)				
5	남부동	529-7	대	23.0	23.0	부산교통공사	부산광역시 부산진구 중앙대로644번길 20 (범천동)				
6	남부동	850-7	대	48.0	1.0	김형천	부산광역시 금정구 부곡동 235-5 우신뉴타운아파트 101동 1104호				
7	남부동	529-5	대	303.0	82.0	김형천	부산광역시 금정구 부곡동 235-5 우신뉴타운아파트 101동 1104호				
8	남부동	529-6	입	175.0	40.0	김형천	부산광역시 금정구 부곡동 235-5 우신뉴타운아파트 101동 1104호				
9	남부동	872-1	대	931.2	159.0	김형천	부산광역시 금정구 부곡동 235-5 우신뉴타운아파트 101동 1104호				
10	남부동	872-2	대	121.7	89.0	강상우	경상남도 양산시 옥곡3길 10-1				
11	남부동	878	도	5,385.9	92.0	양산시					
12	남부동	873-1	대	112.8	71.0	박성민	경기도 화성시 동탄지성로 42, 224동103호 (반송동, 동탄시범한빛 마을동탄아이파크아파트)				

경 남 공 보

제2596호

2023. 2. 9.(목)

연번	소재지 (양산시)	지 번	지목	지적(m ²)		소 유 자		소유권이외의 권리			비고
				당초	편입	성 명	주 소	성 명	주 소	권리 내용	
13	남부동	873-2	대	161.0	124.0	전희	경상남도 양산시 물금읍 새실로 116, 603동 3104호 (대방노블랜드 6차 더 클래스)	범어 새마을금고	경상남도 양산시 물금읍 황산로 663	근저 당권	
								범어 새마을금고	경상남도 양산시 물금읍 황산로 663	지상권	
								남양산 새마을금고	경상남도 물금읍 야리로 106	근저 당권	
								범어 새마을금고	경상남도 양산시 물금읍 황산로 663	근저 당권	
								남양산 새마을금고	경상남도 물금읍 야리로 106	근저 당권	
합계(총13필지)				36,935.0	1,611.0						

○ 토지조서(변경)

연번	소재지 (양산시)	지 번	지목	지적(m ²)		소 유 자		소유권이외의 권리			비고
				당초	편입	성 명	주 소	성 명	주 소	권리 내용	
1	남부동	903	도	25,230.3	12.0	양산시					
2	남부동	879	도	4,840.1	899.0	양산시					
3	남부동	540-13	답	5.0	5.0	부산교통공사	부산광역시 부산진구 중앙대로644번길 20(범천동)				
4	남부동	540-18	대	14.0	14.0	부산교통공사	부산광역시 부산진구 중앙대로644번길 20(범천동)				
5	남부동	529-7	대	23.0	23.0	부산교통공사	부산광역시 부산진구 중앙대로644번길 20 (범천동)				
6	남부동	850-17	대	1.0	1.0	김형천	부산광역시 금정구 부곡동 235-5 우신뉴타운아파트 101동 1104호				
7	남부동	529-8	대	81.0	81.0	김형천	부산광역시 금정구 부곡동 235-5 우신뉴타운아파트 101동 1104호				
8	남부동	529-9	입	39.0	39.0	김형천	부산광역시 금정구 부곡동 235-5 우신뉴타운아파트 101동 1104호				
9	남부동	872-36	대	157.8	157.8	김형천	부산광역시 금정구 부곡동 235-5 우신뉴타운아파트 101동 1104호				
10	남부동	872-37	대	97.2	97.2	강상우	경상남도 양산시 옥곡3길 10-1				
11	남부동	878	도	5,385.9	92.0	양산시					
12	남부동	873-19	대	74.8	74.8	박성민	경기도 화성시 동탄지성로 42, 224동103호 (반송동, 동탄시범한빛 마을동탄아이파크아파트)				

경 남 공 보

제2596호

2023. 2. 9.(목)

연번	소재지 (양산시)	지 번	지목	지적(㎡)		소 유 자		소유권이외의 권리			비고
				당초	편입	성 명	주 소	성 명	주 소	권리 내용	
13	남부동	873-20	대	123.6	123.6	전희	경상남도 양산시 물금읍 새실로 116, 603동 3104호 (대방노블랜드 6차 더 클래스)	범어 새마을금고	경상남도 양산시 물금읍 황산로 663	근저 당권	
								범어 새마을금고	경상남도 양산시 물금읍 황산로 663	지상권	
								남양산 새마을금고	경상남도 물금읍 아리로 106	근저 당권	
								범어 새마을금고	경상남도 양산시 물금읍 황산로 663	근저 당권	
								남양산 새마을금고	경상남도 물금읍 아리로 106	근저 당권	
합계(총13필지)				36,162.7	1,619.4						

○ 물건조서(당초)

일련 번호	편입토지현황					소유자		소유권 이외의 권리			비고
	소재지	지번	물건 종류	구조 및 규격	수량	성명	주소	성명	주소	권리 내용	
1	남부동	872-1	가건물		181㎡	김형천	부산 금정구 부곡동 235-5, 우 신뉴타운아파트 101동 1104호				
2	남부동	872-2	가건물		82㎡	강상우	경상남도 양산시 옥곡3길 10-1 (남부동)				
3	남부동	873-1	가건물		140㎡	박성민	경기도 화성시 동탄지성로 42, 224동 103호 (반송동, 동탄시범 한빛마을동탄아이파크 아파트)				

○ 물건조서(변경)

일련 번호	편입토지현황					소유자		소유권 이외의 권리			비고
	소재지	지번	물건 종류	구조 및 규격	수량	성명	주소	성명	주소	권리 내용	
1	남부동	872-36	가건물		181㎡	김형천	부산 금정구 부곡동 235-5, 우 신뉴타운아파트 101동 1104호				
2	남부동	872-37	가건물		82㎡	강상우	경상남도 양산시 옥곡3길 10-1 (남부동)				
3	남부동	873-19	가건물		140㎡	박성민	경기도 화성시 동탄지성로 42, 224동 103호 (반송동, 동탄시범 한빛마을동탄아이파크 아파트)				

● 산청군 고시 제2023-24호

군계획시설(공원: 산청공원)사업 실시계획(부분)인가(변경) 고시

경상남도 고시 제1978-100호(1978.04.20.)로 군계획시설 최초 결정, 산청군 고시 제2021-35호(2021.3.11.)로 결정(변경), 산청군 고시 제2022-169호 (2022.12.1.)로 결정(변경)되었으며, 산청군 고시 제2021-56호(2021.04.29.)로 실시계획(부분)인가(변경)된 산청군 산청읍 산청리 25번지 일원 군계획시설 (공원: 산청공원)사업에 대하여, 「국토의 계획 및 이용에 관한 법률」 제88조, 같은 법 시행령 제97조에 따라 실시계획인가하고, 같은 법 제91조 및 같은 법 시행령 제100조에 따라 다음과 같이 고시합니다.

2023년 2월 9일

산 청 군 수

1. 사업시행지의 위치 : 경상남도 산청군 산청읍 산청리 25번지 일원

2. 사업의 종류 및 명칭

가. 사업의 종류 : 군계획시설(산청공원)사업

나. 사업의 명칭(변경)

- 당초: 산청공원 조성사업(환아정 조성 및 진입도로 공사)

- 변경: 산청공원 조성사업(환아정 부지조성 및 수계정 산책로 조성공사)

3. 사업의 면적 또는 규모(변경)

가. 토지이용현황

지목별	구분	합계	임	잡	대	도	천	학	전	비고
면적(㎡)	기정	47,598	35,474	266	818	2,368	4,467	2,027	2,178	
	변경	47,674	35,474	266	818	2,368	4,467	2,027	2,254	

경 남 공 보

제2596호

2023. 2. 9.(목)

나. 토지이용계획(변경)

구 분	면 적(㎡)				공원 구성비 (%)	비 고
	공원조성계획 결정		금회 시행			
	기정	변경	기정	변경		
합 계	47,598	47,674	1,951	3,237	100.0	
시설지 소계	8,605	10,155	179	3,237	21.4	
도로 및 광장	5,439	6,125	179	902	12.8	소로, 산책로
휴양시설	255	255	-	-	0.5	
조경시설	85	85	-	-	0.2	
운동시설	180	180	-	-	0.4	
교양시설	1,889	2,856	1,772	2,335	6.0	환아정
편익시설	757	730	-	-	1.5	
기타시설 소계	38,993	37,443	-	-	78.6	
조경녹지	8,846	9,038	-	-	19.0	
원형녹지	30,147	28,405	-	-	59.6	

※ 산청공원 조성사업(소로, 주차장 등): 산청군 고시 제2021-10호(2021.1.21.)로 실시계획인가 사업완료

다. 세부기반시설계획(변경): (기정)1,951㎡ → (변경)3,237㎡

1) 도로 및 광장

규 모				기능	연장 (m)	결정면적 (㎡)	금회 시행면적(㎡)			비고
등급	류별	번호	폭원(m)				기정	변경	변경후	
소로	3	1	5	일반도로	32	179	179	-	179	
산책로	-	26	2	산책로	331	684	-	증)684	684	
산책로	-	27	2	산책로	10	20	-	증)20	20	
산책로	-	28	2	산책로	7	19	-	증)19	19	

경 남 공 보

제2596호

2023. 2. 9.(목)

2) 교양시설

시설명	위치	결정면적 (㎡)	금회 시행면적(㎡)			비고
			기정	변경	변경후	
환아정	산청군 산청읍 옥산리 473번지 일원	2,739	1,772	증)563	2,335	환아정, 대문채

4. 사업시행자의 성명 및 주소(변경없음)

- 가. 성 명 : 산청군수
- 나. 주 소 : 경상남도 산청군 산청읍 산엔청로 1

5. 사업의 착수에정일 및 준공예정일(변경)(금회 인가대상 시설에 한함.)

- 가. 착수에정일 : 실시계획인가일 이후
- 나. 준공예정일 : (당초) 2021. 12. 31. → (변경) 2023. 12. 31.

6. 수용 또는 사용할 토지 또는 건물의 소재지·지번·지목 및 면적, 소유권과 소유권외의 권리의 명세 및 그 소유자·권리자의 성명·주소(변경)

연번	소재지	지번	지목	대장 면적 (㎡)	편입 면적 (㎡)	금회 시행면적 (㎡)	소유자		소유권이외의 권리			비고
							성명	주소	성명	주소	권리 내용	
계	기정			301,545	47,598	1,951						
	변경			289,312	47,674	3,237						
1	산청읍 산청리	24-1	잡	266	266	-	산청군					
2	기정	산청읍 산청리	25	임	14,771	11,704	-	산청군				
	변경	산청읍 산청리	25	임	14,771	11,704	672	산청군				산책로
3	산청읍 산청리	25-1	도	432	89	-	산청군					
4	기정	산청읍 산청리	25-4	임	282	282	-	산청군				
	변경	산청읍 산청리	25-4	임	282	282	51	산청군				산책로
5	산청읍 산청리	27-1	대	83	2	-	산청군					
6	산청읍 산청리	28	대	451	87	-	산청군					
7	산청읍 산청리	29-4	도	126	4	-	산청군					

경 남 공 보

제2596호

2023. 2. 9.(목)

연번	소재지	지번	지목	대장 면적 (㎡)	편입 면적 (㎡)	금회 시행면적 (㎡)	소유자		소유권이외의 권리			비고	
							성명	주소	성명	주소	권리 내용		
8	기정	산청읍 산청리	47-3	도	228	96	-	진주노회 고신측산 청교회					
	변경	산청읍 산청리	47-3	도	228	96	-	산청군					
9		산청읍 산청리	47-6	도	591	267	-	산청군					
10	기정	산청읍 산청리	290-1	학	13,977	2,027	-	경상남도 (교육감)					
	변경	산청읍 산청리	290-9	학	2,209	2,027	-	산청군					290-1 에서 분할
11		산청읍 산청리	290-2	도	159	19	-	산청군					
12		산청읍 산청리	315	대	200	26	-	산청군					
13		산청읍 산청리	315-1	대	109	31	-	산청군					
14		산청읍 산청리	315-2	대	142	60	-	산청군					
15		산청읍 산청리	315-3	대	294	142	-	산청군					
16		산청읍 산청리	316	대	261	182	-	산청군					
17		산청읍 산청리	317	대	117	117	-	최*현	부산 해운대구 우동 1***-1				
18		산청읍 산청리	317-1	도	22	22	-	산청군					
19		산청읍 산청리	318	대	56	12	-	산청군					
20		산청읍 산청리	319	대	112	112	-	최*현	부산 해운대구 우동 1***-1				
21		산청읍 산청리	319-1	도	63	36	-	산청군					
22		산청읍 산청리	320	대	88	47	-	산청군					
23		산청읍 산청리	346-2	도	336	115	-	산청군					
24		산청읍 산청리	347	임	724	618	-	산청군					
25	기정	산청읍 산청리	348-1	도	19,957	546	-	국 (국토부)					
	변경	산청읍 산청리	348-1	도	19,492	546	-	국 (국토부)					
26		산청읍 산청리	349	천	33,230	2,264	-	국 (국토부)					

경 남 공 보

제2596호

2023. 2. 9.(목)

연번	소재지	지번	지목	대장 면적 (㎡)	편입 면적 (㎡)	금회 시행면적 (㎡)	소유자		소유권이외의 권리			비고
							성명	주소	성명	주소	권리 내용	
27	산청읍 옥산리	423-1	도	2,507	444	-	산청군					
28	기정 산청읍 옥산리	471-2	임	20,876	19,328	854	산청군					환아정
	변경 산청읍 옥산리	471-2	임	20,876	19,328	1,341	산청군					환아정
29	산청읍 옥산리	471-6	임	1,207	1,207	-	산청군					
30	산청읍 옥산리	471-11	임	2,335	2,335	-	산청군					
31	산청읍 옥산리	916-1	천	176,012	1,145	-	국 (국토부)					
32	산청읍 지리	775-3	천	6,031	1,058	-	국 (국토부)					
33	산청읍 지리	780-2	도	1,320	730	-	국 (국토부)					
34	산청읍 옥산리	419	전	764	472	7	산청군					소로
35	산청읍 옥산리	420	전	407	187	-	산청군					
36	산청읍 옥산리	472-1	전	150	29	-	산청군					
37	산청읍 옥산리	473	전	294	294	294	산청군					환아정
38	기정 산청읍 옥산리	474	전	1,055	686	667	산청군					환아정, 소로
	변경 산청읍 옥산리	474	전	1,055	762	743	산청군					환아정, 소로
39	산청읍 옥산리	478	전	1,127	457	76	산청군					소로
40	산청읍 옥산리	477	전	383	53	53	산청군					소로

7. 기타: 관계도서는 산청군 지역발전과(055-970-7302, 7312)에 비치 열람.

● **함양군 고시 제2023-24호**

함양군관리계획(도로:소로2-24호선) 결정(경미한 변경) 및 지형도면 승인고시

함양군 함양읍 운림리 292-7번지 일원의 군계획시설(도로:소로2-24호선)에 대하여 「국토의 계획 및 이용에 관한 법률」 제30조, 제32조, 같은 법 시행령 제25조에 따라 함양군관리계획 결정(변경) 내용을 고시합니다. 또한 결정 고시사항에 대해 『토지이용규제 기본법』 제8조제2항의 규정에 따라 지형도면 등을 고시하고 관계도서[지형도면은 토지이용규제정보시스템에서 열람가능]는 아래의 열람장소에 비치하여 일반인에게 보입니다. 기타 자세한 사항은 함양군 안전도시과(☎960-6230)로 문의 바랍니다.

2023년 2월 9일

함 양 군 수

1. 군관리계획 결정(변경) 사항

가. 교통시설(도로)

1) 군계획시설(도로:소로2-24호선) 결정(변경) 조서

구분	규모				기능	연장(m) 면적(m ²)	기점	종점	사용 형태	주요 경과지	최초 결정일	비고
	등급	류별	번호	폭원 (m)								
기정	소로	2	24	8	국지 도로	220 (1,269)	중로 3-1	중로 3-5	일반 도로	-	경상남도 고시 제1977-127호 (77.01.26)	
변경	소로	2	24	8	국지 도로	220 (1,264)	중로 3-1	중로 3-5	일반 도로	-	-	면적감소 (0.39%)

2) 군계획시설(도로:소로2-24호선) 결정(변경) 사유서

변경전 도로명	변경후 도로명	변경내용	변경사유
소로 2-24	소로 2-24	<ul style="list-style-type: none"> • 각각변경(경미한 변경) - 연장=220m(변경없음) - 폭원=8m(변경없음) - 면적=1,269m²→1,264m²(감5m²) 	<ul style="list-style-type: none"> • 소로2-24호선의 도로개설은 완료되었고 해당도로의 확장계획이 없으므로 기 개설된 현황대로 군관리계획 결정 선형을 변경

2. 열람장소 : 함양군청(안전도시과)

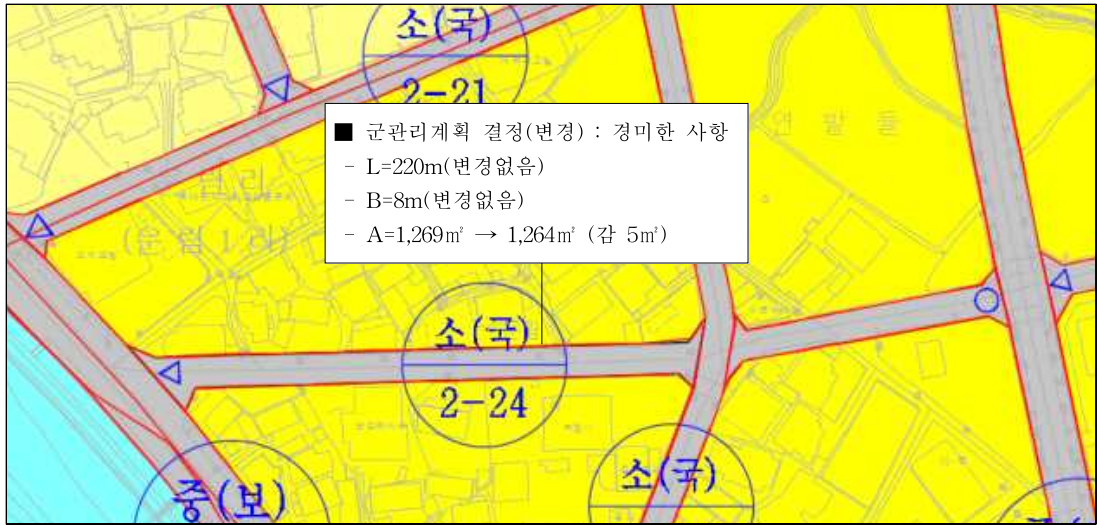
3. 관계도서 : 생략(열람장소에 비치)

- 가. 군관리계획 결정조서
- 나. 군관리계획 결정도(축척 1:5,000)
- 다. 지형도면승인고시도(축척 1:5,000)

4. 군관리계획 결정도, 편입토지조서 : 붙임1, 붙임2 참조(열람장소에 비치)

5. 기타 자세한 사항은 함양군 안전도시과(☎960-6230)로 문의하시기 바랍니다.

<붙임1> 군관리계획 결정도



<붙임2> 수용 또는 사용할 토지의 세목조서

■ 소로2-24호선

일련 번호	소재지	지번		지목	대장면적 (㎡)	편입면적(㎡)			소유자		비고
		본번	부번			기정	증감	변경	이름	주소	
합 계					11,350	1,269	감)5	1,264			
1	운림리	292	7	도	149	6	-	6	함양군		
2	운림리	292	13	도	5	5	감)5	-	이*준		제척
3	운림리	284	1	대	2	2	-	2	함양군		
4	운림리	303	1	도	326	213	-	213	함양군		
5	운림리	367		도	5,524	12	-	12	국유지		
6	운림리	301	7	도	99	99	-	99	함양군		
7	운림리	368		구	3,008	33	-	33	국유지		
8	운림리	360	13	도	1,068	1	-	1	국유지		
9	운림리	289	1	도	1,169	898	-	898	함양군		

● 거창군 고시 제2023-21호

거창군관리계획(용도지역) 결정(변경) 지형도면 고시

경상남도 고시 제2023-17호(2023. 1. 19.)로 고시된, 거창군 행정구역 일원의 거창군관리계획(용도지역) 결정(변경) 사항에 대하여 「국토의 계획 및 이용에 관한 법률」 제32조 및 「토지이용규제 기본법」 제8조에 따라 아래와 같이 지형도면을 고시하고, 관계도서 【지형도면은 토지이음(<http://eum.go.kr>)에서 열람가능】은 거창군청(도시건축과)에 비치하여 일반인에게 보입니다.

2023년 2월 8일

거 창 군 수

- 1. 거창군관리계획(용도지역) 결정(변경) 조서 및 사유서 : 붙임 참조
- 2. 관계도면 : 실음 생략(거창군청 도시건축과에 비치)

[붙임] 거창군 도시관리계획(용도지역) 결정(변경)조서

1. 용도지역 결정(변경)조서

가. 용도지역 결정(변경) 총괄표

구 분	면 적(㎡)			구성비 (%)	비고	
	기 정	변 경	변경후			
합 계	804,144,882	-	804,144,882	100.00		
주거 지역	소 계	4,873,879	-	4,873,879	0.61	
	제1종전용주거지역	-	-	-	-	
	제2종전용주거지역	-	-	-	-	
	제1종일반주거지역	1,462,455	-	1,462,455	0.18	
	제2종일반주거지역	3,121,743	-	3,121,743	0.39	
	제3종일반주거지역	196,057	-	196,057	0.02	
	준주거지역	93,624	-	93,624	0.01	

경 남 공 보

제2596호

2023. 2. 9.(목)

구 분		면 적(㎡)			구성비 (%)	비고
		기 정	변 경	변경후		
상업 지역	소 계	347,740	-	347,740	0.04	
	중심상업지역	-	-	-	-	
	일반상업지역	347,740	-	347,740	0.04	
	근린상업지역	-	-	-	-	
	유통상업지역	-	-	-	-	
공업 지역	소 계	1,575,167	-	1,575,167	0.20	
	전용공업지역	-	-	-	-	
	일반공업지역	1,546,725	-	1,546,725	0.19	
	준공업지역	28,442	-	28,442	0.01	
녹지 지역	소 계	25,413,400	-	25,413,400	3.16	
	보전녹지지역	1,654,760	-	1,654,760	0.21	
	생산녹지지역	7,711,971	-	7,711,971	0.96	
	자연녹지지역	16,046,669	-	16,046,669	2.00	
관리 지역	소 계	261,848,162	증)1,781,741	263,629,903	32.78	
	보전관리지역	171,787,049	증)1,588,549	173,375,598	21.56	
	생산관리지역	8,261,516	증)137,156	8,398,672	1.04	
	계획관리지역	81,799,597	증)56,036	81,855,633	10.18	
농 립 지 역		469,382,239	감)1,781,741	467,600,498	58.15	
자연환경보전지역		40,704,295	-	40,704,295	5.06	
미 지 정		-	-	-	-	

※ 기정은 경상남도 고시 제2022-689호(2022.12.29.,거창 첨단 일반산업단지 계획 승인 및 지형도면 고시)임.

나. 군관리계획 결정(변경) 총괄 조서

구분	합 계			보전관리지역			생산관리지역			계획관리지역		
	면적 (㎡)	개소수 (개소)	비율 (%)	면적 (㎡)	개소수 (개소)	비율 (%)	면적 (㎡)	개소수 (개소)	비율 (%)	면적 (㎡)	개소수 (개소)	비율 (%)
합 계	1,781,741	106	100.0	1,588,549	91	89.2	137,156	7	7.7	56,036	8	3.1
거창읍	83,335	5	100.0	65,917	3	79.1	-	-	-	17,418	2	20.9
주상면	99,055	14	100.0	99,055	14	100.0	-	-	-	-	-	-

경 남 공 보

제2596호

2023. 2. 9.(목)

구분	합 계			보전관리지역			생산관리지역			계획관리지역		
	면적 (㎡)	개소수 (개소)	비율 (%)	면적 (㎡)	개소수 (개소)	비율 (%)	면적 (㎡)	개소수 (개소)	비율 (%)	면적 (㎡)	개소수 (개소)	비율 (%)
용양면	5,965	5	100.0	5,607	4	94.0	358	1	6.0	-	-	-
고제면	165,508	8	100.0	165,508	8	100.0	-	-	-	-	-	-
북상면	71,718	6	100.0	71,718	6	100.0	-	-	-	-	-	-
위천면	41,462	2	100.0	41,462	2	100.0	-	-	-	-	-	-
마리면	212,146	3	100.0	212,146	3	100.0	-	-	-	-	-	-
남상면	501,374	22	100.0	418,630	18	83.5	82,275	2	16.4	469	2	0.1
남하면	98,289	12	100.0	85,482	9	87.0	3,780	1	3.8	9,027	2	9.2
신원면	139,452	7	100.0	139,452	7	100.0	-	-	-	-	-	-
가조면	197,766	15	100.0	146,978	11	74.3	21,666	2	11.0	29,122	2	14.7
가북면	165,671	7	100.0	136,594	6	82.4	29,077	1	17.6	-	-	-

다. 용도지역별 결정(변경) 사유서

1) 거창읍

도면 표시 번호	위 치	용도지역		면 적 (㎡)	용적률 (%)	결정(변경)사유
		기 정	변 경			
1	거창읍 동변리 829번지 일원	농림 지역	보전 관리지역	36,550	100	농업진흥지역 및 보전산지가 해제된 농림지역으로서 토지이용현황, 토지적성평가, 주변 용도지역 등을 고려하여 보전관리지역으로 변경함
2	거창읍 동변리 1188번지	농림 지역	보전 관리지역	322	80	농업진흥지역이 해제된 농림지역으로써 토지이용현황, 토지적성평가, 주변 용도지역등을 고려하여 보전관리지역 으로 변경함
3	거창읍 학리 136-2번지 일원	농림 지역	보전 관리지역	29,045	80	보전산지가 해제된 농림지역으로서 토지이용현황, 토지적성평가, 주변 용도지역 등을 고려하여 보전관리지역 으로 변경함
4	거창읍 동변리 659번지 일원	농림 지역	계획 관리지역	3,353	100	농업진흥지역이 해제된 농림지역으로써 토지이용현황, 토지적성평가, 주변 용도지역등을 고려하여 계획관리지역 으로 변경함
5	거창읍 양평리 1086-3번지 일원	농림 지역	계획 관리지역	14,065	100	농업진흥지역이 해제된 농림지역으로서 토지이용현황, 토지적성평가, 주변 용도지역 등을 고려하여 계획관리지역 으로 변경함

경 남 공 보

제2596호

2023. 2. 9.(목)

2) 주상면

도면 표시 번호	위 치	용도지역		면 적 (㎡)	용적률 (%)	결정(변경)사유
		기 정	변 경			
1	주상면 완대리 1297번지 일원	농림 지역	보전 관리지역	14,620	80	농업진흥지역이 해제된 농림지역으로서 토지이용 현황, 토지적성평가, 주변 용도지역 등을 고려 하여 보전관리지역으로 변경함
2	주상면 완대리 302-3번지 일원	농림 지역	보전 관리지역	8,083	80	농업진흥지역 및 보전산지가 해제된 농림지역으로서 토지이용현황, 토지적성평가, 주 변 용도지역 등을 고려하여 보전관리지역으 로 변경함
3	주상면 내오리 산99번지	농림 지역	보전 관리지역	1,365	80	보전산지가 해제된 농림지역으로서 토지이용 현황, 토지적성평가, 주변 용도지역등을 고려 하여 보전관리지역으로 변경함
4	주상면 내오리 187번지	농림 지역	보전 관리지역	41	80	농업진흥지역이 해제된 농림지역으로서 토지이용 현황, 토지적성평가, 주변 용도지역 등을 고려 하여 보전관리지역으로 변경함
5	주상면 연교리 산208-1번지	농림 지역	보전 관리지역	282	80	보전산지가 해제된 농림지역으로서 토지이용 현황, 토지적성평가, 주변 용도지역 등을 고려 하여 보전관리지역으로 변경함
6	주상면 성기리 639-1번지	농림 지역	보전 관리지역	869	80	보전산지가 해제된 농림지역으로서 토지이용 현황, 토지적성평가, 주변 용도지역 등을 고려 하여 보전관리지역으로 변경함
7	주상면 성기리 1343-1번지 일원	농림 지역	보전 관리지역	17,100	80	농업진흥지역이 해제된 농림지역으로서 토지이용 현황, 토지적성평가, 주변 용도지역 등을 고려 하여 보전관리지역으로 변경함
8	주상면 거기리 산14-2번지	농림 지역	보전 관리지역	415	80	보전산지가 해제된 농림지역으로서 토지이용 현황, 토지적성평가, 주변 용도지역 등을 고려 하여 보전관리지역으로 변경함
9	주상면 거기리 1048-1번지 일원	농림 지역	보전 관리지역	1,446	80	농업진흥지역이 해제된 농림지역으로서 토지이용 현황, 토지적성평가, 주변 용도지역 등을 고려 하여 보전관리지역으로 변경함
10	주상면 거기리 811번지 일원	농림 지역	보전 관리지역	8,850	80	농업진흥지역 및 보전산지가 해제된 농림 지역 으로서 토지이용현황, 토지적성평가, 주변 용도지역 등을 고려하여 보전관리지역으로 변경함
11	주상면 남산리 250-5번지 일원	농림 지역	보전 관리지역	171	80	농업진흥지역이 해제된 농림지역으로서 토지이용 현황, 토지적성평가, 주변 용도지역 등을 고려하 여 보전관리지역으로 변경함
12	주상면 거기리 350-1번지 일원	농림 지역	보전 관리지역	13,454	80	농업진흥지역이 해제된 농림지역으로서 토지이용 현황, 토지적성평가, 주변 용도지역 등을 고려하 여 보전관리지역으로 변경함
13	주상면 거기리 359-1번지 일원	농림 지역	보전 관리지역	12,843	80	농업진흥지역이 해제된 농림지역으로서 토지이용 현황, 토지적성평가, 주변 용도지역 등을 고려하 여 보전관리지역으로 변경함
14	주상면 거기리 515번지 일원	농림 지역	보전 관리지역	19,516	80	농업진흥지역이 해제된 농림지역으로서 토지이용 현황, 토지적성평가, 주변 용도지역 등을 고려하 여 보전관리지역으로 변경함

경 남 공 보

제2596호

2023. 2. 9.(목)

3) 용양면

도면 표시 번호	위 치	용도지역		면 적 (㎡)	용적률 (%)	결정(변경)사유
		기 정	변 경			
1	용양면 신촌리 82-1번지	농림 지역	생산 관리지역	358	80	농업진흥지역이 해제된 농림지역으로서 토지이용 현황, 토지적성평가, 주변 용도지역 등을 고려하 여 생산관리지역으로 변경함
2	용양면 산포리 1974번지	농림 지역	보전 관리지역	638	80	농업진흥지역이 해제된 농림지역으로서 토지이용 현황, 토지적성평가, 주변 용도지역 등을 고려 하여 보전관리지역으로 변경함
3	용양면 산포리 960-1번지 일원	농림 지역	보전 관리지역	2,469	80	농업진흥지역이 해제된 농림지역으로서 토지이용 현황, 토지적성평가, 주변 용도지역 등을 고려 하여 보전관리지역으로 변경함
4	용양면 산포리 1144번지 일원	농림 지역	보전 관리지역	1,539	80	농업진흥지역이 해제된 농림지역으로서 토지이용 현황, 토지적성평가, 주변 용도지역 등을 고려 하여 보전관리지역으로 변경함
5	용양면 죽림리 319-3번지 일원	농림 지역	보전 관리지역	961	80	농업진흥지역이 해제된 농림지역으로서 토지이용 현황, 토지적성평가, 주변 용도지역 등을 고려 하여 보전관리지역으로 변경함

4) 고제면

도면 표시 번호	위 치	용도지역		면 적 (㎡)	용적률 (%)	결정(변경)사유
		기 정	변 경			
1	고제면 봉산리 595-1번지 일원	농림 지역	보전 관리지역	4,043	80	농업진흥지역이 해제된 농림지역으로서 토지이용 현황, 토지적성평가, 주변 용도지역 등을 고려 하여 보전관리지역으로 변경함
2	고제면 봉산리 704-1번지 일원	농림 지역	보전 관리지역	15,705	80	농업진흥지역이 해제된 농림지역으로서 토지이용 현황, 토지적성평가, 주변 용도지역 등을 고려 하여 보전관리지역으로 변경함
3	고제면 봉산리 785번지 일원	농림 지역	보전 관리지역	15,202	80	농업진흥지역이 해제된 농림지역으로서 토지이용 현황, 토지적성평가, 주변 용도지역 등을 고려 하여 보전관리지역으로 변경함
4	고제면 봉산리 846번지 일원	농림 지역	보전 관리지역	28,424	80	농업진흥지역이 해제된 농림지역으로서 토지이용 현황, 토지적성평가, 주변 용도지역 등을 고려 하여 보전관리지역으로 변경함
5	고제면 궁항리 710번지 일원	농림 지역	보전 관리지역	21,656	80	농업진흥지역이 해제된 농림지역으로서 토지이용 현황, 토지적성평가, 주변 용도지역 등을 고려 하여 보전관리지역으로 변경함
6	고제면 궁항리 887-1번지 일원	농림 지역	보전 관리지역	34,830	80	농업진흥지역이 해제된 농림지역으로서 토지이용 현황, 토지적성평가, 주변 용도지역 등을 고려 하여 보전관리지역으로 변경함
7	고제면 궁항리 970번지 일원	농림 지역	보전 관리지역	29,445	80	농업진흥지역이 해제된 농림지역으로서 토지이용 현황, 토지적성평가, 주변 용도지역 등을 고려 하여 보전관리지역으로 변경함
8	고제면 농산리 369번지 일원	농림 지역	보전 관리지역	16,203	80	농업진흥지역이 해제된 농림지역으로서 토지이용 현황, 토지적성평가, 주변 용도지역 등을 고려 하여 보전관리지역으로 변경함

경 남 공 보

제2596호

2023. 2. 9.(목)

5) 북상면

도면 표시 번호	위 치	용도지역		면 적 (㎡)	용적률 (%)	결정(변경)사유
		기 정	변 경			
1	북상면 소정리 1438번지	농림 지역	보전 관리지역	199	80	보전산지가 해제된 농림지역으로서 토지이용현황, 토지적성평가, 주변 용도지역 등을 고려하여 보전관리지역으로 변경함
2	북상면 소정리 341-1번지	농림 지역	보전 관리지역	86	80	보전산지가 해제된 농림지역으로서 토지이용현황, 토지적성평가, 주변 용도지역 등을 고려하여 보전관리지역으로 변경함
3	북상면 병곡리 40-1번지 일원	농림 지역	보전 관리지역	61,856	80	농업진흥지역이 해제된 농림지역으로서 토지이용현황, 토지적성평가, 주변 용도지역 등을 고려하여 보전관리지역으로 변경함
4	북상면 월성리 1046번지 일원	농림 지역	보전 관리지역	1,059	80	농업진흥지역 및 보전산지가 해제된 농림지역으로서 토지이용현황, 토지적성평가, 주변 용도지역 등을 고려하여 보전관리지역으로 변경함
5	북상면 월성리 421-2번지 일원	농림 지역	보전 관리지역	8,160	80	농업진흥지역 및 보전산지가 해제된 농림지역으로서 토지이용현황, 토지적성평가, 주변 용도지역 등을 고려하여 보전관리지역으로 변경함
6	북상면 월성리 408번지	농림 지역	보전 관리지역	358	80	보전산지가 해제된 농림지역으로서 토지이용현황, 토지적성평가, 주변 용도지역 등을 고려하여 보전관리지역으로 변경함

6) 위천면

도면 표시 번호	위 치	용도지역		면 적 (㎡)	용적률 (%)	결정(변경)사유
		기 정	변 경			
2	위천면 당산리 701-1번지 일원	농림 지역	보전 관리지역	8,530	80	농업진흥지역 및 보전산지가 해제된 농림지역으로서 토지이용현황, 토지적성평가, 주변 용도지역 등을 고려하여 보전관리 지역으로 변경함
4	위천면 당산리 295번지 일원	농림 지역	보전 관리지역	32,932	80	농업진흥지역이 해제된 농림지역으로서 토지이용현황, 토지적성평가, 주변 용도지역 등을 고려하여 보전관리지역으로 변경함

7) 마리면

도면 표시 번호	위 치	용도지역		면 적 (㎡)	용적률 (%)	결정(변경)사유
		기 정	변 경			
1	마리면 영승리 21번지 일원	농림 지역	보전 관리지역	191,845	80	농업진흥지역이 해제된 농림지역으로서 토지이용현황, 토지적성평가, 주변 용도지역 등을 고려하여 보전관리지역으로 변경함
2	마리면 영승리 63번지 일원	농림 지역	보전 관리지역	19,832	80	농업진흥지역 및 보전산지가 해제된 농림지역으로서 토지이용현황, 토지적성평가, 주변 용도지역 등을 고려하여 보전관리지역으로 변경함
3	마리면 대동리 388-1번지	농림 지역	보전 관리지역	469	80	농업진흥지역이 해제된 농림지역으로서 토지이용현황, 토지적성평가, 주변 용도지역 등을 고려하여 보전관리지역으로 변경함

경 남 공 보

제2596호

2023. 2. 9.(목)

8) 남상면

도면 표시 번호	위 치	용도지역		면 적 (㎡)	용적률 (%)	결정(변경)사유
		기 정	변 경			
1	남상면 대산리 841번지 일원	농림 지역	생산 관리지역	52,798	80	농업진흥지역 및 보전산지가 해제된 농림지역으로서 토지이용현황, 토지적성평가, 주변 용도지역 등을 고려하여 생산관리지역으로 변경함
2	남상면 대산리 961-5번지 일원	농림 지역	보전 관리지역	162	80	농업진흥지역이 해제된 농림지역으로서 토지이용현황, 토지적성평가, 주변 용도지역 등을 고려하여 보전관리지역으로 변경함
3	남상면 대산리 864번지 일원	농림 지역	보전 관리지역	80	80	농업진흥지역이 해제된 농림지역으로서 토지이용현황, 토지적성평가, 주변 용도지역 등을 고려하여 보전관리지역으로 변경함
4	남상면 대산리 961-2번지	농림 지역	보전 관리지역	268	80	농업진흥지역이 해제된 농림지역으로서 토지이용현황, 토지적성평가, 주변 용도지역 등을 고려하여 보전관리지역으로 변경함
5	남상면 대산리 1378-3번지	농림 지역	계획 관리지역	39	100	농업진흥지역이 해제된 농림지역으로서 토지이용현황, 토지적성평가, 주변 용도지역 등을 고려하여 계획관리지역으로 변경함
6	남상면 대산리 1378번지	농림 지역	계획 관리지역	430	100	농업진흥지역이 해제된 농림지역으로서 토지이용현황, 토지적성평가, 주변 용도지역 등을 고려하여 계획관리지역으로 변경함
7	남상면 무촌리 344-1번지 일원	농림 지역	보전 관리지역	3,538	80	농업진흥지역 및 보전산지가 해제된 농림지역으로서 토지이용현황, 토지적성평가, 주변 용도지역 등을 고려하여 보전관리지역으로 변경함
8	남상면 무촌리 750번지 일원	농림 지역	보전 관리지역	3,058	80	농업진흥지역 및 보전산지가 해제된 농림지역으로서 토지이용현황, 토지적성평가, 주변 용도지역 등을 고려하여 보전관리지역으로 변경함
9	남상면 무촌리 1077번지 일원	농림 지역	보전 관리지역	13,145	80	농업진흥지역 및 보전산지가 해제된 농림지역으로서 토지이용현황, 토지적성평가, 주변 용도지역 등을 고려하여 보전관리지역으로 변경함
10	남상면 무촌리 126번지 일원	농림 지역	보전 관리지역	58,957	80	농업진흥지역 및 보전산지가 해제된 농림지역으로서 토지이용현황, 토지적성평가, 주변 용도지역 등을 고려하여 보전관리지역으로 변경함
11	남상면 오계리 456번지 일원	농림 지역	보전 관리지역	18,558	80	농업진흥지역이 해제된 농림지역으로서 토지이용현황, 토지적성평가, 주변 용도지역 등을 고려하여 보전관리지역으로 변경함
12	남상면 둔동리 1608번지 일원	농림 지역	보전 관리지역	15,553	80	농업진흥지역이 해제된 농림지역으로서 토지이용현황, 토지적성평가, 주변 용도지역 등을 고려하여 보전관리지역으로 변경함
13	남상면 둔동리 1-1번지 일원	농림 지역	보전 관리지역	43,466	80	농업진흥지역이 해제된 농림지역으로서 토지이용현황, 토지적성평가, 주변 용도지역 등을 고려하여 보전관리지역으로 변경함
14	남상면 전척리 632번지 일원	농림 지역	보전 관리지역	15,310	80	농업진흥지역이 해제된 농림지역으로서 토지이용현황, 토지적성평가, 주변 용도지역 등을 고려하여 보전관리지역으로 변경함

경 남 공 보

제2596호

2023. 2. 9.(목)

8) 남상면(계속)

도면 표시 번호	위 치	용도지역		면 적 (㎡)	용적률 (%)	결정(변경)사유
		기 정	변 경			
15	남상면 전척리 624-1번지 일원	농림 지역	보전 관리지역	29,815	80	농업진흥지역이 해제된 농림지역으로서 토지이용현황, 토지적성평가, 주변 용도지역 등을 고려하여 보전관리지역으로 변경함
16	남상면 임불리 1061번지 일원	농림 지역	생산 관리지역	29,477	80	농업진흥지역이 해제된 농림지역으로서 토지이용현황, 토지적성평가, 주변 용도지역 등을 고려하여 생산관리지역으로 변경함
17	남상면 둔동리 694-8번지 일원	농림 지역	보전 관리지역	22,978	80	농업진흥지역이 해제된 농림지역으로서 토지이용현황, 토지적성평가, 주변 용도지역 등을 고려하여 보전관리지역으로 변경함
18	남상면 둔동리 647-1번지 일원	농림 지역	보전 관리지역	41,653	80	농업진흥지역이 해제된 농림지역으로서 토지이용현황, 토지적성평가, 주변 용도지역 등을 고려하여 보전관리지역으로 변경함
19	남상면 둔동리 537-1번지 일원	농림 지역	보전 관리지역	14,120	80	농업진흥지역이 해제된 농림지역으로서 토지이용현황, 토지적성평가, 주변 용도지역 등을 고려하여 보전관리지역으로 변경함
20	남상면 진목리 188-1번지 일원	농림 지역	보전 관리지역	31,820	80	농업진흥지역 및 보전산지가 해제된 농림지역으로서 토지이용현황, 토지적성평가, 주변 용도지역 등을 고려하여 보전관리지역으로 변경함
21	남상면 진목리 533번지 일원	농림 지역	보전 관리지역	12,248	80	농업진흥지역이 해제된 농림지역으로서 토지이용현황, 토지적성평가, 주변 용도지역 등을 고려하여 보전관리지역으로 변경함
22	남상면 진목리 294-4번지 일원	농림 지역	보전 관리지역	93,901	80	농업진흥지역이 해제된 농림지역으로서 토지이용현황, 토지적성평가, 주변 용도지역 등을 고려하여 보전관리지역으로 변경함

9) 남하면

도면 표시 번호	위 치	용도지역		면 적 (㎡)	용적률 (%)	결정(변경)사유
		기 정	변 경			
1	남하면 둔마리 709-2번지	농림 지역	계획 관리지역	139	100	농업진흥지역이 해제된 농림지역으로서 토지이용현황, 토지적성평가, 주변 용도지역 등을 고려하여 계획관리지역으로 변경함
2	남하면 둔마리 789-1번지 일원	농림 지역	보전 관리지역	526	80	보전산지가 해제된 농림지역으로서 토지이용현황, 토지적성평가, 주변 용도지역 등을 고려하여 보전관리지역으로 변경함
3	남하면 둔마리 1543번지 일원	농림 지역	계획 관리지역	8,888	100	농업진흥지역이 해제된 농림지역으로서 토지이용현황, 토지적성평가, 주변 용도지역 등을 고려하여 계획관리지역으로 변경함
4	남하면 양항리 산44-1번지	농림 지역	보전 관리지역	424	80	보전산지가 해제된 농림지역으로서 토지이용현황, 토지적성평가, 주변 용도지역 등을 고려하여 보전관리지역으로 변경함
5	남하면 양항리 산44-1번지	농림 지역	보전 관리지역	38	80	보전산지가 해제된 농림지역으로서 토지이용현황, 토지적성평가, 주변 용도지역 등을 고려하여 보전관리지역으로 변경함

경 남 공 보

제2596호

2023. 2. 9.(목)

도면 표시 번호	위 치	용도지역		면 적 (㎡)	용적률 (%)	결정(변경)사유
		기 정	변 경			
6	남하면 양항리 1035-2번지 일원	농림 지역	보전 관리지역	13,110	80	농업진흥지역이 해제된 농림지역으로서 토지이용현황, 토지적성평가, 주변 용도지역 등을 고려하여 보전관리지역으로 변경함
7	남하면 양항리 1043-2번지 일원	농림 지역	보전 관리지역	53,532	80	농업진흥지역 및 보전산지가 해제된 농림지역으로서 토지이용현황, 토지적성평가, 주변 용도지역 등을 고려하여 보전관리지역으로 변경함
8	남하면 무릉리 산254번지	농림 지역	보전 관리지역	37	80	보전산지가 해제된 농림지역으로서 토지이용현황, 토지적성평가, 주변 용도지역 등을 고려하여 보전관리지역으로 변경함
9	남하면 무릉리 662번지 일원	농림 지역	보전 관리지역	5,447	80	농업진흥지역이 해제된 농림지역으로서 토지이용현황, 토지적성평가, 주변 용도지역 등을 고려하여 보전관리지역으로 변경함
10	남하면 무릉리 1668번지 일원	농림 지역	생산 관리지역	3,780	80	농업진흥지역이 해제된 농림지역으로서 토지이용현황, 토지적성평가, 주변 용도지역 등을 고려하여 생산관리지역으로 변경함
11	남하면 지산리 산54-10번지	농림 지역	보전 관리지역	546	80	보전산지가 해제된 농림지역으로서 토지이용현황, 토지적성평가, 주변 용도지역 등을 고려하여 보전관리지역으로 변경함
12	남하면 지산리 136번지 일원	농림 지역	보전 관리지역	11,822	80	농업진흥지역이 해제된 농림지역으로서 토지이용현황, 토지적성평가, 주변 용도지역 등을 고려하여 보전관리지역으로 변경함

10) 신원면

도면 표시 번호	위 치	용도지역		면 적 (㎡)	용적률 (%)	결정(변경)사유
		기 정	변 경			
1	신원면 덕산리 472-1번지 일원	농림 지역	보전 관리지역	55,795	80	농업진흥지역 및 보전산지가 해제된 농림지역으로서 토지이용현황, 토지적성평가, 주변 용도지역 등을 고려하여 보전관리지역으로 변경함
2	신원면 청수리 71-1번지 일원	농림 지역	보전 관리지역	16,121	80	농업진흥지역이 해제된 농림지역으로서 토지이용현황, 토지적성평가, 주변 용도지역 등을 고려하여 보전관리지역으로 변경함
3	신원면 과정리 931번지 일원	농림 지역	보전 관리지역	19,055	80	농업진흥지역이 해제된 농림지역으로서 토지이용현황, 토지적성평가, 주변 용도지역 등을 고려하여 보전관리지역으로 변경함
4	신원면 양지리 1050번지 일원	농림 지역	보전 관리지역	1,623	80	농업진흥지역이 해제된 농림지역으로서 토지이용현황, 토지적성평가, 주변 용도지역 등을 고려하여 보전관리지역으로 변경함
5	신원면 양지리 837번지 일원	농림 지역	보전 관리지역	8,884	80	농업진흥지역 및 보전산지가 해제된 농림지역으로서 토지이용현황, 토지적성평가, 주변 용도지역 등을 고려하여 보전관리지역으로 변경함
6	신원면 양지리 101-8번지 일원	농림 지역	보전 관리지역	16,712	80	농업진흥지역이 해제된 농림지역으로서 토지이용현황, 토지적성평가, 주변 용도지역 등을 고려하여 보전관리지역으로 변경함
7	신원면 수원리 861-1번지 일원	농림 지역	보전 관리지역	21,262	80	농업진흥지역이 해제된 농림지역으로서 토지이용현황, 토지적성평가, 주변 용도지역 등을 고려하여 보전관리지역으로 변경함

경 남 공 보

제2596호

2023. 2. 9.(목)

11) 가조면

도면 표시 번호	위 치	용도지역		면 적 (㎡)	용적률 (%)	결정(변경)사유
		기 정	변 경			
1	가조면 사병리 1299번지 일원	농림 지역	보전 관리지역	782	80	농업진흥지역이 해제된 농림지역으로서 토지이용 현황, 토지적성평가, 주변 용도지역 등을 고려 하여 보전관리지역으로 변경함
2	가조면 사병리 1263-10번지 일원	농림 지역	보전 관리지역	23,093	80	농업진흥지역이 해제된 농림지역으로서 토지이용 현황, 토지적성평가, 주변 용도지역 등을 고려 하여 보전관리지역으로 변경함
3	가조면 장기리 1177-5번지 일원	농림 지역	생산 관리지역	16,647	80	농업진흥지역이 해제된 농림지역으로서 토지이용 현황, 토지적성평가, 주변 용도지역 등을 고려 하여 생산관리지역으로 변경함
4	가조면 동례리 392-1번지 일원	농림 지역	보전 관리지역	26,456	80	농업진흥지역이 해제된 농림지역으로서 토지이용 현황, 토지적성평가, 주변 용도지역 등을 고려 하여 보전관리지역으로 변경함
5	가조면 동례리 1022번지 일원	농림 지역	생산 관리지역	5,019	80	농업진흥지역이 해제된 농림지역으로서 토지이용 현황, 토지적성평가, 주변 용도지역 등을 고려 하여 생산관리지역으로 변경함
6	가조면 동례리 335-10번지 일원	농림 지역	보전 관리지역	2,297	80	보전산지가 해제된 농림지역으로서 토지이용 현황, 토지적성평가, 주변 용도지역 등을 고려 하여 보전관리지역으로 변경함
7	가조면 마상리 697-5번지 일원	농림 지역	보전 관리지역	1,148	80	농업진흥지역이 해제된 농림지역으로서 토지이용 현황, 토지적성평가, 주변 용도지역 등을 고려 하여 보전관리지역으로 변경함
8	가조면 수월리 577번지 일원	농림 지역	보전 관리지역	10,823	80	보전산지가 해제된 농림지역으로서 토지이용 현황, 토지적성평가, 주변 용도지역 등을 고려 하여 보전관리지역으로 변경함
9	가조면 일부리 951-2번지 일원	농림 지역	계획 관리지역	26,274	100	농업진흥지역 및 보전산지가 해제된 농림 지역 으로서 토지이용현황, 토지적성평가, 주변 용도지역 등을 고려하여 계획관리지역으로 변경함
10	가조면 일부리 949번지 일원	농림 지역	계획 관리지역	2,848	100	농업진흥지역이 해제된 농림지역으로서 토지이용 현황, 토지적성평가, 주변 용도지역 등을 고려 하여 계획관리지역으로 변경함
11	가조면 일부리 566-1번지 일원	농림 지역	보전 관리지역	19,065	80	농업진흥지역이 해제된 농림지역으로서 토지이용 현황, 토지적성평가, 주변 용도지역 등을 고려 하여 보전관리지역으로 변경함
12	가조면 석강리 158-1번지 일원	농림 지역	보전 관리지역	26,330	80	농업진흥지역 및 보전산지가 해제된 농림 지역 으로서 토지이용현황, 토지적성평가, 주변 용도지역 등을 고려하여 보전관리지역으로 변경함
13	가조면 도리 574번지	농림 지역	보전 관리지역	529	80	보전산지가 해제된 농림지역으로서 토지이용 현황, 토지적성평가, 주변 용도지역 등을 고려 하여 보전관리지역으로 변경함

경 남 공 보

제2596호

2023. 2. 9.(목)

11) 가조면(계속)

도면 표시 번호	위 치	용도지역		면 적 (㎡)	용적률 (%)	결정(변경)사유
		기 정	변 경			
14	가조면 기리 1180-1번지 일원	농림 지역	보전 관리지역	9,664	80	농업진흥지역이 해제된 농림지역으로서 토지이용 현황, 토지적성평가, 주변 용도지역 등을 고려하여 보전관리지역으로 변경함
15	가조면 일부리 1232번지 일원	농림 지역	보전 관리지역	26,791	80	농업진흥지역 및 보전산지가 해제된 농림 지역으로서 토지이용 현황, 토지적성평가, 주변 용도지역 등을 고려하여 보전관리지역으로 변경함

12) 가북면

도면 표시 번호	위 치	용도지역		면 적 (㎡)	용적률 (%)	결정(변경)사유
		기 정	변 경			
1	가북면 우혜리 1469번지	농림 지역	보전 관리지역	334	80	보전산지가 해제된 농림지역으로서 토지이용 현황, 토지적성평가, 주변 용도지역 등을 고려하여 보전관리지역으로 변경함
2	가북면 우혜리 1477-1번지 일원	농림 지역	생산 관리지역	29,077	80	농업진흥지역이 해제된 농림지역으로서 토지이용 현황, 토지적성평가, 주변 용도지역 등을 고려하여 생산관리지역으로 변경함
3	가북면 우혜리 1463-5번지	농림 지역	보전 관리지역	724	80	보전산지가 해제된 농림지역으로서 토지이용 현황, 토지적성평가, 주변 용도지역 등을 고려하여 보전관리지역으로 변경함
4	가북면 우혜리 1713번지 일원	농림 지역	보전 관리지역	94,657	80	농업진흥지역 및 보전산지가 해제된 농림 지역으로서 토지이용 현황, 토지적성평가, 주변 용도지역 등을 고려하여 보전관리지역으로 변경함
5	가북면 우혜리 1734-1번지 일원	농림 지역	보전 관리지역	29,796	80	농업진흥지역이 해제된 농림지역으로서 토지이용 현황, 토지적성평가, 주변 용도지역 등을 고려하여 보전관리지역으로 변경함
6	가북면 용산리 734-1번지 일원	농림 지역	보전 관리지역	10,558	80	농업진흥지역 및 보전산지가 해제된 농림 지역으로서 토지이용 현황, 토지적성평가, 주변 용도지역 등을 고려하여 보전관리지역으로 변경함
7	가북면 용산리 산118-16번지	농림 지역	보전 관리지역	525	80	보전산지가 해제된 농림지역으로서 토지이용 현황, 토지적성평가, 주변 용도지역 등을 고려하여 보전관리지역으로 변경함

● 낙동강유역환경청 고시 제2023-171호

하천점용허가 기간연장 고시

하천법 시행령 제38조에 따라 아래와 같이 하천점용허가 기간연장을 하였기에 이를 고시합니다.

2023년 2월 9일

낙동강유역환경청장

하천의 명칭	낙동강(국가하천)
점용자 성명 및 주소	성명 : ㈜와이어블 대표이사 주소 : 부산광역시 동구 초량중로 29, 남아빌딩 408호
점 용 위 치 및 면적	위치 : 경상남도 양산시 물금읍 물금리 321-3번지 일원 면적 : 4.91㎡
점 용 목 적 및 시 설 개 요	○ 연장사유 : 허가기간 만료에 따른 연장 ○ 점용목적 : 이동통신 공용기지국 설치 ○ 시설개요 : - 이동통신 서비스(통신주) 1개소
점 용 기 간	당초 : 2018년 1월 11일부터 2023년 1월 10일까지 변경 : 2023년 1월 11일부터 2027년 12월 31일까지

● **낙동강유역환경청 고시 제2022-174호**

하천점용(변경,기간연장)허가 고시

하천법 시행령 제38조에 따라 아래와 같이 하천점용(변경) 허가를 하였기에 이를 고시합니다.

2023년 2월 9일

낙동강유역환경청장

하천의 명칭	황강(국가하천)
점용자 성명 및 주소	성명 : 한국농어촌공사 합천지사장 주소 : 경상남도 합천군 합천읍 동서로 163
점 용 위 치 및 면적	위치 : 경상남도 합천군 청덕면 성태리 319-1번지 일원 면적 : 400.27㎡
점 용 목 적 및 시 설 개 요	<ul style="list-style-type: none"> ○ 변경 및 연장사유 : 점용시설물 보수·보강공사 추가 및 허가기간 만료에 따른 연장 ○ 점용목적 : 성태배수장 토출관로 설치 ○ 시설개요 : <ul style="list-style-type: none"> - 강관압입(D2,200mm) L=58.0m - 토출구 1식 - 독마루 포장(아스콘) 보수 A=91.15㎡ - 토출관로 유출부 바닥(전석깔기) 보강 A=105.16㎡
점 용 기 간	당초 : 2017년 4월 17일부터 2022년 4월 16일까지 변경 : 2022년 4월 17일부터 2027년 3월 31일까지

● **낙동강유역환경청 고시 제2022-174호**

하천점용(변경,기간연장)허가 고시

하천법 시행령 제38조에 따라 아래와 같이 하천점용(변경) 허가를 하였기에 이를 고시합니다.

2023년 2월 9일

낙동강유역환경청장

하천의 명칭	황강(국가하천)
점용자 성명 및 주소	성명 : 한국농어촌공사 합천지사장 주소 : 경상남도 합천군 합천읍 동서로 163
점 용 위 치 및 면적	위치 : 경상남도 합천군 청덕면 성태리 319-1번지 일원 면적 : 400.27㎡
점 용 목 적 및 시 설 개 요	<ul style="list-style-type: none"> ○ 변경 및 연장사유 : 점용시설물 보수·보강공사 추가 및 허가기간 만료에 따른 연장 ○ 점용목적 : 성태배수장 토출관로 설치 ○ 시설개요 : <ul style="list-style-type: none"> - 강관압입(D2,200mm) L=58.0m - 토출구 1식 - 독마루 포장(아스콘) 보수 A=91.15㎡ - 토출관로 유출부 바닥(전석 깔기) 보강 A=105.16㎡
점 용 기 간	<p>당초 : 2017년 4월 17일부터 2022년 4월 16일까지</p> <p>변경 : 2022년 4월 17일부터 2027년 3월 31일까지</p>

● **낙동강유역환경청 고시 제2023-178호**

하천점용허가 기간연장 고시

하천법 시행령 제38조에 따라 아래와 같이 하천점용허가 기간연장을 하였기에 이를 고시합니다.

2023년 2월 9일

낙동강유역환경청장

하천의 명칭	밀양강(국가하천)
점용자 성명 및 주소	성명 : 한국전력공사 밀양지사장 주소 : 경상남도 밀양시 가곡7길 30
점 용 위 치 및 면적	위치 : 경상남도 밀양시 가곡동 267-5번지 일원 면적 : 0.32㎡
점 용 목 적 및 시 설 개 요	○ 연장사유 : 허가기간 만료에 따른 연장 ○ 점용목적 : 한전주 설치(4주) ○ 시설개요 : - 한전주 설치 4주
점 용 기 간	당초 : 2018년 1월 7일부터 2023년 1월 6일까지 변경 : 2023년 1월 7일부터 2027년 12월 31일까지

● 낙동강유역환경청 고시 제2023-179호

하천점용허가 고시

하천법 시행령 제38조에 따라 아래와 같이 하천점용 허가를 하였기에 이를 고시합니다.

2023년 2월 9일

낙동강유역환경청장

하천의 명칭	양산천(국가하천)
점용자 성명 및 주소	성명 : 양산시장(도로과) 주소 : 경상남도 양산시 중앙로 39
점 용 위 치 및 면적	위치 : 경상남도 양산시 동면 석산리 1265-1번지 및 1269-2번지 일원 면적 : 958㎡
점 용 목 적 및 시 설 개 요	○ 점용목적 : 양산천 횡단 자전거교량 및 자전거 보관대 설치 ○ 시설개요 : - 자전거교량 1식 - 자전거 보관대 1식
점 용 기 간	2023년 2월 7일부터 2027년 12월 31일까지

● 낙동강유역환경청 고시 제2023-183호

하천점용허가 고시

하천법 시행령 제38조에 따라 아래와 같이 하천점용 허가를 하였기에 이를 고시합니다.

2023년 2월 9일

낙동강유역환경청장

하천의 명칭	낙동강(국가하천)
점용자 성명 및 주소	성명 : (주)와이어블 대표이사 주소 : 부산광역시 동구 초량중로 29, 남아빌딩 408호
점 용 위 치 및 면적	위치 : 경상남도 양산시 원동면 용당리 1524-1번지 일원 면적 : 61㎡
점 용 목 적 및 시 설 개 요	○ 점용목적 : 이동통신용 공용기지국 설치 ○ 시설개요 : 이동통신용 공용기지국 1식
점 용 기 간	2023년 2월 7일부터 2027년 12월 31일까지

● 낙동강유역환경청 고시 제2023-184호

하천점용허가 고시

하천법 시행령 제38조에 따라 아래와 같이 하천점용 허가를 하였기에 이를 고시합니다.

2023년 2월 9일

낙동강유역환경청장

하천의 명칭	양산천(국가하천)
점용자 성명 및 주소	성명 : 양산시장(하수과) 주소 : 경상남도 양산시 북안남2길 36
점 용 위 치 및 면적	위치 : 경상남도 양산시 북정동 210-93번지 일원 면적 : 1.63㎡
점 용 목 적 및 시 설 개 요	○ 점용목적 : 상북,하북처리구역 하수관거 유지관리모니터링 시스템 설치 ○ 시설개요 : - 현장제어반 설치 신설 1.3㎡ 1개소 - 관로매설 0.33㎡(L=15m, Φ=22mm)
점 용 기 간	2023년 2월 7일부터 2027년 12월 31일까지

● 낙동강유역환경청 고시 제2023-187호

하천점용허가 고시

하천법 시행령 제38조에 따라 아래와 같이 하천점용 허가를 하였기에 이를 고시합니다.

2023년 2월 9일

낙동강유역환경청장

하천의 명칭	양산천(국가하천)
점용자 성명 및 주소	성명 : 양산시장(하천과) 주소 : 경상남도 양산시 중앙로 39
점 용 위 치 및 면적	위치 : 경상남도 양산시 중부동 498-1번지 외 14필지 일원 면적 : 3,916㎡
점 용 목 적 및 시 설 개 요	○ 점용목적 : 주민편의시설 설치 ○ 시설개요 : - 친수호안 정비 1식(L=170.0m) - 주민편의시설 웅스 L=220.0m - 진입로 L=614.0m, B=3.0m
점 용 기 간	2023년 2월 7일부터 2027년 12월 31일까지

● 낙동강유역환경청 고시 제2023-188호

하천점용허가 고시

하천법 시행령 제38조에 따라 아래와 같이 하천점용 허가를 하였기에 이를 고시합니다.

2023년 2월 9일

낙동강유역환경청장

하천의 명칭	양산천(국가하천)
점용자 성명 및 주소	성명 : 양산시장(하천과) 주소 : 경상남도 양산시 중앙로 39
점 용 위 치 및 면적	위치 : 경상남도 양산시 동면 가산리 807번지 일원 면적 : 77.5㎡
점 용 목 적 및 시 설 개 요	○ 점용목적 : 가산공원 이동식관리동 설치 ○ 시설개요 : - 이동식사무동 1개소
점 용 기 간	2023년 2월 7일부터 2027년 12월 31일까지

● 낙동강유역환경청 고시 제2023-189호

하천점용허가 고시

하천법 시행령 제38조에 따라 아래와 같이 하천점용 허가를 하였기에 이를 고시합니다.

2023년 2월 9일

낙동강유역환경청장

하천의 명칭	낙동강(국가하천)
점용자 성명 및 주소	성명 : 양산시장(하천과) 주소 : 경상남도 양산시 중앙로 39
점 용 위 치 및 면적	위치 : 경상남도 양산시 물금읍 물금리 331-4번지 일원 면적 : 661㎡
점 용 목 적 및 시 설 개 요	○ 점용목적 : 황산공원 진입도로(보도육교) 설치 ○ 시설개요 : - 보도육교 1개소
점 용 기 간	2023년 2월 7일부터 2027년 12월 31일까지

● **낙동강유역환경청 고시 제2023-190호**

하천점용허가 고시

하천법 시행령 제38조에 따라 아래와 같이 하천점용 허가를 하였기에 이를 고시합니다.

2023년 2월 9일

낙동강유역환경청장

하천의 명칭	낙동강(국가하천)
점용자 성명 및 주소	성명 : 양산시장(하천과) 주소 : 경상남도 양산시 중앙로 39
점 용 위 치 및 면적	위치 : 경상남도 양산시 물금읍 물금리 178-5번지 외 37필지 일원 면적 : 9,745㎡
점 용 목 적 및 시 설 개 요	○ 점용목적 : 국민여가 캠핑장 조성 ○ 시설개요 : 캠핑장 조성 - 오토캠핑장 40면 - 이동식 화장실 및 샤워장 4개소 등
점 용 기 간	2023년 2월 7일부터 2027년 12월 31일까지

● **낙동강유역환경청 고시 제2023-191호**

하천점용허가 고시

하천법 시행령 제38조에 따라 아래와 같이 하천점용 허가를 하였기에 이를 고시합니다.

2023년 2월 9일

낙동강유역환경청장

하천의 명칭	낙동강(국가하천)
점용자 성명 및 주소	성명 : 양산시장(하천과) 주소 : 경상남도 양산시 중앙로 39
점 용 위 치 및 면적	위치 : 경상남도 양산시 물금읍 물금리 288번지 외 37필지 일원 면적 : 8,355㎡
점 용 목 적 및 시 설 개 요	○ 점용목적 : 황산공원 체육시설 정비 ○ 시설개요 : 체육시설 정비 - 농구장 정비 1식, 배드민턴장 정비 1식 - 축구장 정비 1식, 족구장 정비 1식 - 부대시설(잔디광장 조성, 화장실 설치 등)
점 용 기 간	2023년 2월 7일부터 2027년 12월 31일까지

● 낙동강유역환경청 고시 제2023-192호

하천점용허가 고시

하천법 시행령 제38조에 따라 아래와 같이 하천점용 허가를 하였기에 이를 고시합니다.

2023년 2월 9일

낙동강유역환경청장

하천의 명칭	낙동강(국가하천)
점용자 성명 및 주소	성명 : 양산시장(하천과) 주소 : 경상남도 양산시 중앙로 39
점 용 위 치 및 면적	위치 : 경상남도 양산시 물금읍 물금리 774-4번지 일원 면적 : 135㎡
점 용 목 적 및 시 설 개 요	○ 점용목적 : 황산문화공원 내 가로등 설치 ○ 시설개요 : 가로등 설치 - 가로등 5m, 2등용 20본 - 태양광 가로등 5m, 1등용 18본 - 가로등 7m, 2등용 23본 - 제어반 2개소, 목교 1개소
점 용 기 간	2023년 2월 7일부터 2027년 12월 31일까지