

함께 만드는  
완전히 새로운 경남



경상남도

[www.gyeongnam.go.kr](http://www.gyeongnam.go.kr)

공보

제2500호 2021. 5. 20.(목)

고 시

제2021-261호	고성 두호 공공하수도 설치인가 고시 .....	6
제2021-264호	2021년도 제2차 건축물 및 기타물건 시가표준액 변경결정 고시 .....	7

공 고

제2021-875호	비관리청 향만개발사업 완료 공고 .....	39
제2021-876호	용역 입찰 공고(긴급)(G2B 게시)	
제2021-877호	용역 입찰 공고(긴급)(G2B 게시)	
제2021-878호	2021년 『정신질환자 자립생활 지원사업』 수행기관 모집 공고 (도 홈페이지 공고)	
제2021-879호	2021년 지역산업육성사업(2020년 실적) 성과평가 우수사례 모집 공고 (도 홈페이지 공고)	
제2021-880호	시설공사 긴급입찰 공고(G2B 게시)	
제2021-881호	시설공사 긴급입찰 공고(G2B 게시)	
제2021-882호	시설공사 긴급입찰 공고(G2B 게시)	
제2021-883호	시설공사 긴급입찰 공고(G2B 게시)	
제2021-884호	밀양 삼문지구 토지구획정리사업 사업계획 변경 인가 공고 (도 홈페이지 공고)	
제2021-885호	2021년 소규모 문화예술행사 지원사업 선정결과 공고(도 홈페이지 공고)	
제2021-886호	종합공사를 시공하는 건설업 등록 정정 공고(도 홈페이지 공고)	
제2021-887호	경상남도 지방건설기술심의위원회 위원 모집 공고 .....	40
제2021-888호	종합공사를 시공하는 건설사업자 과태료 부과 취소 공고 (도 홈페이지 공고)	
제2021-890호	제51회 경상남도 공예품대전 개최 요강 공고(도 홈페이지 공고)	
제2021-891호	소액수의 견적제출 안내 공고(G2B 게시)	
제2021-892호	소액수의 견적제출 안내 공고(G2B 게시)	
제2021-893호	소액수의 견적제출 안내 공고(G2B 게시)	

제2021-894호	용역 입찰 공고(긴급)(G2B 게시)	
제2021-895호	대기환경관리 대행기관 신규지정 공고 .....	47
제2021-896호	개인정보 제3자 제공사항 공고(도 홈페이지 공고)	
제2021-897호	공사 제한경쟁 입찰공고(G2B 게시)	
제2021-898호	공사 제한경쟁 입찰공고(G2B 게시)	
제2021-899호	공사 제한경쟁 입찰공고(G2B 게시)	
제2021-900호	매장문화재 공고 .....	47
제2021-901호	문화재수리업자 행정처분 공고 .....	48
제2021-902호	덕동향 지방어항 개발계획수립을 위한 개발계획(안), 전략환경영향평가서 (초안) 공람 및 주민설명회 개최 공고(도 홈페이지 공고)	
제2021-903호	정보통신공사업 등록 공고 .....	49
제2021-904호	시설공사 입찰공고(G2B 게시)	
제2021-905호	시설공사 입찰공고(G2B 게시)	
제2021-906호	후원방문판매업자 폐업신고 공고 .....	50
제2021-907호	시설공사 입찰공고(G2B 게시)	
제2021-908호	후원방문판매업자 등록변경신고 공고 .....	51

알 림

창원시 고시 제2021-122호	창원 내곡지구 도시개발사업 개발계획 및 실시계획(변경) 고시 .....	52
진주시 고시 제2021-105호	진주도시계획시설(도로:중로1-154호선)사업 실시계획(변경)인가 고시 .....	158
진주시 고시 제2021-107호	진주도시계획시설(문화공원)사업 실시계획인가 고시 .....	170
사천시 고시 제2021-130호	사천도시관리계획(용도지역) 결정(변경)에 따른 지형도면 승인고시 .....	172
사천시 고시 제2021-132호	사천 도시관리계획[시설:유원지③ 세부시설 조성계획] 결정(변경) 고시 .....	173
사천시 고시 제2021-133호	사천 도시계획시설(도로:동부 중로1-14호선) 실시계획인가 고시 .....	178

# 경 남 공 보

제2500호

2021. 5. 20.(목)

양산시 고시 제2021-169호	당곡천 고향의 강 조성사업 실시계획(변경)인가 고시 .....	180
양산시 고시 제2021-172호	양산 도시계획시설사업 『동면 석산리 도시계획도로 개설공사』 실시 계획(변경)인가 고시 .....	187
양산시 고시 제2021-173호	도시계획시설사업 『다이아몬드 컨트리클럽 조성 및 진입도로 (소1-203호선) 개설공사』 실시계획(변경)인가 고시 .....	196
양산시 고시 제2021-175호	주택건설사업계획변경승인 고시 .....	199
양산시 고시 제2021-176호	주택건설사업계획변경승인 고시 .....	200
양산시 공고 제2021-1422호	공암삼거리 재해위험개선지구 정비사업 실시계획수립(변경) 공고 .....	202
양산시 공고 제2021-1463호	양산 도시계획시설사업 『도시계획도로(소1-133호선, 소2-126호선, 소3-83호선) 개설공사』 실시계획(변경)인가를 위한 열람 공고 .....	205
창녕군 고시 제2021-73호	창녕군계획시설결정 실효 및 지형도면 고시 .....	206
창녕군 고시 제2021-76호	창녕군계획시설(교통광장, 도로) 결정(중복) 및 지형도면 고시 .....	209
창녕군 고시 제2021-77호	창녕군계획시설(수도공급설비) 결정(변경) 및 지형도면 고시 ..	212
고성군 고시 제2021-141호	고성군계획시설(체육시설:종합운동장) 내 스포츠타운 축구장 화장실 조성사업 실시계획인가 고시 .....	214
고성군 고시 제2021-142호	고성군계획시설(공원:남산공원) 내 녹지 조성공사 실시계획(변경)인가 고시 .....	215
고성군 고시 제2021-143호	고성군계획시설(체육시설:종합운동장) 야구장 조성공사 실시계획(변경) 인가 고시 .....	260
고성군 공고 제2021-950호	고성군계획시설[도로:소로3-117호선(봉화골마을 진입도로)] 개설공사 실시계획 열람공고 .....	266
함양군 고시 제2021-65호	백연 군계획시설도로(소로2-40호선) 개선공사 실시계획 인가 고시 .....	269
거창군 공고 제2021-718호	거창군계획시설(교통시설:주차장)사업 공사완료 공고 .....	271
경상남도농업기술원 공고 제2021-16호	소액수의 견적제출 안내공고(G2B 게시)	
경상남도보건환경연구원 공고 제2021-22호	소액수의 견적제출 안내공고(G2B 게시)	

# 경 남 공 보

제2500호

2021. 5. 20.(목)

<p>경남도립남해대학 사무국 공고 제2021-22호</p> <p>부산진해경제자유구역청 고시 제2021-24호</p> <p>광양만권경제자유구역청 고시 제2021-16호</p> <p>경상남도수산자원연구소 공고 제2021-18호</p> <p>경상남도도로관리사업소 공고 제2021-141호</p> <p>경상남도도로관리사업소 공고 제2021-142호</p> <p>경상남도도로관리사업소 공고 제2021-143호</p> <p>경상남도도로관리사업소 공고 제2021-144호</p> <p>경상남도도로관리사업소 공고 제2021-145호</p> <p>경상남도도로관리사업소 공고 제2021-146호</p> <p>경상남도도로관리사업소 공고 제2021-147호</p> <p>경상남도도로관리사업소 공고 제2021-148호</p> <p>경상남도도로관리사업소 공고 제2021-149호</p> <p>경상남도도로관리사업소 공고 제2021-150호</p> <p>경상남도도로관리사업소 공고 제2021-151호</p> <p>경상남도도로관리사업소 공고 제2021-152호</p> <p>경상남도도로관리사업소 공고 제2021-153호</p> <p>경상남도도로관리사업소 공고 제2021-154호</p> <p>경상남도도로관리사업소 공고 제2021-155호</p> <p>경상남도교육청 공고 제2021-191호</p> <p>경상남도교육청 공고 제2021-192호</p> <p>경상남도교육청 공고 제2021-193호</p> <p>부산지방국토관리청 고시 제2021-241호</p> <p>부산지방국토관리청 고시 제2021-285호</p>	<p>경남도립남해대학 기간제 노동자 면접시험 합격자 공고(대학 홈페이지 공고)</p> <p>부산진해경제자유구역 두동지구 개발사업 실시계획 (변경) 승인 및 지형도면 고시 ..... 272</p> <p>2020회계연도 세입-세출 결산 고시 ..... 307</p> <p>소액수의 물품구매계약 견적제출 안내 재공고 (G2B 게시)</p> <p>공사 소액수의 견적서 제출안내 공고(G2B 게시)</p> <p>공사 소액수의 견적서 제출안내 공고(G2B 게시)</p> <p>공사 소액수의 견적서 제출안내 공고(G2B 게시)</p> <p>용역 소액수의 견적서 제출안내 공고(G2B 게시)</p> <p>용역 소액수의 견적서 제출안내 공고(G2B 게시)</p> <p>용역 소액수의 견적서 제출안내 공고(G2B 게시)</p> <p>대산교 재가설공사 폐기물처리용역(G2B 게시)</p> <p>소액수의 견적제출 안내공고(G2B 게시)</p> <p>소액수의 견적제출 안내공고(G2B 게시)</p> <p>소액수의 견적제출 안내공고(G2B 게시)</p> <p>소액수의 견적제출 안내공고(G2B 게시)</p> <p>소액수의 견적제출 안내공고(G2B 게시)</p> <p>소액수의 견적제출 안내공고(G2B 게시)</p> <p>소액수의 견적제출 안내공고(G2B 게시)</p> <p>공사 소액수의 견적서 제출안내 공고(G2B 게시)</p> <p>경상남도교육청 법제심의위원회 운영 규칙 일부 개정규칙안 입법예고 ..... 310</p> <p>경상남도교육청행정심판위원회 운영 규칙 제정안 입법예고 ..... 314</p> <p>경상남도 교육·학예쟁송사무 규칙 전부개정규칙안 입법예고 ..... 318</p> <p>하천점용허가 고시 ..... 345</p> <p>하천점용허가 고시 ..... 346</p>
--	--

# 경 남 공 보

제2500호

2021. 5. 20.(목)

부산지방국토관리청 고시 제2021-291호	하천점용(변경)허가 고시 .....	347
부산지방국토관리청 고시 제2021-292호	하천점용(변경)허가 고시 .....	348
부산지방국토관리청 고시 제2021-293호	하천점용(변경)허가 고시 .....	349

## 고 시

● **경상남도 고시 제2021-261호**

### 고성 두호 공공하수도 설치인가 고시

하수도법 제11조제7항 및 같은 법 시행령 제8조의 규정에 따라 공공하수도 설치사업 인가 사항을 아래와 같이 고시합니다.

**2021년 5월 20일**

**경 상 남 도 지 사**

**1. 인가내용**

사 업 의 목 적		농어촌지역에서 배출되는 생활오수를 적정하게 처리하여 지역사회의 건전한 발전과 공중위생의 향상에 기여하고 공공수역의 수질을 보전하고자 함		
시 설 의 명 칭		고성 두호 공공하수처리시설		
사업시행자	주 소	고성군 고성읍 성내로 130		
	성 명	고성군수		
사업시행지	위 치	고성군 마암면 두호리 162-16		
	처리장면적	1,269㎡		
시 설 용 량		50m <sup>3</sup> /일	처리공법	SNR공법
처리구역 및 배수구역		처리구역		배수구역
		10.9ha		3,096ha
사 업 시 행 기 간		2021년 ~ 2023년		

**2. 수용 또는 사용할 토지조서**

시설명	토지 소재지		지목	대장상의 면적(m <sup>2</sup> )	편 입 면적(m <sup>2</sup> )	소 유 자	
	군, 면, 리	지번				주 소	성 명
공 공 하수도	고성군 마암면 두호리	162-16	답	1,269	1,269	-	고성군

※ 인가와 관련한 관계도서 열람기관 : 고성군 상하수도사업소(055-670-4424)

**● 경상남도 고시 제2021-264호**

**2021년도 제2차 건축물 및 기타물건 시가표준액 변경·결정 고시**

지방세법 제4조 제2항, 같은 법 시행령 제4조 제3항 및 제7항의 규정에 따라, 2021년 1월 1일 기준 시가표준액 결정·고시 이후 신규 설치된 기타물건 시가표준액과 변경·결정된 건축물 및 기타물건 시가표준액을 아래와 같이 고시합니다.

**2021년 5월 20일**

**경 상 남 도 지 사**

**부 칙**

① [시행일] 이 고시는 2021년 6월 1일부터 시행한다.

(단, 기타물건 중 차량-승용자동차 S500L, 기계장비-항타기 DHP85-2, 2건은 2021. 1. 1.부터 소급 적용)



# 경 남 공 보

제2500호

2021. 5. 20.(목)

**□ 건축물 및 기타물건 시가표준액 조정 : 총 1,254건**

○ 건축물 : 1,229건(용도지수 조정)

연번	시군	물건소재지						용도지수		
		법정동	지번	부번	건물명	동	호	현행	조정	조정 비율(%)
1	창원시	성산구 웅남동	45		지식산업센터	1	201	80	64	-20.0
2	창원시	성산구 웅남동	45		지식산업센터	1	203	80	64	-20.0
3	창원시	성산구 웅남동	45		지식산업센터	1	204	80	64	-20.0
4	창원시	성산구 웅남동	45		지식산업센터	1	205	80	64	-20.0
5	창원시	성산구 웅남동	45		지식산업센터	1	206	80	64	-20.0
6	창원시	성산구 웅남동	45		지식산업센터	1	207	80	64	-20.0
7	창원시	성산구 웅남동	45		지식산업센터	1	208	80	64	-20.0
8	창원시	성산구 웅남동	45		지식산업센터	1	209	80	64	-20.0
9	창원시	성산구 웅남동	45		지식산업센터	1	210	80	64	-20.0
10	창원시	성산구 웅남동	45		지식산업센터	1	212	80	64	-20.0
11	창원시	성산구 웅남동	45		지식산업센터	1	213	80	64	-20.0
12	창원시	성산구 웅남동	45		지식산업센터	1	301	80	64	-20.0
13	창원시	성산구 웅남동	45		지식산업센터	1	303	80	64	-20.0
14	창원시	성산구 웅남동	45		지식산업센터	1	304	80	64	-20.0
15	창원시	성산구 웅남동	45		지식산업센터	1	305	80	64	-20.0
16	창원시	성산구 웅남동	45		지식산업센터	1	306	80	64	-20.0
17	창원시	성산구 웅남동	45		지식산업센터	1	307	80	64	-20.0
18	창원시	성산구 웅남동	45		지식산업센터	1	308	80	64	-20.0
19	창원시	성산구 웅남동	45		지식산업센터	1	309	80	64	-20.0
20	창원시	성산구 웅남동	45		지식산업센터	1	310	80	64	-20.0
21	창원시	성산구 웅남동	45		지식산업센터	1	311	80	64	-20.0
22	창원시	성산구 웅남동	45		지식산업센터	1	312	80	64	-20.0
23	창원시	성산구 웅남동	45		지식산업센터	1	313	80	64	-20.0
24	창원시	성산구 웅남동	45		지식산업센터	1	401	80	64	-20.0
25	창원시	성산구 웅남동	45		지식산업센터	1	403	80	64	-20.0
26	창원시	성산구 웅남동	45		지식산업센터	1	404	80	64	-20.0
27	창원시	성산구 웅남동	45		지식산업센터	1	405	80	64	-20.0
28	창원시	성산구 웅남동	45		지식산업센터	1	406	80	64	-20.0
29	창원시	성산구 웅남동	45		지식산업센터	1	407	80	64	-20.0
30	창원시	성산구 웅남동	45		지식산업센터	1	408	80	64	-20.0
31	창원시	성산구 웅남동	45		지식산업센터	1	409	80	64	-20.0
32	창원시	성산구 웅남동	45		지식산업센터	1	410	80	64	-20.0
33	창원시	성산구 웅남동	45		지식산업센터	1	411	80	64	-20.0
34	창원시	성산구 웅남동	45		지식산업센터	1	412	80	64	-20.0
35	창원시	성산구 웅남동	45		지식산업센터	1	413	80	64	-20.0
36	창원시	성산구 웅남동	45		지식산업센터	2	201	80	64	-20.0
37	창원시	성산구 웅남동	45		지식산업센터	2	202	80	64	-20.0
38	창원시	성산구 웅남동	45		지식산업센터	2	203	80	64	-20.0
39	창원시	성산구 웅남동	45		지식산업센터	2	204	80	64	-20.0

# 경 남 공 보

제2500호

2021. 5. 20.(목)

연번	시군	물건소재지						용도지수		
		법정동	지번	부번	건물명	동	호	현행	조정	조정 비율(%)
40	창원시	성산구 웅남동	45		지식산업센터	2	205	80	64	-20.0
41	창원시	성산구 웅남동	45		지식산업센터	2	206	80	64	-20.0
42	창원시	성산구 웅남동	45		지식산업센터	2	207	80	64	-20.0
43	창원시	성산구 웅남동	45		지식산업센터	2	208	80	64	-20.0
44	창원시	성산구 웅남동	45		지식산업센터	2	301	80	64	-20.0
45	창원시	성산구 웅남동	45		지식산업센터	2	302	80	64	-20.0
46	창원시	성산구 웅남동	45		지식산업센터	2	303	80	64	-20.0
47	창원시	성산구 웅남동	45		지식산업센터	2	304	80	64	-20.0
48	창원시	성산구 웅남동	45		지식산업센터	2	305	80	64	-20.0
49	창원시	성산구 웅남동	45		지식산업센터	2	306	80	64	-20.0
50	창원시	성산구 웅남동	45		지식산업센터	2	307	80	64	-20.0
51	창원시	성산구 웅남동	45		지식산업센터	2	308	80	64	-20.0
52	창원시	성산구 웅남동	45		지식산업센터	2	401	80	64	-20.0
53	창원시	성산구 웅남동	45		지식산업센터	2	402	80	64	-20.0
54	창원시	성산구 웅남동	45		지식산업센터	2	403	80	64	-20.0
55	창원시	성산구 웅남동	45		지식산업센터	2	404	80	64	-20.0
56	창원시	성산구 웅남동	45		지식산업센터	2	405	80	64	-20.0
57	창원시	성산구 웅남동	45		지식산업센터	2	406	80	64	-20.0
58	창원시	성산구 웅남동	45		지식산업센터	2	407	80	64	-20.0
59	창원시	성산구 웅남동	45		지식산업센터	2	408	80	64	-20.0
60	창원시	성산구 웅남동	45		지식산업센터	3	201	80	64	-20.0
61	창원시	성산구 웅남동	45		지식산업센터	3	203	80	64	-20.0
62	창원시	성산구 웅남동	45		지식산업센터	3	204	80	64	-20.0
63	창원시	성산구 웅남동	45		지식산업센터	3	206	80	64	-20.0
64	창원시	성산구 웅남동	45		지식산업센터	3	207	80	64	-20.0
65	창원시	성산구 웅남동	45		지식산업센터	3	208	80	64	-20.0
66	창원시	성산구 웅남동	45		지식산업센터	3	210	80	64	-20.0
67	창원시	성산구 웅남동	45		지식산업센터	3	211	80	64	-20.0
68	창원시	성산구 웅남동	45		지식산업센터	3	212	80	64	-20.0
69	창원시	성산구 웅남동	45		지식산업센터	3	213	80	64	-20.0
70	창원시	성산구 웅남동	45		지식산업센터	3	214	80	64	-20.0
71	창원시	성산구 웅남동	45		지식산업센터	3	215	80	64	-20.0
72	창원시	성산구 웅남동	45		지식산업센터	3	216	80	64	-20.0
73	창원시	성산구 웅남동	45		지식산업센터	3	217	80	64	-20.0
74	창원시	성산구 웅남동	45		지식산업센터	3	301	80	64	-20.0
75	창원시	성산구 웅남동	45		지식산업센터	3	302	80	64	-20.0
76	창원시	성산구 웅남동	45		지식산업센터	3	303	80	64	-20.0
77	창원시	성산구 웅남동	45		지식산업센터	3	304	80	64	-20.0
78	창원시	성산구 웅남동	45		지식산업센터	3	306	80	64	-20.0
79	창원시	성산구 웅남동	45		지식산업센터	3	307	80	64	-20.0
80	창원시	성산구 웅남동	45		지식산업센터	3	308	80	64	-20.0
81	창원시	성산구 웅남동	45		지식산업센터	3	309	80	64	-20.0

# 경 남 공 보

제2500호

2021. 5. 20.(목)

연번	시군	물건소제지						용도지수		
		법정동	지번	부번	건물명	동	호	현행	조정	조정 비율(%)
82	창원시	성산구 웅남동	45		지식산업센터	3	310	80	64	-20.0
83	창원시	성산구 웅남동	45		지식산업센터	3	311	80	64	-20.0
84	창원시	성산구 웅남동	45		지식산업센터	3	312	80	64	-20.0
85	창원시	성산구 웅남동	45		지식산업센터	3	313	80	64	-20.0
86	창원시	성산구 웅남동	45		지식산업센터	3	314	80	64	-20.0
87	창원시	성산구 웅남동	45		지식산업센터	3	315	80	64	-20.0
88	창원시	성산구 웅남동	45		지식산업센터	3	316	80	64	-20.0
89	창원시	성산구 웅남동	45		지식산업센터	3	317	80	64	-20.0
90	창원시	성산구 웅남동	45		지식산업센터	3	318	80	64	-20.0
91	창원시	성산구 웅남동	45		지식산업센터	3	401	80	64	-20.0
92	창원시	성산구 웅남동	45		지식산업센터	3	402	80	64	-20.0
93	창원시	성산구 웅남동	45		지식산업센터	3	403	80	64	-20.0
94	창원시	성산구 웅남동	45		지식산업센터	3	404	80	64	-20.0
95	창원시	성산구 웅남동	45		지식산업센터	3	405	80	64	-20.0
96	창원시	성산구 웅남동	45		지식산업센터	3	406	80	64	-20.0
97	창원시	성산구 웅남동	45		지식산업센터	3	407	80	64	-20.0
98	창원시	성산구 웅남동	45		지식산업센터	3	408	80	64	-20.0
99	창원시	성산구 웅남동	45		지식산업센터	3	409	80	64	-20.0
100	창원시	성산구 웅남동	45		지식산업센터	3	410	80	64	-20.0
101	창원시	성산구 웅남동	45		지식산업센터	3	411	80	64	-20.0
102	창원시	성산구 웅남동	45		지식산업센터	3	412	80	64	-20.0
103	창원시	성산구 웅남동	45		지식산업센터	3	413	80	64	-20.0
104	창원시	성산구 웅남동	45		지식산업센터	3	414	80	64	-20.0
105	창원시	성산구 웅남동	45		지식산업센터	3	415	80	64	-20.0
106	창원시	성산구 웅남동	45		지식산업센터	3	416	80	64	-20.0
107	창원시	성산구 웅남동	45		지식산업센터	3	417	80	64	-20.0
108	창원시	성산구 웅남동	45		지식산업센터	3	418	80	64	-20.0
109	창원시	성산구 웅남동	45		지식산업센터	4	202	80	64	-20.0
110	창원시	성산구 웅남동	45		지식산업센터	4	207	80	64	-20.0
111	창원시	성산구 웅남동	45		지식산업센터	4	301	80	64	-20.0
112	창원시	성산구 웅남동	45		지식산업센터	4	302	80	64	-20.0
113	창원시	성산구 웅남동	45		지식산업센터	4	306	80	64	-20.0
114	창원시	성산구 웅남동	45		지식산업센터	4	307	80	64	-20.0
115	창원시	성산구 웅남동	45		지식산업센터	4	401	80	64	-20.0
116	창원시	성산구 웅남동	45		지식산업센터	4	402	80	64	-20.0
117	창원시	성산구 웅남동	45		지식산업센터	4	403	80	64	-20.0
118	창원시	성산구 웅남동	45		지식산업센터	4	407	80	64	-20.0
119	창원시	진해구 덕산동	72	9	송림홈타운	1	104	117	88	-24.8
120	창원시	진해구 덕산동	72	9	송림홈타운	1	107	117	88	-24.8
121	창원시	진해구 덕산동	72	9	송림홈타운	1	108	117	88	-24.8
122	창원시	진해구 덕산동	72	9	송림홈타운	1	109	117	88	-24.8
123	창원시	진해구 덕산동	72	9	송림홈타운	1	117	117	88	-24.8

# 경 남 공 보

제2500호

2021. 5. 20.(목)

연번	시군	물건소재지						용도지수		
		법정동	지번	부번	건물명	동	호	현행	조정	조정 비율(%)
124	창원시	진해구 덕산동	72	9	송림홈타운	1	118	117	88	-24.8
125	창원시	진해구 덕산동	72	9	송림홈타운	1	119	117	94	-19.7
126	창원시	진해구 덕산동	72	9	송림홈타운	1	120	117	94	-19.7
127	창원시	진해구 덕산동	72	9	송림홈타운	1	121	117	94	-19.7
128	창원시	진해구 덕산동	72	9	송림홈타운	1	122	117	94	-19.7
129	창원시	진해구 덕산동	72	9	송림홈타운	1	124	117	94	-19.7
130	창원시	진해구 덕산동	72	9	송림홈타운	1	127	117	94	-19.7
131	창원시	진해구 덕산동	72	9	송림홈타운	1	128	117	94	-19.7
132	창원시	진해구 덕산동	72	9	송림홈타운	1	130	117	94	-19.7
133	창원시	진해구 덕산동	72	9	송림홈타운	1	131	117	94	-19.7
134	창원시	진해구 덕산동	72	9	송림홈타운	1	132	117	94	-19.7
135	창원시	진해구 덕산동	72	9	송림홈타운	1	133	117	94	-19.7
136	창원시	진해구 덕산동	72	9	송림홈타운	1	134	117	88	-24.8
137	창원시	진해구 덕산동	72	9	송림홈타운	1	137	117	88	-24.8
138	창원시	진해구 덕산동	72	9	송림홈타운	1	138	117	88	-24.8
139	창원시	진해구 덕산동	72	9	송림홈타운	1	139	117	88	-24.8
140	창원시	진해구 덕산동	72	9	송림홈타운	1	140	117	88	-24.8
141	창원시	진해구 덕산동	72	9	송림홈타운	1	141	117	88	-24.8
142	창원시	진해구 덕산동	72	9	송림홈타운	1	142	117	88	-24.8
143	창원시	진해구 덕산동	72	9	송림홈타운	1	143	117	88	-24.8
144	창원시	진해구 석동	663	7	벚꽃메디컬	1	501	117	94	-19.7
145	창원시	진해구 석동	663	7	벚꽃메디컬	1	502	117	94	-19.7
146	진주시	인사동	9	1	(구)영남백화점		101	117	82	-29.9
147	진주시	인사동	9	1	(구)영남백화점		102	117	82	-29.9
148	진주시	인사동	9	1	(구)영남백화점		103	117	82	-29.9
149	진주시	인사동	9	1	(구)영남백화점		104	117	82	-29.9
150	진주시	인사동	9	1	(구)영남백화점		105	117	82	-29.9
151	진주시	인사동	9	1	(구)영남백화점		106	117	82	-29.9
152	진주시	인사동	9	1	(구)영남백화점		107	117	82	-29.9
153	진주시	인사동	9	1	(구)영남백화점		108	117	82	-29.9
154	진주시	인사동	9	1	(구)영남백화점		109	117	82	-29.9
155	진주시	인사동	9	1	(구)영남백화점		110	117	82	-29.9
156	진주시	인사동	9	1	(구)영남백화점		111	117	82	-29.9
157	진주시	인사동	9	1	(구)영남백화점		112	117	82	-29.9
158	진주시	인사동	9	1	(구)영남백화점		113	117	82	-29.9
159	진주시	인사동	9	1	(구)영남백화점		114	117	82	-29.9
160	진주시	인사동	9	1	(구)영남백화점		115	117	82	-29.9
161	진주시	인사동	9	1	(구)영남백화점		116	117	82	-29.9
162	진주시	인사동	9	1	(구)영남백화점		117	117	82	-29.9
163	진주시	인사동	9	1	(구)영남백화점		118	117	82	-29.9
164	진주시	인사동	9	1	(구)영남백화점		119	117	82	-29.9
165	진주시	인사동	9	1	(구)영남백화점		120	117	82	-29.9

# 경 남 공 보

제2500호

2021. 5. 20.(목)

연번	시군	물건소재지						용도지수		
		법정동	지번	부번	건물명	동	호	현행	조정	조정 비율(%)
166	진주시	인사동	9	1	(구)영남백화점		121	117	82	-29.9
167	진주시	인사동	9	1	(구)영남백화점		122	117	82	-29.9
168	진주시	인사동	9	1	(구)영남백화점		123	117	82	-29.9
169	진주시	인사동	9	1	(구)영남백화점		124	117	82	-29.9
170	진주시	인사동	9	1	(구)영남백화점		125	117	82	-29.9
171	진주시	인사동	9	1	(구)영남백화점		126	117	82	-29.9
172	진주시	인사동	9	1	(구)영남백화점		127	117	82	-29.9
173	진주시	인사동	9	1	(구)영남백화점		128	117	82	-29.9
174	진주시	인사동	9	1	(구)영남백화점		129	117	82	-29.9
175	진주시	인사동	9	1	(구)영남백화점		130	117	94	-19.7
176	진주시	인사동	9	1	(구)영남백화점		131	117	94	-19.7
177	진주시	인사동	9	1	(구)영남백화점		132	117	94	-19.7
178	진주시	인사동	9	1	(구)영남백화점		133	117	94	-19.7
179	진주시	인사동	9	1	(구)영남백화점		134	117	82	-29.9
180	진주시	인사동	9	1	(구)영남백화점		135	117	82	-29.9
181	진주시	인사동	9	1	(구)영남백화점		136	117	82	-29.9
182	진주시	인사동	9	1	(구)영남백화점		137	117	82	-29.9
183	진주시	인사동	9	1	(구)영남백화점		138	117	82	-29.9
184	진주시	인사동	9	1	(구)영남백화점		139	117	82	-29.9
185	진주시	인사동	9	1	(구)영남백화점		140	117	82	-29.9
186	진주시	인사동	9	1	(구)영남백화점		141	117	82	-29.9
187	진주시	인사동	9	1	(구)영남백화점		142	117	82	-29.9
188	진주시	인사동	9	1	(구)영남백화점		143	117	82	-29.9
189	진주시	인사동	9	1	(구)영남백화점		144	117	82	-29.9
190	진주시	인사동	9	1	(구)영남백화점		145	117	82	-29.9
191	진주시	인사동	9	1	(구)영남백화점		146	117	82	-29.9
192	진주시	인사동	9	1	(구)영남백화점		147	117	82	-29.9
193	진주시	인사동	9	1	(구)영남백화점		148	117	82	-29.9
194	진주시	인사동	9	1	(구)영남백화점		149	117	82	-29.9
195	진주시	인사동	9	1	(구)영남백화점		150	117	82	-29.9
196	진주시	인사동	9	1	(구)영남백화점		151	117	82	-29.9
197	진주시	인사동	9	1	(구)영남백화점		152	117	82	-29.9
198	진주시	인사동	9	1	(구)영남백화점		153	117	82	-29.9
199	진주시	인사동	9	1	(구)영남백화점		154	117	94	-19.7
200	진주시	인사동	9	1	(구)영남백화점		155	117	82	-29.9
201	진주시	인사동	9	1	(구)영남백화점		156	117	82	-29.9
202	진주시	인사동	9	1	(구)영남백화점		157	117	82	-29.9
203	진주시	인사동	9	1	(구)영남백화점		158	117	82	-29.9
204	진주시	인사동	9	1	(구)영남백화점		159	117	94	-19.7
205	진주시	인사동	9	1	(구)영남백화점		160	117	82	-29.9
206	진주시	인사동	9	1	(구)영남백화점		161	117	82	-29.9
207	진주시	인사동	9	1	(구)영남백화점		201	117	82	-29.9

# 경 남 공 보

제2500호

2021. 5. 20.(목)

연번	시군	물건소재지						용도지수		
		법정동	지번	부번	건물명	동	호	현행	조정	조정 비율(%)
208	진주시	인사동	9	1	(구)영남백화점		202	117	82	-29.9
209	진주시	인사동	9	1	(구)영남백화점		203	117	82	-29.9
210	진주시	인사동	9	1	(구)영남백화점		204	117	82	-29.9
211	진주시	인사동	9	1	(구)영남백화점		205	117	82	-29.9
212	진주시	인사동	9	1	(구)영남백화점		206	117	82	-29.9
213	진주시	인사동	9	1	(구)영남백화점		207	117	82	-29.9
214	진주시	인사동	9	1	(구)영남백화점		208	117	82	-29.9
215	진주시	인사동	9	1	(구)영남백화점		209	117	82	-29.9
216	진주시	인사동	9	1	(구)영남백화점		210	117	82	-29.9
217	진주시	인사동	9	1	(구)영남백화점		211	117	82	-29.9
218	진주시	인사동	9	1	(구)영남백화점		212	117	82	-29.9
219	진주시	인사동	9	1	(구)영남백화점		213	117	82	-29.9
220	진주시	인사동	9	1	(구)영남백화점		214	117	82	-29.9
221	진주시	인사동	9	1	(구)영남백화점		215	117	82	-29.9
222	진주시	인사동	9	1	(구)영남백화점		216	117	82	-29.9
223	진주시	인사동	9	1	(구)영남백화점		217	117	82	-29.9
224	진주시	인사동	9	1	(구)영남백화점		218	117	82	-29.9
225	진주시	인사동	9	1	(구)영남백화점		219	117	82	-29.9
226	진주시	인사동	9	1	(구)영남백화점		220	117	82	-29.9
227	진주시	인사동	9	1	(구)영남백화점		221	117	82	-29.9
228	진주시	인사동	9	1	(구)영남백화점		222	117	82	-29.9
229	진주시	인사동	9	1	(구)영남백화점		223	117	82	-29.9
230	진주시	인사동	9	1	(구)영남백화점		224	117	82	-29.9
231	진주시	인사동	9	1	(구)영남백화점		225	117	82	-29.9
232	진주시	인사동	9	1	(구)영남백화점		226	117	82	-29.9
233	진주시	인사동	9	1	(구)영남백화점		227	117	82	-29.9
234	진주시	인사동	9	1	(구)영남백화점		228	117	82	-29.9
235	진주시	인사동	9	1	(구)영남백화점		229	117	82	-29.9
236	진주시	인사동	9	1	(구)영남백화점		230	117	82	-29.9
237	진주시	인사동	9	1	(구)영남백화점		231	117	82	-29.9
238	진주시	인사동	9	1	(구)영남백화점		232	117	82	-29.9
239	진주시	인사동	9	1	(구)영남백화점		233	117	82	-29.9
240	진주시	인사동	9	1	(구)영남백화점		234	117	82	-29.9
241	진주시	인사동	9	1	(구)영남백화점		235	117	82	-29.9
242	진주시	인사동	9	1	(구)영남백화점		236	117	82	-29.9
243	진주시	인사동	9	1	(구)영남백화점		237	117	82	-29.9
244	진주시	인사동	9	1	(구)영남백화점		238	117	82	-29.9
245	진주시	인사동	9	1	(구)영남백화점		239	117	82	-29.9
246	진주시	인사동	9	1	(구)영남백화점		240	117	82	-29.9
247	진주시	인사동	9	1	(구)영남백화점		241	117	82	-29.9
248	진주시	인사동	9	1	(구)영남백화점		242	117	82	-29.9
249	진주시	인사동	9	1	(구)영남백화점		243	117	82	-29.9

# 경 남 공 보

제2500호

2021. 5. 20.(목)

연번	시군	물건소재지						용도지수		
		법정동	지번	부번	건물명	동	호	현행	조정	조정 비율(%)
250	진주시	인사동	9	1	(구)영남백화점		244	117	82	-29.9
251	진주시	인사동	9	1	(구)영남백화점		245	117	82	-29.9
252	진주시	인사동	9	1	(구)영남백화점		246	117	82	-29.9
253	진주시	인사동	9	1	(구)영남백화점		247	117	82	-29.9
254	진주시	인사동	9	1	(구)영남백화점		248	117	82	-29.9
255	진주시	인사동	9	1	(구)영남백화점		249	117	82	-29.9
256	진주시	인사동	9	1	(구)영남백화점		250	117	82	-29.9
257	진주시	인사동	9	1	(구)영남백화점		251	117	82	-29.9
258	진주시	인사동	9	1	(구)영남백화점		252	117	82	-29.9
259	진주시	인사동	9	1	(구)영남백화점		301	117	82	-29.9
260	진주시	인사동	9	1	(구)영남백화점		302	117	82	-29.9
261	진주시	인사동	9	1	(구)영남백화점		303	117	82	-29.9
262	진주시	인사동	9	1	(구)영남백화점		304	117	82	-29.9
263	진주시	인사동	9	1	(구)영남백화점		305	117	82	-29.9
264	진주시	인사동	9	1	(구)영남백화점		306	117	82	-29.9
265	진주시	인사동	9	1	(구)영남백화점		307	117	82	-29.9
266	진주시	인사동	9	1	(구)영남백화점		308	117	82	-29.9
267	진주시	인사동	9	1	(구)영남백화점		309	117	82	-29.9
268	진주시	인사동	9	1	(구)영남백화점		310	117	82	-29.9
269	진주시	인사동	9	1	(구)영남백화점		311	117	82	-29.9
270	진주시	인사동	9	1	(구)영남백화점		312	117	82	-29.9
271	진주시	인사동	9	1	(구)영남백화점		313	117	82	-29.9
272	진주시	인사동	9	1	(구)영남백화점		314	117	82	-29.9
273	진주시	인사동	9	1	(구)영남백화점		315	117	82	-29.9
274	진주시	인사동	9	1	(구)영남백화점		316	117	82	-29.9
275	진주시	인사동	9	1	(구)영남백화점		317	117	82	-29.9
276	진주시	인사동	9	1	(구)영남백화점		318	117	82	-29.9
277	진주시	인사동	9	1	(구)영남백화점		319	117	82	-29.9
278	진주시	인사동	9	1	(구)영남백화점		320	117	82	-29.9
279	진주시	인사동	9	1	(구)영남백화점		321	117	82	-29.9
280	진주시	인사동	9	1	(구)영남백화점		322	117	82	-29.9
281	진주시	인사동	9	1	(구)영남백화점		324	117	82	-29.9
282	진주시	인사동	9	1	(구)영남백화점		325	117	82	-29.9
283	진주시	인사동	9	1	(구)영남백화점		326	117	82	-29.9
284	진주시	인사동	9	1	(구)영남백화점		327	117	82	-29.9
285	진주시	인사동	9	1	(구)영남백화점		328	117	82	-29.9
286	진주시	인사동	9	1	(구)영남백화점		329	117	82	-29.9
287	진주시	인사동	9	1	(구)영남백화점		330	117	82	-29.9
288	진주시	인사동	9	1	(구)영남백화점		331	117	82	-29.9
289	진주시	인사동	9	1	(구)영남백화점		332	117	82	-29.9
290	진주시	인사동	9	1	(구)영남백화점		333	117	82	-29.9
291	진주시	인사동	9	1	(구)영남백화점		334	117	82	-29.9

# 경 남 공 보

제2500호

2021. 5. 20.(목)

연번	시군	물건소재지						용도지수		
		법정동	지번	부번	건물명	동	호	현행	조정	조정 비율(%)
292	진주시	인사동	9	1	(구)영남백화점		335	117	82	-29.9
293	진주시	인사동	9	1	(구)영남백화점		336	117	82	-29.9
294	진주시	인사동	9	1	(구)영남백화점		337	117	82	-29.9
295	진주시	인사동	9	1	(구)영남백화점		338	117	82	-29.9
296	진주시	인사동	9	1	(구)영남백화점		339	117	82	-29.9
297	진주시	인사동	9	1	(구)영남백화점		340	117	82	-29.9
298	진주시	인사동	9	1	(구)영남백화점		341	117	82	-29.9
299	진주시	인사동	9	1	(구)영남백화점		342	117	82	-29.9
300	진주시	인사동	9	1	(구)영남백화점		343	117	82	-29.9
301	진주시	인사동	9	1	(구)영남백화점		401	117	82	-29.9
302	진주시	인사동	9	1	(구)영남백화점		402	117	82	-29.9
303	진주시	인사동	9	1	(구)영남백화점		403	117	82	-29.9
304	진주시	인사동	9	1	(구)영남백화점		404	117	82	-29.9
305	진주시	인사동	9	1	(구)영남백화점		405	117	82	-29.9
306	진주시	인사동	9	1	(구)영남백화점		406	117	82	-29.9
307	진주시	인사동	9	1	(구)영남백화점		407	117	82	-29.9
308	진주시	인사동	9	1	(구)영남백화점		408	117	82	-29.9
309	진주시	인사동	9	1	(구)영남백화점		409	117	82	-29.9
310	진주시	인사동	9	1	(구)영남백화점		411	117	82	-29.9
311	진주시	인사동	9	1	(구)영남백화점		413	117	82	-29.9
312	진주시	인사동	9	1	(구)영남백화점		414	117	82	-29.9
313	진주시	인사동	9	1	(구)영남백화점		415	117	82	-29.9
314	진주시	인사동	9	1	(구)영남백화점		416	117	82	-29.9
315	진주시	인사동	9	1	(구)영남백화점		417	117	82	-29.9
316	진주시	인사동	9	1	(구)영남백화점		418	117	82	-29.9
317	진주시	인사동	9	1	(구)영남백화점		419	117	82	-29.9
318	진주시	인사동	9	1	(구)영남백화점		420	117	82	-29.9
319	진주시	인사동	9	1	(구)영남백화점		421	117	82	-29.9
320	진주시	인사동	9	1	(구)영남백화점		422	117	82	-29.9
321	진주시	인사동	9	1	(구)영남백화점		423	117	82	-29.9
322	진주시	인사동	9	1	(구)영남백화점		424	117	82	-29.9
323	진주시	인사동	9	1	(구)영남백화점		426	117	82	-29.9
324	진주시	인사동	9	1	(구)영남백화점		427	117	82	-29.9
325	진주시	인사동	9	1	(구)영남백화점		428	117	82	-29.9
326	진주시	인사동	9	1	(구)영남백화점		501	117	82	-29.9
327	진주시	인사동	9	1	(구)영남백화점		410-1	117	82	-29.9
328	진주시	인사동	9	1	(구)영남백화점		410-2	117	82	-29.9
329	진주시	인사동	9	1	(구)영남백화점		412-1	117	82	-29.9
330	진주시	인사동	9	1	(구)영남백화점		412-2	117	82	-29.9
331	진주시	인사동	9	1	(구)영남백화점		412-3	117	82	-29.9
332	진주시	인사동	9	1	(구)영남백화점		412-4	117	82	-29.9
333	진주시	인사동	9	1	(구)영남백화점		425-1	117	82	-29.9



# 경 남 공 보

제2500호

2021. 5. 20.(목)

연번	시군	물건소재지						용도지수		
		법정동	지번	부번	건물명	동	호	현행	조정	조정 비율(%)
334	진주시	인사동	9	1	(구)영남백화점		425-2	117	82	-29.9
335	진주시	인사동	9	1	(구)영남백화점		B101	117	82	-29.9
336	진주시	인사동	9	1	(구)영남백화점		B102	117	82	-29.9
337	진주시	인사동	9	1	(구)영남백화점		B103	117	82	-29.9
338	진주시	인사동	9	1	(구)영남백화점		B141	117	82	-29.9
339	진주시	인사동	9	1	(구)영남백화점		B142	117	82	-29.9
340	진주시	인사동	9	1	(구)영남백화점		B143	117	82	-29.9
341	진주시	인사동	9	1	(구)영남백화점		B144	117	82	-29.9
342	진주시	인사동	9	1	(구)영남백화점		B145	117	82	-29.9
343	진주시	인사동	9	1	(구)영남백화점		B146	117	82	-29.9
344	진주시	인사동	9	1	(구)영남백화점		B147	117	82	-29.9
345	진주시	인사동	9	1	(구)영남백화점		B148	117	82	-29.9
346	통영시	무전동	986		멀티플렉스아울렛점	2	101	117	82	-29.9
347	통영시	무전동	986		멀티플렉스아울렛점	2	102	117	82	-29.9
348	통영시	무전동	986		멀티플렉스아울렛점	2	103	117	82	-29.9
349	통영시	무전동	986		멀티플렉스아울렛점	2	104	117	82	-29.9
350	통영시	무전동	986		멀티플렉스아울렛점	2	105	117	82	-29.9
351	통영시	무전동	986		멀티플렉스아울렛점	2	106	117	82	-29.9
352	통영시	무전동	986		멀티플렉스아울렛점	2	107	117	82	-29.9
353	통영시	무전동	986		멀티플렉스아울렛점	2	108	117	82	-29.9
354	통영시	무전동	986		멀티플렉스아울렛점	2	109	117	82	-29.9
355	통영시	무전동	986		멀티플렉스아울렛점	2	110	117	82	-29.9
356	통영시	무전동	986		멀티플렉스아울렛점	2	111	117	82	-29.9
357	통영시	무전동	986		멀티플렉스아울렛점	2	112	117	82	-29.9
358	통영시	무전동	986		멀티플렉스아울렛점	2	113	117	82	-29.9
359	통영시	무전동	986		멀티플렉스아울렛점	2	114	117	82	-29.9
360	통영시	무전동	986		멀티플렉스아울렛점	2	115	117	82	-29.9
361	통영시	무전동	986		멀티플렉스아울렛점	2	116	117	82	-29.9
362	통영시	무전동	986		멀티플렉스아울렛점	2	117	117	82	-29.9
363	통영시	무전동	986		멀티플렉스아울렛점	2	118	117	82	-29.9
364	통영시	무전동	986		멀티플렉스아울렛점	2	119	117	82	-29.9
365	통영시	무전동	986		멀티플렉스아울렛점	2	120	117	82	-29.9
366	통영시	무전동	986		멀티플렉스아울렛점	2	121	117	82	-29.9
367	통영시	무전동	986		멀티플렉스아울렛점	2	122	117	82	-29.9
368	통영시	무전동	986		멀티플렉스아울렛점	2	123	117	82	-29.9
369	통영시	무전동	986		멀티플렉스아울렛점	2	124	117	82	-29.9
370	통영시	무전동	986		멀티플렉스아울렛점	2	125	117	82	-29.9
371	통영시	무전동	986		멀티플렉스아울렛점	2	127	117	82	-29.9
372	통영시	무전동	986		멀티플렉스아울렛점	2	128	117	82	-29.9
373	통영시	무전동	986		멀티플렉스아울렛점	2	130	117	82	-29.9
374	통영시	무전동	986		멀티플렉스아울렛점	2	131	117	82	-29.9
375	통영시	무전동	986		멀티플렉스아울렛점	2	132	117	82	-29.9

# 경 남 공 보

제2500호

2021. 5. 20.(목)

연번	시군	물건소재지						용도지수		
		법정동	지번	부번	건물명	동	호	현행	조정	조정 비율(%)
376	통영시	무전동	986		멀티플렉스아울렛점	2	133	117	82	-29.9
377	통영시	무전동	986		멀티플렉스아울렛점	2	134	117	82	-29.9
378	통영시	무전동	986		멀티플렉스아울렛점	2	135	117	82	-29.9
379	통영시	무전동	986		멀티플렉스아울렛점	2	137	117	82	-29.9
380	통영시	무전동	986		멀티플렉스아울렛점	2	138	117	82	-29.9
381	통영시	무전동	986		멀티플렉스아울렛점	2	139	117	82	-29.9
382	통영시	무전동	986		멀티플렉스아울렛점	2	140	117	82	-29.9
383	통영시	무전동	986		멀티플렉스아울렛점	2	141	117	82	-29.9
384	통영시	무전동	986		멀티플렉스아울렛점	2	144	117	82	-29.9
385	통영시	무전동	986		멀티플렉스아울렛점	2	145	117	82	-29.9
386	통영시	무전동	986		멀티플렉스아울렛점	2	146	117	82	-29.9
387	통영시	무전동	986		멀티플렉스아울렛점	2	148	117	82	-29.9
388	통영시	무전동	986		멀티플렉스아울렛점	2	149	117	82	-29.9
389	통영시	무전동	986		멀티플렉스아울렛점	2	152	117	82	-29.9
390	통영시	무전동	986		멀티플렉스아울렛점	2	153	117	82	-29.9
391	통영시	무전동	986		멀티플렉스아울렛점	2	155	117	82	-29.9
392	통영시	무전동	986		멀티플렉스아울렛점	2	156	117	82	-29.9
393	통영시	무전동	986		멀티플렉스아울렛점	2	157	117	82	-29.9
394	통영시	무전동	986		멀티플렉스아울렛점	2	158	117	82	-29.9
395	통영시	무전동	986		멀티플렉스아울렛점	2	159	117	82	-29.9
396	통영시	무전동	986		멀티플렉스아울렛점	2	160	117	82	-29.9
397	통영시	무전동	986		멀티플렉스아울렛점	2	161	117	82	-29.9
398	통영시	무전동	986		멀티플렉스아울렛점	2	162	117	82	-29.9
399	통영시	무전동	986		멀티플렉스아울렛점	2	163	117	82	-29.9
400	통영시	무전동	986		멀티플렉스아울렛점	2	164	117	82	-29.9
401	통영시	무전동	986		멀티플렉스아울렛점	2	165	117	82	-29.9
402	통영시	무전동	986		멀티플렉스아울렛점	2	168	117	94	-19.7
403	통영시	무전동	986		멀티플렉스아울렛점	2	169	117	82	-29.9
404	통영시	무전동	986		멀티플렉스아울렛점	2	171	117	82	-29.9
405	통영시	무전동	986		멀티플렉스아울렛점	2	126-1	117	82	-29.9
406	통영시	무전동	986		멀티플렉스아울렛점	2	126-2	117	82	-29.9
407	통영시	무전동	986		멀티플렉스아울렛점	2	129-1	117	82	-29.9
408	통영시	무전동	986		멀티플렉스아울렛점	2	129-2	117	82	-29.9
409	통영시	무전동	986		멀티플렉스아울렛점	2	136-1	117	82	-29.9
410	통영시	무전동	986		멀티플렉스아울렛점	2	136-2	117	82	-29.9
411	통영시	무전동	986		멀티플렉스아울렛점	2	142-1	117	82	-29.9
412	통영시	무전동	986		멀티플렉스아울렛점	2	142-2	117	82	-29.9
413	통영시	무전동	986		멀티플렉스아울렛점	2	143-1	117	82	-29.9
414	통영시	무전동	986		멀티플렉스아울렛점	2	143-2	117	82	-29.9
415	통영시	무전동	986		멀티플렉스아울렛점	2	147-1	117	82	-29.9
416	통영시	무전동	986		멀티플렉스아울렛점	2	147-2	117	82	-29.9
417	통영시	무전동	986		멀티플렉스아울렛점	2	150-1	117	82	-29.9

# 경 남 공 보

제2500호

2021. 5. 20.(목)

연번	시군	물건소재지						용도지수		
		법정동	지번	부번	건물명	동	호	현행	조정	조정 비율(%)
418	통영시	무전동	986		멀티플렉스아울렛점	2	150-2	117	82	-29.9
419	통영시	무전동	986		멀티플렉스아울렛점	2	151-1	117	82	-29.9
420	통영시	무전동	986		멀티플렉스아울렛점	2	151-2	117	82	-29.9
421	통영시	무전동	986		멀티플렉스아울렛점	2	154-1	117	82	-29.9
422	통영시	무전동	986		멀티플렉스아울렛점	2	154-2	117	82	-29.9
423	통영시	무전동	986		멀티플렉스아울렛점	3	201	117	82	-29.9
424	통영시	무전동	986		멀티플렉스아울렛점	3	202	117	82	-29.9
425	통영시	무전동	986		멀티플렉스아울렛점	3	203	117	82	-29.9
426	통영시	무전동	986		멀티플렉스아울렛점	3	204	117	82	-29.9
427	통영시	무전동	986		멀티플렉스아울렛점	3	205	117	82	-29.9
428	통영시	무전동	986		멀티플렉스아울렛점	3	206	117	82	-29.9
429	통영시	무전동	986		멀티플렉스아울렛점	3	207	117	82	-29.9
430	통영시	무전동	986		멀티플렉스아울렛점	3	208	117	82	-29.9
431	통영시	무전동	986		멀티플렉스아울렛점	3	209	117	82	-29.9
432	통영시	무전동	986		멀티플렉스아울렛점	3	210	117	82	-29.9
433	통영시	무전동	986		멀티플렉스아울렛점	3	211	117	82	-29.9
434	통영시	무전동	986		멀티플렉스아울렛점	3	212	117	82	-29.9
435	통영시	무전동	986		멀티플렉스아울렛점	3	213	117	82	-29.9
436	통영시	무전동	986		멀티플렉스아울렛점	3	214	117	82	-29.9
437	통영시	무전동	986		멀티플렉스아울렛점	3	215	117	82	-29.9
438	통영시	무전동	986		멀티플렉스아울렛점	3	216	117	82	-29.9
439	통영시	무전동	986		멀티플렉스아울렛점	3	217	117	82	-29.9
440	통영시	무전동	986		멀티플렉스아울렛점	3	218	117	82	-29.9
441	통영시	무전동	986		멀티플렉스아울렛점	3	219	117	82	-29.9
442	통영시	무전동	986		멀티플렉스아울렛점	3	220	117	82	-29.9
443	통영시	무전동	986		멀티플렉스아울렛점	3	221	117	82	-29.9
444	통영시	무전동	986		멀티플렉스아울렛점	3	222	117	82	-29.9
445	통영시	무전동	986		멀티플렉스아울렛점	3	223	117	82	-29.9
446	통영시	무전동	986		멀티플렉스아울렛점	3	224	117	82	-29.9
447	통영시	무전동	986		멀티플렉스아울렛점	3	225	117	82	-29.9
448	통영시	무전동	986		멀티플렉스아울렛점	3	226	117	82	-29.9
449	통영시	무전동	986		멀티플렉스아울렛점	3	227	117	82	-29.9
450	통영시	무전동	986		멀티플렉스아울렛점	3	228	117	82	-29.9
451	통영시	무전동	986		멀티플렉스아울렛점	3	229	117	82	-29.9
452	통영시	무전동	986		멀티플렉스아울렛점	3	230	117	82	-29.9
453	통영시	무전동	986		멀티플렉스아울렛점	3	233	117	82	-29.9
454	통영시	무전동	986		멀티플렉스아울렛점	3	234	117	82	-29.9
455	통영시	무전동	986		멀티플렉스아울렛점	3	235	117	82	-29.9
456	통영시	무전동	986		멀티플렉스아울렛점	3	236	117	82	-29.9
457	통영시	무전동	986		멀티플렉스아울렛점	3	237	117	82	-29.9
458	통영시	무전동	986		멀티플렉스아울렛점	3	238	117	82	-29.9
459	통영시	무전동	986		멀티플렉스아울렛점	3	239	117	82	-29.9

# 경 남 공 보

제2500호

2021. 5. 20.(목)

연번	시군	물건소재지						용도지수		
		법정동	지번	부번	건물명	동	호	현행	조정	조정 비율(%)
460	통영시	무전동	986		멀티플렉스아울렛점	3	241	117	82	-29.9
461	통영시	무전동	986		멀티플렉스아울렛점	3	242	117	82	-29.9
462	통영시	무전동	986		멀티플렉스아울렛점	3	243	117	82	-29.9
463	통영시	무전동	986		멀티플렉스아울렛점	3	244	117	82	-29.9
464	통영시	무전동	986		멀티플렉스아울렛점	3	245	117	82	-29.9
465	통영시	무전동	986		멀티플렉스아울렛점	3	246	117	82	-29.9
466	통영시	무전동	986		멀티플렉스아울렛점	3	247	117	82	-29.9
467	통영시	무전동	986		멀티플렉스아울렛점	3	248	117	82	-29.9
468	통영시	무전동	986		멀티플렉스아울렛점	3	249	117	82	-29.9
469	통영시	무전동	986		멀티플렉스아울렛점	3	250	117	82	-29.9
470	통영시	무전동	986		멀티플렉스아울렛점	3	251	117	82	-29.9
471	통영시	무전동	986		멀티플렉스아울렛점	3	252	117	82	-29.9
472	통영시	무전동	986		멀티플렉스아울렛점	3	253	117	82	-29.9
473	통영시	무전동	986		멀티플렉스아울렛점	3	254	117	82	-29.9
474	통영시	무전동	986		멀티플렉스아울렛점	3	255	117	82	-29.9
475	통영시	무전동	986		멀티플렉스아울렛점	3	256	117	82	-29.9
476	통영시	무전동	986		멀티플렉스아울렛점	3	257	117	82	-29.9
477	통영시	무전동	986		멀티플렉스아울렛점	3	258	117	82	-29.9
478	통영시	무전동	986		멀티플렉스아울렛점	3	259	117	82	-29.9
479	통영시	무전동	986		멀티플렉스아울렛점	3	260	117	82	-29.9
480	통영시	무전동	986		멀티플렉스아울렛점	3	261	117	82	-29.9
481	통영시	무전동	986		멀티플렉스아울렛점	3	262	117	82	-29.9
482	통영시	무전동	986		멀티플렉스아울렛점	3	263	117	82	-29.9
483	통영시	무전동	986		멀티플렉스아울렛점	3	264	117	82	-29.9
484	통영시	무전동	986		멀티플렉스아울렛점	3	265	117	82	-29.9
485	통영시	무전동	986		멀티플렉스아울렛점	3	266	117	82	-29.9
486	통영시	무전동	986		멀티플렉스아울렛점	3	267	117	82	-29.9
487	통영시	무전동	986		멀티플렉스아울렛점	3	268	117	82	-29.9
488	통영시	무전동	986		멀티플렉스아울렛점	3	269	117	82	-29.9
489	통영시	무전동	986		멀티플렉스아울렛점	3	270	117	82	-29.9
490	통영시	무전동	986		멀티플렉스아울렛점	3	271	117	82	-29.9
491	통영시	무전동	986		멀티플렉스아울렛점	3	272	117	82	-29.9
492	통영시	무전동	986		멀티플렉스아울렛점	3	273	117	82	-29.9
493	통영시	무전동	986		멀티플렉스아울렛점	3	274	117	82	-29.9
494	통영시	무전동	986		멀티플렉스아울렛점	3	275	117	82	-29.9
495	통영시	무전동	986		멀티플렉스아울렛점	3	276	117	82	-29.9
496	통영시	무전동	986		멀티플렉스아울렛점	3	277	117	82	-29.9
497	통영시	무전동	986		멀티플렉스아울렛점	3	278	117	82	-29.9
498	통영시	무전동	986		멀티플렉스아울렛점	3	279	117	82	-29.9
499	통영시	무전동	986		멀티플렉스아울렛점	3	280	117	82	-29.9
500	통영시	무전동	986		멀티플렉스아울렛점	3	281	117	82	-29.9
501	통영시	무전동	986		멀티플렉스아울렛점	3	282	117	82	-29.9

# 경 남 공 보

제2500호

2021. 5. 20.(목)

연번	시군	물건소재지						용도지수		
		법정동	지번	부번	건물명	동	호	현행	조정	조정 비율(%)
502	통영시	무전동	986		멀티플렉스아울렛점	3	283	117	82	-29.9
503	통영시	무전동	986		멀티플렉스아울렛점	3	284	117	82	-29.9
504	통영시	무전동	986		멀티플렉스아울렛점	3	231-1	117	82	-29.9
505	통영시	무전동	986		멀티플렉스아울렛점	3	231-2	117	82	-29.9
506	통영시	무전동	986		멀티플렉스아울렛점	3	232-1	117	82	-29.9
507	통영시	무전동	986		멀티플렉스아울렛점	3	232-2	117	82	-29.9
508	통영시	무전동	986		멀티플렉스아울렛점	3	240-1	117	82	-29.9
509	통영시	무전동	986		멀티플렉스아울렛점	3	240-2	117	82	-29.9
510	통영시	정량동	1158	35	삼성타워플라자	2	104	117	82	-29.9
511	통영시	정량동	1158	35	삼성타워플라자	2	105	117	82	-29.9
512	통영시	정량동	1158	35	삼성타워플라자	2	106	117	82	-29.9
513	통영시	정량동	1158	35	삼성타워플라자	2	107	117	82	-29.9
514	통영시	정량동	1158	35	삼성타워플라자	2	108	117	82	-29.9
515	통영시	정량동	1158	35	삼성타워플라자	2	109	117	82	-29.9
516	통영시	정량동	1158	35	삼성타워플라자	2	110	117	82	-29.9
517	통영시	정량동	1158	35	삼성타워플라자	2	111	117	82	-29.9
518	통영시	정량동	1158	35	삼성타워플라자	2	112	117	82	-29.9
519	통영시	정량동	1158	35	삼성타워플라자	2	113	117	82	-29.9
520	통영시	정량동	1158	35	삼성타워플라자	2	114	117	82	-29.9
521	통영시	정량동	1158	35	삼성타워플라자	2	115	117	82	-29.9
522	통영시	정량동	1158	35	삼성타워플라자	2	116	117	82	-29.9
523	통영시	정량동	1158	35	삼성타워플라자	2	117	117	82	-29.9
524	통영시	정량동	1158	35	삼성타워플라자	2	118	117	82	-29.9
525	통영시	정량동	1158	35	삼성타워플라자	2	119	117	82	-29.9
526	통영시	정량동	1158	35	삼성타워플라자	2	120	117	82	-29.9
527	통영시	정량동	1158	35	삼성타워플라자	2	121	117	82	-29.9
528	통영시	정량동	1158	35	삼성타워플라자	2	122	117	82	-29.9
529	통영시	정량동	1158	35	삼성타워플라자	2	123	117	82	-29.9
530	통영시	정량동	1158	35	삼성타워플라자	2	124	117	82	-29.9
531	통영시	정량동	1158	35	삼성타워플라자	2	126	117	82	-29.9
532	통영시	정량동	1158	35	삼성타워플라자	2	127	117	82	-29.9
533	통영시	정량동	1158	35	삼성타워플라자	2	128	117	82	-29.9
534	통영시	정량동	1158	35	삼성타워플라자	2	129	117	82	-29.9
535	통영시	정량동	1158	35	삼성타워플라자	2	130	117	82	-29.9
536	통영시	정량동	1158	35	삼성타워플라자	2	131	117	82	-29.9
537	통영시	정량동	1158	35	삼성타워플라자	2	132	117	82	-29.9
538	통영시	정량동	1158	35	삼성타워플라자	2	133	117	82	-29.9
539	통영시	정량동	1158	35	삼성타워플라자	2	134	117	82	-29.9
540	통영시	정량동	1158	35	삼성타워플라자	2	135	117	82	-29.9
541	통영시	정량동	1158	35	삼성타워플라자	2	136	117	82	-29.9
542	통영시	정량동	1158	35	삼성타워플라자	2	137	117	82	-29.9
543	통영시	정량동	1158	35	삼성타워플라자	2	138	117	82	-29.9

# 경 남 공 보

제2500호

2021. 5. 20.(목)

연번	시군	물건소재지						용도지수		
		법정동	지번	부번	건물명	동	호	현행	조정	조정 비율(%)
544	통영시	정량동	1158	35	삼성타워플라자	2	139	117	82	-29.9
545	통영시	정량동	1158	35	삼성타워플라자	2	140	117	82	-29.9
546	통영시	정량동	1158	35	삼성타워플라자	2	141	117	82	-29.9
547	통영시	정량동	1158	35	삼성타워플라자	2	142	117	82	-29.9
548	통영시	정량동	1158	35	삼성타워플라자	2	143	117	82	-29.9
549	통영시	정량동	1158	35	삼성타워플라자	2	144	117	82	-29.9
550	통영시	정량동	1158	35	삼성타워플라자	2	145	117	82	-29.9
551	통영시	정량동	1158	35	삼성타워플라자	2	146	117	82	-29.9
552	통영시	정량동	1158	35	삼성타워플라자	2	147	117	82	-29.9
553	통영시	정량동	1158	35	삼성타워플라자	2	148	117	82	-29.9
554	통영시	정량동	1158	35	삼성타워플라자	2	149	117	82	-29.9
555	통영시	정량동	1158	35	삼성타워플라자	2	150	117	82	-29.9
556	통영시	정량동	1158	35	삼성타워플라자	2	151	117	82	-29.9
557	통영시	정량동	1158	35	삼성타워플라자	2	152	117	82	-29.9
558	통영시	정량동	1158	35	삼성타워플라자	2	153	117	82	-29.9
559	통영시	정량동	1158	35	삼성타워플라자	2	154	117	82	-29.9
560	통영시	정량동	1158	35	삼성타워플라자	2	155	117	82	-29.9
561	통영시	정량동	1158	35	삼성타워플라자	2	201	117	82	-29.9
562	통영시	정량동	1158	35	삼성타워플라자	2	202	117	82	-29.9
563	통영시	정량동	1158	35	삼성타워플라자	2	203	117	82	-29.9
564	통영시	정량동	1158	35	삼성타워플라자	2	204	117	82	-29.9
565	통영시	정량동	1158	35	삼성타워플라자	2	205	117	82	-29.9
566	통영시	정량동	1158	35	삼성타워플라자	2	206	117	82	-29.9
567	통영시	정량동	1158	35	삼성타워플라자	2	207	117	82	-29.9
568	통영시	정량동	1158	35	삼성타워플라자	2	208	117	82	-29.9
569	통영시	정량동	1158	35	삼성타워플라자	2	209	117	82	-29.9
570	통영시	정량동	1158	35	삼성타워플라자	2	210	117	82	-29.9
571	통영시	정량동	1158	35	삼성타워플라자	2	211	117	82	-29.9
572	통영시	정량동	1158	35	삼성타워플라자	2	212	117	82	-29.9
573	통영시	정량동	1158	35	삼성타워플라자	2	213	117	82	-29.9
574	통영시	정량동	1158	35	삼성타워플라자	2	214	117	82	-29.9
575	통영시	정량동	1158	35	삼성타워플라자	2	215	117	82	-29.9
576	통영시	정량동	1158	35	삼성타워플라자	2	216	117	82	-29.9
577	통영시	정량동	1158	35	삼성타워플라자	2	217	117	82	-29.9
578	통영시	정량동	1158	35	삼성타워플라자	2	218	117	82	-29.9
579	통영시	정량동	1158	35	삼성타워플라자	2	219	117	82	-29.9
580	통영시	정량동	1158	35	삼성타워플라자	2	220	117	82	-29.9
581	통영시	정량동	1158	35	삼성타워플라자	2	221	117	82	-29.9
582	통영시	정량동	1158	35	삼성타워플라자	2	222	117	82	-29.9
583	통영시	정량동	1158	35	삼성타워플라자	2	224	117	82	-29.9
584	통영시	정량동	1158	35	삼성타워플라자	2	225	117	82	-29.9
585	통영시	정량동	1158	35	삼성타워플라자	2	226	117	82	-29.9

# 경 남 공 보

제2500호

2021. 5. 20.(목)

연번	시군	물건소재지						용도지수		
		법정동	지번	부번	건물명	동	호	현행	조정	조정 비율(%)
586	통영시	정량동	1158	35	삼성타워플라자	2	227	117	82	-29.9
587	통영시	정량동	1158	35	삼성타워플라자	2	228	117	82	-29.9
588	통영시	정량동	1158	35	삼성타워플라자	2	229	117	82	-29.9
589	통영시	정량동	1158	35	삼성타워플라자	2	230	117	82	-29.9
590	통영시	정량동	1158	35	삼성타워플라자	2	231	117	82	-29.9
591	통영시	정량동	1158	35	삼성타워플라자	2	232	117	82	-29.9
592	통영시	정량동	1158	35	삼성타워플라자	2	233	117	82	-29.9
593	통영시	정량동	1158	35	삼성타워플라자	2	234	117	82	-29.9
594	통영시	정량동	1158	35	삼성타워플라자	2	235	117	82	-29.9
595	통영시	정량동	1158	35	삼성타워플라자	2	236	117	82	-29.9
596	통영시	정량동	1158	35	삼성타워플라자	2	237	117	82	-29.9
597	통영시	정량동	1158	35	삼성타워플라자	2	238	117	82	-29.9
598	통영시	정량동	1158	35	삼성타워플라자	2	239	117	82	-29.9
599	통영시	정량동	1158	35	삼성타워플라자	2	240	117	82	-29.9
600	통영시	정량동	1158	35	삼성타워플라자	2	241	117	82	-29.9
601	통영시	정량동	1158	35	삼성타워플라자	2	242	117	82	-29.9
602	통영시	정량동	1158	35	삼성타워플라자	2	243	117	82	-29.9
603	통영시	정량동	1158	35	삼성타워플라자	2	244	117	82	-29.9
604	통영시	정량동	1158	35	삼성타워플라자	2	245	117	82	-29.9
605	통영시	정량동	1158	35	삼성타워플라자	2	246	117	82	-29.9
606	통영시	정량동	1158	35	삼성타워플라자	2	247	117	82	-29.9
607	통영시	정량동	1158	35	삼성타워플라자	2	248	117	82	-29.9
608	통영시	정량동	1158	35	삼성타워플라자	2	249	117	82	-29.9
609	통영시	정량동	1158	35	삼성타워플라자	2	250	117	82	-29.9
610	통영시	정량동	1158	35	삼성타워플라자	2	251	117	82	-29.9
611	통영시	정량동	1158	35	삼성타워플라자	2	252	117	82	-29.9
612	통영시	정량동	1158	35	삼성타워플라자	2	253	117	82	-29.9
613	통영시	정량동	1158	35	삼성타워플라자	2	301	117	82	-29.9
614	통영시	정량동	1158	35	삼성타워플라자	2	302	117	82	-29.9
615	통영시	정량동	1158	35	삼성타워플라자	2	303	117	82	-29.9
616	통영시	정량동	1158	35	삼성타워플라자	2	304	117	82	-29.9
617	통영시	정량동	1158	35	삼성타워플라자	2	305	117	82	-29.9
618	통영시	정량동	1158	35	삼성타워플라자	2	306	117	82	-29.9
619	통영시	정량동	1158	35	삼성타워플라자	2	307	117	82	-29.9
620	통영시	정량동	1158	35	삼성타워플라자	2	308	117	82	-29.9
621	통영시	정량동	1158	35	삼성타워플라자	2	309	117	82	-29.9
622	통영시	정량동	1158	35	삼성타워플라자	2	310	117	82	-29.9
623	통영시	정량동	1158	35	삼성타워플라자	2	311	117	82	-29.9
624	통영시	정량동	1158	35	삼성타워플라자	2	312	117	82	-29.9
625	통영시	정량동	1158	35	삼성타워플라자	2	313	117	82	-29.9
626	통영시	정량동	1158	35	삼성타워플라자	2	314	117	82	-29.9
627	통영시	정량동	1158	35	삼성타워플라자	2	315	117	82	-29.9

# 경 남 공 보

제2500호

2021. 5. 20.(목)

연번	시군	물건소재지						용도지수		
		법정동	지번	부번	건물명	동	호	현행	조정	조정 비율(%)
628	통영시	정량동	1158	35	삼성타워플라자	2	316	117	82	-29.9
629	통영시	정량동	1158	35	삼성타워플라자	2	317	117	82	-29.9
630	통영시	정량동	1158	35	삼성타워플라자	2	318	117	82	-29.9
631	통영시	정량동	1158	35	삼성타워플라자	2	319	117	82	-29.9
632	통영시	정량동	1158	35	삼성타워플라자	2	320	117	82	-29.9
633	통영시	정량동	1158	35	삼성타워플라자	2	321	117	82	-29.9
634	통영시	정량동	1158	35	삼성타워플라자	2	322	117	82	-29.9
635	통영시	정량동	1158	35	삼성타워플라자	2	323	117	82	-29.9
636	통영시	정량동	1158	35	삼성타워플라자	2	324	117	82	-29.9
637	통영시	정량동	1158	35	삼성타워플라자	2	325	117	82	-29.9
638	통영시	정량동	1158	35	삼성타워플라자	2	326	117	82	-29.9
639	통영시	정량동	1158	35	삼성타워플라자	2	327	117	82	-29.9
640	통영시	정량동	1158	35	삼성타워플라자	2	328	117	82	-29.9
641	통영시	정량동	1158	35	삼성타워플라자	2	329	117	82	-29.9
642	통영시	정량동	1158	35	삼성타워플라자	2	330	117	82	-29.9
643	통영시	정량동	1158	35	삼성타워플라자	2	331	117	82	-29.9
644	통영시	정량동	1158	35	삼성타워플라자	2	332	117	82	-29.9
645	통영시	정량동	1158	35	삼성타워플라자	2	333	117	82	-29.9
646	통영시	정량동	1158	35	삼성타워플라자	2	334	117	82	-29.9
647	통영시	정량동	1158	35	삼성타워플라자	2	335	117	82	-29.9
648	통영시	정량동	1158	35	삼성타워플라자	2	336	117	82	-29.9
649	통영시	정량동	1158	35	삼성타워플라자	2	337	117	82	-29.9
650	통영시	정량동	1158	35	삼성타워플라자	2	338	117	82	-29.9
651	통영시	정량동	1158	35	삼성타워플라자	2	339	117	82	-29.9
652	통영시	정량동	1158	35	삼성타워플라자	2	340	117	82	-29.9
653	통영시	정량동	1158	35	삼성타워플라자	2	341	117	82	-29.9
654	통영시	정량동	1158	35	삼성타워플라자	2	342	117	82	-29.9
655	통영시	정량동	1158	35	삼성타워플라자	2	343	117	82	-29.9
656	통영시	정량동	1158	35	삼성타워플라자	2	344	117	82	-29.9
657	통영시	정량동	1158	35	삼성타워플라자	2	345	117	82	-29.9
658	통영시	정량동	1158	35	삼성타워플라자	2	346	117	82	-29.9
659	통영시	정량동	1158	35	삼성타워플라자	2	347	117	82	-29.9
660	통영시	정량동	1158	35	삼성타워플라자	2	348	117	82	-29.9
661	통영시	정량동	1158	35	삼성타워플라자	2	349	117	82	-29.9
662	통영시	정량동	1158	35	삼성타워플라자	2	350	117	82	-29.9
663	통영시	정량동	1158	35	삼성타워플라자	2	351	117	82	-29.9
664	통영시	정량동	1158	35	삼성타워플라자	2	401	117	82	-29.9
665	통영시	정량동	1158	35	삼성타워플라자	2	402	117	82	-29.9
666	통영시	정량동	1158	35	삼성타워플라자	2	403	117	82	-29.9
667	통영시	정량동	1158	35	삼성타워플라자	2	404	117	82	-29.9
668	통영시	정량동	1158	35	삼성타워플라자	2	405	117	82	-29.9
669	통영시	정량동	1158	35	삼성타워플라자	2	406	117	82	-29.9



# 경 남 공 보

제2500호

2021. 5. 20.(목)

연번	시군	물건소재지						용도지수		
		법정동	지번	부번	건물명	동	호	현행	조정	조정 비율(%)
670	통영시	정량동	1158	35	삼성타워플라자	2	409	117	82	-29.9
671	통영시	정량동	1158	35	삼성타워플라자	2	410	117	82	-29.9
672	통영시	정량동	1158	35	삼성타워플라자	2	411	117	82	-29.9
673	통영시	정량동	1158	35	삼성타워플라자	2	412	117	82	-29.9
674	통영시	정량동	1158	35	삼성타워플라자	2	413	117	82	-29.9
675	통영시	정량동	1158	35	삼성타워플라자	2	414	117	82	-29.9
676	통영시	정량동	1158	35	삼성타워플라자	2	415	117	82	-29.9
677	통영시	정량동	1158	35	삼성타워플라자	2	416	117	82	-29.9
678	통영시	정량동	1158	35	삼성타워플라자	2	417	117	82	-29.9
679	통영시	정량동	1158	35	삼성타워플라자	2	418	117	82	-29.9
680	통영시	정량동	1158	35	삼성타워플라자	2	419	117	82	-29.9
681	통영시	정량동	1158	35	삼성타워플라자	2	420	117	82	-29.9
682	통영시	정량동	1158	35	삼성타워플라자	2	421	117	82	-29.9
683	통영시	정량동	1158	35	삼성타워플라자	2	422	117	82	-29.9
684	통영시	정량동	1158	35	삼성타워플라자	2	423	117	82	-29.9
685	통영시	정량동	1158	35	삼성타워플라자	2	424	117	82	-29.9
686	통영시	정량동	1158	35	삼성타워플라자	2	425	117	82	-29.9
687	통영시	정량동	1158	35	삼성타워플라자	2	426	117	82	-29.9
688	통영시	정량동	1158	35	삼성타워플라자	3	B101	117	82	-29.9
689	통영시	정량동	1158	35	삼성타워플라자	3	B102	117	82	-29.9
690	통영시	정량동	1158	35	삼성타워플라자	3	B103	117	82	-29.9
691	통영시	정량동	1158	35	삼성타워플라자	3	B104	117	82	-29.9
692	통영시	정량동	1158	35	삼성타워플라자	3	B105	117	82	-29.9
693	통영시	정량동	1158	35	삼성타워플라자	3	B106	117	82	-29.9
694	통영시	정량동	1158	35	삼성타워플라자	3	B107	117	82	-29.9
695	통영시	정량동	1158	35	삼성타워플라자	3	B108	117	82	-29.9
696	통영시	정량동	1158	35	삼성타워플라자	3	B109	117	82	-29.9
697	통영시	정량동	1158	35	삼성타워플라자	3	B110	117	82	-29.9
698	통영시	정량동	1158	35	삼성타워플라자	3	B111	117	82	-29.9
699	통영시	정량동	1158	35	삼성타워플라자	3	B112	117	82	-29.9
700	통영시	정량동	1158	35	삼성타워플라자	3	B113	117	82	-29.9
701	통영시	정량동	1158	35	삼성타워플라자	3	B114	117	82	-29.9
702	통영시	정량동	1158	35	삼성타워플라자	3	B115	117	82	-29.9
703	통영시	정량동	1158	35	삼성타워플라자	3	B116	117	82	-29.9
704	통영시	정량동	1158	35	삼성타워플라자	3	B117	117	82	-29.9
705	통영시	정량동	1158	35	삼성타워플라자	3	B118	117	82	-29.9
706	통영시	정량동	1158	35	삼성타워플라자	3	B119	117	82	-29.9
707	통영시	정량동	1158	35	삼성타워플라자	3	B120	117	82	-29.9
708	통영시	정량동	1158	35	삼성타워플라자	3	B121	117	82	-29.9
709	통영시	정량동	1158	35	삼성타워플라자	3	B122	117	82	-29.9
710	통영시	정량동	1158	35	삼성타워플라자	3	B123	117	82	-29.9
711	통영시	정량동	1158	35	삼성타워플라자	3	B124	117	82	-29.9

# 경 남 공 보

제2500호

2021. 5. 20.(목)

연번	시군	물건소재지						용도지수		
		법정동	지번	부번	건물명	동	호	현행	조정	조정 비율(%)
712	통영시	정량동	1158	35	삼성타워플라자	3	B125	117	82	-29.9
713	통영시	정량동	1158	35	삼성타워플라자	3	B126	117	82	-29.9
714	통영시	정량동	1158	35	삼성타워플라자	3	B127	117	82	-29.9
715	통영시	정량동	1158	35	삼성타워플라자	3	B128	117	82	-29.9
716	통영시	정량동	1158	35	삼성타워플라자	3	B129	117	82	-29.9
717	통영시	정량동	1158	35	삼성타워플라자	3	B130	117	82	-29.9
718	통영시	정량동	1158	35	삼성타워플라자	3	B131	117	82	-29.9
719	통영시	정량동	1158	35	삼성타워플라자	3	B132	117	82	-29.9
720	통영시	정량동	1158	35	삼성타워플라자	3	B133	117	82	-29.9
721	통영시	정량동	1158	35	삼성타워플라자	3	B134	117	82	-29.9
722	통영시	정량동	1158	35	삼성타워플라자	3	B135	117	82	-29.9
723	통영시	정량동	1158	35	삼성타워플라자	3	B136	117	82	-29.9
724	통영시	정량동	1158	35	삼성타워플라자	3	B137	117	82	-29.9
725	통영시	정량동	1158	35	삼성타워플라자	3	B138	117	82	-29.9
726	통영시	정량동	1158	35	삼성타워플라자	3	B139	117	82	-29.9
727	통영시	정량동	1158	35	삼성타워플라자	3	B140	117	82	-29.9
728	통영시	정량동	1158	35	삼성타워플라자	3	B141	117	82	-29.9
729	통영시	정량동	1158	35	삼성타워플라자	3	B142	117	82	-29.9
730	통영시	정량동	1158	35	삼성타워플라자	3	B143	117	82	-29.9
731	통영시	정량동	1158	35	삼성타워플라자	3	B144	117	82	-29.9
732	통영시	정량동	1158	35	삼성타워플라자	3	B145	117	82	-29.9
733	통영시	정량동	1158	35	삼성타워플라자	3	B146	117	82	-29.9
734	통영시	정량동	1158	35	삼성타워플라자	3	B147	117	82	-29.9
735	통영시	정량동	1158	35	삼성타워플라자	3	B148	117	82	-29.9
736	통영시	정량동	1158	35	삼성타워플라자	3	B149	117	82	-29.9
737	통영시	정량동	1158	35	삼성타워플라자	3	B150	117	82	-29.9
738	통영시	정량동	1158	35	삼성타워플라자	3	B151	117	82	-29.9
739	통영시	정량동	1158	35	삼성타워플라자	3	B152	117	82	-29.9
740	통영시	정량동	1158	35	삼성타워플라자	3	B153	117	82	-29.9
741	통영시	정량동	1158	35	삼성타워플라자	3	B154	117	82	-29.9
742	통영시	정량동	1158	35	삼성타워플라자	3	B155	117	82	-29.9
743	통영시	정량동	1158	35	삼성타워플라자	3	B156	117	82	-29.9
744	통영시	정량동	1158	35	삼성타워플라자	3	B157	117	82	-29.9
745	통영시	정량동	1158	35	삼성타워플라자	3	B158	117	82	-29.9
746	통영시	정량동	1158	35	삼성타워플라자	3	B159	117	82	-29.9
747	통영시	정량동	1158	35	삼성타워플라자	3	B160	117	82	-29.9
748	김해시	어방동	523		힐튼타워		1101	117	94	-19.7
749	김해시	어방동	523		힐튼타워		1102	117	94	-19.7
750	김해시	어방동	523		힐튼타워		1103	117	94	-19.7
751	김해시	어방동	523		힐튼타워		1201	117	94	-19.7
752	김해시	어방동	523		힐튼타워		1202	117	94	-19.7
753	김해시	어방동	523		힐튼타워		1203	117	94	-19.7

# 경 남 공 보

제2500호

2021. 5. 20.(목)

연번	시군	물건소재지						용도지수		
		법정동	지번	부번	건물명	동	호	현행	조정	조정 비율(%)
754	김해시	어방동	523		힐튼타워		1301	117	94	-19.7
755	김해시	어방동	523		힐튼타워		1401	117	94	-19.7
756	김해시	어방동	523		힐튼타워		1402	117	94	-19.7
757	김해시	어방동	523		힐튼타워		1501	117	94	-19.7
758	양산시	덕계동	718	45	웅상프라자	1	101	117	82	-29.9
759	양산시	덕계동	718	45	웅상프라자	1	102	117	82	-29.9
760	양산시	덕계동	718	45	웅상프라자	1	103	117	82	-29.9
761	양산시	덕계동	718	45	웅상프라자	1	104	117	82	-29.9
762	양산시	덕계동	718	45	웅상프라자	1	105	117	82	-29.9
763	양산시	덕계동	718	45	웅상프라자	1	106	117	82	-29.9
764	양산시	덕계동	718	45	웅상프라자	1	107	117	82	-29.9
765	양산시	덕계동	718	45	웅상프라자	1	108	117	82	-29.9
766	양산시	덕계동	718	45	웅상프라자	1	109	117	82	-29.9
767	양산시	덕계동	718	45	웅상프라자	1	110	117	82	-29.9
768	양산시	덕계동	718	45	웅상프라자	1	111	117	82	-29.9
769	양산시	덕계동	718	45	웅상프라자	1	112	117	82	-29.9
770	양산시	덕계동	718	45	웅상프라자	1	113	117	82	-29.9
771	양산시	덕계동	718	45	웅상프라자	1	114	117	82	-29.9
772	양산시	덕계동	718	45	웅상프라자	1	115	117	82	-29.9
773	양산시	덕계동	718	45	웅상프라자	1	116	117	82	-29.9
774	양산시	덕계동	718	45	웅상프라자	1	117	117	82	-29.9
775	양산시	덕계동	718	45	웅상프라자	1	118	117	82	-29.9
776	양산시	덕계동	718	45	웅상프라자	1	119	117	82	-29.9
777	양산시	덕계동	718	45	웅상프라자	1	120	117	82	-29.9
778	양산시	덕계동	718	45	웅상프라자	1	121	117	82	-29.9
779	양산시	덕계동	718	45	웅상프라자	1	122	117	82	-29.9
780	양산시	덕계동	718	45	웅상프라자	1	123	117	82	-29.9
781	양산시	덕계동	718	45	웅상프라자	1	124	117	82	-29.9
782	양산시	덕계동	718	45	웅상프라자	1	125	117	82	-29.9
783	양산시	덕계동	718	45	웅상프라자	1	126	117	82	-29.9
784	양산시	덕계동	718	45	웅상프라자	1	127	117	82	-29.9
785	양산시	덕계동	718	45	웅상프라자	1	128	117	82	-29.9
786	양산시	덕계동	718	45	웅상프라자	1	129	117	82	-29.9
787	양산시	덕계동	718	45	웅상프라자	1	130	117	82	-29.9
788	양산시	덕계동	718	45	웅상프라자	1	131	117	82	-29.9
789	양산시	덕계동	718	45	웅상프라자	1	132	117	82	-29.9
790	양산시	덕계동	718	45	웅상프라자	1	133	117	82	-29.9
791	양산시	덕계동	718	45	웅상프라자	1	134	117	82	-29.9
792	양산시	덕계동	718	45	웅상프라자	1	135	117	82	-29.9
793	양산시	덕계동	718	45	웅상프라자	1	136	117	82	-29.9
794	양산시	덕계동	718	45	웅상프라자	1	137	117	82	-29.9
795	양산시	덕계동	718	45	웅상프라자	1	138	117	82	-29.9

# 경 남 공 보

제2500호

2021. 5. 20.(목)

연번	시군	물건소재지						용도지수		
		법정동	지번	부번	건물명	동	호	현행	조정	조정 비율(%)
796	양산시	덕계동	718	45	웅상프라자	1	139	117	82	-29.9
797	양산시	덕계동	718	45	웅상프라자	1	140	117	82	-29.9
798	양산시	덕계동	718	45	웅상프라자	1	141	117	82	-29.9
799	양산시	덕계동	718	45	웅상프라자	1	142	117	82	-29.9
800	양산시	덕계동	718	45	웅상프라자	1	143	117	82	-29.9
801	양산시	덕계동	718	45	웅상프라자	1	144	117	82	-29.9
802	양산시	덕계동	718	45	웅상프라자	1	145	117	82	-29.9
803	양산시	덕계동	718	45	웅상프라자	1	146	117	82	-29.9
804	양산시	덕계동	718	45	웅상프라자	1	147	117	82	-29.9
805	양산시	덕계동	718	45	웅상프라자	1	148	117	82	-29.9
806	양산시	덕계동	718	45	웅상프라자	1	149	117	82	-29.9
807	양산시	덕계동	718	45	웅상프라자	1	150	117	82	-29.9
808	양산시	덕계동	718	45	웅상프라자	1	151	117	82	-29.9
809	양산시	덕계동	718	45	웅상프라자	1	152	117	82	-29.9
810	양산시	덕계동	718	45	웅상프라자	1	153	117	82	-29.9
811	양산시	덕계동	718	45	웅상프라자	1	154	117	82	-29.9
812	양산시	덕계동	718	45	웅상프라자	1	155	117	82	-29.9
813	양산시	덕계동	718	45	웅상프라자	1	156	117	82	-29.9
814	양산시	덕계동	718	45	웅상프라자	1	157	117	82	-29.9
815	양산시	덕계동	718	45	웅상프라자	1	158	117	82	-29.9
816	양산시	덕계동	718	45	웅상프라자	1	159	117	82	-29.9
817	양산시	덕계동	718	45	웅상프라자	1	160	117	82	-29.9
818	양산시	덕계동	718	45	웅상프라자	1	161	117	82	-29.9
819	양산시	덕계동	718	45	웅상프라자	1	162	117	82	-29.9
820	양산시	덕계동	718	45	웅상프라자	1	163	117	82	-29.9
821	양산시	덕계동	718	45	웅상프라자	1	164	117	82	-29.9
822	양산시	덕계동	718	45	웅상프라자	1	165	117	82	-29.9
823	양산시	덕계동	718	45	웅상프라자	1	166	117	82	-29.9
824	양산시	덕계동	718	45	웅상프라자	1	167	117	82	-29.9
825	양산시	덕계동	718	45	웅상프라자	1	168	117	82	-29.9
826	양산시	덕계동	718	45	웅상프라자	1	169	117	82	-29.9
827	양산시	덕계동	718	45	웅상프라자	1	170	117	82	-29.9
828	양산시	덕계동	718	45	웅상프라자	1	171	117	82	-29.9
829	양산시	덕계동	718	45	웅상프라자	1	172	117	82	-29.9
830	양산시	덕계동	718	45	웅상프라자	1	173	117	82	-29.9
831	양산시	덕계동	718	45	웅상프라자	1	174	117	82	-29.9
832	양산시	덕계동	718	45	웅상프라자	1	175	117	82	-29.9
833	양산시	덕계동	718	45	웅상프라자	1	176	117	82	-29.9
834	양산시	덕계동	718	45	웅상프라자	1	177	117	82	-29.9
835	양산시	덕계동	718	45	웅상프라자	1	178	117	82	-29.9
836	양산시	덕계동	718	45	웅상프라자	1	201	117	82	-29.9
837	양산시	덕계동	718	45	웅상프라자	1	202	117	82	-29.9

# 경 남 공 보

제2500호

2021. 5. 20.(목)

연번	시군	물건소재지						용도지수		
		법정동	지번	부번	건물명	동	호	현행	조정	조정 비율(%)
838	양산시	덕계동	718	45	웅상프라자	1	203	117	82	-29.9
839	양산시	덕계동	718	45	웅상프라자	1	204	117	82	-29.9
840	양산시	덕계동	718	45	웅상프라자	1	205	117	82	-29.9
841	양산시	덕계동	718	45	웅상프라자	1	206	117	82	-29.9
842	양산시	덕계동	718	45	웅상프라자	1	207	117	82	-29.9
843	양산시	덕계동	718	45	웅상프라자	1	208	117	82	-29.9
844	양산시	덕계동	718	45	웅상프라자	1	209	117	82	-29.9
845	양산시	덕계동	718	45	웅상프라자	1	210	117	82	-29.9
846	양산시	덕계동	718	45	웅상프라자	1	211	117	82	-29.9
847	양산시	덕계동	718	45	웅상프라자	1	212	117	82	-29.9
848	양산시	덕계동	718	45	웅상프라자	1	213	117	82	-29.9
849	양산시	덕계동	718	45	웅상프라자	1	214	117	82	-29.9
850	양산시	덕계동	718	45	웅상프라자	1	215	117	82	-29.9
851	양산시	덕계동	718	45	웅상프라자	1	216	117	82	-29.9
852	양산시	덕계동	718	45	웅상프라자	1	217	117	82	-29.9
853	양산시	덕계동	718	45	웅상프라자	1	218	117	82	-29.9
854	양산시	덕계동	718	45	웅상프라자	1	219	117	82	-29.9
855	양산시	덕계동	718	45	웅상프라자	1	220	117	82	-29.9
856	양산시	덕계동	718	45	웅상프라자	1	221	117	82	-29.9
857	양산시	덕계동	718	45	웅상프라자	1	222	117	82	-29.9
858	양산시	덕계동	718	45	웅상프라자	1	223	117	82	-29.9
859	양산시	덕계동	718	45	웅상프라자	1	224	117	82	-29.9
860	양산시	덕계동	718	45	웅상프라자	1	225	117	82	-29.9
861	양산시	덕계동	718	45	웅상프라자	1	226	117	82	-29.9
862	양산시	덕계동	718	45	웅상프라자	1	227	117	82	-29.9
863	양산시	덕계동	718	45	웅상프라자	1	228	117	82	-29.9
864	양산시	덕계동	718	45	웅상프라자	1	229	117	82	-29.9
865	양산시	덕계동	718	45	웅상프라자	1	230	117	82	-29.9
866	양산시	덕계동	718	45	웅상프라자	1	231	117	82	-29.9
867	양산시	덕계동	718	45	웅상프라자	1	232	117	82	-29.9
868	양산시	덕계동	718	45	웅상프라자	1	233	117	82	-29.9
869	양산시	덕계동	718	45	웅상프라자	1	234	117	82	-29.9
870	양산시	덕계동	718	45	웅상프라자	1	235	117	82	-29.9
871	양산시	덕계동	718	45	웅상프라자	1	236	117	82	-29.9
872	양산시	덕계동	718	45	웅상프라자	1	237	117	82	-29.9
873	양산시	덕계동	718	45	웅상프라자	1	238	117	82	-29.9
874	양산시	덕계동	718	45	웅상프라자	1	239	117	82	-29.9
875	양산시	덕계동	718	45	웅상프라자	1	240	117	82	-29.9
876	양산시	덕계동	718	45	웅상프라자	1	241	117	82	-29.9
877	양산시	덕계동	718	45	웅상프라자	1	242	117	82	-29.9
878	양산시	덕계동	718	45	웅상프라자	1	243	117	82	-29.9
879	양산시	덕계동	718	45	웅상프라자	1	244	117	82	-29.9

# 경 남 공 보

제2500호

2021. 5. 20.(목)

연번	시군	물건소재지						용도지수		
		법정동	지번	부번	건물명	동	호	현행	조정	조정 비율(%)
880	양산시	덕계동	718	45	웅상프라자	1	245	117	82	-29.9
881	양산시	덕계동	718	45	웅상프라자	1	246	117	82	-29.9
882	양산시	덕계동	718	45	웅상프라자	1	247	117	82	-29.9
883	양산시	덕계동	718	45	웅상프라자	1	248	117	82	-29.9
884	양산시	덕계동	718	45	웅상프라자	1	249	117	82	-29.9
885	양산시	덕계동	718	45	웅상프라자	1	250	117	82	-29.9
886	양산시	덕계동	718	45	웅상프라자	1	251	117	82	-29.9
887	양산시	덕계동	718	45	웅상프라자	1	252	117	82	-29.9
888	양산시	덕계동	718	45	웅상프라자	1	253	117	82	-29.9
889	양산시	덕계동	718	45	웅상프라자	1	254	117	82	-29.9
890	양산시	덕계동	718	45	웅상프라자	1	255	117	82	-29.9
891	양산시	덕계동	718	45	웅상프라자	1	256	117	82	-29.9
892	양산시	덕계동	718	45	웅상프라자	1	257	117	82	-29.9
893	양산시	덕계동	718	45	웅상프라자	1	258	117	82	-29.9
894	양산시	덕계동	718	45	웅상프라자	1	259	117	82	-29.9
895	양산시	덕계동	718	45	웅상프라자	1	260	117	82	-29.9
896	양산시	덕계동	718	45	웅상프라자	1	261	117	82	-29.9
897	양산시	덕계동	718	45	웅상프라자	1	262	117	82	-29.9
898	양산시	덕계동	718	45	웅상프라자	1	263	117	82	-29.9
899	양산시	덕계동	718	45	웅상프라자	1	264	117	82	-29.9
900	양산시	덕계동	718	45	웅상프라자	1	265	117	82	-29.9
901	양산시	덕계동	718	45	웅상프라자	1	266	117	82	-29.9
902	양산시	덕계동	718	45	웅상프라자	1	267	117	82	-29.9
903	양산시	덕계동	718	45	웅상프라자	1	268	117	82	-29.9
904	양산시	덕계동	718	45	웅상프라자	1	269	117	82	-29.9
905	양산시	덕계동	718	45	웅상프라자	1	270	117	82	-29.9
906	양산시	덕계동	718	45	웅상프라자	1	271	117	82	-29.9
907	양산시	덕계동	718	45	웅상프라자	1	272	117	82	-29.9
908	양산시	덕계동	718	45	웅상프라자	1	273	117	82	-29.9
909	양산시	덕계동	718	45	웅상프라자	1	274	117	82	-29.9
910	양산시	덕계동	718	45	웅상프라자	1	275	117	82	-29.9
911	양산시	덕계동	718	45	웅상프라자	1	276	117	82	-29.9
912	양산시	덕계동	718	45	웅상프라자	1	277	117	82	-29.9
913	양산시	덕계동	718	45	웅상프라자	1	278	117	82	-29.9
914	양산시	덕계동	718	45	웅상프라자	1	279	117	82	-29.9
915	양산시	덕계동	718	45	웅상프라자	1	280	117	82	-29.9
916	양산시	덕계동	718	45	웅상프라자	1	281	117	82	-29.9
917	양산시	덕계동	718	45	웅상프라자	1	301	117	82	-29.9
918	양산시	덕계동	718	45	웅상프라자	1	302	117	82	-29.9
919	양산시	덕계동	718	45	웅상프라자	1	303	117	82	-29.9
920	양산시	덕계동	718	45	웅상프라자	1	304	117	82	-29.9
921	양산시	덕계동	718	45	웅상프라자	1	305	117	82	-29.9

# 경 남 공 보

제2500호

2021. 5. 20.(목)

연번	시군	물건소재지						용도지수		
		법정동	지번	부번	건물명	동	호	현행	조정	조정 비율(%)
922	양산시	덕계동	718	45	웅상프라자	1	306	117	82	-29.9
923	양산시	덕계동	718	45	웅상프라자	1	307	117	82	-29.9
924	양산시	덕계동	718	45	웅상프라자	1	308	117	82	-29.9
925	양산시	덕계동	718	45	웅상프라자	1	309	117	82	-29.9
926	양산시	덕계동	718	45	웅상프라자	1	310	117	82	-29.9
927	양산시	덕계동	718	45	웅상프라자	1	311	117	82	-29.9
928	양산시	덕계동	718	45	웅상프라자	1	312	117	82	-29.9
929	양산시	덕계동	718	45	웅상프라자	1	313	117	82	-29.9
930	양산시	덕계동	718	45	웅상프라자	1	314	117	82	-29.9
931	양산시	덕계동	718	45	웅상프라자	1	315	117	82	-29.9
932	양산시	덕계동	718	45	웅상프라자	1	316	117	82	-29.9
933	양산시	덕계동	718	45	웅상프라자	1	317	117	82	-29.9
934	양산시	덕계동	718	45	웅상프라자	1	318	117	82	-29.9
935	양산시	덕계동	718	45	웅상프라자	1	319	117	82	-29.9
936	양산시	덕계동	718	45	웅상프라자	1	320	117	82	-29.9
937	양산시	덕계동	718	45	웅상프라자	1	321	117	82	-29.9
938	양산시	덕계동	718	45	웅상프라자	1	322	117	82	-29.9
939	양산시	덕계동	718	45	웅상프라자	1	323	117	82	-29.9
940	양산시	덕계동	718	45	웅상프라자	1	324	117	82	-29.9
941	양산시	덕계동	718	45	웅상프라자	1	325	117	82	-29.9
942	양산시	덕계동	718	45	웅상프라자	1	326	117	82	-29.9
943	양산시	덕계동	718	45	웅상프라자	1	327	117	82	-29.9
944	양산시	덕계동	718	45	웅상프라자	1	328	117	82	-29.9
945	양산시	덕계동	718	45	웅상프라자	1	329	117	82	-29.9
946	양산시	덕계동	718	45	웅상프라자	1	330	117	82	-29.9
947	양산시	덕계동	718	45	웅상프라자	1	331	117	82	-29.9
948	양산시	덕계동	718	45	웅상프라자	1	332	117	82	-29.9
949	양산시	덕계동	718	45	웅상프라자	1	333	117	82	-29.9
950	양산시	덕계동	718	45	웅상프라자	1	334	117	82	-29.9
951	양산시	덕계동	718	45	웅상프라자	1	335	117	82	-29.9
952	양산시	덕계동	718	45	웅상프라자	1	336	117	82	-29.9
953	양산시	덕계동	718	45	웅상프라자	1	337	117	82	-29.9
954	양산시	덕계동	718	45	웅상프라자	1	338	117	82	-29.9
955	양산시	덕계동	718	45	웅상프라자	1	339	117	82	-29.9
956	양산시	덕계동	718	45	웅상프라자	1	340	117	82	-29.9
957	양산시	덕계동	718	45	웅상프라자	1	341	117	82	-29.9
958	양산시	덕계동	718	45	웅상프라자	1	342	117	82	-29.9
959	양산시	덕계동	718	45	웅상프라자	1	343	117	82	-29.9
960	양산시	덕계동	718	45	웅상프라자	1	344	117	82	-29.9
961	양산시	덕계동	718	45	웅상프라자	1	345	117	82	-29.9
962	양산시	덕계동	718	45	웅상프라자	1	346	117	82	-29.9
963	양산시	덕계동	718	45	웅상프라자	1	347	117	82	-29.9

# 경 남 공 보

제2500호

2021. 5. 20.(목)

연번	시군	물건소재지						용도지수		
		법정동	지번	부번	건물명	동	호	현행	조정	조정 비율(%)
964	양산시	덕계동	718	45	웅상프라자	1	348	117	82	-29.9
965	양산시	덕계동	718	45	웅상프라자	1	349	117	82	-29.9
966	양산시	덕계동	718	45	웅상프라자	1	350	117	82	-29.9
967	양산시	덕계동	718	45	웅상프라자	1	351	117	82	-29.9
968	양산시	덕계동	718	45	웅상프라자	1	352	117	82	-29.9
969	양산시	덕계동	718	45	웅상프라자	1	353	117	82	-29.9
970	양산시	덕계동	718	45	웅상프라자	1	354	117	82	-29.9
971	양산시	덕계동	718	45	웅상프라자	1	355	117	82	-29.9
972	양산시	덕계동	718	45	웅상프라자	1	356	117	82	-29.9
973	양산시	덕계동	718	45	웅상프라자	1	357	117	82	-29.9
974	양산시	덕계동	718	45	웅상프라자	1	358	117	82	-29.9
975	양산시	덕계동	718	45	웅상프라자	1	359	117	82	-29.9
976	양산시	덕계동	718	45	웅상프라자	1	360	117	82	-29.9
977	양산시	덕계동	718	45	웅상프라자	1	361	117	82	-29.9
978	양산시	덕계동	718	45	웅상프라자	1	362	117	82	-29.9
979	양산시	덕계동	718	45	웅상프라자	1	401	117	82	-29.9
980	양산시	덕계동	718	45	웅상프라자	1	402	117	82	-29.9
981	양산시	덕계동	718	45	웅상프라자	1	403	117	82	-29.9
982	양산시	덕계동	718	45	웅상프라자	1	404	117	82	-29.9
983	양산시	덕계동	718	45	웅상프라자	1	405	117	82	-29.9
984	양산시	덕계동	718	45	웅상프라자	1	406	117	82	-29.9
985	양산시	덕계동	718	45	웅상프라자	1	407	117	82	-29.9
986	양산시	덕계동	718	45	웅상프라자	1	408	117	82	-29.9
987	양산시	덕계동	718	45	웅상프라자	1	409	117	82	-29.9
988	양산시	덕계동	718	45	웅상프라자	1	410	117	82	-29.9
989	양산시	덕계동	718	45	웅상프라자	1	411	117	82	-29.9
990	양산시	덕계동	718	45	웅상프라자	1	412	117	82	-29.9
991	양산시	덕계동	718	45	웅상프라자	1	413	117	82	-29.9
992	양산시	덕계동	718	45	웅상프라자	1	414	117	82	-29.9
993	양산시	덕계동	718	45	웅상프라자	1	415	117	82	-29.9
994	양산시	덕계동	718	45	웅상프라자	1	416	117	82	-29.9
995	양산시	덕계동	718	45	웅상프라자	1	417	117	82	-29.9
996	양산시	덕계동	718	45	웅상프라자	1	418	117	82	-29.9
997	양산시	덕계동	718	45	웅상프라자	1	419	117	82	-29.9
998	양산시	덕계동	718	45	웅상프라자	1	420	117	82	-29.9
999	양산시	덕계동	718	45	웅상프라자	1	421	117	82	-29.9
1000	양산시	덕계동	718	45	웅상프라자	1	422	117	82	-29.9
1001	양산시	덕계동	718	45	웅상프라자	1	423	117	82	-29.9
1002	양산시	덕계동	718	45	웅상프라자	1	424	117	82	-29.9
1003	양산시	덕계동	718	45	웅상프라자	1	425	117	82	-29.9
1004	양산시	덕계동	718	45	웅상프라자	1	426	117	82	-29.9
1005	양산시	덕계동	718	45	웅상프라자	1	427	117	82	-29.9



# 경 남 공 보

제2500호

2021. 5. 20.(목)

연번	시군	물건소재지						용도지수		
		법정동	지번	부번	건물명	동	호	현행	조정	조정 비율(%)
1006	양산시	덕계동	718	45	웅상프라자	1	428	117	82	-29.9
1007	양산시	덕계동	718	45	웅상프라자	1	429	117	82	-29.9
1008	양산시	덕계동	718	45	웅상프라자	1	430	117	82	-29.9
1009	양산시	덕계동	718	45	웅상프라자	1	431	117	82	-29.9
1010	양산시	덕계동	718	45	웅상프라자	1	432	117	82	-29.9
1011	양산시	덕계동	718	45	웅상프라자	1	433	117	82	-29.9
1012	양산시	덕계동	718	45	웅상프라자	1	434	117	82	-29.9
1013	양산시	덕계동	718	45	웅상프라자	1	435	117	82	-29.9
1014	양산시	덕계동	718	45	웅상프라자	1	436	117	82	-29.9
1015	양산시	덕계동	718	45	웅상프라자	1	437	117	82	-29.9
1016	양산시	덕계동	718	45	웅상프라자	1	438	117	82	-29.9
1017	양산시	덕계동	718	45	웅상프라자	1	439	117	82	-29.9
1018	양산시	덕계동	718	45	웅상프라자	1	440	117	82	-29.9
1019	양산시	덕계동	718	45	웅상프라자	1	441	117	82	-29.9
1020	양산시	덕계동	718	45	웅상프라자	1	442	117	82	-29.9
1021	양산시	덕계동	718	45	웅상프라자	1	443	117	82	-29.9
1022	양산시	덕계동	718	45	웅상프라자	1	444	117	82	-29.9
1023	양산시	덕계동	718	45	웅상프라자	1	445	117	82	-29.9
1024	양산시	덕계동	718	45	웅상프라자	1	446	117	82	-29.9
1025	양산시	덕계동	718	45	웅상프라자	1	447	117	82	-29.9
1026	양산시	덕계동	718	45	웅상프라자	1	448	117	82	-29.9
1027	양산시	덕계동	718	45	웅상프라자	1	449	117	82	-29.9
1028	양산시	덕계동	718	45	웅상프라자	1	450	117	82	-29.9
1029	양산시	덕계동	718	45	웅상프라자	1	451	117	82	-29.9
1030	양산시	덕계동	718	45	웅상프라자	1	452	117	82	-29.9
1031	양산시	덕계동	718	45	웅상프라자	1	453	117	82	-29.9
1032	양산시	덕계동	718	45	웅상프라자	1	454	117	82	-29.9
1033	양산시	덕계동	718	45	웅상프라자	1	455	117	82	-29.9
1034	양산시	덕계동	718	45	웅상프라자	1	456	117	82	-29.9
1035	양산시	덕계동	718	45	웅상프라자	1	457	117	82	-29.9
1036	양산시	덕계동	718	45	웅상프라자	1	458	117	82	-29.9
1037	양산시	덕계동	718	45	웅상프라자	1	B100	117	82	-29.9
1038	양산시	덕계동	718	45	웅상프라자	1	B101	117	82	-29.9
1039	양산시	덕계동	718	45	웅상프라자	1	B102	117	82	-29.9
1040	양산시	덕계동	718	45	웅상프라자	1	B103	117	82	-29.9
1041	양산시	덕계동	718	45	웅상프라자	1	B104	117	82	-29.9
1042	양산시	덕계동	718	45	웅상프라자	1	B105	117	82	-29.9
1043	양산시	덕계동	718	45	웅상프라자	1	B106	117	82	-29.9
1044	양산시	덕계동	718	45	웅상프라자	1	B107	117	82	-29.9
1045	양산시	덕계동	718	45	웅상프라자	1	B108	117	82	-29.9
1046	양산시	덕계동	718	45	웅상프라자	1	B109	117	82	-29.9
1047	양산시	덕계동	718	45	웅상프라자	1	B110	117	82	-29.9

# 경 남 공 보

제2500호

2021. 5. 20.(목)

연번	시군	물건소재지						용도지수		
		법정동	지번	부번	건물명	동	호	현행	조정	조정 비율(%)
1048	양산시	덕계동	718	45	웅상프라자	1	B111	117	82	-29.9
1049	양산시	덕계동	718	45	웅상프라자	1	B112	117	82	-29.9
1050	양산시	덕계동	718	45	웅상프라자	1	B113	117	82	-29.9
1051	양산시	덕계동	718	45	웅상프라자	1	B114	117	82	-29.9
1052	양산시	덕계동	718	45	웅상프라자	1	B115	117	82	-29.9
1053	양산시	덕계동	718	45	웅상프라자	1	B116	117	82	-29.9
1054	양산시	덕계동	718	45	웅상프라자	1	B117	117	82	-29.9
1055	양산시	덕계동	718	45	웅상프라자	1	B118	117	82	-29.9
1056	양산시	덕계동	718	45	웅상프라자	1	B119	117	82	-29.9
1057	양산시	덕계동	718	45	웅상프라자	1	B120	117	82	-29.9
1058	양산시	덕계동	718	45	웅상프라자	1	B121	117	82	-29.9
1059	양산시	덕계동	718	45	웅상프라자	1	B122	117	82	-29.9
1060	양산시	덕계동	718	45	웅상프라자	1	B123	117	82	-29.9
1061	양산시	덕계동	718	45	웅상프라자	1	B124	117	82	-29.9
1062	양산시	덕계동	718	45	웅상프라자	1	B125	117	82	-29.9
1063	양산시	덕계동	718	45	웅상프라자	1	B126	117	82	-29.9
1064	양산시	덕계동	718	45	웅상프라자	1	B127	117	82	-29.9
1065	양산시	덕계동	718	45	웅상프라자	1	B128	117	82	-29.9
1066	양산시	덕계동	718	45	웅상프라자	1	B129	117	82	-29.9
1067	양산시	덕계동	718	45	웅상프라자	1	B130	117	82	-29.9
1068	양산시	덕계동	718	45	웅상프라자	1	B131	117	82	-29.9
1069	양산시	덕계동	718	45	웅상프라자	1	B132	117	82	-29.9
1070	양산시	덕계동	718	45	웅상프라자	1	B133	117	82	-29.9
1071	양산시	덕계동	718	45	웅상프라자	1	B134	117	82	-29.9
1072	양산시	덕계동	718	45	웅상프라자	1	B135	117	82	-29.9
1073	양산시	덕계동	718	45	웅상프라자	1	B135	117	82	-29.9
1074	양산시	덕계동	718	45	웅상프라자	1	B136	117	82	-29.9
1075	양산시	덕계동	718	45	웅상프라자	1	B136	117	82	-29.9
1076	양산시	덕계동	718	45	웅상프라자	1	B137	117	82	-29.9
1077	양산시	덕계동	718	45	웅상프라자	1	B138	117	82	-29.9
1078	양산시	덕계동	718	45	웅상프라자	1	B139	117	82	-29.9
1079	양산시	덕계동	718	45	웅상프라자	1	B140	117	82	-29.9
1080	양산시	덕계동	718	45	웅상프라자	1	B141	117	82	-29.9
1081	양산시	덕계동	718	45	웅상프라자	1	B142	117	82	-29.9
1082	양산시	덕계동	718	45	웅상프라자	1	B143	117	82	-29.9
1083	양산시	덕계동	718	45	웅상프라자	1	B144	117	82	-29.9
1084	양산시	덕계동	718	45	웅상프라자	1	B145	117	82	-29.9
1085	양산시	덕계동	718	45	웅상프라자	1	B146	117	82	-29.9
1086	양산시	덕계동	718	45	웅상프라자	1	B147	117	82	-29.9
1087	양산시	덕계동	718	45	웅상프라자	1	B148	117	82	-29.9
1088	양산시	덕계동	718	45	웅상프라자	1	B148-1	117	82	-29.9
1089	양산시	덕계동	718	45	웅상프라자	1	B149	117	82	-29.9

# 경 남 공 보

제2500호

2021. 5. 20.(목)

연번	시군	물건소재지						용도지수		
		법정동	지번	부번	건물명	동	호	현행	조정	조정 비율(%)
1090	양산시	덕계동	718	45	웅상프라자	1	B150	117	82	-29.9
1091	양산시	덕계동	718	45	웅상프라자	1	B151	117	82	-29.9
1092	양산시	덕계동	718	45	웅상프라자	1	B152	117	82	-29.9
1093	양산시	덕계동	718	45	웅상프라자	1	B158	117	82	-29.9
1094	양산시	덕계동	718	45	웅상프라자	1	B158	117	82	-29.9
1095	양산시	덕계동	718	45	웅상프라자	1	B163	117	82	-29.9
1096	양산시	덕계동	718	45	웅상프라자	1	B164	117	82	-29.9
1097	양산시	덕계동	718	45	웅상프라자	1	B165	117	82	-29.9
1098	양산시	덕계동	718	45	웅상프라자	1	B166	117	82	-29.9
1099	양산시	덕계동	718	45	웅상프라자	1	B167	117	82	-29.9
1100	양산시	덕계동	718	45	웅상프라자	1	B168	117	82	-29.9
1101	양산시	덕계동	718	45	웅상프라자	1	B169	117	82	-29.9
1102	양산시	덕계동	718	45	웅상프라자	1	B170	117	82	-29.9
1103	양산시	덕계동	718	45	웅상프라자	1	B171	117	82	-29.9
1104	양산시	덕계동	718	45	웅상프라자	1	B172	117	82	-29.9
1105	양산시	덕계동	718	45	웅상프라자	1	B173	117	82	-29.9
1106	양산시	덕계동	718	45	웅상프라자	1	B174	117	82	-29.9
1107	양산시	덕계동	718	45	웅상프라자	1	B175	117	82	-29.9
1108	양산시	덕계동	718	45	웅상프라자	1	B176	117	82	-29.9
1109	양산시	덕계동	718	45	웅상프라자	1	B177	117	82	-29.9
1110	양산시	덕계동	718	45	웅상프라자	1	B178	117	82	-29.9
1111	양산시	덕계동	718	45	웅상프라자	1	B179	117	82	-29.9
1112	양산시	덕계동	718	45	웅상프라자	1	B180	117	82	-29.9
1113	양산시	덕계동	718	45	웅상프라자	1	B181	117	82	-29.9
1114	양산시	덕계동	718	45	웅상프라자	1	B182	117	82	-29.9
1115	양산시	덕계동	718	45	웅상프라자	1	B183	117	82	-29.9
1116	양산시	덕계동	718	45	웅상프라자	1	B184	117	82	-29.9
1117	양산시	덕계동	718	45	웅상프라자	1	B185	117	82	-29.9
1118	양산시	덕계동	718	45	웅상프라자	1	B186	117	82	-29.9
1119	양산시	덕계동	718	45	웅상프라자	1	B187	117	82	-29.9
1120	양산시	덕계동	718	45	웅상프라자	1	B188	117	82	-29.9
1121	양산시	덕계동	718	45	웅상프라자	1	B189	117	82	-29.9
1122	양산시	덕계동	718	45	웅상프라자	1	B190	117	82	-29.9
1123	양산시	덕계동	718	45	웅상프라자	1	B191	117	82	-29.9
1124	양산시	덕계동	718	45	웅상프라자	1	B192	117	82	-29.9
1125	양산시	덕계동	718	45	웅상프라자	1	B193	117	82	-29.9
1126	양산시	덕계동	718	45	웅상프라자	1	B194	117	82	-29.9
1127	양산시	덕계동	718	45	웅상프라자	1	B195	117	82	-29.9
1128	양산시	덕계동	718	45	웅상프라자	1	B196	117	82	-29.9
1129	양산시	덕계동	718	45	웅상프라자	1	B197	117	82	-29.9
1130	양산시	덕계동	718	45	웅상프라자	1	B198	117	82	-29.9
1131	양산시	덕계동	718	45	웅상프라자	1	B199	117	82	-29.9

# 경 남 공 보

제2500호

2021. 5. 20.(목)

연번	시군	물건소재지						용도지수		
		법정동	지번	부번	건물명	동	호	현행	조정	조정 비율(%)
1132	창녕군	부곡면 거문리	195	7	부곡하와이	1	101	117	94	-19.7
1133	창녕군	부곡면 거문리	195	7	부곡하와이	1	102	117	94	-19.7
1134	창녕군	부곡면 거문리	195	7	부곡하와이	1	103	117	94	-19.7
1135	창녕군	부곡면 거문리	195	7	부곡하와이	1	104	117	94	-19.7
1136	창녕군	부곡면 거문리	195	7	부곡하와이	1	106	117	94	-19.7
1137	창녕군	부곡면 거문리	195	7	부곡하와이	1	110	125	100	-20.0
1138	창녕군	부곡면 거문리	195	7	부곡하와이	1	111	117	94	-19.7
1139	창녕군	부곡면 거문리	195	7	부곡하와이	1	201	117	94	-19.7
1140	창녕군	부곡면 거문리	195	7	부곡하와이	1	202	117	94	-19.7
1141	창녕군	부곡면 거문리	195	7	부곡하와이	1	204	125	100	-20.0
1142	창녕군	부곡면 거문리	195	7	부곡하와이	1	205	117	94	-19.7
1143	창녕군	부곡면 거문리	195	7	부곡하와이	1	206	125	100	-20.0
1144	창녕군	부곡면 거문리	195	7	부곡하와이	1	301	130	104	-20.0
1145	창녕군	부곡면 거문리	195	7	부곡하와이	1	302	135	108	-20.0
1146	창녕군	부곡면 거문리	195	7	부곡하와이	1	401	130	104	-20.0
1147	창녕군	부곡면 거문리	195	7	부곡하와이	1	501	130	104	-20.0
1148	창녕군	부곡면 거문리	195	7	부곡하와이	1	502	125	100	-20.0
1149	창녕군	부곡면 거문리	195	7	부곡하와이	1	503	125	100	-20.0
1150	창녕군	부곡면 거문리	195	7	부곡하와이	1	B101	125	100	-20.0
1151	창녕군	부곡면 거문리	195	7	부곡하와이	2	101	117	94	-19.7
1152	창녕군	부곡면 거문리	195	7	부곡하와이	2	102	117	94	-19.7
1153	창녕군	부곡면 거문리	195	7	부곡하와이	2	103	117	94	-19.7
1154	창녕군	부곡면 거문리	195	7	부곡하와이	2	104	117	94	-19.7
1155	창녕군	부곡면 거문리	195	7	부곡하와이	2	105	117	94	-19.7
1156	창녕군	부곡면 거문리	195	7	부곡하와이	2	106	117	94	-19.7
1157	창녕군	부곡면 거문리	195	7	부곡하와이	2	107	117	94	-19.7
1158	창녕군	부곡면 거문리	195	7	부곡하와이	2	110	117	94	-19.7
1159	창녕군	부곡면 거문리	195	7	부곡하와이	2	111	117	94	-19.7
1160	창녕군	부곡면 거문리	195	7	부곡하와이	2	112	117	94	-19.7
1161	창녕군	부곡면 거문리	195	7	부곡하와이	2	113	117	94	-19.7
1162	창녕군	부곡면 거문리	195	7	부곡하와이	2	114	117	94	-19.7
1163	창녕군	부곡면 거문리	195	7	부곡하와이	2	115	117	94	-19.7
1164	창녕군	부곡면 거문리	195	7	부곡하와이	2	116	117	94	-19.7
1165	창녕군	부곡면 거문리	195	7	부곡하와이	2	117	117	94	-19.7
1166	창녕군	부곡면 거문리	195	7	부곡하와이	2	118	117	94	-19.7
1167	창녕군	부곡면 거문리	195	7	부곡하와이	2	119	117	94	-19.7
1168	창녕군	부곡면 거문리	195	7	부곡하와이	2	120	117	94	-19.7
1169	창녕군	부곡면 거문리	195	7	부곡하와이	2	121	117	94	-19.7
1170	창녕군	부곡면 거문리	195	7	부곡하와이	2	B101	117	94	-19.7
1171	창녕군	부곡면 거문리	195	7	부곡하와이	2	B102	117	94	-19.7
1172	창녕군	부곡면 거문리	195	7	부곡하와이	2	B103	117	94	-19.7
1173	창녕군	부곡면 거문리	195	7	부곡하와이	2	B104	117	94	-19.7

# 경 남 공 보

제2500호

2021. 5. 20.(목)

연번	시군	물건소재지						용도지수		
		법정동	지번	부번	건물명	동	호	현행	조정	조정 비율(%)
1174	창녕군	부곡면 거문리	195	7	부곡하와이	2	B105	117	94	-19.7
1175	창녕군	부곡면 거문리	195	7	부곡하와이	2	B106	117	94	-19.7
1176	창녕군	부곡면 거문리	195	7	부곡하와이	3	101	90	72	-20.0
1177	창녕군	부곡면 거문리	195	7	부곡하와이	3	102	30	24	-20.0
1178	창녕군	부곡면 거문리	195	7	부곡하와이	3	103	30	24	-20.0
1179	창녕군	부곡면 거문리	195	7	부곡하와이	3	B101	30	24	-20.0
1180	창녕군	부곡면 거문리	195	7	부곡하와이	4	101	125	100	-20.0
1181	창녕군	부곡면 거문리	195	7	부곡하와이	4	102	80	64	-20.0
1182	창녕군	부곡면 거문리	195	7	부곡하와이	4	103	125	100	-20.0
1183	창녕군	부곡면 거문리	195	7	부곡하와이	4	104	125	100	-20.0
1184	창녕군	부곡면 거문리	195	7	부곡하와이	4	105	125	100	-20.0
1185	창녕군	부곡면 거문리	195	7	부곡하와이	4	106	125	100	-20.0
1186	창녕군	부곡면 거문리	195	7	부곡하와이	4	107	125	100	-20.0
1187	창녕군	부곡면 거문리	195	7	부곡하와이	4	108	125	100	-20.0
1188	창녕군	부곡면 거문리	195	7	부곡하와이	4	109	125	100	-20.0
1189	창녕군	부곡면 거문리	195	7	부곡하와이	4	110	125	100	-20.0
1190	창녕군	부곡면 거문리	195	7	부곡하와이	4	111	125	100	-20.0
1191	창녕군	부곡면 거문리	195	7	부곡하와이	4	112	125	100	-20.0
1192	창녕군	부곡면 거문리	195	7	부곡하와이	4	113	125	100	-20.0
1193	창녕군	부곡면 거문리	195	7	부곡하와이	4	114	125	100	-20.0
1194	창녕군	부곡면 거문리	195	7	부곡하와이	4	115	117	94	-19.7
1195	창녕군	부곡면 거문리	195	7	부곡하와이	4	116	117	94	-19.7
1196	창녕군	부곡면 거문리	195	7	부곡하와이	4	117	117	94	-19.7
1197	창녕군	부곡면 거문리	195	7	부곡하와이	4	201	117	94	-19.7
1198	창녕군	부곡면 거문리	195	7	부곡하와이	4	B101	125	100	-20.0
1199	창녕군	부곡면 거문리	195	7	부곡하와이	5	1	125	100	-20.0
1200	창녕군	부곡면 거문리	195	7	부곡하와이	5	2	125	100	-20.0
1201	창녕군	부곡면 거문리	195	7	부곡하와이	5	103	125	100	-20.0
1202	창녕군	부곡면 거문리	195	7	부곡하와이	5	109	125	100	-20.0
1203	창녕군	부곡면 거문리	195	7	부곡하와이	5	110	125	100	-20.0
1204	창녕군	부곡면 거문리	195	7	부곡하와이	5	111	125	100	-20.0
1205	창녕군	부곡면 거문리	195	7	부곡하와이	5	112	125	100	-20.0
1206	창녕군	부곡면 거문리	195	7	부곡하와이	5	201	125	100	-20.0
1207	창녕군	부곡면 거문리	195	7	부곡하와이	6	1	125	100	-20.0
1208	창녕군	부곡면 거문리	195	7	부곡하와이	6	2	125	100	-20.0
1209	창녕군	부곡면 거문리	195	7	부곡하와이	6	5	125	100	-20.0
1210	창녕군	부곡면 거문리	195	7	부곡하와이	6	8	125	100	-20.0
1211	창녕군	창녕읍 교리	1033		목화빌딩	1	B102	117	88	-24.8
1212	창녕군	부곡면 사창리	342			1	B101	117	94	-19.7
1213	창녕군	부곡면 사창리	342			1	201	117	94	-19.7
1214	창녕군	부곡면 거문리	221	9		2	201	117	88	-24.8
1215	창녕군	부곡면 거문리	230	2		1	301	117	94	-19.7

# 경 남 공 보

제2500호

2021. 5. 20.(목)

연번	시군	물건소재지						용도지수		
		법정동	지번	부번	건물명	동	호	현행	조정	조정 비율(%)
1216	창녕군	부곡면 거문리	230	2		1	302	117	94	-19.7
1217	창녕군	부곡면 거문리	230	2		1	303	117	94	-19.7
1218	창녕군	부곡면 거문리	224	7		1	B101	117	94	-19.7
1219	창녕군	부곡면 거문리	224	7		1	B102	117	94	-19.7
1220	창녕군	부곡면 거문리	224	5		1	B101	117	94	-19.7
1221	창녕군	부곡면 거문리	224	5		1	201	117	94	-19.7
1222	창녕군	부곡면 거문리	223	2		1	201	117	82	-29.9
1223	창녕군	부곡면 거문리	217	32		1	201	117	94	-19.7
1224	창녕군	부곡면 거문리	217	32		1	202	117	94	-19.7
1225	창녕군	부곡면 거문리	217	32		1	203	117	94	-19.7
1226	창녕군	부곡면 거문리	217	32		1	301	117	94	-19.7
1227	창녕군	부곡면 거문리	217	32		1	302	117	94	-19.7
1228	창녕군	부곡면 거문리	217	32		1	B101	117	94	-19.7
1229	창녕군	부곡면 거문리	217	32		1	B102	130	104	-20.0

※ 건물 지하층은 호수에 'B' 로 표기(예. 지하101호 ⇒ B101)

○ 기타물건(차량) : 16건

(단위 : 천원)

구분	분류	차종	제작사	차명	형식	기준가격	
						현행	조정
신규	1. 승용자동차 1-1. 형식분류, 나. 외산	승용	MERCEDES-BENZ	S500L	222160	-	113,800
신규	4. 이륜자동차 4-1. 형식분류, 가. 국산	이륜	대림오토바이	CA100P	CB5	-	2,050
신규	4. 이륜자동차 4-1. 형식분류, 가. 국산	이륜	대림오토바이	CA100P	CB5	-	2,050
신규	4. 이륜자동차 4-1. 형식분류, 가. 국산	이륜	대림오토바이	CB115P	XCH	-	2,160
신규	4. 이륜자동차 4-1. 형식분류, 가. 국산	이륜	대림오토바이	VF100P	TCG	-	1,890
신규	4. 이륜자동차 4-1. 형식분류, 나. 외산	이륜	HONDA	NSC110	JK03	-	2,240
신규	4. 이륜자동차 4-1. 형식분류, 나. 외산	이륜	HONDA	CB1300DC	SC38	-	11,600
신규	4. 이륜자동차 4-1. 형식분류, 나. 외산	이륜	HONDA	CB1300DC	SC38	-	11,600
신규	4. 이륜자동차 4-1. 형식분류, 나. 외산	이륜	HONDA	CG125	WH125-19	-	1,950
신규	4. 이륜자동차 4-1. 형식분류, 나. 외산	이륜	HONDA	CMX500A	PC56	-	8,450
신규	4. 이륜자동차 4-1. 형식분류, 나. 외산	이륜	HONDA	WW125A	JK05E	-	3,660
신규	4. 이륜자동차 4-1. 형식분류, 나. 외산	이륜	HONDA	WW125	JK05E	-	3,660
신규	4. 이륜자동차 4-1. 형식분류, 나. 외산	이륜	YAMAHA	GPD125A	SEG5	-	3,590
신규	4. 이륜자동차 4-1. 형식분류, 나. 외산	이륜	YAMAHA	MTN320A	RH12	-	5,850
신규	4. 이륜자동차 4-1. 형식분류, 나. 외산	이륜	HAOJUE	HJ125T-21	LC6	-	2,440
신규	4. 이륜자동차 4-1. 형식분류, 나. 외산	이륜	LEXUS	GS300	JZS160L	-	62,360

※ 승용자동차 S500L의 경우, 당초 기준가격에 반영되어야 하는 모델이므로, '21.1.1.부터 소급적용

# 경 남 공 보

제2500호

2021. 5. 20.(목)

○ 항공기 : 1건

(단위 : 천원)

구분	분류	제작회사	기종 및 형식	정원 (명)	최대이륙중량(kg)	내용 연수	기준가격	
							현행	조정
신규	다. 고정익	AIRBUS	A321-200 NEO	180	93,500	15	-	39,315,160

○ 기타물건(기계장비(항타기), 조정) : 1건

(단위: 천원)

연번	제작사	기종명	기준가격		조정액
			조정전	조정후	
91	일본차량	DHP85-2	2,800,000	570,000	△2,230,000

※ 기계장비 DHP85-2의 경우, 당초 기준가격 조정이므로, '21.1.1.부터 소급적용

○ 기타물건(옥외오락시설, 삭제2, 신규1) : 3건

(단위: 천원)

연번	시군	유원지명	명칭 (현장표기명)	단위	기준가격	비 고
1	통영시	통영 스카이라인루지	루지시설(단디코스)	1개소당	3,296,000	삭제
2	통영시	통영 스카이라인루지	루지시설(헤라코스)	1개소당	1,230,000	삭제
3	통영시	통영 스카이라인루지	루지시설	1개소당	7,061,617	신규

※ 기존 2개 코스를 하나로 통합운영, 기존 2개 코스 삭제 후 신규 1개 코스로 등록

○ 기타물건(콘도미니엄회원권, 신규) : 4건

(단위: 천원)

연번	시군구	시설명	구분1 (명칭)	구분2 (지분)	구분3 (분양금액)	기준가격 (신규)
1	거제시	한화거제벨버디어	패밀리 M/S	1/24구좌	36,900	33,200
2	거제시	한화거제벨버디어	패밀리A'(78.40㎡)	1/24구좌	16,000	14,400
3	거제시	한화거제벨버디어	패밀리A'(78.40㎡)	1/36구좌	9,900	8,900
4	거제시	한화거제벨버디어	패밀리A'(78.40㎡)	1/73구좌	3,030	2,700

※ 콘도미니엄(한화거제벨버디어) 신규 회원권 분양(4종)에 따른 신규 등록

**공 고**

● **경상남도 공고 제2021-875호**

**비관리청 항만개발사업 완료 공고**

「항만법」 제12조제3항 규정에 따라 다음과 같이 비관리청 항만개발사업을 완료 하였기에 항만법 시행령 제21조에 따라 이를 공고합니다.

**2021년 5월 20일**

**경 상 남 도 지 사**

**1. 항만개발사업 시행자의 성명 또는 명칭**

- 시 행 자 : 거제시장(도시재생과장)
- 주 소 : 경남 거제시 계룡로 125

**2. 항만명 및 개발사업의 종류**

- 항 만 명 : 장승포항
- 개발사업의 종류 : 친수 및 지원시설

**3. 항만개발사업의 목적·장소·규모·기간 및 방법**

- 항만개발사업의 명칭 : 장승포항 친수(편의) 및 지원시설
- 항만개발사업의 목적 : 장승포항 친수공간내 계단(테크) 및 화장실 설치로 친수공간 이용객들의 편의 도모
- 항만개발사업 장소 : 경남 거제시 장승포동 685-3번지 일원
- 항만개발사업 규모 : 테크계단 설치 3개소, 화장실 설치 1식
- 항만개발사업 기간 : 2020. 12. 03. ~ 2021. 4. 21.

**4. 항만개발사업으로 조성된 매립지의 지목 및 면적 : 해당사항 없음.**

**5. 항만개발사업 완료일 : 2021. 4. 21.**

**6. 기타사항 : 문의 경상남도 해양항만과(☎ 055-211-3954). 끝.**



● **경상남도 공고 제2021-887호**

## 경상남도 지방건설기술심의위원회 위원 모집 공고

경상남도는 지방건설기술심의위원회 위원의 임기가 만료(‘21.8.31.)되어 「건설기술진흥법」 제5조 및 「경상남도 지방건설기술심의위원회 조례」 제2조에 따라 차기 위원을 다음과 같이 공개 모집하오니 많은 신청 바랍니다.

**2021년 5월 20일**

### 경 상 남 도 지 사

**1. 모집기간 :** 2021. 5. 28.(금) 09:00 ~ 6. 25(금). 18:00까지

**2. 신청방법 :** 경남도청 홈페이지(<https://www.gyeongnam.go.kr>) **도정소식(공지사항)**에 후보자 신청서를 다운받아 작성 후 담당자 e-메일(chovof@korea.kr)로 제출

※ 반드시 개인별로 신청하여 주시기 바라며, 우편 및 팩스 신청은 일체 받지 않습니다.

**3. 모집내용**

가. 모집분야 및 인원 : 21개 전문분야 248명

합 계	도시계획	도로	철도 궤도	교통	수자원	상하 수도	항만 해안	토목 구조	토질 지질	토목 시공	건축 계획
248명 (21개분야)	6	13	2	6	12	20	5	18	23	23	15
	건축 시공	건축 구조	건축 설비	기계 금속	전기 전자	정보 통신	환경	폐기물	조경	건설 안전	
	15	12	10	10	14	8	10	2	10	14	

※ 위원 공개모집 결과, 신청인원에 따라 분야별 인원이 조정될 수 있음.

나. 모집권역 : 경남, 부산, 울산지역 내 직장 소재 또는 거주자에 한함

다. 주요임무

- 1) 건설공사(100억 원 이상) 설계의 타당성, 시설물의 안전, 공사 시행의 적정성 심의
- 2) 대형(특정)공사 기술형 입찰방법, 입찰안내서 및 설계평가 심의
- 3) 기술인평가서(SOQ), 기술제안서(TP) 대상 용역의 발주방법 및 입찰공고안 적정성 심의

라. 위원임기 : 2021. 9. 1. ~ 2023. 8. 31. (2년)

마. 신청자격

- 1) 건설업무와 관련된 도 및 시·군 소속의 5급 이상 공무원
- 2) 건설관련 단체 및 연구기관의 임원
- 3) 해당 분야 대학의 조교수급 이상인 사람
- 4) 해당 분야 박사학위 소지자
- 5) 해당 분야 석사학위 취득 후 5년 이상 그 분야에 관한 연구 또는 실무경험이 있는 사람
- 6) 해당 분야 「국가기술자격법」에 따른 기술사 또는 「건축사법」에 따른 건축사 자격을 취득한 후 해당 분야에 3년 이상 실무경험이 있는 사람
- 7) 그 밖의 건설기술에 관한 전문지식과 경험이 풍부한 사람

바. 유의사항 : 선정된 위원들은 임기동안 관련 법규를 준수하여야 하며, 「건설기술진흥법」 제84조 (별칙 적용 시의 공무원 의제)의 적용을 받게 됩니다.

**4. 기타 참고사항**

가. 후보자 등록신청서는 「별첨1」의 등록신청서를 「별첨2」의 작성방법에 따라 작성하며, 신청서 작성 미흡(사진누락, 내용 불분명 등)과 증빙서류 미제출시 위원 선정에 불이익을 받을 수 있으니 빠짐없이 정확하게 작성하여 주시기 바랍니다.

나. 위원 선정은 전문분야별로 **여성후보자를 우대하여 선정할 계획**이며, 최종 선정된 건설기술심의 위원은 우리도 홈페이지\*에 공개할 예정입니다. \* 홈페이지 : 분야별정보 → 도시/교통/건설 → 건설정보 → 건설관련위원회

다. 접수된 신청서는 경상남도 지방건설기술심의위원 선정 및 위원회 운영을 위한 자료로만 활용되며, 일체 타 용도로 사용하지 않습니다. 신청서 등 제출하신 자료는 일체 반환하지 않습니다.

라. 국가청렴위원회에서 심의위원회의 공정성·투명성 제고를 위해 「위원의 윤리성 검증」 절차 과정으로 아래 조건에 해당되는 자는 건설기술심의위원회의 위원으로 응모할 수 없습니다.

- 1) 부패행위 및 징계 전력자
- 2) 심의 과정에서 부적절한 과거 전력 보유자
- 3) 금품수수, 이해 관계인으로부터 청탁, 부당한 영향력을 행사한 자 등

마. 신청제한 : 공고일 현재 경상남도청 내 5개 위원회에 위촉되어 있거나, 경상남도 지방건설기술심의위원회 위원으로 3회 연속 위촉 대상자(단, 여성위원은 예외로 함)

바. 기존 위촉위원 중 연임하고자 할 경우도 관련 서류를 제출하여야 합니다.

사. 기타 궁금하신 사항은 건설지원과 기술심의담당(☎055-211-2923~5)으로 문의하여 주시기 바라며, 신청서 접수 확인 여부는 별도 알려드리지 않습니다.

※ 유의사항 : 접수된 e-mail 주소와 등록신청서의 e-mail 주소가 일치된 것만 신청서 접수를 인정합니다.

【별첨 1】

<b>경상남도 건설기술심의위원 후보자 등록신청서</b>				사진 첨부
<b>1. 지원분야 및 인적사항</b>				
전 문 야	예) 토목구조	세부분야	예) ① 콘크리트구조 예) ② 내진 및 구조해석	
성 명	<b>홍길동</b>		생년월일	0000. 00. 00. (남, 여) (만 세)
자 택 주 소	우편번호 (00000) 주소) 경남 창원시 중앙로 1			
연락처	휴대폰	010-0000-0000	직장	000-000-0000
	이메일	00000@hanmail.net	계좌번호(은행)	000-000-000-00(농협)
사회적약자	장애여부( ) ※ 장애를 갖고 계신 분만 표기(장애 등급 기재)			

**2. 직장(학교)**

직 장 명 (학교명)	00시청	부서 (학과)	00과		
직 급 (직 위)	시설서기관(00과장)	지원분야 근무경력	15년	퇴직예정	0000년 00월
직장주소	우편번호 (00000) 주소) 경남 창원시 중앙로 1				
직업군	공무원( ), 대학교( ), 공사, 공단, 연구기관( ), 용역사( ), 시공사( ), 기타( )				

**3. 학력** ※ 대학교부터 최종 학력까지 기재(단, 고졸자로 심의위원 자격이 있을 경우 출신고교 기재)

학위구분	학위취득년월	출신학교	학과(전공분야)	졸업구분
박사	0000.00.00.	00대학교	토목구조	수료
석사	0000.00.00.	00대학교	토목구조	졸업
학사	0000.00.00.	00대학교	토목	졸업

**4. 경력 및 자격현황** ※ 경력사항은 현 재직기관부터 5건 이내 기재, 자격사항은 상위등급부터 3건 이내 기재

경 력	근무기간(시작~종료)	직위	근무처	주요 업무경력
	0000. 0. ~ 현재	전무	0000엔지니어링(주)	토목설계
	0000. 5. ~ 0000. 0.	과장	(주)000건설	현장소장, 공무
	0000. 5. ~ 0000. 0.	과장	(주)000건설	현장소장, 공무
자 격 증	취득년월	자격종목		인가관리기관
	0000.00.00.	토목구조기술사		한국산업인력관리공단
	0000.00.00.	상하수도기술사		한국산업인력관리공단
	0000.00.00.	토목기사		한국산업인력관리공단

**5. 상벌** ※ 모집공고 시점부터 최근 5년간 수상한 중요한 상(狀)부터 3건 이내 기재

수상년월일	내 용	수여기관
0000.00.00.		

**6. 각종 위원회 활동** ※ 모집공고 시점부터 최근 5년간 건설분야 국가 또는 자치단체 위원회 활동내용만 기재(5건 이내)

위촉기간(시작~종료)	기관명	위원회명칭	주요기능
0000.00.00. ~ 0000.00.00.	강원도	0000심의위원회	0000 등 심의

**7. 주요논문 및 저서** ※ 모집공고 시점부터 최근 5년간 논문 및 저서 기재(3건 이내)  
다만 논문이나 저서가 공저인 경우 2인 이하 공동저자 분만 기재

발표년월 (수행기간)	논문·책명	논문(책)핵심주제	출판사·게재지 (발주청)
0000.00. (0000.00. ~ 0000.00.)			

※ 증빙서류 : 재직증명서 및 자격요건 확인가능 서류(자격증, 학위증 등)을 스캔하여 별첨 파일 첨부

※ <별첨 3-3> : 요약파일(Excel File) - 별도 작성하여 신청서와 함께 제출

본인은 상기 내용이 허위로 밝혀지는 경우에는 경상남도 지방건설기술심의위원회 위원 해촉 등의 모든 책임을 질 것을 서약하며, 본 신청서에 기재된 개인정보는 심의위원 선정 및 위원회 운영에 활용되며, 보존기간은 2023. 8. 31.까지로 이에 동의합니다.

2021년      월      일

작성자 : \_\_\_\_\_ (인 또는 서명)

**경상남도 지방건설기술심의위원회 위원장 귀하**

**【별첨 2】**

**후보자 등록신청서 세부 작성방법 및 유의사항**

1. 등록신청서 양식 다운방법

경상남도청 홈페이지(<https://www.gyeongnam.go.kr>) 접속하여

▶ 도정소식 → 도정소식 → 공지사항, 고시공고 → 경상남도 지방건설기술심의위원회  
회 위원 모집 공고 에서 다운받아 작성

2. 사진은 증명사진을 스캔해서 첨부하시기 바랍니다.

3. 제출서류 및 신청서 작성 방법

가. 제출서류 : 등록신청서(한글) 1부, 등록신청서 요약(엑셀) 1부, 재직증명서 1부(최근 3개월 이내 발급), 최종 학위증명서, 자격증 사본 등 자격요건을 확인할 수 있는 서류(자격요건 서류 이외 첨부 금지)

\* 직업군이 교수인 경우에는 등록신청서(한글+엑셀)와 재직증명서만 제출하시면 됩니다.

나. E-mail 제목 : (○○○○분야)홍길동 등록신청서

다. 첨부파일명 작성방법

- ① ○○○○분야 홍길동(등록신청서-한글)
- ② ○○○○분야 홍길동(등록신청서 요약-엑셀)
- ③ ○○○○분야 홍길동(재직증명서)
- ④ ○○○○분야 홍길동(대학교 학위증)
- ⑤ ○○○○분야 홍길동(자격증)

4. 지원분야는 「별첨3」을 참조하여 본인의 전공학과와 세부전공과목, 자격증 보유, 현직의 담당업무 등을 종합하여 기재하되, 반드시 아래의 분류표에서 선택 후 기재하여 주시기 바랍니다.

(학위 및 자격분야가 전문분야와 일치하여야 함)

<작성예시>

1. 전문분야	(예)단지계획	세부전공분야	①	(예)단지계획
			②	(예)도시계획

5. 인적사항 ~직장현황은 서식에 따라 빠짐없이 작성하여 주시고, 메일주소는 연락받을 메일을 기재합니다.

가. 직위(급) : 현재 소속된 기관의 직위(급) 기재

- ① 행정기관(공무원) : 국장(0급), 과장(0급) 등으로 표기

# 경 남 공 보

제2500호

2021. 5. 20.(목)

② 대 학 교 : 정교수, 부교수, 조교수

③ 공기업, 준정부기관 : 임원(0급), 부장(0급) 등으로 기재

연구기관 : 연구기관의 연구위원급 이상의 연구원으로 책임연구원,  
선임연구원, 연구위원 등으로 기재

④ 건설기술 관계 단체 등 : 임원

나. 퇴직예정 : 현직에서의 예정 퇴직연월 기재

6. **직업군**은 자격기준을 참조하여 신청자 본인이 소속된 기관이 어느 법률에 근거하여 설립된 기관인지 확인한 후 해당 직업군을 기재합니다.
7. **학력**은 대학 이상의 학력만 기재하시고, 학위 구분은 박사, 석사, 학사로 구분하고 졸업, 수료, 재학으로 구분하여 기재합니다. 다만, 고졸 이하의 졸업자께서 **심의위원 자격이 있을 경우에는** 최종 출신학교를 기재하여야 합니다.
8. **경력**은 등록신청한 전문분야와 관련 있는 업무에 종사한 기간, 직위, 근무처, 주요업무경력 위주로 5건 이내로 기재합니다.
9. **자격현황**은 국가공인기관이 발급한 자격증 소지자에 한하여 종목 및 등급을 상위 등급부터 3건 이내로 기재합니다.(국가공인기관 자격증이 없는 분야는 예외)
10. **상별**은 모집공고 시점부터 최근 5년간 수상한 중요한 상(狀)부터 3건 이내로 기재합니다.
11. **각종 위원회 활동**은 등록신청한 전문분야와 관련 있는 국가 또는 지방자치단체 활동실적을 최근 5년간, 5건 이내로 기재합니다.
12. **주요논문 및 저서**는 본인의 전문분야와 관련된 주요 저서 및 논문, 특허 또는 신기술·신공법 등의 제목과 주요내용을 최근 5년간 3건 이내로 기재합니다.
13. 후보자 등록신청서는 반드시 본인이 작성한 후 서명 또는 날인을 스캔하여 제출

【별첨 3】

전문분야 및 세부 전공분야 분류표

전문 분야 (21개분야)	세부 전공 분야
1. 도시계획	도시계획, 도시설계, 단지계획, 단지설계, 지역계획, 경관계획
2. 도 로	도로계획, 도로설계, 측량 및 측지, 공항, 포장, 교량
3. 철도·궤도	철도계획 및 설계, 철도 및 궤도·삭도시공 및 유지관리(도시철도 포함)
4. 교 통	교통계획, 교통체계, 교통안전시설, 교통영향, 교통경제
5. 수 자 원	댐 및 제방, 하천, 수문지질, 수자원, 수리 구조물
6. 상·하수도	상수도, 하수도, 정수처리, 하수처리
7. 항만·해안	항만, 연안계획, 해안시공, 해양물리, 해양지질, 해양수공
8. 토목구조	콘크리트구조, 강구조, 합성구조, 내진 및 구조해석
9. 토질·지질	지반, 사면, 토질기초, 터널, 토류구조물
10. 토목시공	토목시공, 건설관리(토목), 품질관리, 유지관리, 안전관리
11. 건축계획	건축계획, 건축설계, 전시기획, 건축디자인
12. 건축시공	건축시공, 건축재료, 건설관리(건축), 품질관리, 유지관리, 안전관리
13. 건축구조	강구조, 콘크리트구조, 합성구조, 내진 및 구조해석
14. 건축설비	건축설비(전기, 통신, 기계, 위생, 냉난방, 소방)
15. 기계·금속	기계설비, 제작시공, 유체기계, 비파괴검사 및 용접, 금속재료 및 가공
16. 전기·전자	전기설비, 송·배전, 전기·전자응용, 전기안전, 공업계측제어
17. 정보통신	통신설비, 전자통신, 정보관리
18. 환 경	자연환경, 수질관리, 대기관리, 소음, 진동, 환경평가, 환경설비
19. 폐 기 물	일반폐기물, 산업폐기물, 폐수처리, 폐기물처리시설
20. 조 경	조경계획, 조경설계, 조경식재
21. 건설안전	건설안전, 산업안전

● 경상남도 공고 제2021-895호

### 대기환경관리 대행기관 신규지정 공고

「환경관리 대행기관의 지정 등에 관한 규칙」 제4조 규정에 따라 대기환경관리 대행기관 신규지정 사항을 다음과 같이 공고합니다.

2021년 5월 20일

경 상 남 도 지 사

지정분야	등록번호	업체명	소재지	등록일자
대기환경관리 대행기관	제27호	(주)미래환경분석연구원	경상남도 양산시 중앙로 203, 3·4층	2021. 5. 13.

● 경상남도 공고 제2021-900호

### 매장문화재 공고

1. 관련근거

- 「매장문화재 보호 및 조사에 관한 법률」 제22조
- 「매장문화재 보호 및 조사에 관한 법률 시행령」 제25조

2. 경상남도 사천시 곤양면 송전리 710-1 일원에서 지표 수습된 매장문화재에 대하여 아래와 같이 공고하니 소유권 주장자는 90일 이내에 해당 문화재의 소유자임을 증명하는 정당한 근거를 제시하여 주시기 바랍니다.

- 제 출 처 : 경상남도 창원시 의창구 중앙대로 300 경상남도 가야문화유산과

(☎ 055-211-4575~6/팩스 055-211-4559/담당자 이메일 : ksh7777@korea.kr)



# 경 남 공 보

제2500호

2021. 5. 20.(목)

유적명 (발굴허가번호)	유물명 및 수량	조사지역	조사기간	조사기관	보 관 처
사천 송곡리 포곡요지 유적 (지표조사 수습)	분청사기 등 90점 1상자	경남 사천시 곤양면 송전리 710-1 일원	1995. 6. 18	부산광역시립 박물관	부산광역시립 박물관

별첨 : 출토유물 목록 및 사진 1부

(경상남도 홈페이지 <실국/직속기관·사업소 <문화관광체육국 <자료실에 게시)

**2021년 5월 20일**

**경 상 남 도 지 사**

● **경상남도 공고 제2021-901호**

**문화재수리업자 행정처분 공고**

문화재수리 등에 관한 법률 제49조 제4항 및 같은 법 시행규칙 제22조의2에 따라 문화재수리업자 행정처분을 아래와 같이 공고 합니다.

**2021년 5월 20일**

**경 상 남 도 지 사**

업체명 (대표자)	소재지	등록번호 (업종)	행정처분의 내용	처분 근거
영축문화재보존	양산시 하북면 통도7길 10	보존과학업 (04-17-0009)	영업정지 15일 '21. 5. 20. ~ '21. 6. 3.	「문화재수리 등에 관한 법률」 제49조 및 같은 법 시행규칙 제22조, 별표2(제2호바목)

# 경 남 공 보

제2500호

2021. 5. 20.(목)

## ● 경상남도 공고 제2021-903호

### 정보통신공사업 등록 공고

정보통신공사업법 제72조의 규정에 의하여 정보통신공사업 등록사항을 다음과 같이 공고합니다.

2021년 5월 20일

경 상 남 도 지 사

등록번호	상호	대표자	영업소소재지	등록일자
550405	주식회사 다운정보통신	황보권	창원시 진해구 냉천로 149-23, 2층(자은동, 다운재)	2021. 5. 18.

● **경상남도 공고 제2021-906호**

## 후원방문판매업자 폐업신고 공고

『방문판매 등에 관한 법률』 제27조제2호의 규정에 따라 후원방문판매업자 폐업신고 사항을 다음과 같이 공고합니다.

**2021년 5월 20일**

**경 상 남 도 지 사**

**1. 대상 및 내용**

상 호	등록번호	대표자	소재지	수리사항	
				폐업일	폐업사유
아모레 밀양영남특약점	경남 2013-제106호	이석원	경상남도 밀양시 가곡7길 2 (가곡동)	2021-04-27	영업부진
인셀덤 서하맘 경남대리점	경남 2020-제102호	이경은	경상남도 창원군 부곡면 구산2길 34-31	2021-04-30	개인사정
인셀덤 자연미인 대리점	경남 2020-제181호	서승희	경상남도 김해시 율하1로 7, 211동 602호 (율하동, 율곡마을주공2단지아파트)	2021-04-30	영업부진
인셀덤비엔	경남 2020-제29호	홍은교	경상남도 창원시 마산회원구 양덕옛2길 16, 103동 1001호 (양덕동, 양덕우성아파트)	2021-05-06	개인사정
인셀덤 설렘	경남 2020-제50호	강선지	경상남도 창원시 마산회원구 삼호로 80, 207동 2606호 (양덕동, 메트로시티 2단지)	2021-05-06	자진폐업
LG릭서리뷰티 밀양점	경남 2013-제78호	강재일	경상남도 밀양시 밀양대로 1773, 2층 (삼문동,다보빌딩)	2021-05-06	개인사정
영 인셀덤 (YOUNG 인셀덤)	경남 2020-제37호	배화자	경상남도 창원시 마산회원구 합포성지길 26-1(합성동)	2021-05-06	영업부진

**2. 처리근거 :** 「방문판매 등에 관한 법률」 제27조제2호, 제29조제3항 및 같은법 시행규칙 제20조

**3. 문 의 처 :** 우) 51154, 경상남도 창원시 의창구 중앙대로 300 경남도청 일자리경제과  
(☎ 055-211-3354)

● **경상남도 공고 제2021-908호**

## 후원방문판매업자 등록변경신고 공고

『방문판매 등에 관한 법률』 제27조제1호의 규정에 따라 후원방문판매업자 등록변경신고 사항을 다음과 같이 공고합니다.

**2021년 5월 20일**

**경 상 남 도 지 사**

**1. 대상 및 내용**

상 호	등록번호	대표자	변경사항			적용일
			유형	변경 전	변경 후	
주식회사 보훈	경남 2019-제5호	박병곤	상호명	주식회사 보훈상조	주식회사 보훈	'21.5.3.
			사업장 주소	경남 창원시 의창구 원이대로 58, 302호 (도계동, 농업인회관)	경남 창원시 의창구 중동중앙로47, 제타위동 1712,1713,1714호 (중동, 어반브릭스)	
건강생활 고현지점	경남 2013-제20호	조연수	사업장 주소	경남 거제시 거제대로 4603, 3층 (양정동, 수양빌딩)	경남 거제시 해명로 79-2, 4층(수월동)	'21.5.4.
한국화장품 창원지사	경남 2018-제12호	최현정	사업장 주소	경남 창원시 성산구 용지로 70, 602호 (중앙동, 성원오피스텔)	경남 창원시 성산구 용지로 70, 622호 (중앙동, 성원오피스텔)	'21.5.17.

**2. 처리근거 :** 「방문판매 등에 관한 법률」 제27조제1호, 제29조제3항 및 같은법 시행규칙 제20조

**3. 문 의 처 :** (우) 51154, 경상남도 창원시 의창구 중앙대로 300 경남도청 일자리경제과  
(☎ 055-211-3354)

**알 림**

● **창원시 고시 제2021-122호**

**창원 내곡지구 도시개발사업 개발계획 및 실시계획(변경) 고시**

창원시 고시 제2013-221호(2013.09.10.)로 도시개발구역 지정 및 개발계획 수립 고시되고, 창원시 고시 제2015-4호(2015.01.15.)로 도시개발사업 개발계획 변경, 실시계획인가 고시되고, 창원시 고시 제2017-223호(2017.09.21.)로 개발계획 및 실시계획변경인가, 지형도면고시, 창원시 고시 제2020-303호(2020.11.12.)로 도시개발구역·개발계획 및 실시계획(변경), 지형도면 고시된 창원 내곡지구 도시개발사업에 대하여 「도시개발법」 제4조, 제17조 규정에 따라 개발계획 및 실시계획을 변경하고, 같은 법 시행령 제15조, 법 제18조의 규정에 따라 고시합니다.

**2021년 5월 20일**

**창 원 시 장**

**1. 창원 내곡지구 도시개발사업 개발계획(변경없음)**

**1. 도시개발구역의 명칭 (변경없음)**

- 창원 내곡지구 도시개발구역

**2. 도시개발구역의 위치 및 면적 (변경없음)**

- 위 치 : 경상남도 창원시 의창구 북면 내곡리 52번지 일원
- 면 적
  - 도시개발구역 : 1,488,418㎡
  - 구역 외 사업 : 78,005㎡ (하천 : 3,209㎡, 도로법면 : 74,009㎡, 용수로 : 787㎡)

**3. 도시개발구역의 지정목적 (변경없음)**

- 남부 대생활권(창원시가지)의 주거지개발 포화상태에 따라 장래 발생할 주택부족문제에 능동적으로 대처하기 위해 개발가능한 북부대생활권(사업대상지)에 쾌적한 주거환경의 정주기반을 조성하고자 함.

**4. 시행자와 그 주된 사무소의 소재지 (변경없음)**

- 사업시행자 : 내곡지구 도시개발사업조합 조합장 박규태
- 주 소 : 경상남도 창원시 의창구 북면 단내로 765-3

**5. 도시개발사업의 시행기간 및 시행방식 (변경없음)**

- 시행기간 : 2015. 01. 15. ~ 2023. 12. 31.
- 시행방식 : 환지방식에 따른 도시개발사업

**6. 토지이용계획 및 도시기반시설계획 (변경없음)**

(1) 토지이용계획

가) 도시개발구역

구 분		면 적(m <sup>2</sup> )			구성비 (%)	비 고	
		기 정	증 감	변 경			
계		1,488,418	-	1,488,418	100.0		
주거 용지	소계	701,575	-	701,575	47.2		
	단독주택	198,857	-	198,857	13.4		
	공동주택	471,832	-	471,832	31.7		
	준주거	30,886	-	30,886	2.1		
상업용지		45,284	-	45,284	3.0		
도시 기반 시설 용지	소계	735,264	-	735,264	49.3		
	학교	72,173	-	72,173	4.8	초3, 중1, 고1	
	주차장	16,109	-	16,109	1.1	8개소	
	도로	263,954	-	263,954	17.7		
	공공청사	6,829	-	6,829	0.5	경찰, 소방파출소 등	
	문화시설	7,099	-	7,099	0.5		
	공원 녹지	소계	281,946	-	281,946	18.9	
		근린공원	209,686	-	209,686	14.1	3개소
		어린이공원	17,344	-	17,344	1.1	5개소
		녹지	54,916	-	54,916	3.7	
	하천	60,186	-	60,186	4.0	소하천 중복면적 포함	
	저류지	22,669	-	22,669	1.5	2개소	
	배수지	6,271	-	6,271	0.4		
	공공공지	2,920	-	2,920	0.2		
기타시 설용지	소계	6,295	-	6,295	0.5		
	종교시설	6,065	-	6,065	0.4		
	공공용시설	230	-	230	0.1	2개소	

※ 하천면적은 소하천 중복결정 면적(완충녹지 4,263m<sup>2</sup>, 도로 629m<sup>2</sup>) 포함

# 경 남 공 보

제2500호

2021. 5. 20.(목)

나) 구역 외 사업

구 분	면 적(m <sup>2</sup> )			구성비(%)	비 고
	기 정	증 감	변 경		
계	78,005	-	78,005	100.0	
도로법면	74,009	-	74,009	94.9	
하천	3,209	-	3,209	4.1	
용수로	787	-	787	1.0	

(2) 도시기반시설계획

가) 도로 계획

구분	지구명	규모				기능	연장 (m)	기점	종점	사용 형태	주요 경과지	최초 결정일	비고
		등급	류별	번호	폭원(m)								
기정	-	대로	2	12	30	보조 간선 도로	3,404 (2,833)	대로 3-34	의창구 북면 내곡리 산166-1	일반 도로		경남고시 제2004-352호 (2004.12.02)	( )는 구역내
기정	-	중로	1	65	20	보조 간선 도로	3,690 (1,070)	의창구 북면 내곡리 460	대로 3-33	일반 도로		창원시고시 제2004-67호 (2004.12.30)	( )는 구역내
기정	-	중로	2	74	15	집산 도로	2,251 (1,850)	대로 2-12	중로1-65	일반 도로		창원시고시 제2004-67호 (2004.12.30)	( )는 구역내
기정	-	중로	2	76	15~20	국지 도로	1,299	중로 1-65	중로 1-65	일반 도로		창원시고시 제2004-67호 (2004.12.30)	
기정	-	중로	2	77	15	집산 도로	1,091	중로 1-65	중로 2-78	일반 도로		창원시고시 제2004-67호 (2004.12.30)	
기정	-	중로	2	78	15	집산 도로	2,024 (1,634)	중로 1-65	대로 3-34	일반 도로		창원시고시 제2004-67호 (2004.12.30)	( )는 구역내
기정	-	중로	2	79	15	집산 도로	86	대로 2-12	중로 2-78	일반 도로		창원시고시 제2004-67호 (2004.12.30)	
기정	-	중로	2	80	15	집산 도로	131	대로 2-12	중로 2-78	일반 도로		창원시고시 제2004-67호 (2004.12.30)	
기정	-	중로	2	125	15	집산 도로	746	대로 2-12	중로 2-74	일반 도로		창원시고시 제2015-4호 (2015.01.15)	
기정	-	중로	2	126	15	집산 도로	634	대로 2-12	중로 2-125	일반 도로		창원시고시 제2015-4호 (2015.01.15)	

# 경 남 공 보

제2500호

2021. 5. 20.(목)

구분	지구명	규모				기능	연장 (m)	기점	종점	사용 형태	주요 경과지	최초 결정일	비고
		등급	류별	번호	폭원(m)								
기정	-	중로	2	127	15	집산 도로	118	대로 2-12	중로 2-78	일반 도로		창원시고시 제2015-4호 (2015.01.15)	
기정	-	중로	3	31	12	국지 도로	194	중로 1-65	의창구 소로 1-57	일반 도로	석동IC	창원시고시 제2015-4호 (2015.01.15)	
기정	의창구	소로	1	56	10	국지 도로	396	중로 2-126	중로 2-126	일반 도로		창원시고시 제2010-15호 (2010.08.12)	
기정	의창구	소로	1	57	10	국지 도로	433	중로 2-76	의창구 소로 2-212	일반 도로		창원시고시 제2004-67호 (2004.12.30)	
기정	의창구	소로	1	58	10	국지 도로	209	대로 2-12	중로 1-65	일반 도로		창원시고시 제2004-67호 (2004.12.30)	
기정	의창구	소로	1	59	10	국지 도로	102	중로 2-76	의창구 소로 1-58	일반 도로		창원시고시 제2010-15호 (2010.08.12)	
기정	의창구	소로	1	60	10	국지 도로	160	중로 1-65	의창구 소로 1-62	일반 도로		창원시고시 제2004-67호 (2004.12.30)	
기정	의창구	소로	1	61	10	국지 도로	209	중로 2-127	의창구 소로 1-62	일반 도로		창원시고시 제2010-15호 (2010.08.12)	
기정	의창구	소로	1	62	10	국지 도로	148	대로 2-12	중로 2-78	일반 도로		창원시고시 제2004-67호 (2004.12.30)	
기정	의창구	소로	1	63	10	국지 도로	297	중로 1-65	중로 2-78	일반 도로		창원시고시 제2010-15호 (2010.08.12)	
기정	의창구	소로	2	189	8	국지 도로	371	중로 2-125	중로 2-125	일반 도로		창원시고시 제2015-4호 (2015.01.15)	
기정	의창구	소로	2	190	8	국지 도로	255	중로 2-125	의창구 소로 2-193	일반 도로		창원시고시 제2015-4호 (2015.01.15)	
기정	의창구	소로	2	191	8	국지 도로	161	의창구 소로 2-190	의창구 소로 2-193	일반 도로		창원시고시 제2015-4호 (2015.01.15)	
기정	의창구	소로	2	192	8	국지 도로	149	중로 2-125	의창구 소로 2-190	일반 도로		창원시고시 제2015-4호 (2015.01.15)	



# 경 남 공 보

제2500호

2021. 5. 20.(목)

구분	지구명	규모				기능	연장 (m)	기점	종점	사용 형태	주요 경과지	최초 결정일	비고
		등급	류별	번호	폭원(m)								
기정	의창구	소로	2	193	8	국지 도로	212	중로 2-125	의창구 소로 2-189	일반 도로		창원시고시 제2015-4호 (2015.01.15)	
기정	의창구	소로	2	194	8	국지 도로	359	중로 2-125	중로 2-126	일반 도로		창원시고시 제2015-4호 (2015.01.15)	
기정	의창구	소로	2	195	8	국지 도로	162	중로 2-126	의창구 소로 2-194	일반 도로		창원시고시 제2015-4호 (2015.01.15)	
기정	의창구	소로	2	196	8	국지 도로	134	중로 2-126	의창구 소로 2-197	일반 도로		창원시고시 제2015-4호 (2015.01.15)	
기정	의창구	소로	2	197	8	국지 도로	140	의창구 소로 2-195	의창구 소로 2-194	일반 도로		창원시고시 제2015-4호 (2015.01.15)	
기정	의창구	소로	2	198	8	국지 도로	144	중로 2-126	의창구 소로 2-194	일반 도로		창원시고시 제2015-4호 (2015.01.15)	
기정	의창구	소로	2	199	8	국지 도로	124	중로 2-126	의창구 소로 2-198	일반 도로		창원시고시 제2015-4호 (2015.01.15)	
기정	의창구	소로	2	200	8	국지 도로	381	중로 2-126	중로 2-126	일반 도로		창원시고시 제2015-4호 (2015.01.15)	
기정	의창구	소로	2	201	8	국지 도로	117	의창구 소로 2-200	의창구 소로 2-200	일반 도로		창원시고시 제2015-4호 (2015.01.15)	
기정	의창구	소로	2	202	8	국지 도로	77	중로 2-126	의창구 소로 2-201	일반 도로		창원시고시 제2015-4호 (2015.01.15)	
기정	의창구	소로	2	206	8	국지 도로	162	중로 1-65	의창구 소로 1-62	일반 도로		창원시고시 제2015-4호 (2015.01.15)	
기정	의창구	소로	2	207	8	국지 도로	207	중로 1-65	의창구 소로 1-57	일반 도로		창원시고시 제2004-67호 (2004.12.30)	
기정	의창구	소로	2	208	8	국지 도로	344	의창구 소로 2-207	의창구 소로 2-211	일반 도로		창원시고시 제2004-67호 (2004.12.30)	
기정	의창구	소로	2	209	8	국지 도로	344	의창구 소로 2-207	의창구 소로 2-211	일반 도로		창원시고시 제2004-67호 (2004.12.30)	

# 경 남 공 보

제2500호

2021. 5. 20.(목)

구분	지구명	규모				기능	연장 (m)	기점	종점	사용 형태	주요 경과지	최초 결정일	비고
		등급	류별	번호	폭원(m)								
기정	의창구	소로	2	210	8	국지 도로	344	의창구 소로 2-207	의창구 소로 2-211	일반 도로		창원시고시 제2004-67호 (2004.12.30)	
기정	의창구	소로	2	211	8	국지 도로	207	중로 1-65	의창구 소로 1-57	일반 도로		창원시고시 제2004-67호 (2004.12.30)	
기정	의창구	소로	2	212	8	국지 도로	207	중로 1-65	의창구 소로 1-57	일반 도로		창원시고시 제2004-67호 (2004.12.30)	
기정	의창구	소로	2	213	8	국지 도로	205	중로 2-77	의창구 북면 내곡리 산305	일반 도로		창원시고시 제2015-4호 (2015.01.15)	
기정	의창구	소로	2	214	8	국지 도로	470	중로 2-80	중로 2-78	일반 도로		창원시고시 제2015-4호 (2015.01.15)	
기정	의창구	소로	2	215	8	국지 도로	64	중로 2-78	의창구 소로 2-214	일반 도로		창원시고시 제2015-4호 (2015.01.15)	
기정	의창구	소로	2	216	8	국지 도로	225	의창구 소로 2-125	의창구 소로 2-217	일반 도로		창원시고시 제2015-4호 (2015.01.15)	
기정	의창구	소로	2	217	8	국지 도로	93	중로 2-78	의창구 소로 2-214	일반 도로		창원시고시 제2015-4호 (2015.01.15)	
기정	의창구	소로	2	218	8	국지 도로	331	중로 2-80	중로 2-78	일반 도로		창원시고시 제2015-4호 (2015.01.15)	
기정	의창구	소로	2	219	8	국지 도로	125	중로 2-78	의창구 소로 2-218	일반 도로		창원시고시 제2015-4호 (2015.01.15)	
기정	의창구	소로	2	220	8	국지 도로	174	의창구 소로 2-219	의창구 소로 2-218	일반 도로		창원시고시 제2015-4호 (2015.01.15)	
기정	의창구	소로	2	221	8	국지 도로	173	의창구 소로 2-219	의창구 소로 2-218	일반 도로		창원시고시 제2015-4호 (2015.01.15)	
기정	의창구	소로	2	222	8	국지 도로	180	중로 2-78	의창구 소로 2-224	일반 도로		창원시고시 제2015-4호 (2015.01.15)	
기정	의창구	소로	2	223	8	국지 도로	119	의창구 소로 2-222	의창구 소로 2-224	일반 도로		창원시고시 제2015-4호 (2015.01.15)	

# 경 남 공 보

제2500호

2021. 5. 20.(목)

구분	지구명	규모				기능	연장 (m)	기점	종점	사용 형태	주요 경과지	최초 결정일	비고
		등급	류별	번호	폭원(m)								
기정	의창구	소로	2	224	8	국지 도로	358	대로 2-12	중로 2-78	일반 도로		창원시고시 제2015-4호 (2015.01.15)	
기정	의창구	소로	2	225	8	국지 도로	245	의창구 소로 2-224	의창구 소로 2-224	일반 도로		창원시고시 제2015-4호 (2015.01.15)	
기정	의창구	소로	2	978	8	국지 도로	344	의창구 소로 2-207	의창구 소로 2-211	일반 도로		창원시고시 제2020-303호 (2020.11.12)	
기정	의창구	소로	2	979	8	국지 도로	130	의창구 소로 1-61	의창구 소로 1-61	일반 도로		창원시고시 제2020-303호 (2020.11.12)	
기정	의창구	소로	2	980	8	국지 도로	35	중로 2-78	내곡리 332번지	일반 도로		창원시고시 제2020-303호 (2020.11.12)	
기정	의창구	소로	2	981	8	국지 도로	112	중로 2-78	의창구 소로 2-222	일반 도로		창원시고시 제2020-303호 (2020.11.12)	
기정	의창구	소로	3	140	4	특수 도로	295	중로 2-125	중로 2-74	보행자 전용 도로		창원시고시 제2015-4호 (2015.01.15)	
기정	의창구	소로	3	141	4	특수 도로	207	중로 1-65	의창구 소로 1-57	보행자 전용 도로		창원시고시 제2015-4호 (2015.01.15)	
기정	의창구	소로	3	142	4	특수 도로	69	중로 2-78	의창구 소로 2-214	보행자 전용 도로		창원시고시 제2015-4호 (2015.01.15)	
기정	의창구	소로	3	143	4	특수 도로	123	중로 2-78	의창구 소로 2-218	보행자 전용 도로		창원시고시 제2015-4호 (2015.01.15)	
기정	의창구	소로	3	144	4	특수 도로	32	의창구 소로 2-225	어린이 공원160	보행자 전용 도로		창원시고시 제2015-4호 (2015.01.15)	

나) 주차장 계획

구분	도면 표시번호	시설명	위 치	면 적(m <sup>2</sup> )			비고
				기 정	변 경	변경후	
계	-	-	-	16,109	-	16,109	
기정	87	노외 주차장	의창구 북면 내곡리 593번지 일원	2,624	-	2,624	

# 경 남 공 보

제2500호

2021. 5. 20.(목)

구분	도면 표시번호	시설명	위 치	면 적(m <sup>2</sup> )			비고
				기 정	변 경	변경후	
기정	91	노외 주차장	의창구 북면 내곡리 979번지 일원	1,248	-	1,248	
기정	311	노외 주차장	의창구 북면 내곡리 1159-2 일원	1,025	-	1,025	
기정	312	노외 주차장	의창구 북면 내곡리 1174-1 일원	1,500	-	1,500	
기정	313	노외 주차장	의창구 북면 내곡리 산273 일원	2,411	-	2,411	
기정	314	노외 주차장	의창구 북면 내곡리 672 일원	1,242	-	1,242	
기정	315	노외 주차장	의창구 북면 내곡리 744 일원	4,668	-	4,668	
기정	316	노외 주차장	의창구 북면 내곡리 287 일원	1,391	-	1,391	

다) 공원 계획

구분	도면 표시 번호	공원명	시설의 종류	위 치	면 적(m <sup>2</sup> )			비고
					기 정	변 경	변경후	
계		-	-	-	227,030	-	227,030	
소계		-	-	-	209,686	-	209,686	
기정	50	근린 공원	근린 공원	의창구 북면 내곡리 산264 일원	143,380	-	143,380	
기정	51	근린 공원	근린 공원	의창구 북면 내곡리 905 일원	35,258	-	35,258	
기정	52	내곡4호 근린 공원	근린 공원	의창구 북면 내곡리 산312-1 일원	31,048	-	31,048	
소계		-	-	-	17,344	-	17,344	
기정	160	어린이 공원	어린이 공원	의창구 북면 내곡리 232-5 일원	2,746	-	2,746	
기정	161	어린이 공원	어린이 공원	의창구 북면 내곡리 584 일원	9,397	-	9,397	
기정	162	어린이 공원	어린이 공원	의창구 북면 내곡리 산288 일원	1,968	-	1,968	
기정	163	어린이 공원	어린이 공원	의창구 북면 내곡리 1159 일원	1,529	-	1,529	
기정	219	어린이 공원	어린이 공원	의창구 북면 내곡리 218 일원	1,704	-	1,704	

# 경 남 공 보

제2500호

2021. 5. 20.(목)

라) 녹지 계획

구분	도면 표시번호	시설명	시설의 종류	위 치	면 적(m <sup>2</sup> )			비고
					기 정	변 경	변경후	
계		-	-	-	54,916	-	54,916	
기정	52	완충 녹지	완충녹지	의창구 북면 내곡리 1304 일원	44,646 (25,901)	-	44,646 (25,901)	( )는 구역내
기정	53	완충 녹지	완충녹지	의창구 북면 내곡리 639 일원	13,454 (10,527)	-	13,454 (10,527)	( )는 구역내 하천 중복결정 포함 A=4,263m <sup>2</sup>
기정	222	완충 녹지	완충녹지	의창구 북면 내곡리 1217 일원	8,563	-	8,563	
기정	223	완충 녹지	완충녹지	의창구 북면 내곡리 808-2 일원	9,925	-	9,925	

마) 학교 계획

구분	도면 표시번호	시설명	시설의 종류	위 치	면 적(m <sup>2</sup> )			비고
					기 정	변 경	변경후	
계		-	-	-	72,173	-	72,173	
기정	214	중학교	중학교	의창구 북면 내곡리 981 일원	15,900	-	15,900	
기정	215	초등학교	초등학교	의창구 북면 내곡리 824 일원	13,706	-	13,706	
기정	222	초등학교	초등학교	의창구 북면 내곡리 1000 일원	13,700	-	13,700	
기정	223	초등학교	초등학교	의창구 북면 내곡리 산265 일원	13,867	-	13,867	
기정	224	고등학교	고등학교	의창구 북면 내곡리 928 일원	15,000	-	15,000	

바) 유수지 계획

구분	도면 표시번호	시설명	시설의 종류	위 치	면 적(m <sup>2</sup> )			비고
					기 정	변 경	변경후	
계		-	-	-	22,669	-	22,669	
기정	35	유수지	유수지 (저류시설)	의창구 북면 내곡리 523-1 일원	7,754	-	7,754	
기정	36	유수지	유수지 (저류시설)	의창구 북면 내곡리 321 일원	14,915	-	14,915	

# 경 남 공 보

제2500호

2021. 5. 20.(목)

사) 공공청사 계획

구분	도면 표시번호	시설명	시설의 종류	위 치	면 적(m <sup>2</sup> )			비고
					기 정	변 경	변경후	
계		-	-	-	6,829	-	6,829	
기정	43	공공시설	공공청사	의창구 북면 내곡리 산274-1 일원	2,063	-	2,063	
기정	44	공공시설	공공청사	의창구 북면 내곡리 산272 일원	1,019	-	1,019	
기정	45	공공시설	공공청사	의창구 북면 내곡리 324-2 일원	3,747	-	3,747	

아) 수도공급설비 계획

구분	도면 표시번호	시설명	위 치	면 적(m <sup>2</sup> )			비고
				기 정	변 경	변경후	
기정	40	수도공급설비 (배수시설)	의창구 북면 내곡리 산241 일원	6,271	-	6,271	

자) 공공공지 계획

구분	도면 표시번호	시설명	위 치	면 적(m <sup>2</sup> )			비고
				기 정	변 경	변경후	
계		-	-	2,920	-	2,920	
기정	59	공공공지	의창구 북면 내곡리 615 일원	1,003	-	1,003	
기정	60	공공공지	의창구 북면 내곡리 319 일원	485	-	485	
기정	61	공공공지	의창구 북면 내곡리 1498-64 일원	606	-	606	
기정	62	공공공지	의창구 북면 내곡리 210 일원	826	-	826	

차) 하천 계획

구분	도면 표시 번호	시설명	시설의 종류	위치			연장 (m)	폭원 (m)	면적 (m <sup>2</sup> )	비고
				기점	종점	주요 경과지				
기정	80	내곡천	기타 하천시설	의창구 북면 내곡리 1133	의창구 북면 내곡리 1498-13	-	2,946	11~45	58,063	도로중복 2,769m <sup>2</sup>
기정	91	송촌천	소하천	의창구 북면 내곡리 859	의창구 북면 내곡리 1498-65 내곡천(지방하천)	-	975	5	4,892	도로중복 629m <sup>2</sup> , 완충녹지중복 4,263m <sup>2</sup>

**7. 수용 또는 사용의 대상이 되는 토지의 소재지, 지번, 지목, 면적 및 토지소유자에 관한 토지명세서 (변경없음) : [별첨1]**

**8. 도시개발구역 밖의 기반시설계획에 관한 사항 (변경없음)**

시설명	구분	계획내용	
1	도로법면	위치	·경남 창원시 북면 내곡리 1133-1 일원
		시설의 제원	·A=74,009㎡
		비용부담사유	·도시개발구역 내 도로설치에 따른 구역의 도로법면의 설치
		비용부담범위	·보상비 및 공사비
		부담방법	·시설을 직접 설치하여 기부채납
		사업시행자	·내곡지구 도시개발사업조합
		재원조달	·사업시행자 재원으로 조달
2	하천 (내곡천의 일부)	위치	·경남 창원시 북면 내곡리 1498-67 일원
		시설의 제원	·A=3,209㎡
		비용부담사유	·내곡천 하천정비기본계획에 따른 공사시행
		비용부담범위	·보상비 및 공사비
		부담방법	·시설을 직접 설치하여 기부채납
		사업시행자	·내곡지구 도시개발사업조합
3	용수로	위치	·경남 창원시 북면 내곡리 123 일원
		시설의 제원	·A=787㎡
		비용부담사유	·기존의 용수로 이설
		비용부담범위	·보상비 및 공사비
		부담방법	·시설을 직접 설치하여 기부채납
		사업시행자	·내곡지구 도시개발사업조합
		재원조달	·사업시행자 재원으로 조달

**9. 관계도서의 열람방법**

○ 관계도서는 이해관계인이 열람할 수 있도록 창원시청(도시계획과)에 비치하고(게재생략), 「토지이용규제기본법」 제8조 및 같은 법 시행령 제7조 규정에 따라 지형도면은 토지이음(<http://eum.go.kr>)에서 열람가능

**10. 도시관리계획에 관한 사항 (변경없음)**

가. 도시관리계획 결정

1) 도시개발구역 결정

○ 도시개발구역 결정 조서

구분	도면 표시번호	구역명	위 치	면 적(㎡)			최초결정일	비 고
				기 정	변 경	변경후		
기정	-	창원 내곡지구 도시개발구역	창원시 의창구 북면 내곡리 52번지 일원	1,488,418	-	1,488,418	창원시 고시 제2013-221호 (2013.9.12.)	-

2) 지구단위계획구역 결정

○ 지구단위계획구역 결정 조서

구분	도면 표시번호	구역명	위 치	면 적(㎡)			최초결정일	비 고
				기 정	변 경	변경후		
기정	205	창원 내곡지구 지구단위계획구역	창원시 의창구 북면 내곡리 52번지 일원	1,488,418	-	1,488,418	창원시 고시 제2013-221호 (2013.9.12.)	-

**II. 창원 내곡지구 도시개발사업 실시계획(변경)**

※ 변경사유 : 사업비 증액에 따른 변경

**1. 사업의 명칭 (변경없음)**

○ 창원 내곡지구 도시개발사업

**2. 사업의 목적 (변경없음)**

○ 남부 대생활권(창원시가지)의 주거지개발 포화상태에 따라 장래 발생할 주택부족문제에 능동적으로 대처하기 위해 개발가능한 북부대생활권(사업대상지)에 쾌적한 주거환경의 정주기반을 조성하고자 함.

**3. 도시개발구역의 위치 및 면적 (변경없음)**

- 위 치 : 경상남도 창원시 의창구 북면 내곡리 52번지 일원
- 면 적
  - 도시개발구역 : 1,488,418㎡
  - 구역 외 사업 : 78,005㎡ (하천 : 3,209㎡, 도로법면 : 74,009㎡, 용수로 : 787㎡)

**4. 시행자 (변경없음)**

- 사업시행자 : 내곡지구 도시개발사업조합 조합장 박규태
- 주 소 : 경상남도 창원시 의창구 북면 단대로 765-3

**5. 시행기간 및 시행방식 (변경없음)**

- 시행기간 : 2015. 01. 15. ~ 2023. 12. 31.
- 시행방식 : 환지방식에 따른 도시개발사업



**6. 도시관리계획(지구단위계획 포함)의 결정내용 (변경없음)**

가. 지구단위계획구역 결정

○ 지구단위계획구역 결정조서

구분	도면 표시번호	구역명	위 치	면 적(m <sup>2</sup> )			최초결정일	비고
				기 정	변 경	변경후		
기정	205	창원 내곡지구 지구단위계획구역	창원시 의창구 북면 내곡리 52번지 일원	1,488,418	-	1,488,418	창원시 고시 제2013-221호 (2013.9.12.)	-

나. 도시관리계획(용도지역) 결정 조서

구분	면 적(m <sup>2</sup> )			구성비 (%)	비고
	기 정	변 경	변 경 후		
합 계	1,488,418	-	1,488,418	100.0	
주거지역	1,081,121	-	1,081,121	72.6	
제1종전용주거지역	136,070	-	136,070	9.1	
제2종전용주거지역	372,402	-	372,402	25.0	
제1종일반주거지역	271,691	-	271,691	18.3	
제2종일반주거지역	257,566	-	257,566	17.3	
준주거지역	43,392	-	43,392	2.9	
근린상업지역	64,247	-	64,247	4.3	
자연녹지지역	343,050	-	343,050	23.1	

다. 기반시설의 배치와 규모에 관한 도시관리계획 결정조서

1) 도로

○ 총괄표

유별	합계			1류			2류			3류		
	노선 수	연장 (m)	면적 (m <sup>2</sup> )	노선 수	연장 (m)	면적 (m <sup>2</sup> )	노선 수	연장 (m)	면적 (m <sup>2</sup> )	노선 수	연장 (m)	면적 (m <sup>2</sup> )
합계	63	22,350	263,954	9	3,024	41,396	48	18,406	217,333	6	920	5,225
대로	1	2,833	35,998	-	-	-	1	2,833	35,998	-	-	-
중로	11	8,853	141,111	1	1,070	21,587	9	7,589	117,011	1	194	2,513
소로	51	10,664	86,845	8	1,954	19,809	38	7,984	64,324	5	726	2,712

# 경 남 공 보

제2500호

2021. 5. 20.(목)

○ 도로 결정조서

구분	지구명	규모				기능	연장 (m)	기점	종점	사용 형태	주요 경과지	최초 결정일	비고
		등급	류별	번호	폭원(m)								
기정	-	대로	2	12	30	보조 간선 도로	3,404 (2,833)	대로 3-34	의창구 북면 내곡리 산166-1	일반 도로		경남고시 제2004-352호 (2004.12.02)	( )는 구역내
기정	-	중로	1	65	20	보조 간선 도로	3,690 (1,070)	의창구 북면 내곡리 460	대로 3-33	일반 도로		창원시고시 제2004-67호 (2004.12.30)	( )는 구역내
기정	-	중로	2	74	15	집산 도로	2,251 (1,850)	대로 2-12	중로1-65	일반 도로		창원시고시 제2004-67호 (2004.12.30)	( )는 구역내
기정	-	중로	2	76	15~20	국지 도로	1,299	중로 1-65	중로 1-65	일반 도로		창원시고시 제2004-67호 (2004.12.30)	
기정	-	중로	2	77	15	집산 도로	1,091	중로 1-65	중로 2-78	일반 도로		창원시고시 제2004-67호 (2004.12.30)	
기정	-	중로	2	78	15	집산 도로	2,024 (1,634)	중로 1-65	대로 3-34	일반 도로		창원시고시 제2004-67호 (2004.12.30)	( )는 구역내
기정	-	중로	2	79	15	집산 도로	86	대로 2-12	중로 2-78	일반 도로		창원시고시 제2004-67호 (2004.12.30)	
기정	-	중로	2	80	15	집산 도로	131	대로 2-12	중로 2-78	일반 도로		창원시고시 제2004-67호 (2004.12.30)	
기정	-	중로	2	125	15	집산 도로	746	대로 2-12	중로 2-74	일반 도로		창원시고시 제2015-4호 (2015.01.15)	
기정	-	중로	2	126	15	집산 도로	634	대로 2-12	중로 2-125	일반 도로		창원시고시 제2015-4호 (2015.01.15)	
기정	-	중로	2	127	15	집산 도로	118	대로 2-12	중로 2-78	일반 도로		창원시고시 제2015-4호 (2015.01.15)	
기정	-	중로	3	31	12	국지 도로	194	중로 1-65	의창구 소로 1-57	일반 도로	석동IC	창원시고시 제2015-4호 (2015.01.15)	
기정	의창구	소로	1	56	10	국지 도로	396	중로 2-126	중로 2-126	일반 도로		창원시고시 제2010-15호 (2010.08.12)	

# 경 남 공 보

제2500호

2021. 5. 20.(목)

구분	지구명	규모				기능	연장 (m)	기점	종점	사용 형태	주요 경과지	최초 결정일	비고
		등급	류별	번호	폭원(m)								
기정	의창구	소로	1	57	10	국지 도로	433	중로 2-76	의창구 소로 2-212	일반 도로		창원시고시 제2004-67호 (2004.12.30)	
기정	의창구	소로	1	58	10	국지 도로	209	대로 2-12	중로 1-65	일반 도로		창원시고시 제2004-67호 (2004.12.30)	
기정	의창구	소로	1	59	10	국지 도로	102	중로 2-76	의창구 소로 1-58	일반 도로		창원시고시 제2010-15호 (2010.08.12)	
기정	의창구	소로	1	60	10	국지 도로	160	중로 1-65	의창구 소로 1-62	일반 도로		창원시고시 제2004-67호 (2004.12.30)	
기정	의창구	소로	1	61	10	국지 도로	209	중로 2-127	의창구 소로 1-62	일반 도로		창원시고시 제2010-15호 (2010.08.12)	
기정	의창구	소로	1	62	10	국지 도로	148	대로 2-12	중로 2-78	일반 도로		창원시고시 제2004-67호 (2004.12.30)	
기정	의창구	소로	1	63	10	국지 도로	297	중로 1-65	중로 2-78	일반 도로		창원시고시 제2010-15호 (2010.08.12)	
기정	의창구	소로	2	189	8	국지 도로	371	중로 2-125	중로 2-125	일반 도로		창원시고시 제2015-4호 (2015.01.15)	
기정	의창구	소로	2	190	8	국지 도로	255	중로 2-125	의창구 소로 2-193	일반 도로		창원시고시 제2015-4호 (2015.01.15)	
기정	의창구	소로	2	191	8	국지 도로	161	의창구 소로 2-190	의창구 소로 2-193	일반 도로		창원시고시 제2015-4호 (2015.01.15)	
기정	의창구	소로	2	192	8	국지 도로	149	중로 2-125	의창구 소로 2-190	일반 도로		창원시고시 제2015-4호 (2015.01.15)	
기정	의창구	소로	2	193	8	국지 도로	212	중로 2-125	의창구 소로 2-189	일반 도로		창원시고시 제2015-4호 (2015.01.15)	
기정	의창구	소로	2	194	8	국지 도로	359	중로 2-125	중로 2-126	일반 도로		창원시고시 제2015-4호 (2015.01.15)	
기정	의창구	소로	2	195	8	국지 도로	162	중로 2-126	의창구 소로 2-194	일반 도로		창원시고시 제2015-4호 (2015.01.15)	

# 경 남 공 보

제2500호

2021. 5. 20.(목)

구분	지구명	규모				기능	연장 (m)	기점	종점	사용 형태	주요 경과지	최초 결정일	비고
		등급	류별	번호	폭원(m)								
기정	의창구	소로	2	196	8	국지 도로	134	중로 2-126	의창구 소로 2-197	일반 도로		창원시고시 제2015-4호 (2015.01.15)	
기정	의창구	소로	2	197	8	국지 도로	140	의창구 소로 2-195	의창구 소로 2-194	일반 도로		창원시고시 제2015-4호 (2015.01.15)	
기정	의창구	소로	2	198	8	국지 도로	144	중로 2-126	의창구 소로 2-194	일반 도로		창원시고시 제2015-4호 (2015.01.15)	
기정	의창구	소로	2	199	8	국지 도로	124	중로 2-126	의창구 소로 2-198	일반 도로		창원시고시 제2015-4호 (2015.01.15)	
기정	의창구	소로	2	200	8	국지 도로	381	중로 2-126	중로 2-126	일반 도로		창원시고시 제2015-4호 (2015.01.15)	
기정	의창구	소로	2	201	8	국지 도로	117	의창구 소로 2-200	의창구 소로 2-200	일반 도로		창원시고시 제2015-4호 (2015.01.15)	
기정	의창구	소로	2	202	8	국지 도로	77	중로 2-126	의창구 소로 2-201	일반 도로		창원시고시 제2015-4호 (2015.01.15)	
기정	의창구	소로	2	206	8	국지 도로	162	중로 1-65	의창구 소로 1-62	일반 도로		창원시고시 제2015-4호 (2015.01.15)	
기정	의창구	소로	2	207	8	국지 도로	207	중로 1-65	의창구 소로 1-57	일반 도로		창원시고시 제2004-67호 (2004.12.30)	
기정	의창구	소로	2	208	8	국지 도로	344	의창구 소로 2-207	의창구 소로 2-211	일반 도로		창원시고시 제2004-67호 (2004.12.30)	
기정	의창구	소로	2	209	8	국지 도로	344	의창구 소로 2-207	의창구 소로 2-211	일반 도로		창원시고시 제2004-67호 (2004.12.30)	
기정	의창구	소로	2	210	8	국지 도로	344	의창구 소로 2-207	의창구 소로 2-211	일반 도로		창원시고시 제2004-67호 (2004.12.30)	
기정	의창구	소로	2	211	8	국지 도로	207	중로 1-65	의창구 소로 1-57	일반 도로		창원시고시 제2004-67호 (2004.12.30)	
기정	의창구	소로	2	212	8	국지 도로	207	중로 1-65	의창구 소로 1-57	일반 도로		창원시고시 제2004-67호 (2004.12.30)	

# 경 남 공 보

제2500호

2021. 5. 20.(목)

구분	지구명	규모				기능	연장 (m)	기점	종점	사용 형태	주요 경과지	최초 결정일	비고
		등급	류별	번호	폭원(m)								
기정	의창구	소로	2	213	8	국지 도로	205	중로 2-77	의창구 북면 내곡리 산305	일반 도로		창원시고시 제2015-4호 (201.01.15)	
기정	의창구	소로	2	214	8	국지 도로	470	중로 2-80	중로 2-78	일반 도로		창원시고시 제2015-4호 (2015.01.15)	
기정	의창구	소로	2	215	8	국지 도로	64	중로 2-78	의창구 소로 2-214	일반 도로		창원시고시 제2015-4호 (2015.01.15)	
기정	의창구	소로	2	216	8	국지 도로	225	의창구 소로 2-125	의창구 소로 2-217	일반 도로		창원시고시 제2015-4호 (2015.01.15)	
기정	의창구	소로	2	217	8	국지 도로	93	중로 2-78	의창구 소로 2-214	일반 도로		창원시고시 제2015-4호 (2015.01.15)	
기정	의창구	소로	2	218	8	국지 도로	331	중로 2-80	중로 2-78	일반 도로		창원시고시 제2015-4호 (2015.01.15)	
기정	의창구	소로	2	219	8	국지 도로	125	중로 2-78	의창구 소로 2-218	일반 도로		창원시고시 제2015-4호 (2015.01.15)	
기정	의창구	소로	2	220	8	국지 도로	174	의창구 소로 2-219	의창구 소로 2-218	일반 도로		창원시고시 제2015-4호 (2015.01.15)	
기정	의창구	소로	2	221	8	국지 도로	173	의창구 소로 2-219	의창구 소로 2-218	일반 도로		창원시고시 제2015-4호 (2015.01.15)	
기정	의창구	소로	2	222	8	국지 도로	180	중로 2-78	의창구 소로 2-224	일반 도로		창원시고시 제2015-4호 (2015.01.15)	
기정	의창구	소로	2	223	8	국지 도로	119	의창구 소로 2-222	의창구 소로 2-224	일반 도로		창원시고시 제2015-4호 (2015.01.15)	
기정	의창구	소로	2	224	8	국지 도로	358	대로 2-12	중로 2-78	일반 도로		창원시고시 제2015-4호 (2015.01.15)	
기정	의창구	소로	2	225	8	국지 도로	245	의창구 소로 2-224	의창구 소로 2-224	일반 도로		창원시고시 제2015-4호 (2015.01.15)	
기정	의창구	소로	2	978	8	국지 도로	344	의창구 소로 2-207	의창구 소로 2-211	일반 도로		창원시고시 제2020-303호 (2020.11.12)	

# 경 남 공 보

제2500호

2021. 5. 20.(목)

구분	지구명	규모				기능	연장 (m)	기점	종점	사용 형태	주요 경과지	최초 결정일	비고
		등급	류별	번호	폭원(m)								
기정	의창구	소로	2	979	8	국지 도로	130	의창구 소로 1-61	의창구 소로 1-61	일반 도로		창원시고시 제2020-303호 (2020.11.12)	
기정	의창구	소로	2	980	8	국지 도로	35	중로 2-78	내곡리 332번지	일반 도로		창원시고시 제2020-303호 (2020.11.12)	
기정	의창구	소로	2	981	8	국지 도로	112	중로 2-78	의창구 소로 2-222	일반 도로		창원시고시 제2020-303호 (2020.11.12)	
기정	의창구	소로	3	140	4	특수 도로	295	중로 2-125	중로 2-74	보행자 전용 도로		창원시고시 제2015-4호 (2015.01.15)	
기정	의창구	소로	3	141	4	특수 도로	207	중로 1-65	의창구 소로 1-57	보행자 전용 도로		창원시고시 제2015-4호 (2015.01.15)	
기정	의창구	소로	3	142	4	특수 도로	69	중로 2-78	의창구 소로 2-214	보행자 전용 도로		창원시고시 제2015-4호 (2015.01.15)	
기정	의창구	소로	3	143	4	특수 도로	123	중로 2-78	의창구 소로 2-218	보행자 전용 도로		창원시고시 제2015-4호 (2015.01.15)	
기정	의창구	소로	3	144	4	특수 도로	32	의창구 소로 2-225	어린이 공원160	보행자 전용 도로		창원시고시 제2015-4호 (2015.01.15)	

2) 주차장

○ 주차장 결정조서

구분	도면 표시번호	시설명	위 치	면 적(㎡)			최 초 결정일	비고
				기 정	변 경	변경후		
계		-	-	16,109	-	16,109	-	
기정	87	노외 주차장	의창구 북면 내곡리 593번지 일원	2,624	-	2,624	창원시고시 제2004-67호 (2004.12.30)	
기정	91	노외 주차장	의창구 북면 내곡리 979번지 일원	1,248	-	1,248	창원시고시 제2004-67호 (2004.12.30)	
기정	311	노외 주차장	의창구 북면 내곡리 1159-2 일원	1,025	-	1,025	창원시고시 제2015-4호 (2015.01.15)	
기정	312	노외 주차장	의창구 북면 내곡리 1174-1 일원	1,500	-	1,500	창원시고시 제2015-4호 (2015.01.15)	

# 경 남 공 보

제2500호

2021. 5. 20.(목)

구분	도면 표시번호	시설명	위 치	면 적(m <sup>2</sup> )			최 초 결정일	비고
				기 정	변 경	변경후		
기정	313	노외 주차장	의창구 북면 내곡리 산273 일원	2,411	-	2,411	창원시고시 제2015-4호 (2015.01.15)	
기정	314	노외 주차장	의창구 북면 내곡리 672 일원	1,242	-	1,242	창원시고시 제2015-4호 (2015.01.15)	
기정	315	노외 주차장	의창구 북면 내곡리 744 일원	4,668	-	4,668	창원시고시 제2015-4호 (2015.01.15)	
기정	316	노외 주차장	의창구 북면 내곡리 287 일원	1,391	-	1,391	창원시고시 제2015-4호 (2015.01.15)	

### 3) 공원

○ 공원 결정조서

구분	도면표 시번호	시설명	시설의 종류	위 치	면 적(m <sup>2</sup> )			최 초 결정일	비고
					기 정	변 경	변경후		
계		-	-	-	227,030	-	227,030	-	
소계		-	-	-	209,686	-	209,686	-	
기정	50	근린 공원	근린 공원	의창구 북면 내곡리 산264 일원	143,380	-	143,380	경남고시 제2004-352호 (2004.12.02)	
기정	51	근린 공원	근린 공원	의창구 북면 내곡리 905 일원	35,258	-	35,258	경남고시 제2004-352호 (2004.12.02)	
기정	52	내곡4호 근린공원	근린 공원	의창구 북면 내곡리 산312-1 일원	31,048	-	31,048	경남고시 제2004-352호 (2004.12.02)	
소계		-	-	-	17,344	-	17,344	-	
기정	160	어린이 공원	어린이 공원	의창구 북면 내곡리 232-5 일원	2,746	-	2,746	창원시고시 제2004-67호 (2004.12.30)	
기정	161	어린이 공원	어린이 공원	의창구 북면 내곡리 584 일원	9,397	-	9,397	창원시고시 제2004-67호 (2004.12.30)	
기정	162	어린이 공원	어린이 공원	의창구 북면 내곡리 산288 일원	1,968	-	1,968	창원시고시 제2004-67호 (2004.12.30)	
기정	163	어린이 공원	어린이 공원	의창구 북면 내곡리 1159 일원	1,529	-	1,529	창원시고시 제2004-67호 (2004.12.30)	
기정	219	어린이 공원	어린이 공원	의창구 북면 내곡리 218 일원	1,704	-	1,704	창원시고시 제2015-4호 (2015.01.15)	

# 경 남 공 보

제2500호

2021. 5. 20.(목)

○ 공원조성계획 결정조서

① 근린공원 50호

① 총괄조서

시 설 명	부지면적(m <sup>2</sup> )			구성비 (%)	면적(m <sup>2</sup> )		비 고
	기정	변경	변경후		건축면적	건축연면적	
합 계	143,380	-	143,380	100.0	-	-	
도로 및 광장	6,199	-	6,199	4.3	-	-	
조경시설	776	-	776	0.6	-	-	
휴양시설	340	-	340	0.2	-	-	
운동시설	693	-	693	0.5	-	-	
교양시설	6,239	-	6,239	4.4	-	-	
관리시설	1,055	-	1,055	0.7	-	-	
녹지	128,078	-	128,078	89.3	-	-	

② 시설조서

시설 구분	도면표시 번호	세부시설명	부지면적(m <sup>2</sup> )			건축면적(m <sup>2</sup> )		구성비 (%)	비고
			기정	변경	변경후	바닥면적 (m <sup>2</sup> )	연면적 (m <sup>2</sup> )		
계			143,380	-	143,380	-	-	100.0	
도로 및 광장	합 계		6,199	-	6,199	-	-	4.3	
	도 로		2,346	-	2,346	-	-	1.6	
	1	보조도로	581	-	581	-	-	0.4	
	2	주진입로	118	-	118	-	-	0.1	
	3	보조진입로	315	-	315	-	-	0.2	
	4	중앙광장	2,058	-	2,058	-	-	1.4	
	5	녹음광장	781	-	781	-	-	0.6	
조경시설	6	초화류원	776	-	776	-	-	0.6	
운동시설	7	체력단련장	693	-	693	-	-	0.5	
휴양시설	8	숲속쉼터	340	-	340	-	-	0.2	
교양시설	9	최운덕장상 생가지	6,239	-	6,239	-	-	4.4	
관리시설	10	가압장	1,055	-	1,055	-	-	0.7	
녹지	녹지		128,078	-	128,078	-	-	89.3	



# 경 남 공 보

제2500호

2021. 5. 20.(목)

② 근린공원 51호

① 총괄조서

시 설 명	부지면적(m <sup>2</sup> )			구성비 (%)	면적(m <sup>2</sup> )		비 고
	기정	변경	변경후		건축면적	건축연면적	
합 계	35,258	-	35,258	100.0	-	-	
도로 및 광장	838	-	838	2.4	-	-	
휴양시설	80	-	80	0.2	-	-	
운동시설	814	-	814	2.3	-	-	
녹 지	33,526	-	33,526	95.1	-	-	

② 시설조서

시 설 구 분	도면표시 번호	세부시설명	부지면적(m <sup>2</sup> )			건축면적(m <sup>2</sup> )		구성비 (%)	비고
			기정	변경	변경후	바닥면적 (m <sup>2</sup> )	연면적 (m <sup>2</sup> )		
계			35,258	-	35,258	-	-	100.0	
도로 및 광장	합 계		838	-	838	-	-	2.4	
	1	1-1 산책로	657	-	657	-	-	1.8	
		1-2 산책로	90	-	90	-	-	0.2	
		1-3 산책로	87	-	87	-	-	0.2	
		1-4 산책로	4	-	4	-	-	0.1	
휴양 시설	합 계		80	-	80	-	-	0.2	
	2	2-1 휴게쉼터	64	-	64	-	-	0.2	
		2-2 휴게쉼터	16	-	16	-	-	0.1	
운동 시설	합 계		814	-	814	-	-	2.3	
	3	다목적구장	414	-	414	-	-	1.2	
	4	체력단련장	400	-	400	-	-	1.1	
녹지	합 계		33,526	-	33,526	-	-	95.1	
	-	녹 지	33,526	-	33,526	-	-	95.1	

③ 근린공원 52호

① 총괄조서

시 설 명	부지면적(m <sup>2</sup> )			구성비 (%)	면적(m <sup>2</sup> )		비 고
	기정	변경	변경후		건축면적	건축연면적	
합 계	31,048	-	31,048	100.0	-	-	
도로 및 광장	349	-	349	1.1	-	-	
휴양시설	64	-	64	0.2	-	-	
녹 지	30,635	-	30,635	98.7	-	-	

# 경 남 공 보

제2500호

2021. 5. 20.(목)

⑥ 시설조서

시 설 구 분	도면표시 번호	세부시설명	부지면적(m <sup>2</sup> )			건축면적(m <sup>2</sup> )		구성비 (%)	비고
			기정	변경	변경후	바닥면적 (m <sup>2</sup> )	연면적 (m <sup>2</sup> )		
계			31,048	-	31,048	-	-	100.0	
도로 및 광장	합 계		349	-	349	-	-	1.1	
	1	1-1 산책로	185	-	185	-	-	0.6	
		1-2 산책로	164	-	164	-	-	0.5	
휴양 시설	합 계		64	-	64	-	-	0.2	
	2	휴게쉼터	64	-	64	-	-	0.2	
녹지	합 계		30,635	-	30,635	-	-	98.7	
	-	녹 지	30,635	-	30,635	-	-	98.7	

④ 어린이공원 160호

① 총괄조서

시 설 명	부지면적(m <sup>2</sup> )			구성비 (%)	면적(m <sup>2</sup> )		비 고
	기정	변경	변경후		건축면적	건축연면적	
합 계	2,746	-	2,746	100.0	-	-	
도로 및 광장	439	-	439	15.9	-	-	
휴양시설	131	-	131	4.8	-	-	
운동시설	224	-	224	8.2	-	-	
유희시설	496	-	496	18.1	-	-	
녹 지	1,456	-	1,456	53.0	-	-	

② 시설조서

시 설 구 분	도면표시 번호	세부시설명	부지면적(m <sup>2</sup> )			건축면적(m <sup>2</sup> )		구성비 (%)	비고
			기정	변경	변경후	바닥면적(m <sup>2</sup> )	연면적(m <sup>2</sup> )		
계			2,746	-	2,746	-	-	100.0	
도로 및 광장	합 계		439	-	439	-	-	15.9	
	3	3-1 도 로	55	-	55	-	-	2.0	
		3-2 도 로	175	-	175	-	-	6.4	
		3-3 도 로	23	-	23	-	-	0.8	
	1	1-1 산책로	75	-	75	-	-	2.7	
		1-2 산책로	33	-	33	-	-	1.2	
	2	주광장	50	-	50	-	-	1.8	
	3	보조광장	28	-	28	-	-	1.0	

# 경 남 공 보

제2500호

2021. 5. 20.(목)

시 설 구 분	도면표시 번호	세부시설명	부지면적(m <sup>2</sup> )			건축면적(m <sup>2</sup> )		구성비 (%)	비고	
			기정	변경	변경후	바닥면적(m <sup>2</sup> )	연면적(m <sup>2</sup> )			
휴양 시설	합 계		131	-	131	-	-	48		
	4	4-1	휴게쉼터	51	-	51	-	-	2.0	
		4-2	휴게쉼터	26	-	26	-	-	0.9	
		4-3	휴게쉼터	26	-	26	-	-	0.9	
	5	전망쉼터	28	-	28	-	-	1.0		
운동 시설	합 계		224	-	224	-	-	8.2		
	6	체력단련장	224	-	224	-	-	8.2		
유희 시설	합 계		496	-	496	-	-	18.1		
	7	어린이놀이터	496	-	496	-	-	18.1		
녹지	합 계		1,456	-	1,456	-	-	53.0		
	-	녹 지	1,456	-	1,456	-	-	53.0		

⑤ 어린이공원 161호

    a) 총괄조서

시 설 명	부지면적(m <sup>2</sup> )			구성비 (%)	면적(m <sup>2</sup> )		비 고
	기정	변경	변경후		건축면적	건축연면적	
합 계	9,397	-	9,397	100.0	-	-	
도로 및 광장	2,116	-	2,116	22.5	-	-	
휴양시설	79	-	79	0.8	-	-	
운동시설	576	-	576	6.1	-	-	
유희시설	1,151	-	1,151	12.2	-	-	
녹 지	5,475	-	5,475	58.4	-	-	

    b) 시설조서

시 설 구 분	도면표시 번호	세부시설명	부지면적(m <sup>2</sup> )			건축면적(m <sup>2</sup> )		구성비 (%)	비고	
			기정	변경	변경후	바닥면적(m <sup>2</sup> )	연면적(m <sup>2</sup> )			
계			9,397	-	9,397	-	-	100.0		
도로 및 광장	합 계		2,116	-	2,116	-	-	22.5		
	3	3-1	도 로	606	-	606	-	-	6.5	
		3-2	도 로	110	-	110	-	-	1.2	
		3-3	도 로	322	-	322	-	-	3.4	
	1	1-1	산책로	26	-	26	-	-	0.3	
		1-2	산책로	41	-	41	-	-	0.4	
		1-3	산책로	67	-	67	-	-	0.7	
		1-4	산책로	87	-	87	-	-	0.9	
2	주광장	209	-	209	-	-	2.2			

# 경 남 공 보

제2500호

2021. 5. 20.(목)

시 설 구 분	도면표시 번호	세부시설명	부지면적(m <sup>2</sup> )			건축면적(m <sup>2</sup> )		구성비 (%)	비고	
			기정	변경	변경후	바닥면적(m <sup>2</sup> )	연면적(m <sup>2</sup> )			
도로 및 광장	3	3-1	보조광장	82	-	82	-	-	0.9	
		3-2	보조광장	68	-	68	-	-	0.7	
		3-3	보조광장	109	-	109	-	-	1.2	
	4	휴게광장	389	-	389	-	-	4.1		
휴양 시설	합 계		79	-	79	-	-	0.8		
	5	휴게쉼터	79	-	79	-	-	0.8		
운동 시설	합 계		576	-	576	-	-	6.1		
	6	다목적구장	576	-	576	-	-	6.1		
유희 시설	합 계		1,151	-	1,151	-	-	12.2		
	7	어린이놀이터	913	-	913	-	-	9.7		
	8	유아놀이터	238	-	238	-	-	2.5		
녹지	합 계		5,475	-	5,475	-	-	58.4		
	-	녹 지	5,475	-	5,475	-	-	58.4		

⑥ 어린이공원 162호

    a) 총괄조서

시 설 명	부지면적(m <sup>2</sup> )			구성비 (%)	면적(m <sup>2</sup> )		비 고
	기정	변경	변경후		건축면적	건축연면적	
합 계	1,968	-	1,968	100.0	-	-	
도로 및 광장	377	-	377	19.2	-	-	
휴양시설	234	-	234	11.9	-	-	
유희시설	313	-	313	15.9	-	-	
녹 지	1,044	-	1,044	53.0	-	-	

    b) 시설조서

시 설 구 분	도면표시 번호	세부시설명	부지면적(m <sup>2</sup> )			건축면적(m <sup>2</sup> )		구성비 (%)	비고	
			기정	변경	변경후	바닥면적(m <sup>2</sup> )	연면적(m <sup>2</sup> )			
계			1,968	-	1,968	-	-	100.0		
도로 및 광장	합 계		377	-	377	-	-	19.2		
	3-1	도 로	106	-	106	-	-	5.4		
	3-2	도 로	136	-	136	-	-	7.0		
	1	주광장	50	-	50	-	-	2.5		
	2	2-1	보조광장	50	-	50	-	-	2.5	
		2-2	보조광장	35	-	35	-	-	1.8	
휴양 시설	합 계		234	-	234	-	-	11.9		
	3	휴게쉼터	234	-	234	-	-	11.9		
유희 시설	합 계		313	-	313	-	-	15.9		
	4	어린이놀이터	313	-	313	-	-	15.9		

# 경 남 공 보

제2500호

2021. 5. 20.(목)

시 설 구 분	도면표시 번호	세부시설명	부지면적(m <sup>2</sup> )			건축면적(m <sup>2</sup> )		구성비 (%)	비고
			기정	변경	변경후	바닥면적(m <sup>2</sup> )	연면적(m <sup>2</sup> )		
녹지	합 계		1,044	-	1,044	-	-	53.0	
	-	녹 지	1,044	-	1,044	-	-	53.0	

⑦ 어린이공원 163

    a) 총괄조서

시 설 명	부지면적(m <sup>2</sup> )			구성비 (%)	면적(m <sup>2</sup> )		비 고
	기정	변경	변경후		건축면적	건축연면적	
합 계	1,529	-	1,529	100.0	-	-	
도로 및 광장	290	-	290	18.9	-	-	
휴양시설	94	-	94	6.1	-	-	
운동시설	106	-	106	6.9	-	-	
유희시설	237	-	237	15.5	-	-	
녹 지	802	-	802	52.6	-	-	

    b) 시설조서

시 설 구 분	도면표시 번호	세부시설명	부지면적(m <sup>2</sup> )			건축면적(m <sup>2</sup> )		구성비 (%)	비고
			기정	변경	변경후	바닥면적 (m <sup>2</sup> )	연면적 (m <sup>2</sup> )		
계			1,529	-	1,529	-	-	100.0	
도로 및 광장	합 계		290	-	290	-	-	18.9	
	3-1	도 로	25	-	25	-	-	1.6	
	3-2	도 로	36	-	36	-	-	2.4	
	1	주광장	56	-	56	-	-	3.6	
	2	보조광장	32	-	32	-	-	2.1	
	3	중앙광장	141	-	141	-	-	9.2	
휴양 시설	합 계		94	-	94	-	-	6.1	
	4	휴게쉼터	94	-	94	-	-	6.1	
운동 시설	합 계		106	-	106	-	-	6.9	
	5	체력단련장	106	-	106	-	-	6.9	
유희 시설	합 계		237	-	237	-	-	15.5	
	6	어린이놀이터	237	-	237	-	-	15.5	
녹지	합 계		802	-	802	-	-	52.6	
	-	녹 지	802	-	802	-	-	52.6	

# 경 남 공 보

제2500호

2021. 5. 20.(목)

⑧ 어린이공원 219호

① 총괄조서

시 설 명	부지면적(m <sup>2</sup> )			구성비 (%)	면적(m <sup>2</sup> )		비 고
	기정	변경	변경후		건축면적	건축연면적	
합 계	1,704	-	1,704	100.0	-	-	
도로 및 광장	463	-	463	27.2	-	-	
운동시설	84	-	84	4.9	-	-	
유희시설	310	-	310	18.2	-	-	
녹 지	847	-	847	49.7	-	-	

② 시설조서

시 설 구 분	도면표시 번호	세부시설명	부지면적(m <sup>2</sup> )			건축면적(m <sup>2</sup> )		구성비 (%)	비 고
			기정	변경	변경후	바닥면적(m <sup>2</sup> )	연면적(m <sup>2</sup> )		
계			1,704	-	1,704	-	-	100.0	
도로 및 광장	합 계		463	-	463	-	-	27.2	
	1	주광장	64	-	64	-	-	3.7	
	2	보조광장	61	-	61	-	-	3.5	
	3	휴게광장	338	-	338	-	-	20.0	
운동 시설	합 계		84	-	84	-	-	4.9	
	4	휴게쉼터	84	-	84	-	-	4.9	
유희 시설	합 계		310	-	310	-	-	18.2	
	5	어린이놀이터	207	-	207	-	-	12.1	
	6	유아놀이터	103	-	103	-	-	6.0	
녹지	합 계		847	-	847	-	-	49.7	
	-	녹 지	847	-	847	-	-	49.7	

4) 녹지

○ 녹지 결정조서

구분	도면 표시번호	시설명	시설의 종류	위 치	면 적(m <sup>2</sup> )			최초 결정일	비 고
					기 정	변 경	변경후		
계		-	-	-	76,588 (54,916)	-	76,88 (54,916)	-	
기정	52	완충 녹지	완충 녹지	의창구 북면 내곡리 1304 일원	44,646 (25,901)	-	44,646 (25,901)	경남고시 제2004-352호 (2004.12.02)	( )는 구역 내
기정	53	완충 녹지	완충 녹지	의창구 북면 내곡리 639 일원	13,454 (10,527)	-	13,454 (10,527)	경남고시 제2004-352호 (2004.12.02)	( )는 구역 내 하천 중복결정 포함 A=4,263m <sup>2</sup>

# 경 남 공 보

제2500호

2021. 5. 20.(목)

구분	도면 표시번호	시설명	시설의 종류	위 치	면 적(m <sup>2</sup> )			최초 결정일	비고
					기 정	변 경	변경후		
기정	222	완충 녹지	완충 녹지	의창구 북면 내곡리 1217 일원	8,563	-	8,563	창원시고시 제2015-4호 (2015.01.15)	
기정	223	완충 녹지	완충 녹지	의창구 북면 내곡리 808-2 일원	9,925	-	9,925	창원시고시 제2015-4호 (2015.01.15)	

5) 학교

○ 학교 결정조서

구분	도면표시 번호	시설명	시설의 종류	위 치	면 적(m <sup>2</sup> )			최초 결정일	비고
					기 정	변 경	변경후		
계		-	-	-	72,173	-	72,173	-	
기정	214	중학교	중학교	의창구 북면 내곡리 981 일원	15,900	-	15,900	창원시고시 제2004-67호 (2004.12.30)	
기정	215	초등학교	초등학교	의창구 북면 내곡리 824 일원	13,706	-	13,706	창원시고시 제2004-67호 (2004.12.30)	
기정	222	초등학교	초등학교	의창구 북면 내곡리 1000 일원	13,700	-	13,700	창원시고시 제2004-67호 (2004.12.30)	
기정	223	초등학교	초등학교	의창구 북면 내곡리 산265 일원	13,867	-	13,867	창원시고시 제2004-67호 (2004.12.30)	
기정	224	고등학교	고등학교	의창구 북면 내곡리 928 일원	15,000	-	15,000	창원시고시 제2004-67호 (2004.12.30)	

6) 유수지

○ 유수지 결정조서

구분	도면표시 번호	시설명	시설의 종류	위 치	면 적(m <sup>2</sup> )			최초 결정일	비고
					기 정	변 경	변경후		
계		-	-	-	22,669	-	22,669	-	
기정	35	유수지	유수지 (저류시설)	의창구 북면 내곡리 523-1 일원	7,754	-	7,754	창원시고시 제2015-4호 (2015.01.15)	
기정	36	유수지	유수지 (저류시설)	의창구 북면 내곡리 321 일원	14,915	-	14,915	창원시고시 제2015-4호 (2015.01.15)	

# 경 남 공 보

제2500호

2021. 5. 20.(목)

7) 공공청사

○ 공공청사 결정조서

구분	도면표시 번호	시설명	시설의 종류	위 치	면 적(m <sup>2</sup> )			최초 결정일	비고
					기 정	변 경	변경후		
계		-	-	-	6,829	-	6,829	-	
기정	43	공공시설	공공청사	의창구 북면 내곡리 산274-1 일원	2,063	-	2,063	창원시고시 제2015-4호 (2015.01.15)	
기정	44	공공시설	공공청사	의창구 북면 내곡리 산272 일원	1,019	-	1,019	창원시고시 제2015-4호 (2015.01.15)	
기정	45	공공시설	공공청사	의창구 북면 내곡리 324-2 일원	3,747	-	3,747	창원시고시 제2015-4호 (2015.01.15)	

8) 수도공급설비 결정조서

○ 수도공급설비 결정조서

구분	도면표시 번호	시설명	시설의 종류	위 치	면 적(m <sup>2</sup> )			최초 결정일	비고
					기 정	변 경	변경후		
계		-	-	-	6,271	-	6,271	-	
기정	40	수도공급설비 (배수시설)	수도공급설비 (배수시설)	의창구 북면 내곡리 산241 일원	6,271	-	6,271	창원시고시 제2015-4호 (2015.01.15)	

9) 공공공지 결정조서

○ 공공공지 결정조서

구분	도면표시 번호	시설명	시설의 종류	위 치	면 적(m <sup>2</sup> )			최초 결정일	비고
					기 정	변 경	변경후		
계		-	-	-	2,920	-	2,920	-	
기정	59	공공공지	공공공지	의창구 북면 내곡리 615 일원	1,003	-	1,003	창원시고시 제2015-4호 (2015.01.15)	
기정	60	공공공지	공공공지	의창구 북면 내곡리 319 일원	485	-	485	창원시고시 제2015-4호 (2015.01.15)	
기정	61	공공공지	공공공지	의창구 북면 내곡리 1498-64 일원	606	-	606	창원시고시 제2015-4호 (2015.01.15)	
기정	62	공공공지	공공공지	의창구 북면 내곡리 210 일원	826	-	826	창원시고시 제2015-4호 (2015.01.15)	



# 경 남 공 보

제2500호

2021. 5. 20.(목)

10) 하천 결정조서

○ 하천 결정조서

구분	도면표시 번호	시설명	시설의 종류	위 치			연장 (m)	폭원 (m)	면적 (㎡)	최초 결정일	비고
				기점	중점	주 요 경과지					
계	-	-	-	-	-	-	3,921	-	62,955	-	
기정	80	내곡천	기타 하천시설	의창구 북면 내곡리 1133	의창구 북면 내곡리 1498-13	-	2,946	11~45	58,063	창원시고시 제2015-4호 (2015.01.15)	도로중복 2,769㎡
기정	91	송촌천	소하천	의창구 북면 내곡리 859	의창구 북면 내곡리 1498-65 내곡천(지방하천)	-	975	5	4,892	창원시고시 제2020-303 호 (2020.11.12)	도로중복 629㎡, 완충녹지 중복 4,263㎡

라. 가구 및 획지의 규모와 구성에 관한 결정조서

도면 번호	가구 번호	면적 (㎡)	획 지			용 도
			번호	위 치	면적(㎡)	
BL1-1	BL1	14,710	1	내곡리 1304번지 일원	5,331	녹 지
BL1-2			2	내곡리 1303번지 일원	5,775	하천
BL1-3			3	내곡리 1310번지 일원	3,604	녹 지
BL2	BL2	76,819	-	내곡리 산205-1번지 일원	76,819	공동주택용지
BL3	BL3	11,153	-	내곡리 1145번지 일원	11,153	단독주택용지
BL4	BL4	7,451	-	내곡리 1152-2번지 일원	7,451	단독주택용지
BL5	BL5	5,242	-	내곡리 1149-3번지 일원	5,242	단독주택용지
BL6-1	BL6	2,554	1	내곡리 1159번지 일원	1,529	어린이공원
BL6-2			2	내곡리 1159-2번지 일원	1,025	노외주차장
BL7	BL7	4,140	-	내곡리 1158-2번지 일원	4,140	단독주택용지
BL8	BL8	5,628	-	내곡리 1159-3번지 일원	5,628	준주거용지
BL9-1	BL9	11,095	1	내곡리 1219-3번지 일원	3,561	녹 지
BL9-2			2	내곡리 1218번지 일원	3,953	하천
BL9-3			3	내곡리 1217번지 일원	3,581	녹 지
BL10	BL10	7,048	-	내곡리 1168번지 일원	7,048	준주거용지
BL11	BL11	3,572	-	내곡리 1216번지 일원	3,572	단독주택용지
BL12	BL12	3,473	-	내곡리 1176번지 일원	3,473	단독주택용지
BL13	BL13	3,724	-	내곡리 1192번지 일원	3,724	단독주택용지
BL14-1	BL14	5,251	1	내곡리 1174-1번지 일원	1,500	노외주차장
BL14-2			2	내곡리 산262-1번지 일원	3,751	단독주택용지
BL15	BL15	5,788	-	내곡리 1174-4번지 일원	5,788	단독주택용지

# 경 남 공 보

제2500호

2021. 5. 20.(목)

도면 번호	가구 번호	면적 (㎡)	획 지			용 도
			번호	위 치	면적(㎡)	
BL16	BL16	13,867	-	내곡리 산265번지 일원	13,867	초등학교
BL17	BL17	5,781	-	내곡리 1184번지 일원	5,781	단독주택용지
BL18	BL18	4,816	-	내곡리 1185번지 일원	4,816	단독주택용지
BL19	BL19	2,937	-	내곡리 1188번지 일원	2,937	단독주택용지
BL20	BL20	7,099	-	내곡리 1185-1번지 일원	7,099	문화시설
BL21	BL21	4,567	-	내곡리 520번지 일원	4,567	단독주택용지
BL22-1	BL22	162,765	1	내곡리 산264번지 일원	143,380	근린공원
BL22-2			2	내곡리 518-4번지 일원	3,694	녹 지
BL22-3			3	내곡리 519-4번지 일원	3,255	하천
BL22-4			4	내곡리 1195번지 일원	1,378	녹 지
BL22-5			5	내곡리 523-1번지 일원	7,754	유수지
BL22-6			6	내곡리 산274-1번지 일원	2,063	공공청사
BL22-7			7	내곡리 산272번지 일원	1,019	공공청사
BL22-8			8	내곡리 산272번지 일원	222	공공공지
BL23	BL23	8,400	-	내곡리 530-2번지 일원	8,400	상업용지
BL24-1	BL24	12,088	1	내곡리 548번지 일원	2,314	하천
BL24-2			2	내곡리 615번지 일원	781	공공공지
BL24-3			3	내곡리 613-3번지 일원	275	녹지, 하천
BL24-4			4	내곡리 산273번지 일원	2,411	노외주차장
BL24-5			5	내곡리 624번지 일원	6,307	상업용지
BL25	BL25	2,063	-	내곡리 1103번지 일원	2,063	공동주택용지
BL26	BL26	1,019	-	내곡리 922번지 일원	1,019	공동주택용지
BL27-1	BL27	109,607	1	내곡리 산242-1번지 일원	64,507	공동주택용지
BL27-2			2	내곡리 928번지 일원	15,000	고등학교
BL27-3			3	내곡리 1000번지 일원	13,700	초등학교
BL27-4			4	내곡리 981번지 일원	15,900	중학교
BL27-5			5	내곡리 975번지 일원	500	녹지, 하천
BL28-1	BL28	9,155	1	내곡리 672번지 일원	1,242	노외주차장
BL28-2			2	내곡리 622-2번지 일원	478	녹지, 하천
BL28-3			3	내곡리 662번지 일원	7,435	준주거용지
BL29	BL29	3,426	-	내곡리 677번지 일원	3,426	단독주택용지
BL30	BL30	3,410	-	내곡리 680번지 일원	3,410	단독주택용지
BL31	BL31	3,410	-	내곡리 654-1번지 일원	3,410	단독주택용지
BL32	BL32	3,410	-	내곡리 656-2번지 일원	3,410	단독주택용지
BL32-1-1	BL32-1	2,546	1	내곡리 657번지 일원	924	녹지, 하천
BL32-1-2			2	내곡리 658번지 일원	1,622	단독주택용지

# 경 남 공 보

제2500호

2021. 5. 20.(목)

도면 번호	가구 번호	면적 (㎡)	획 지			용 도
			번호	위 치	면적(㎡)	
BL33-1	BL33	3,352	1	내곡리 산288번지 일원	1,968	어린이공원
BL33-2			2	내곡리 산289번지 일원	1,384	단독주택용지
BL34	BL34	3,337	-	내곡리 687-4번지 일원	3,337	단독주택용지
BL35	BL35	3,337	-	내곡리 689번지 일원	3,337	단독주택용지
BL36	BL36	3,337	-	내곡리 650번지 일원	3,337	단독주택용지
BL36-1-1	BL36-1	2,488	1	내곡리 701번지 일원	901	녹지, 하천
BL36-1-2			2	내곡리 700번지 일원	1,587	단독주택용지
BL37	BL37	5,314	-	내곡리 1053번지 일원	5,314	단독주택용지
BL38	BL38	5,289	-	내곡리 1044번지 일원	5,289	단독주택용지
BL39	BL39	5,289	-	내곡리 1039번지 일원	5,289	단독주택용지
BL40	BL40	5,289	-	내곡리 720번지 일원	5,289	단독주택용지
BL40-1-1	BL40-1	3,944	1	내곡리 713번지 일원	1,429	녹지, 하천
BL40-1-2			2	내곡리 712번지 일원	2,515	단독주택용지
BL41-1	BL41	8,917	1	내곡리 978-1번지 일원	420	녹지, 하천
BL41-2			2	내곡리 979번지 일원	1,248	노외주차장
BL41-3			3	내곡리 1012번지 일원	7,249	준주거용지
BL42-1	BL42	176,035	1	내곡리 산297-2번지 일원	1,433	녹지, 하천
BL42-2			2	내곡리 905번지 일원	35,258	근린공원
BL42-3			3	내곡리 산241번지 일원	6,271	배수지
BL42-4			4	내곡리 935번지 일원	133,073	공동주택용지
BL43	BL43	6,091	-	내곡리 549번지 일원	6,091	상업용지
BL44	BL44	2,725	-	내곡리 597번지 일원	2,725	하천
BL45-1	BL45	11,493	1	내곡리 593번지 일원	2,624	노외주차장
BL45-2			2	내곡리 602-4번지 일원	8,869	상업용지
BL46-1	BL46	20,910	1	내곡리 639번지 일원	625	녹 지
BL46-2			2	내곡리 611번지 일원	15,617	상업용지
BL46-3			3	내곡리 744번지 일원	4,668	노외주차장
BL47-1	BL47	140,447	1	내곡리 734-2번지 일원	513	녹 지
BL47-2			2	내곡리 716번지 일원	1,516	녹 지
BL47-3			3	내곡리 760번지 일원	138,418	공동주택용지
BL48	BL48	31,048	-	내곡리 산312-1번지 일원	31,048	근린공원
BL49-1	BL49	71,152	1	내곡리 산300번지 일원	55,933	공동주택용지
BL49-2			2	내곡리 824번지 일원	13,706	초등학교
BL49-3			3	내곡리 849번지 일원	1,513	녹 지
BL50	BL50	9,925	-	내곡리 808-2번지 일원	9,925	녹 지
BL51-1	BL51	6,550	1	내곡리 400-3번지 일원	2,304	녹 지
BL51-2			2	내곡리 399번지 일원	4,246	단독주택용지

# 경 남 공 보

제2500호

2021. 5. 20.(목)

도면 번호	가구 번호	면적 (㎡)	획 지			용 도
			번호	위 치	면적(㎡)	
BL51-1-1	BL51-1	1,768	-	내곡리 583번지 일원	1,768	단독주택용지
BL52-1	BL52	16,914	1	내곡리 585번지 일원	4,205	하 천
BL52-2			2	내곡리 584번지 일원	9,397	어린이공원
BL52-3			3	내곡리 332번지 일원	3,312	단독주택용지
BL53-1	BL53	9,812	1	내곡리 324-2번지 일원	3,747	공공청사
BL53-2			2	내곡리 326번지 일원	5,065	종교시설
BL53-3			3	내곡리 산318-4번지 일원	1,000	종교시설 (유치원)
BL54-1	BL54	28,357	1	내곡리 337번지 일원	4,387	녹 지
BL54-2			2	내곡리 1523번지 일원	6,909	하 천
BL54-3			3	내곡리 321번지 일원	14,915	유수지
BL54-4			4	내곡리 319번지 일원	485	공공공지
BL54-5			5	내곡리 318번지 일원	1,661	단독주택용지
BL55	BL55	2,821	-	내곡리 317번지 일원	2,821	단독주택용지
BL56-1	BL56	13,505	1	내곡리 298번지 일원	3,357	녹 지
BL56-2			2	내곡리 305번지 일원	10,148	하 천
BL57	BL57	2,830	-	내곡리 316번지 일원	2,830	단독주택용지
BL58	BL58	2,842	-	내곡리 306번지 일원	2,842	단독주택용지
BL59	BL59	3,247	-	내곡리 297번지 일원	3,247	단독주택용지
BL60	BL60	3,700	-	내곡리 산324번지 일원	3,700	단독주택용지
BL61	BL61	3,979	-	내곡리 296번지 일원	3,979	단독주택용지
BL62	BL62	4,496	-	내곡리 291번지 일원	4,496	단독주택용지
BL63-1	BL63	21,854	1	내곡리 231-9번지 일원	1,194	녹 지
BL63-2			2	내곡리 232-5번지 일원	2,746	어린이공원
BL63-3			3	내곡리 110-4번지 일원	2,073	녹 지
BL63-4			4	내곡리 215-3번지 일원	8,377	하천
BL63-5			5	내곡리 1498-64번지 일원	370	공공공지
BL63-6			6	내곡리 210번지 일원	227	공공공지
BL63-7			7	내곡리 232-7번지 일원	2,572	단독주택용지
BL63-8			8	내곡리 208-5번지 일원	4,295	단독주택용지
BL64	BL64	3,526	-	내곡리 289번지 일원	3,526	준주거용지
BL65	BL65	2,469	-	내곡리 216번지 일원	2,469	단독주택용지
BL66	BL66	1,823	-	내곡리 213-3번지 일원	1,823	단독주택용지
BL67-1	BL67	3,095	1	내곡리 287번지 일원	1,391	노외주차장
BL67-2			2	내곡리 218번지 일원	1,704	어린이공원
BL68	BL68	3,278	-	내곡리 219번지 일원	3,278	단독주택용지
BL69	BL69	3,687	-	내곡리 225번지 일원	3,687	단독주택용지

# 경 남 공 보

제2500호

2021. 5. 20.(목)

도면 번호	가구 번호	면적 (㎡)	획 지			용 도
			번호	위 치	면적(㎡)	
BL70	BL70	3,394	-	내곡리 220번지 일원	3,394	단독주택용지
BL71	BL71	6,567	-	내곡리 110-2번지 일원	6,567	단독주택용지
BL72-1	BL72	16,032	1	내곡리 1498-70번지 일원	82	공공용시설
BL72-2			2	내곡리 1498-64번지 일원	236	공공공지
BL72-3			3	내곡리 59-1번지 일원	7,633	하천
BL72-4			4	내곡리 1498-58번지 일원	599	공공공지
BL72-5			5	내곡리 산347-8번지 일원	148	공공용시설
BL72-6			6	내곡리 1498-23번지 일원	3,858	단독주택용지
BL72-7			7	내곡리 52번지 일원	3,476	단독주택용지
BL72-1-1	BL72-1	3,428	-	내곡리 53-1번지 일원	3,428	단독주택용지
BL73	BL73	2,961	-	내곡리 208-8번지 일원	2,961	단독주택용지
BL74	BL74	3,796	-	내곡리 208-4번지 일원	3,796	단독주택용지
도 로		263,954	-	-	263,954	도 로

마. 건축물의 용도·건폐율·용적률·높이·배치·형태에 관한 결정조서

1) 단독주택용지(제1종전용주거지역)

도면 번호	위 치	구 분	계 획 내 용		
-	BL3-1 BL4-1 BL5-1 BL7-1 BL11-1 BL12-1 BL13-1 BL14-2 BL15-1 BL17-1 BL18-1 BL19-1 BL21-1	용도	허용용도	• 시행지침 제6조 제5항'건축물 용도 분류표'에 따름	
			불허용도	• 허용용도 이외의 용도 • 「교육환경 보호에 관한 법률」에 따른 교육환경보호구역일 경우 그에 따른 금지 시설	
				건폐율	• 50%이하
				용적률	• 100%이하
				높 이	• 4층 이하(점포주택일 경우 2층이상)
				배 치	• 건축물의 주방향은 채광·통풍을 고려하여 가급적 남향 또는 동향으로 배치하여 쾌적한 주거환경 조성 • 측면 또는 후면에 발생하는 이격공지를 활용하여 잔디식재로 사용할 것을 권장
				형 태	• 담장과 대문은 생울타리등 자연적요소 사용 • 지붕은 가급적 경사지붕을 설치권장 • 부속시설(물탱크, 냉난방설비 등)의 외부노출 금지
				색 채	• 먼셀색상환에 의해 제시된 범위내의 색상을 사용 • 원색 사용을 금지하고, 주변경관과 조화로운 색채사용 • 동일한 계통의 색채사용
				건축선	• 지구단위계획 시행지침 제11조에 따름

# 경 남 공 보

제2500호

2021. 5. 20.(목)

## 2) 단독주택용지(제1종일반주거지역)

도면 번호	위 치	구 분	계 획 내 용	
-	BL29-1 BL30-1 BL31-1 BL32-1 BL32-1-2	용 도	허용용도	<ul style="list-style-type: none"> <li>• 시행지침 제6조 제5항'건축물 용도 분류표'에 따름</li> </ul>
		불허용도	<ul style="list-style-type: none"> <li>• 허용용도 이외의 용도</li> <li>• 「교육환경 보호에 관한 법률」에 따른 교육환경보호구역일 경우 그에 따른 금지 시설</li> </ul>	
	BL33-2 BL34-1 BL35-1 BL36-1 BL36-1-2	건폐율	<ul style="list-style-type: none"> <li>• 60%이하</li> </ul>	
	BL37-1 BL38-1 BL39-1 BL40-1 BL40-1-2	용적률	<ul style="list-style-type: none"> <li>• 200%이하</li> </ul>	
	BL51-2 BL51-1-1 BL52-3 BL54-5 BL55-1	높 이	<ul style="list-style-type: none"> <li>• 4층 이하(점포주택일 경우 2층이상)</li> </ul>	
	BL57-1 BL58-1 BL59-1 BL60-1 BL61-1	배 치	<ul style="list-style-type: none"> <li>• 건축물의 주방향은 채광·통풍을 고려하여 가급적 남향 또는 동향으로 배치하여 쾌적한 주거환경 조성</li> <li>• 측면 또는 후면에 발생하는 이격공지를 활용하여 잔디식재로 사용할 것을 권장</li> </ul>	
	BL62-1 BL63-7 BL63-8 BL65-1 BL66-1	형 태	<ul style="list-style-type: none"> <li>• 담장과 대문은 생울타리등 자연적요소 사용</li> <li>• 지붕은 가급적 경사지붕을 설치권장</li> <li>• 부속시설(물탱크, 냉난방설비 등)의 외부노출 금지</li> </ul>	
	BL68-1 BL69-1 BL70-1 BL71-1 BL72-6	색 채	<ul style="list-style-type: none"> <li>• 먼셀색상환에 의해 제시된 범위내의 색상을 사용</li> <li>• 원색 사용을 금지하고, 주변경관과 조화로운 색채사용</li> <li>• 동일한 계통의 색채사용</li> </ul>	
	BL72-7 BL72-1-1 BL73-1 BL74-1	건축선	<ul style="list-style-type: none"> <li>• 지구단위계획 시행지침 제11조에 따름</li> </ul>	

# 경 남 공 보

제2500호

2021. 5. 20.(목)

### 3) 공동주택용지(제2종전용주거지역)

도면 번호	위 치	구 분	계 획 내 용	
-	BL25-1 BL26-1 BL27-1 BL42-4 BL49-1	용도	허용용도	• 공동주택(아파트) 및 부대복리시설
			불허용도	• 허용용도 이외의 용도
		건폐율	• 50%이하	
		용적률	• 150%이하	
		높 이	• 15층 이하	
		배 치	• 공동주택사업 계획에 따른 건축위원회 심의 결과에 따름	
		형 태	• 공동주택사업 계획에 따른 건축위원회 심의 결과에 따름	
		색 채	• 먼셀색상환에 의해 제시된 범위내의 색상을 사용 • 원색 사용을 금지하고, 주변경관과 조화로운 색채사용 • 동일한 계통의 색채사용	
		건축선	• 지구단위계획 시행지침 제11조에 따름	

### 4) 공동주택용지(제2종일반주거지역)

도면 번호	위 치	구 분	계 획 내 용	
-	BL2-1 BL47-3	용도	허용용도	• 공동주택(아파트) 및 부대복리시설
			불허용도	• 허용용도 이외의 용도
		건폐율	• 60%이하	
		용적률	• 220%이하	
		높 이	• 25층 이하	
		배 치	• 공동주택사업 계획에 따른 건축위원회 심의 결과에 따름	
		형 태	• 공동주택사업 계획에 따른 건축위원회 심의 결과에 따름	
		색 채	• 먼셀색상환에 의해 제시된 범위내의 색상을 사용 • 원색 사용을 금지하고, 주변경관과 조화로운 색채사용 • 동일한 계통의 색채사용	
		건축선	• 지구단위계획 시행지침 제11조에 따름	

# 경 남 공 보

제2500호

2021. 5. 20.(목)

## 5) 준주거용지

도면 번호	위 치	구 분	계 획 내 용	
-	BL8-1 BL10-1 BL28-3 BL41-3 BL64-1	용도	허용용도	<ul style="list-style-type: none"> <li>• 시행지침 제6조 제5항'건축물 용도 분류표'에 따름</li> </ul>
			불허용도	<ul style="list-style-type: none"> <li>• 허용용도 이외의 용도</li> <li>• 「교육환경 보호에 관한 법률」에 따른 교육환경보호구역일 경우 그에 따른 금지 시설</li> </ul>
		건폐율	<ul style="list-style-type: none"> <li>• 70%이하</li> </ul>	
		용적률	<ul style="list-style-type: none"> <li>• 400%이하</li> </ul>	
		높 이	-	
		배 치	<ul style="list-style-type: none"> <li>• 건축물의 주방향은 채광·통풍을 고려하여 가급적 남향 또는 위계가 높은 방향으로 배치</li> <li>• 건축물의 주된 벽면의 방향은 접한 전면가로의 방향과 일치되게 함</li> <li>• 2개 이상의 도로에 면하고 있는 대지는 위계가 높은 도로에 면하여 건축물 전면이 향하도록 함</li> </ul>	
		형 태	<ul style="list-style-type: none"> <li>• 단조롭고 획일적인 구성은 지양하고, 다양한 공간구성이 가능하도록 계획하고 상징성을 줄 수 있는 구성을 도모</li> <li>• 가로환경의 활성화를 위해 저층부(1층)은 투시형 벽면이나 투시형 서터 사용</li> <li>• 건물옥상에 주거용도의 옥탑설치를 금지하며, 냉각탑 등 건축설비가 외부로 노출되지 않도록 함</li> </ul>	
		색 채	<ul style="list-style-type: none"> <li>• 먼셀색상환에 의해 제시된 범위내의 색상을 사용</li> <li>• 건축물의 좌·우·배면은 전면색채와 동일하게 사용(단, 외벽면의 70% 이상이 유리로 마감된 경우는 제외)</li> <li>• 원색 사용을 금지하고, 주변경관과 조화로운 색채사용</li> <li>• 동일한 계통의 색채사용</li> </ul>	
		건축선	<ul style="list-style-type: none"> <li>• 지구단위계획 시행지침 제11조에 따름</li> </ul>	



# 경 남 공 보

제2500호

2021. 5. 20.(목)

## 6) 상업용지

도면 번호	위 치	구 분	계 획 내 용	
-	BL23-1 BL24-5 BL43-1 BL45-2 BL46-2	용도	허용용도	<ul style="list-style-type: none"> <li>• 시행지침 제6조 제5항'건축물 용도 분류표'에 따름</li> </ul>
			불허용도	<ul style="list-style-type: none"> <li>• 허용용도 이외의 용도</li> </ul>
		건폐율	<ul style="list-style-type: none"> <li>• 70%이하</li> </ul>	
		용적률	<ul style="list-style-type: none"> <li>• 700%이하</li> </ul>	
		높 이	-	
		배 치	<ul style="list-style-type: none"> <li>• 건축물의 주방향은 채광·통풍을 고려하여 가급적 남향 또는 위계가 높은 방향으로 배치</li> <li>• 건축물의 주된 벽면의 방향은 접한 전면가로로 방향과 일치되게 함</li> <li>• 2개 이상의 도로에 면하고 있는 대지는 위계가 높은 도로에 면하여 건축물 전면이 향하도록 함</li> </ul>	
		형 태	<ul style="list-style-type: none"> <li>• 단조롭고 획일적인 구성은 지양하고, 다양한 공간구성이 가능하도록 계획하고 상징성을 줄 수 있는 구성을 도모</li> <li>• 가로환경의 활성화를 위해 저층부(1층)은 투시형 벽면이나 투시형 서터 사용</li> <li>• 건물옥상에 주거용도의 옥탑설치를 금지하며, 냉각탑 등 건축설비가 외부로 노출되지 않도록 함</li> </ul>	
		색 채	<ul style="list-style-type: none"> <li>• 먼셀색상환에 의해 제시된 범위내의 색상을 사용</li> <li>• 건축물의 좌·우·배면은 전면색채와 동일하게 사용(단, 외벽면의 70% 이상이 유리로 마감된 경우는 제외)</li> <li>• 원색 사용을 금지하고, 주변경관과 조화로운 색채사용</li> <li>• 동일한 계통의 색채사용</li> </ul>	
		건축선	<ul style="list-style-type: none"> <li>• 지구단위계획 시행지침 제11조에 따름</li> </ul>	

# 경 남 공 보

제2500호

2021. 5. 20.(목)

## 7) 기타시설용지

도면 번호	위 치	구 분	계 획 내 용	
노 외 주 차 장	BL6-2 BL14-1 BL24-4 BL28-1 BL41-2 BL45-1 BL46-3 BL67-1	용도	허용용도	• 시행지침 제6조 제5항'건축물 용도 분류표'에 따름
			불허용도	• 지정용도 이외의 용도
		건폐율	<ul style="list-style-type: none"> <li>• 20%이하(자연녹지지역내)</li> <li>• 50%이하(제1종전용주거지역내)</li> <li>• 60%이하(제1종일반주거지역내)</li> <li>• 60%이하(제2종일반주거지역내)</li> </ul>	
		용적률	<ul style="list-style-type: none"> <li>• 100%이하(자연녹지지역내)</li> <li>• 100%이하(제1종전용주거지역내)</li> <li>• 200%이하(제1종일반주거지역내)</li> <li>• 220%이하(제2종일반주거지역내)</li> </ul>	
		높 이	-	
		배 치	<ul style="list-style-type: none"> <li>• 노외주차장은 부지면적의 5%이상을 자전거 주차장으로 계획하되, 주차전용건축물 설치시 1층전면부에 계획 하여야 함</li> <li>• 주차전용건축물 설치시 차량진출입이 용이하도록 배치</li> </ul>	
		형 태	<ul style="list-style-type: none"> <li>• 먼셀색상환에 의해 제시된 범위내의 색상을 사용</li> <li>• 건축물의 전후면과 측면은 동일계통의 재료 사용</li> <li>• 옥상부분은 냉각탑 등 건축설비 외부 노출 금지</li> </ul>	
		색 채	<ul style="list-style-type: none"> <li>• 건축물의 전후면과 측면은 동일계통의 색채 사용</li> <li>• 원색 사용을 금지하고, 주변경관과 조화로운 색채사용</li> <li>• 동일한 계통의 색채사용</li> </ul>	
		건축선	• 지구단위계획 시행지침 제25조에 따름	

도면 번호	위 치	구 분	계 획 내 용	
학 교	BL16-1 BL27-2 BL27-3 BL27-4 BL49-2	용도	허용용도	• 초,중,고등학교 부대시설
			불허용도	• 지정용도 이외의 용도
		건폐율	<ul style="list-style-type: none"> <li>• 50%이하(제1종전용주거지역내)</li> <li>• 50%이하(제2종전용주거지역내)</li> </ul>	
		용적률	<ul style="list-style-type: none"> <li>• 100%이하(제1종전용주거지역내)</li> <li>• 150%이하(제2종전용주거지역내)</li> </ul>	
		높 이	• 5층 이하	
		배 치	• 부지여건을 고려하여 건축물을 남향 또는 동남향의 배치가 되도록 운동장을 남쪽에 배치	
		형 태	<ul style="list-style-type: none"> <li>• 건축물의 전후면과 측면은 동일계통의 재료 사용</li> <li>• 옥상부분은 냉각탑 등 건축설비 외부 노출 금지</li> </ul>	
		색 채	<ul style="list-style-type: none"> <li>• 먼셀색상환에 의해 제시된 범위내의 색상을 사용</li> <li>• 건축물의 전후면과 측면은 동일계통의 색상 사용</li> <li>• 원색 사용을 금지하고, 주변경관과 조화로운 색채사용</li> </ul>	
		건축선	• 지구단위계획 시행지침 제25조에 따름	

# 경 남 공 보

제2500호

2021. 5. 20.(목)

도면 번호	위 치	구 분	계 획 내 용	
공 공 청 사	BL22-6 BL22-7 BL53-1	용도	허용용도	• 시행지침 제6조 제5항'건축물 용도 분류표'에 따름
			불허용도	• 지정용도 이외의 용도
		건폐율	• 20%이하(자연녹지지역내) • 60%이하(제1종일반주거지역내)	
		용적률	• 100%이하(자연녹지지역내) • 200%이하(제1종일반주거지역내)	
		높 이	• 5층 이하	
		배 치	• 개별건축계획을 수용	
		형 태	• 건축물의 전후면과 측면은 동일계통의 재료 사용 • 옥상부분은 냉각탑 등 건축설비 외부 노출 금지 • 건축물 진출입구 설치시 신체장애인을 위하여 턱낮추기(3cm이하) 또는 경사로(폭 1.2m 이상, 기울기 1/18이하)설치를 해야함(단, 지형상 곤란한 경우 1/12이하)	
		색 채	• 먼셀색상환에 의해 제시된 범위내의 색상을 사용 • 건축물의 전후면과 측면은 동일계통의 색상 사용 • 원색 사용을 금지하고, 주변경관과 조화로운 색채사용	
		건축선	• 지구단위계획 시행지침 제25조에 따름	
도면 번호	위 치	구 분	계 획 내 용	
문 화 시 설	BL20-1	용도	허용용도	• 시행지침 제6조 제5항'건축물 용도 분류표'에 따름
			불허용도	• 지정용도 이외의 용도
		건폐율	• 50%이하(제1종전용주거지역내)	
		용적률	• 100%이하(제1종전용주거지역내)	
		높 이	• 5층 이하	
		배 치	• 개별건축계획을 수용	
		형 태	• 건축물의 전후면과 측면은 동일계통의 재료 사용 • 옥상부분은 냉각탑 등 건축설비 외부 노출 금지 • 건축물 진출입구 설치시 신체장애인을 위하여 턱낮추기(3cm이하) 또는 경사로(폭 1.2m 이상, 기울기 1/18이하)설치를 해야함(단, 지형상 곤란한 경우 1/12이하)	
		색 채	• 먼셀색상환에 의해 제시된 범위내의 색상을 사용 • 건축물의 전후면과 측면은 동일계통의 색상 사용 • 원색 사용을 금지하고, 주변경관과 조화로운 색채사용	
		건축선	• 지구단위계획 시행지침 제25조에 따름	

# 경 남 공 보

제2500호

2021. 5. 20.(목)

도면 번호	위 치	구 분	계 획 내 용	
종 교 시 설	BL53-2	용도	허용용도	• 시행지침 제6조 제5항'건축물 용도 분류표'에 따름
			불허용도	• 지정용도 이외의 용도
		건폐율	• 60%이하(제1종일반주거지역내)	
		용적률	• 200%이하(제1종일반주거지역내)	
		높 이	• 5층 이하	
		배 치	• 개별건축계획을 수용	
		형 태	<ul style="list-style-type: none"> <li>• 건축물의 전후면과 측면은 동일계통의 재료 사용</li> <li>• 옥상부분은 냉각탑 등 건축설비 외부 노출 금지</li> <li>• 건축물 진출입구 설치시 신체장애인을 위하여 턱낮추기(3cm이하) 또는 경사로(폭 1.2m 이상, 기울기 1/18이하)설치를 해야함(단, 지형상 곤란한 경우 1/12이하)</li> </ul>	
		색 채	<ul style="list-style-type: none"> <li>• 먼셀색상환에 의해 제시된 범위내의 색상을 사용</li> <li>• 건축물의 전후면과 측면은 동일계통의 색상 사용</li> <li>• 원색 사용을 금지하고, 주변경관과 조화로운 색채사용</li> </ul>	
		건축선	• 지구단위계획 시행지침 제25조에 따름	
도면 번호	위 치	구 분	계 획 내 용	
종 교 시 설 (유치원)	BL53-3	용도	허용용도	• 시행지침 제6조 제5항'건축물 용도 분류표'에 따름
			불허용도	• 지정용도 이외의 용도
		건폐율	• 60%이하(제1종일반주거지역내)	
		용적률	• 200%이하(제1종일반주거지역내)	
		높 이	• 5층 이하	
		배 치	• 개별건축계획을 수용	
		형 태	<ul style="list-style-type: none"> <li>• 건축물의 전후면과 측면은 동일계통의 재료 사용</li> <li>• 옥상부분은 냉각탑 등 건축설비 외부 노출 금지</li> <li>• 건축물 진출입구 설치시 신체장애인을 위하여 턱낮추기(3cm이하) 또는 경사로(폭 1.2m 이상, 기울기 1/18이하)설치를 해야함(단, 지형상 곤란한 경우 1/12이하)</li> </ul>	
		색 채	<ul style="list-style-type: none"> <li>• 먼셀색상환에 의해 제시된 범위내의 색상을 사용</li> <li>• 건축물의 전후면과 측면은 동일계통의 색상 사용</li> <li>• 원색 사용을 금지하고, 주변경관과 조화로운 색채사용</li> </ul>	
		건축선	• 지구단위계획 시행지침 제25조에 따름	

마. 지구단위계획 시행지침

## 제1장 총칙

### 제1조 (목적)

- 본 지구단위계획 시행지침(이하“지침”이라 한다)은 국토의 계획 및 이용에 관한 법률 제51조에 의거, 지구단위계획구역으로 지정된 「창원시 내곡지구 도시개발사업 지구단위계획구역」에 적용하며 이를 시행함에 있어서 지구단위계획에 대한 도시관리계획 결정도에 표시된 건축물의 용도, 규모, 밀도, 형태 및 배치, 공간이용 등을 설명하고 도면에 표시되지 아니한 사항을 규정함을 목적으로 한다.

### 제2조 (지침 적용의 기본원칙)

- ① 시행지침에 별도로 언급하지 않은 사항에 대하여는 제반 관련 법규나 관련 조례에 따른다.
- ② 시행지침의 내용은 ‘규제사항’과 ‘권장사항’으로 나누어진다. 이 중 ‘규제사항’은 반드시 지켜야 하는 것이고, ‘권장사항’은 강요하지는 않는 내용들로서 이를 준수할 사항을 말한다. ‘권장사항’은 ‘권장한다’라고 표기한다.
- ③ 본 지침의 일부 규제내용이 기존의 법, 시행령, 시행규칙등 관련 법령의 내용과 서로 다를 경우 이들중 그 규제 내용이 강화된 것을 따른다.
- ④ 대지상호간 분할·합병 또는 공동건축의 해제·조정에 의해 대지에 서로 상이한 시행지침이 적용될 경우 그 규제내용은 전면도로가 가장 넓은 필지에 적용되는 지침을 적용함을 원칙으로 한다.
- ⑤ 본 지침 시행이후 본 지침과 관련된 법령 또는 조례의 제·개정으로 본 지침과 부합되지 않을 경우 제·개정된 법령 또는 조례에 따른다.
- ⑥ 지구단위계획 결정이전에 건축허가를 득한 준치 건축물의 경우는 지구단위계획 결정에도 불구하고 종전의 규정에 의한다.
- ⑦ 신축, 개축, 이진, 기존 건축물의 증축 및 대수선의 경우에는 지구단위계획의 내용을 따른다.

### 제3조 (대상구역)

- 대상구역의 범위는 창원시 북면 내곡리 52번지 일원의 내곡지구 도시개발사업구역을 「내곡지구 지구단위계획구역」으로 한다.

### 제4조 (용어의 정의)

- ① 본 지침에서 공통으로 사용하는 용어의 정의는 다음과 같다.
  1. “지구단위계획구역”이라 함은 지구단위계획을 수립하는 일단의 지역적 범위를 말한다.
  2. “공동건축”이라함은 2이상의 필지를 일단의 대지로 하여 하나의 건축물을 건축하는 것을 말한다.
  3. “기준용적률”이라 함은 내곡지구 지구단위계획의 지침에서 정한 용적률로서 정해진 범위 내에서 건축 가능한 용적률을 말한다.
  4. “허용용적률”이라 함은 당해 대지의 건축 가능한 최대의 용적률로서 당해 대지의 기준용적률과 지구단위계획 목표에 부응하여 제공 되어진 용적률 완화(용적률 인센티브) 부분의 합을 상한치를 말한다.

5. “건폐율”이라 함은 도시계획법 및 관련조례에서 정한 건폐율로서 정해진 범위 내에서 건축 가능한 건폐율을 말한다.
  6. “녹색도시”라 함은 압축형 도시공간구조, 복합토지이용, 대중교통 중심의 교통체계, 신·재생에너지 활용 및 물·자원순환구조 등의 환경오염과 온실가스 배출을 최소화한 녹색성장의 요소들을 갖춘 도시를 말한다.
  7. “평균층수”라 함은 전용면적규모에 관계없이 각 세대별 최고층수의 합에 각 호별 층수산정단위를 나눈 층수를 말한다.(단, 평균층수를 완화하는 경우에는 제33조의 규정에 따른다)
  8. “최고층수(최고높이)”라 함은 지구단위계획에 의하여 지정된 층수(높이) 이하로 건축하여야 하는 층수(높이)를 말한다.
  9. “허용용도”라 함은 관계법령의 규정에 의하여 허용되는 용도 중 특정한 용도를 허용한 것을 말한다.
  10. “불허용도”라 함은 관계법령의 규정에 의하여 허용되더라도 건축할 수 없는 용도를 말한다.
  11. “건축한계선”이라 함은 건축선으로부터 건축물까지 떨어져 하는 거리를 말한다.
  12. “대지경계선”이라 함은 인접대지경계선으로부터 건축물까지 떨어져 하는 거리를 말한다.
  13. “공공조경”이라 함은 공공의 목적으로 조성하는 조경을 말한다.
  14. “점포주택”이라 함은 하나의 대지에 주택과 근린생활시설이 혼용된 주택을 말한다.
  15. “탑상형 건축물”이라 함은 주요간선변 및 각각부 필지내에서 도심 이미지(Image)를 제고하고, 충분한 오픈스페이스(공공보행통로 또는 녹지, 휴게소, 광장 등)가 확보 가능도록 건축물의 장변과 단변의 비율이 4분의 1이상이고, 건폐율을 40%이하로 제한시킨 건축형태를 말한다.
  16. “차량출입 불허구간”이라 함은 도로에서 대지 안으로 차량출입이 금지되는 구간을 말한다.
  17. “합벽건축”이라 함은 각각의 대지에 건축물을 연속적으로 건축할때 건축물과 건축물의 외벽에 접하여 건축하는 것을 말한다.
  18. “건축물의 전면”이라 함은 건축물의 1층 용도를 이용하는 사람을 위한 주된 출입구를 설치하는 면을 말한다.
- ② 이 지침에서 정의되지 않는 용어로서 각종 법규 및 저탄소 녹색도시 조성을 위한 도시·군계획수립 지침에 정의된 용어는 그에 따르며, 기타 용어는 관습적인 의미로 해석한다.

**제2장 부문별 시행지침**

**제1절 건축물의 용도, 건폐율, 용적률, 높이 등 건축물 규모에 관한 사항**

**제5조 (획지의 분할 및 합병)**

- ① 획지의 분할은 내곡지구 도시개발사업 환지계획에 의해 구분한다.
- ② 획지의 분할 및 합병은 아래표의 기준에 맞추어야 한다.

구분	최소획지규모(m <sup>2</sup> )	대지분할기준(m <sup>2</sup> )	비고
단독주택용지	165	환지계획에 따름	
준주거용지	300	환지계획에 따름	
상업용지	300	환지계획에 따름	

- ③ 획지의 합병은 할 수 있다.

**제6조 (용도)**

- ① 용도가 지정된 획지는 지정용도 이외의 용도로는 사용할 수 없다.
- ② 단독주택용지내 점포주택의 근린생활시설은 지상1층과 지하층에 한하여 허용한다. (단, 근린생활시설의 규모는 건축연면적의 40%이하로 한다.)
- ③ 단독주택용지는 1개의 필지당 4가구 이하로 한다.
- ④ 단독주택용지의 지하층은 지하1층으로 제한하며 지하층은 주거용도로 사용할 수 없다.
- ⑤ 건축물의 용도는 건축물의 아래의 용도분류표에 의한다.

< 건축물 용도 분류표 >

구분	용도 표시	규 제 내 용		비고
		허용용도	불허용도	
제1종 전용주거용지 (단독주택)		<ul style="list-style-type: none"> <li>• 건축법 시행령 별표1의</li> <li>1. 단독주택 (전체)</li> <li>3. 제1종 근린생활시설 중 해당 용도에 쓰이는 바닥면적의 합계가 1천제곱미터 미만인 것(“자” 항목 제외)</li> <li>5. 문화 및 집회시설 중 전시장[박물관, 미술관, 체험관 (한옥으로 건축하는 것만 해당) 및 기념관으로 한정]으로서 그 용도에 쓰이는 바닥면적의 합계가 1천㎡ 미만인 것</li> <li>11. 노유자시설</li> </ul>	<ul style="list-style-type: none"> <li>• 허용용도 이외의 용도</li> <li>• 「교육환경보호에 관한 법률」에 따른 교육환경보호구역일 경우에 따른 금지시설</li> </ul>	
제1종 일반주거용지 (단독주택)		<ul style="list-style-type: none"> <li>• 건축법 시행령 별표1의</li> <li>1. 단독주택</li> <li>3. 제1종 근린생활시설 (전체)</li> <li>4. 제2종 근린생활시설 (옥외에 철탑을 설치하는 골프연습장, 단란주점 및 안마시술소는 제외)</li> <li>5. 문화 및 집회시설 (공연장 및 관람장은 제외)</li> <li>6. 종교시설</li> <li>11. 노유자시설</li> <li>13. 운동시설 (옥외 철탑이 설치된 골프연습장은 제외)</li> <li>18. 창고시설 (“가”, “라” 항목 제외)</li> <li>20. 자동차관련시설 중 주차장(주차장법에 따른 주차전용건축물 제외) 및 세차장</li> </ul>	<ul style="list-style-type: none"> <li>• 허용용도 이외의 용도</li> <li>• 「교육환경보호에 관한 법률」에 따른 교육환경보호구역일 경우에 따른 금지시설</li> </ul>	
제2종 전용주거용지 (공동주택)		<ul style="list-style-type: none"> <li>• 건축법 시행령 별표1의</li> <li>2. 공동주택(아파트) 및 부대복리시설</li> </ul>	<ul style="list-style-type: none"> <li>허용용도 이외의 용도</li> </ul>	
제2종 일반주거용지 (공동주택)		<ul style="list-style-type: none"> <li>• 건축법 시행령 별표1의</li> <li>2. 공동주택(아파트) 및 부대복리시설</li> </ul>	<ul style="list-style-type: none"> <li>허용용도 이외의 용도</li> </ul>	

<표계속>

# 경 남 공 보

제2500호

2021. 5. 20.(목)

구분	용도 표시	규 제 내 용		비고
		허용용도	불허용도	
준 주거 용지		<ul style="list-style-type: none"> <li>• 건축법 시행령 별표1의</li> <li>3. 제1종근린생활시설</li> <li>4. 제2종근린생활시설 (단란주점 및 안마시술소는 제외)</li> <li>5. 문화 및 집회시설 중 공연장 및 전시장</li> <li>6. 종교시설 중 종교집회장</li> <li>9. 의료시설 중                             <ul style="list-style-type: none"> <li>가. 병원(종합병원, 병원, 치과병원, 한방병원, 정진병원 및 요양병원을 말한다.)</li> </ul> </li> <li>10. 교육연구시설</li> <li>11. 노유자시설</li> <li>13. 운동시설</li> <li>14. 업무시설</li> <li>20. 자동차 관련 시설 중 주차장, 세차장</li> <li>21. 동물 및 식물 관련 시설 중 화초 및 분재 등의 온실</li> <li>24. 방송통신시설</li> <li>27. 관광휴게시설 중 어린이회관</li> </ul>	<ul style="list-style-type: none"> <li>• 허용용도 이외의 용도</li> <li>• 「교육환경보호에 관한 법률」에 따른 교육환경 보호구역일 경우 그에 따른 금지시설</li> </ul>	
상업 용지		<ul style="list-style-type: none"> <li>• 건축법 시행령 별표1의</li> <li>3. 제1종근린생활시설</li> <li>4. 제2종근린생활시설</li> <li>5. 문화 및 집회시설 중 공연장·집회장·전시장</li> <li>6. 종교시설</li> <li>7. 판매시설</li> <li>8. 운수시설</li> <li>9. 의료시설 (격리병원은 제외)</li> <li>10. 교육연구시설</li> <li>11. 노유자시설</li> <li>12. 수련시설</li> <li>13. 운동시설</li> <li>14. 업무시설</li> <li>15. 숙박시설 중 일반숙박시설 및 생활숙박시설(국토의 계획 및 이용에 관한 법률 시행령 별표10 1의 나에 따른다)</li> <li>16. 위락시설 (공원·녹지 또는 지형지물에 따라 주거지역과 차단되거나 주거지역으로부터 30m밖에 있는 대지에 건축하는 것만 해당)</li> <li>18. 창고시설</li> <li>20. 자동차 관련 시설 중 주차장, 세차장</li> <li>21. 동물 및 식물관련시설(축사·가축시설·도축장·도계장은 제외)</li> <li>24. 방송통신시설</li> </ul>	허용용도 이외의 용도	

<표계속>



구분	용도 표시	규 제 내 용		비고
		허용용도	불허용도	
주차장	주차장	<ul style="list-style-type: none"> <li>• 건축법 시행령 별표1의</li> <li>20. 자동차 관련 시설 중 주차장</li> <li>* 주차장법에 의한 노외주차장 및 그 부대시설(주차전용건축물 허용. 단, 제1종 근린생활시설, 제2종 근린생활시설, 운수시설, 업무시설, 창고시설 또는 자동차 관련 시설인 경우에 한하여 허용하고, 주차장으로 사용되는 부분의 비율이 70%이상이어야 함)</li> </ul>	허용용도 이외의 용도	
공공청사	공공청사	<ul style="list-style-type: none"> <li>• 건축법시행령 별표1의</li> <li>3. 제1종 근린생활시설 중</li> <li>바. 지역자치센터, 파출소, 지구대, 소방서, 우체국, 방송국, 보건소, 공공도서관, 지역건강보조조합, 그 밖에 이와 비슷한 것으로서 같은 건축물에 해당 용도로 쓰는 바닥면적의 합계가 1천 제곱미터 미만인 것</li> </ul>	허용용도 이외의 용도	
문화시설	문화시설	<ul style="list-style-type: none"> <li>• 건축법시행령 별표1의</li> <li>3. 제1종 근린생활시설 중</li> <li>사. 마을회관, 마을공동작업소, 마을공동구관장, 공중화장실, 대피소, 지역아동센터(단독주택과 공동주택에 해당하는 것은 제외) 등 주민이 공동으로 이용하는 시설로서 해당용도에 쓰이는 바닥면적의 합계가 1천제곱미터 미만인 것</li> <li>5. 문화 및 집회시설 중 전시장[박물관, 미술관, 체험관 (한옥으로 건축하는 것만 해당) 및 기념관으로 한정]으로서 그 용도에 쓰이는 바닥면적의 합계가 1천제곱미터 미만인 것</li> </ul>	허용용도 이외의 용도	
종교시설	종교시설	<ul style="list-style-type: none"> <li>• 건축법시행령 별표1의</li> <li>6. 종교시설</li> </ul>	허용용도 이외의 용도	
	종교시설 (유치원)	<ul style="list-style-type: none"> <li>• 건축법시행령 별표1의</li> <li>10. 교육연구시설 중 유치원</li> </ul>	허용용도 이외의 용도	

**제7조 (건폐율)**

① 각 건축물의 건폐율은 내곡지구 지구단위계획에서 정한 기준을 따른다.

**제8조 (용적률)**

① 각 건축물의 용적율은 내곡지구 지구단위계획에서 정한 기준을 따른다.

**제9조 (건축물의 높이)**

- ① 단독주택용지는 4층 이하로 하고, 점포주택일 경우 최저 2층 이상으로 한다.
- ② 공동주택용지 중 제2종일반주거지역에 해당하는 지역은 평균층수를 23층 이하로 하고, 최고층수가 25층을 초과할 수 없다.
- ③ 공동주택용지 중 제2종전용주거지역에 해당하는 지역은 최고층수를 15층 이하로 한다.
- ④ 제2항 및 제3항에도 불구하고 공동주택으로 인해 각급 학교 일조권의 수인한도를 만족하도록 공동주택 높이를 규제하여야 한다.
- ⑤ 각급 학교 일조권의 수인한도는 아래표에 따른다.

< 각급 학교 교사 및 운동장 일조기준 >

구 분	교 사	운 동 장
유치원/ 초등학교	08:00~16:00까지 8시간중 4시간 이상 또는 09:00~13:00까지 연속 2시간 이상 확보	교사 기준의 1/2 (8:00~16:00까지 8시간중 2시간 이상 또는 09:00~13:00까지 연속 1시간 이상 확보
중학교	08:00~16:00까지 8시간중 4시간 이상 또는 09:00~14:00까지 연속 2시간 이상 확보	교사 기준의 1/2 (8:00~16:00까지 8시간중 2시간 이상 또는 09:00~14:00까지 연속 1시간 이상 확보
고등학교	08:00~16:00까지 8시간중 4시간 이상 또는 09:00~15:00까지 연속 2시간 이상 확보	교사 기준의 1/2 (8:00~16:00까지 8시간중 2시간 이상 또는 09:00~15:00까지 연속 1시간 이상 확보

## 제2절 건축물의 배치와 건축선에 관한 사항

### 제10조 (건축물의 배치)

#### <단독주택용지>

- ① 건축물의 주방향은 남향 또는 남동향, 남서향을 원칙으로 하고, 건축물의 주된 벽면의 방향은 대지가 접하는 전면가로 방향과 일치되어야 한다.
- ② 둘 이상의 도로와 면하고 있는 대지는 위계가 높은 도로에 면하여 건축물의 전면을 정하도록 한다.
- ③ 측면 및 후면이격공지는 콘크리트포장을 피하고 잔디식재를 권장한다.

#### <공동주택용지>

- ④ 남향배치를 원칙으로 하되 건축물의 전면길이는 일조 및 조망을 고려하여 80m이상을 초과하지 못한다.
- ⑤ 판상형 아파트의 경우 1층세대수는 4호이내를 권장하며, 부득이한 경우에는 6호 이내로 할 수 있다.
- ⑥ 변화된 공간 조성이 가능하도록 탑상형 아파트등의 다양한 형태의 배치를 권장한다.
- ⑦ 중로1-65호선변에 입지하는 건축물은 개방감 확보를 위해 탑상형을 권장한다.
- ⑧ 고층아파트는 주변건물이나 시설에 프라이버시, 일조 등의 영향이 최소화 되도록 배치하여야 한다.
- ⑨ 주변의 자연경관 등 중요한 경관요소에 대한 시각적 통로를 확보할 수 있도록 단지 내 동선을 고려하여 건축물을 배치하여야 한다.

〈준주거용지 및 상업용지〉

- ⑩ 건축물의 주된 벽면의 방향은 대지가 접하는 전면가로의 방향을 일치시켜야 한다.
- ⑪ 둘 이상의 도로와 면하고 있는 대지는 위계가 높은 도로에 면하여 건축물의 전면을 정하도록 한다.

제11조 (건축한계선)

〈단독주택용지〉

- ① 건축한계선은 지구단위계획에 대한 도시관리계획결정도상의 결정된 내용을 따른다.
- ② 건축선으로부터 건축물까지 띄어야 하는 거리는 1.5m로 지정하고 인접대지경계선으로부터 건축물까지 띄어야 하는 거리는 1m로 지정한다. 단, 내곡천변의 건축한계선은 2m로 지정한다

〈공동주택용지〉

- ③ 건축선으로부터 건축물까지 띄어야 하는 거리는 6m로 지정한다. 단, 단지내 설치하는 생활편익시설 및 부대복리시설의 경우 도로에 면하여 건축할 수 있다.
- ④ 건축한계선이 지정된 곳에는 3m이상의 공공조경을 하여야 한다. 단, 출입구가 설치되는 곳은 제외한다.

〈준주거용지〉

- ⑤ 바닥면적의 합계가 1,000제곱미터 이상인 경우 건축선으로부터 건축물까지 띄어야 하는 거리는 3m로 지정하고 인접대지경계선으로부터 건축물까지 띄어야 하는 거리는 1.5m로 지정한다.
- ⑥ 바닥면적의 합계가 1,000제곱미터 미만인 경우 건축선으로부터 건축물까지 띄어야 하는 거리는 1m로 지정하고 인접대지경계선으로부터 건축물까지 띄어야 하는 거리는 1m로 지정한다.

〈상업용지〉

- ⑦ 건축선으로부터 건축물까지 띄어야 하는 거리는 3m로 지정하고 인접대지경계선으로부터 건축물까지 띄어야 하는 거리는 2m로 지정한다.

제3절 건축물의 형태와 색채에 관한 사항

제12조 (건축물의 형태)

〈단독주택용지〉

- ① 지붕
  - 1. 조화로운 주거지 경관향출을 위하여 가능한 한 경사지붕을 설치한다.
  - 2. 지붕색은 원색사용을 금지함으로써 돌출색채에 의한 주거지 경관의 악화를 방지한다.
  - 3. 옥상에 부속시설(물탱크, 냉난방설비 등)을 설치할 경우는 구조물을 이용하여 차폐토록 하며 색채는 지붕과 동일한 계통의 색채를 사용하여야 한다.

② 담장 및 대문

1. 전면담장과 가로에 인접한 측·후면담장, 대문은 투시재질 또는 생울타리 등 자연적 요소를 사용토록 하는 것을 원칙으로 한다. 단, 부득이한 경우 재료, 색깔, 장식을 본 건축물의 외벽과 조화되도록 설치하고, 벽면녹화할 것을 권장한다.
2. 가로에 인접한 담장은 가로공간의 개방성을 확보하고 주택의 과도한 폐쇄감을 방지하기 위하여 가능한 개방하도록 하고 설치하는 경우 높이를 1.2m이하로 규제한다.
3. 점포주택의 경우 전면담장의 설치를 제한한다.

③ 외벽

1. 건축물 외벽의 색채는 원색을 금지하고 건축물별로 동일한 재료를 사용토록 권장한다.

**<공동주택용지>**

④ 지붕

1. 주택의 지붕형태는 경사지붕으로 설치하여야 한다.
2. 경사지붕 설치시 경관불량요소는 건축물 전면에서 보이지 않도록 설치한다.
3. 단지내에 설치하는 근린생활시설의 지붕은 경사지붕으로 설치하여야 한다.

⑤ 담장

1. 공동주택단지의 블록 외곽도로에 접한 담장은 가로미관의 향상을 위하여 조형미를 갖추도록 권장한다.
2. 외곽도로에 접한 담장은 재료와 형태를 한가지로 통일시켜야 한다.
3. 블록외곽도로에 면한 담장은 투시형 담장으로하고 블록내부가 보일 수 있도록 하거나 생울타리로 하고, 높이는 1.2m이하로 한다.
4. 보행자전용도로 및 공원에 면한 담장은 생울타리로 하고, 높이는 1m이하로 한다.
5. 단지정비를 위해 옹벽설치시 옹벽부는 미관증진을 위하여 수목식재를 하여야 한다.

⑥ 외벽

1. 건축물 외벽의 색채는 원색을 금지하고 건축물별로 동일한 재료를 사용토록 권장한다.

**<준주거용지>**

⑦ 외벽면의 통일성

1. 지구단위계획구역내 건축물은 외벽면의 의장, 재료, 색채에 있어서 주변건물과의 조화를 유지하여야 하며, 동일건축물에서 서로 다른 외벽재료를 사용할 경우에는 재료들간의 조화를 고려하여야 한다.

⑧ 개구부 없는 외벽면의 처리

1. 폭 12m 이상 도로의 교차로에 면한 건축물은 개구부가 없는 벽면을 가로에 노출하여서는 아니된다.

⑨ 개구부

1. 폭 15m 이상의 도로에 접하는 건축물의 1층 전면은 동일한 용도(점포) 1개당 2개소이상의 출입구를 설치할 수 없으며, 간선도로에 면하는 벽면의 창문은 안쪽으로 개폐하도록 설치하여야 한다.

⑩ 투시형 서터의 사용

1. 폭 15m 이상의 도로에 면한 건축물의 1층 서터는 투시형 서터를 사용하여야 한다.

⑪ 측면 이격공지의 차폐

1. 대지의 측면경계선과 건물사이의 이격거리가 3m 미만이고 이격부분이 통로로 사용되지 않을 경우 이격공지는 차폐조경, 담, 문 등으로 차폐하여야 한다.
2. 이때 담, 문, 지하층 출입구 등은 건물의 벽면과 조화되는 재료를 사용하여야 한다.

⑫ 지하층 출입구의 설치

1. 지구단위계획으로서 규정된 측면이격공지에 차폐목적 이외의 지하층 출입구를 설치할 경우 출입구에는 지붕구조물을 설치할 수 없다.

⑬ 옥외광고물

1. 지구단위계획구역내의 옥외광고물은 창원시 옥외광고물 등 관리조례 및 관련법령의 기준을 준수한다.

<공통>

- ⑭ 각 용지별로 공동건축시에는 '시행지침 제5조제2항'의 기준에 따른 최대획지규모 이내에서 할 수 있다.

**제13조 (건축물의 색채)**

- ① 시각적 자극을 유발하는 원색사용을 지양하고 저채도 색채를 사용토록 권장한다.
- ② 주조색은 밝은색으로 하되 낮은 순도색의 사용을 권장한다
- ③ 보조색은 2가지 이내로 하며, 2차색 이상의 혼합색으로 주조색과 조화를 이룰 수 있는 색의 사용을 권장한다.
- ④ 건축물의 좌우배면은 전면색채와 동일계통의 색채를 사용토록 권장한다.
- ⑤ 건축물의 지붕은 적황색계통의 색을 권장하고 벽면은 옅은 주황색, 파란색, 회색, 녹색계통의 색을 권장한다.
- ⑥ 검정색계통의 벽돌사용을 지양하며 밝고 명량한 분위기의 도시경관 창출을 유도한다.
- ⑦ 간선도로변과 주요도로 진입부를 강조할 수 있는 LANDMARK기능이 가능하도록 색채사용을 권장한다.
- ⑧ 경관계획의 먼셀색상환으로 지정한 범위내의 색채를 사용한다.

**제4절 차량동선 및 주차에 관한 사항**

**제14조 (차량의 출입동)**

<공통>

- ① 차량출입불허구간은 내곡지구 도시개발사업 교통영향분석·개선대책 심의 의결사항을 준용한다.

<단독주택용지>

- ② 차량의 출입으로 인한 혼잡이 예상되는 가구의 단변 및 교차로 부근에 차량출입불허구간을 지정한다.
- ③ 차량출입구는 대지당 1개소만 허용하되 그 폭은 3.5m 이상 확보 하여야 한다.

- ④ 차량의 출입은 전면으로 하는 것을 원칙으로 한다. 단, 전면에 차량출입불허구간이 지정되어 있거나 전면으로 차량이 출입할 수 없는 경우는 측면이나 후면으로의 차량출입을 허용한다.
- ⑤ 이면도로 가각부는 소방차등 대형차량의 진입시 회전반경 확보를 위하여 주차장 설치를 금지한다.

### 〈공동주택용지〉

- ⑥ 차량출입구는 지구단위계획에 의해 차량출입 불허구간으로 지정된 곳 이외에 설치해야 한다.
- ⑦ 하나의 도로에는 2개소 이상의 출입구를 설치할 수 없다. 단, 2개의 출입구가 120m이상 이격된 경우는 예외로 한다.
- ⑧ 간선도로변 주요 교차점 부근 등 차량통행량이 많은 지역에는 차량출입불허구간을 지정한다.
- ⑨ 주출입구의 최대폭은 20m를 초과하지 못한다.
- ⑩ 차량출입구는 최소한만 허용함으로써 차량혼잡을 방지하고 보행자의 안전성을 확보토록 한다.

### 〈준주거용지 및 상업용지〉

- ⑪ 폭 20m이상 도로에서 대지로의 직접 차량출입은 원칙적으로 허용되지 아니한다.
- ⑫ 주차출입구가 표시된 변에서도 다음의 구간에서는 차량진입구를 설치할 수 없다.
  - 1. 폭10m 이상 도로의 교차로 측단으로부터 10m 이내의 구간
  - 2. 버스정류장, 기타 승하차시설, 지하도 입구, 횡단보도 전후 10m이내의 구간
- ⑬ 대지 내 지하주차장을 설치할 경우 지하주차장 출입구의 시작점(경사로의 시작점 또는 카엘리베이터의 입구)은 전면도로측 대지경계선에서 3m이상 이격하여야 한다. 단, 전면도로에서 건축선 후퇴가 지정된 경우에는 건축한계선에서 3m이상을 이격하여야 한다.
- ⑭ 지구단위계획에 의하여 주차진입통로가 지정된 대지에서의 주차진출입구는 지정된 주차통로 내에 설치하여야 한다.
- ⑮ 주차진입통로가 지정된 대지의 주차출입구 설치구간에는 담장, 계단등 기타 차량 진·출입에 지장을 주는 일체의 장애물을 설치할 수 없다.
- ⑯ 주차출입방향이 표시되지 않은 대지 중 두변이상이 도로에 접한 대지로의 차량출입구는 접하는 6m 이상의 도로 중 폭이 가장 좁은 도로에 설치하여야 한다. 단, 대지에 접한 도로폭이 6m 이하인 경우에는 건축선을 후퇴하여 6m 이상(기존 도로폭 포함)의 통로를 확보하여 차량출입구를 설치하여야 한다.

## 제15조 (단지내 도로)

### 〈공동주택용지〉

- ① 단지 내 진입도로와 외곽도로는 T자형 교차를 원칙으로 한다.
- ② 단지의 주출입구는 차량통행량이 적은 이면도로에 설치하고 2개이상의 도로에 접하는 단지는 위계가 낮은 도로에 진출입구를 설치하여야 한다.
- ③ 단지내 도로와 단지내 보행자 도로가 교차하는 지점은 보행자의 통행이 자동차보다 우선되는 구조가 되도록 한다.
- ④ 단지내 통과교통을 배제하고 차량동선과 보행동선과의 상충을 최소화 하도록 한다.

## 제16조 (주차장의 설치)

### <단독주택용지>

- ① 건축허가시 주방, 화장실 등을 별도로 설치하여 별도의 세대가 거주할 수 있도록 설계된 경우 1세대로 규정
- ② 주차장은 주거용도는 거주가구수당 1대, 근린생활시설은 100㎡당 1대를 설치하여야 한다.
- ③ 점포주택의 경우 제②항의 규정외에 1대를 추가 확보하여야 한다.
- ④ 점포주택의 경우 대지내 주차를 원칙으로 한다.

### <공동주택용지>

- ⑤ 공동주택 부설주차장은 「주택건설기준 등에 관한 규정」에서 제시한 설치기준을 적용하되 1가구 1면이상 확보를 권장한다.
- ⑥ 지하주차장의 비율이 90%이상 확보되도록 설치한다.
- ⑦ 지하주차장은 가능한 자연채광이 가능하도록 권장한다.
- ⑧ 지하주차장의 출구와 입구의 경사로는 원형으로 하는 것을 권장한다.
- ⑨ 단지내 도로를 주차장의 차로로 이용하지 말고 주차장에 별도의 차로를 설치토록 권장한다.
- ⑩ 지하주차장은 자주식 주차장이어야 한다.
- ⑪ 지하주차장의 출구와 입구에는 차량의 출입 또는 도로교통의 안전을 확보하기 위하여 경보장치와 교통신호등을 설치하여야 한다.
- ⑫ 자전거 주차장은 세대당 0.5대이상 확보되도록 설치한다.

## 제5절 대지내 공지에 관한 사항

## 제17조 (대지내 공지)

### <단독주택용지>

- ① 단독주택지의 녹화된 가로경관 확보를 위해 전면이격공지에 주차공간과 진출입공간을 제외한 부분에 대하여 전면대지의 1/3이상을 조경공간을 권장하며, 조경부분은 외부에서 투시될 수 있도록 조성한다.
- ② 측면공지가 조경공간과 접하는 경우 건축선에 3m까지의 조경식재를 권장한다.
- ③ 15m이상의 도로변, 공원, 녹지등 주변필지에는 교목위주의 대목식재를 하고 10m이하의 도로 변에는 지표식재나 중목위주의 경관식재를 권장한다.

### <공동주택용지>

- ④ 건축한계선이 지정된 곳에는 3m이상의 공공조경을 하여야 한다.  
단, 출입구가 설치되는 곳은 제외한다.

### <준주거용지 및 상업용지>

- ⑤ 건축선 후퇴, 지구단위계획에 의한 건축한계선에 의해 생기는 대지내 공지는 접한 보도 및 도로(보도가 없을 경우)와 높이 차이가 없어야 한다.

- ⑥ 포장패턴 조성시 '가로전체의 통일성과 주변시설물들과의 조화를 유도하는 패턴을 우선하고 개별포장 선정시 인접지역의 포장패턴과 조화를 고려하여야 하며 바닥은 내구성 있는 재료로 포장하고 담장, 기타 이와 유사한 일체의 통행방해물을 설치할 수 없다.

### 제18조 (조정)

#### 〈공동주택용지〉

- ① 복리시설중 놀이, 휴게, 주민운동시설은 단지내 도로와 단지내 보행자도로가 교차하는 결절점 주변에 위치하여야 한다.
- ② 어린이 놀이터를 설치할 때는 다음 각호를 지키도록 권장한다.
  1. 어린이가 차도를 횡단하지 않고 안전하게 접근할 수 있도록 한다.
  2. 어린이가 놀이를 충분히 즐길 수 있도록 주변에 생명력이 강하고 관상가치가 높은 수종으로 생물다리를 만들어 주고 느티나무와 같은 녹음식재를 한다.
  3. 놀이시설은 어린이의 상상력과 호명심을 고취시킬 수 있는 기구들이 되도록 한다.
  4. 동반자를 위한 휴게공간과 광장, 놀이공간 등을 적절히 구획하고 모래판을 제외한 공간은 포장하도록 한다.
  5. 놀이시설물의 설계는 안전성, 편리성, 견고성 등을 적절히 고려하여 유지·관리가 편리하도록 설계한다.
  6. 주택단지내에 2개소 이상의 어린이놀이터를 설치하는 경우 놀이시설의 종류와 형태는 놀이 테마다 서로 다르게 한다.
  7. 어린이 놀이터 설치의 가급적 시야가 트인 곳에 설치하도록 하며 관리사무소 및 공중화장실과 인접한 곳에 위치하도록 권장한다.
- ③ 단지내 녹지에는 다음 각호에서 정한 기준에 따라 식재할 것을 권장한다.
  1. 보행자전용도로변 녹지 : 관상효과가 큰 관목류와 교목으로 경관식재 및 유도식재를 한다.
  2. 단지외곽도로 경계부 녹지 : 수관이 크고 지엽이 치밀한 교목과 하부식생을 조성하여 차폐식재를 한다.
  3. 아파트 건물 주변녹지 : 지면을 피복하는 수목을 식재하고, 계절에 따라 꽃이나 단풍 등으로 계절의 특성을 나타내는 수목을 식재한다.
  4. 주차장 주변녹지 : 수엽이 치밀하고 아랫가지가 잘 자라지 않는 낙엽수로 녹음 식재를 한다.
- ④ 건축선 후퇴부에 3m의 공공조경을 실시하여야 한다. 단, 차량출입구 및 부대·복리시설을 설치하는 경우 제외한다.

### 제19조 (단지내 시설물의 설치)

#### 〈공동주택용지〉

- ① 단지내 도로와 바닥포장은 다음 각 호의 기준을 따르도록 권장한다.
  1. 단지내 도로
    - 가. 변화가 적고 보수가 용이하며 저속을 유도하는 재료 및 보강패턴 선택
    - 나. 단지내 도로의 위계에 따라 재료와 색상 등을 구분
  2. 보도
    - 가. 장식적 처리를 통해 경관상의 기여와 보행의 쾌적성을 제고한다.
    - 나. 미끄럼을 방지할 수 있는 거친 질감을 사용한다.



다. 보도블럭, 인조화강석, 벽돌, 강자갈, 색아스팔트, 관석 등의 재료를 사용한다.

② 안내표지판은 다음 각호의 기준에 따라 설치할 것을 권장한다.

1. 안내표지판은 보행자결절부와 주요시설의 입구에 배치한다.
2. 안내표지판은 다른 구조물이나 나무에 의하여 가리우져서는 안되며, 자동차의 문을 여닫을 때와 자동차를 움직일 때 장애가 되지 않는 장소에 배치되어야 하며 보행자의 통행에 지장을 주어서는 안된다.
3. 보행자 공간에 설치되는 표지판의 높이는 내용을 쉽게 인식할 수 있도록 2~2.5m이어야 하고 가급적 서로 동일한 높이가 되도록 한다.

③ 빗물을 재활용 할 수 있는 빗물이용시설 설치를 권장한다.

## 제6절 기타시설에 관한 사항

### 제20조 (분할 및 합병)

- ① 공공청사(파출소, 우체국, 소방파출소등), 종교 및 문화시설의 획지분할은 환지계획에 따르고 공공청사의 복합건축시 합병할 수 있다.

### 제21조 (용도)

- ① 공공청사(파출소, 우체국, 소방파출소등) 및 종교 및 문화시설, 학교, 주차장은 지구단위계획에서 정한 용도를 지정한다.

### 제22조 (건폐율)

- ① 기타시설의 건폐율은 지구단위계획에 대한 도시관리계획 결정도상의 결정사항을 따른다.

### 제23조 (용적률)

- ① 기타시설의 용적률은 지구단위계획에 대한 도시관리계획 결정도상의 결정사항을 따른다.

### 제24조 (건축물의 높이)

- ① 공공청사 및 종교 및 문화시설, 학교의 높이는 5층 이하로 한다.
- ② 주차전용 건축물 설치시 높이제한은 아래와 같다.
  1. 제1종전용주거지역 : 12m이하
  2. 제1종일반주거지역 : 12m이하
  3. 준주거지역 : 21m이하
  4. 근린상업지역 : 21m이하
  5. 자연녹지지역 : 12m이하
- ③ 시설별 건축물의 높이는 주변지역과 조화가 되도록 한다.

### 제25조 (건축한계선)

- ① 공공청사의 건축선으로부터 건축물까지 띄어야 하는 거리는 1m로 지정하고, 인접대지경계선으로부터 건축물까지 띄어야 하는 거리는 0.5m로 지정한다.

- ② 학교의 건축선으로부터 건축물까지 띄어야 하는 거리는 3m로 지정하고, 인접대지경계선으로부터 건축물까지 띄어야 하는 거리는 1.5m로 지정한다.
- ③ 노외주차장에 주차전용건축물 설치시 건축한계선은 주차장 부지가 접한 용지의 건축한계선을 따른다. 단, 단독주택지에 접한 주차장은 대지경계선으로부터 1.5m로 한다.
- ④ 종교 및 문화시설의 건축선으로부터 건축물까지 띄어야 하는 거리는 3m로 지정하고, 인접대지경계선으로부터 건축물까지 띄어야 하는 거리는 3m로 지정한다.

### 제26조 (건축물의 배치)

- ① 건축물의 배치는 주변지역과 조화가 되도록 배치한다.
- ② 건축선 후퇴로 확보된 측면 및 후면 이격공간에는 조경식재를 하여야 한다.
- ③ 공공조경이 지정된 시설은 지구단위계획에 대한 도시관리계획 결정도상의 결정된 내용을 따른다. 단, 출입구가 설치되는 부분은 공공조경을 제외한다.
- ④ 주된 건축물의 방향은 가급적 전면도로를 향하도록 배치한다.

### 제27조 (건축물의 형태)

- ① 지붕
  - 1. 조화로운 경관창출을 위하여 가능한 한 경사지붕으로 하여야 한다.
  - 2. 지붕색은 원색사용을 금지함으로써 돌출색체에 의한 주거지 경관의 악화를 방지한다.
  - 3. 옥상에 물탱크를 설치할 경우는 구조물을 이용하여 차폐토록 하며 색채는 지붕과 동일한 계통의 색채를 사용하여야 한다.
  - 4. 공공청사 및 종교 및 문화시설은 옥상면적의 25%이상 옥상녹화를 설치하여야 한다.
- ② 담장
  - 1. 공공청사 및 종교 및 문화시설, 학교의 담장은 원칙적으로 설치하지 않는 것으로 하며, 필요시 식재에 의한 담장기능을 부여할 수 있다. 식재의 높이는 1.2m이하로 규제한다.
  - 2. 옹벽설치시 옹벽부는 미관증진을 위하여 수목식재를 하여야 한다.
- ③ 외벽
  - 1. 건축물 외벽의 색채는 원색을 금지하고 건축물별로 동일한 재료를 사용토록 권장한다.
  - 2. 건축물 외부에 노출 옥외계단은 설치 할 수 없다.
- ④ 공공청사는 복합화하여 건축하는 것을 권장한다.
- ⑤ 종교 및 문화시설은 복합화하여 건축하는 것을 권장한다.

### 제28조 (건축물의 색채)

- ① 시각적 자극을 유발하는 원색사용을 지양하고 저채도 색채를 사용토록 권장한다.
- ② 주조색은 밝은색으로 하되 낮은순도색의 사용을 권장한다.
- ③ 보조색은 2가지 이내로 하며, 2차색 이상의 혼합색으로 주조색과 조화를 이룰 수 있는 색의 사용을 권장한다.
- ④ 건축물의 좌우매면은 전면색채와 동일계통의 색채를 사용토록 권장한다.
- ⑤ 건축물의 지붕은 적황색계통의 색을 권장하고 벽면은 옅은 주황색, 파란색, 회색, 녹색계통의 색을 권장한다.
- ⑥ 검정색계통의 벽돌사용을 지양하며 밝고 명량한 분위기의 도시경관 창출을 유도한다.

- ⑦ 간선도로변과 주요도로 진입부를 강조할 수 있는 LANDMARK기능이 가능하도록 색채사용을 권장한다.
- ⑧ 경관계획의 먼셀색상환으로 지정한 범위내의 색채를 사용한다.

### 제29조 (차량의 대지내 출입)

- ① 차량의 출입으로 인한 혼잡이 예상되는 가구의 단변 및 교차로 부근에 차량출입불허구간을 지정한다.
- ② 차량출입불허구간은 내곡지구 도시개발사업 교통영향분석·개선대책 심의 의결사항을 준용한다.
- ③ 차량출입에 대한 별도의 조치가 없는 대지의 차량출입구 위치는 임의로 정할 수 있다.

### 제30조 (주차장의 설치)

- ① 지하주차장은 가능한 자연채광이 가능하도록 권장한다.
- ② 지하주차장의 출구와 입구의 경사로는 원형으로 하는 것을 권장한다.
- ③ 지하주차장은 자주식 주차장이어야 한다.
- ④ 지하주차장의 출구와 입구에는 차량의 출입 또는 도로교통의 안전을 확보하기 위하여 경보장치와 교통신호등을 설치하여야 한다.
- ⑤ 당해 시설입지로 인해 발생하는 주차수요는 대지내 주차를 원칙으로 한다.
- ⑥ 공공청사 및 종교 및 문화시설은 대지면적의 0.5%이상의 자전거 주차장을 설치하여야 한다.
- ⑦ 노외주차장은 대지면적의 5%이상의 자전거 주차장을 설치하여야 한다.
- ⑧ 노외주차장 설치시 바닥재는 투수성 재질 포장을 권장한다.
- ⑨ 노외주차장은 대지경계선으로 부터 1.5m의 공공조경을 설치하여야 한다. 단, 출입구가 설치되는 부분은 공공조경을 제외한다.

### 제31조 (대지내 공지)

- ① 대지안의 조경은 창원시 관련조례에서 정한 내용을 따른다.
- ② 대지내 조경부분은 외부에서 투시될 수 있도록 조성한다.
- ③ 공공청사, 종교 및 문화시설의 대지내 조경은 인접공원과 연계하여 녹지를 조성하고, 개방화할 수 있도록 권장한다.

## 제7절 녹색도시 개발 적용에 관한 사항

### 제32조 (녹색도시개발 계획수립 및 평가)




- ① 도시개발계획을 수립함에 있어 「저탄소 녹색성장 기본법」에 따라 경제와 환경의 조화로운 발전을 구현하고 녹색성장에 적합한 도시기반을 조성하기 위하여 녹색도시개발 계획수립 및 평가기준에서 정한 내용을 따른다.

**제8절 용적률과 평균층수의 완화에 관한 사항**

**제33조 (용적률과 평균층수의 완화)**

- ① 공동주택용지 중 제2종일반주거지역의 경우 제8조 및 제9조 제2항의 규정에도 불구하고 건축법 제5조의4, 건축법시행령 제6조의3의 규정에 따라 리모델링이 용이한 구조로 건축할 경우, 기준용적률의 최대 100분의 110의 범위내에서 용적률을 완화할 수 있으며 완화적용을 받는 공동주택단지는 단지의 쾌적성 및 동수확대를 방지하기 위하여 평균층수도 동 범위안에서 완화할 수 있다.
- ② 공동주택용지 중 제2종전용주거지역의 경우 제8조 및 제9조 제3항의 규정에도 불구하고 건축법 제5조의4, 건축법시행령 제6조의3의 규정에 따라 리모델링이 용이한 구조로 건축할 경우, 기준용적률의 최대 100분의 110의 범위내에서 용적률을 완화할 수 있다.

**[별표1] 지구단위계획 규제사항 도면표시 번호**

규제사항	도면표시방법	비고							
지구단위계획구역									
가구 및 획지번호	가구 : 1BL	<ul style="list-style-type: none"> <li>◦ 가구 : 영어대문자, 아라비아숫자</li> <li>◦ 획지번호 : 아라비아 숫자</li> </ul>							
	획지 : ①								
건폐율, 용적률, 층수 허용용도	<table border="1" style="margin-left: auto; margin-right: auto;"> <tr> <td colspan="2">블럭번호</td> </tr> <tr> <td colspan="2">허용용도</td> </tr> <tr> <td>용적률(%)</td> <td rowspan="2">층 수</td> </tr> <tr> <td>건폐율(%)</td> </tr> </table>	블럭번호		허용용도		용적률(%)	층 수	건폐율(%)	
블럭번호									
허용용도									
용적률(%)	층 수								
건폐율(%)									
건축한계선		<ul style="list-style-type: none"> <li>◦ 건축물을 도로에서 일정거리 후퇴시켜 건축하게 할 필요가 있는 곳에 지정하는 건축선을 표시</li> </ul>							
차량출입불허구간		<ul style="list-style-type: none"> <li>◦ 차량 출입을 불허하는 구간을 표시</li> </ul>							

**7. 인가된 실시계획에 관한 도시의 공람기간 및 공람장소**

- 공람기간 : 공보 게재일로부터 14일간
- 공람장소 : 창원시청(도시계획과)
- 지형도면 : 토지이음(<http://eum.go.kr>)에서 열람가능

**8. 도시개발법 제19조에 따라 실시계획 고시로 의제 되는 인·허가 등의 고시 또는 공고사항**

- 「농지법」 제34조에 따른 농지전용의 허가

# 경 남 공 보

제2500호

2021. 5. 20.(목)

- 「하수도법」 제16조에 따른 공공하수도 공사시행 허가
- 「산지관리법」 제14조에 따른 산지전용 허가
- 「국유재산법」 제30조에 따른 사용허가
- 「국유재산 및 물품관리법」 제20조제1항에 따른 사용·수익의 허가
- 「하천법」 제30조에 따른 하천공사 시행의 허가, 같은 법 제33조에 따른 하천의 점용허가
- 「소하천정비법」 제10조에 따른 소하천 공사시행의 허가, 같은 법 제14조에 따른 소하천 점용의 허가

**[별첨 1]**

**수용·사용되는 토지의 세목과 그 토지소유자에 관한 토지명세서 (변경없음)**

**1. 도시개발구역내**

연번	소재지	지번	지목	면적(㎡)		토지소유자		비고
				대장 면적	편입 면적	주소	성명	
1	의창구 북면 내곡리	52	전	1,492	1,492	성산구 상남동 성원아파트 302동 160*호	김*홍	
2	의창구 북면 내곡리	52-1	전	94	94		경상남도	
3	의창구 북면 내곡리	52-2	전	60	60		경상남도	
4	의창구 북면 내곡리	53	전	586	586	대방동 대방대동아파트 107-100*	김*령	
5	의창구 북면 내곡리	53-1	전	1,226	1,226	대방동 대방대동아파트 110-140*	박*순	
6	의창구 북면 내곡리	54	전	510	510	성산구 원이대로 449,110동 170*호 (반림동,노블아파트)	전*수	
7	의창구 북면 내곡리	54-7	구거	30	30	경기도 의왕시 포일동487	한국농어촌공사	
8	의창구 북면 내곡리	54-8	구거	1	1	경기도 의왕시 포일동 487	한국농어촌공사	
9	의창구 북면 내곡리	54-9	전	7	7	밀양시 무안면 부로길 145-*	안*수	
10	의창구 북면 내곡리	54-4	전	395	395	성산구 원이대로 449,110동 170*호(반림동,노블아파트)	전*수	
11	의창구 북면 내곡리	55-5	과수원	1	1	밀양시 무안면 부로길 145-*	안*수	
12	의창구 북면 내곡리	55-6	과수원	34	34	밀양시 무안면 부로길 145-*	안*수	
13	의창구 북면 내곡리	55-7	임야	17	17	밀양시 무안면 부로길 145-*	안*수	
14	의창구 북면 내곡리	58	전	2,297	2,297	마산회원구 석전동 203-10 일우근주맨션 가-80*	곽*근	
15	의창구 북면 내곡리	58-1	구거	27	27	경기도 의왕시 포일동487	한국농어촌공사	
16	의창구 북면 내곡리	58-3	전	20	20	부산 동구 초량동953-*	오*동 외5인	
17	의창구 북면 내곡리	59	답	406	406	북면 내곡리 27*	김*	
18	의창구 북면 내곡리	59-1	답	93	93		경상남도	
19	의창구 북면 내곡리	101-1	답	28	28	의창군 북면 내곡리 15*	김원*	
20	의창구 북면 내곡리	106-13	도로	45	45		경상남도	
21	의창구 북면 내곡리	106-14	전	10	10	성산구 원이대로 496,216동 100*호 (반림로, 트리비앙 아파트)	오*곤	
22	의창구 북면 내곡리	106-15	도로	1	1		경상남도	

# 경 남 공 보

제2500호

2021. 5. 20.(목)

연번	소재지	지번	지목	면적(m <sup>2</sup> )		토지소유자		비고
				대장 면적	편입 면적	주소	성명	
23	의창구 북면 내곡리	109-1	답	1,628	1,628	의창구 태복산로3번길 4*(도계동)		허*현 외1인
24	의창구 북면 내곡리	110-5	도로	50	50			경상남도
25	의창구 북면 내곡리	110-6	도로	1,232	1,232			경상남도
26	의창구 북면 내곡리	110-7	도로	194	194			경상남도
27	의창구 북면 내곡리	110-2	답	7,911	7,911	창원시 북면 신촌리 90*		이*자외2인
28	의창구 북면 내곡리	110-3	도로	96	96			경상남도
29	의창구 북면 내곡리	110-4	답	1,167	1,167	북면 신촌리 90*		이*자 외1인
30	의창구 북면 내곡리	111-4	묘지	19	19			경상남도
31	의창구 북면 내곡리	111-2	도로	132	132			경상남도
32	의창구 북면 내곡리	111-3	전	96	96	창원시 명서동 103-1*		김*곤
33	의창구 북면 내곡리	112-2	도로	13	13	의창군 북면 내곡리 28*		서*규
34	의창구 북면 내곡리	118-3	답	40	40	창원시 북면 내곡리 245-*		김해*씨삼현과벽계정계
35	의창구 북면 내곡리	119-4	답	891	891	창원시 마산회원구 내서읍 광령로 28, 105동 140*호 (대동이미지아파트)		이*순
36	의창구 북면 내곡리	120-3	도로	3	3			국토해양부
37	의창구 북면 내곡리	208-1	잡종지	519	519	가음동 17 주공아파트 109동 40*호		최*희
38	의창구 북면 내곡리	208-2	답	826	826	창원시 의창구 북면 단내로68*		박*연 외4인
39	의창구 북면 내곡리	208-3	답	770	770	상남동 65-22 대원아파트 나-20*		이*현
40	의창구 북면 내곡리	208-4	답	926	926	부산광역시 수영구 과정로56번길 2*(망미동)		권*동 외1인
41	의창구 북면 내곡리	208-5	답	829	829	부산광역시 해운대구 우동1 경남마리나아파트 101동 80*호		김*곤
42	의창구 북면 내곡리	208-6	답	790	790	대방동 358 대방대동아파트 107-140*		김*섭
43	의창구 북면 내곡리	208-7	답	1,001	1,001	거제시 장평3로3길 25, 101동 130*호 (장평동, 장평코아루아파트)		김기*
44	의창구 북면 내곡리	208-8	답	571	571	창원시 성산구 외동반림로134번길 22-*(중앙동)		김*자 외1인
45	의창구 북면 내곡리	208-9	답	571	571	창원시 성산구 차우언천로 292, 103동 30*호 (반지동, 대동아파트)		서*석 외1인
46	의창구 북면 내곡리	209	답	1,495	1,495	북면 내곡리 27*		김*
47	의창구 북면 내곡리	209-1	답	3	3			경상남도
48	의창구 북면 내곡리	210	답	2,509	2,509	울산광역시 남구 중앙로290번길 53, 103동 140*호 (신정동, 강변센트럴하이츠)		김*희 외8인
49	의창구 북면 내곡리	210-1	답	13	13			경상남도
50	의창구 북면 내곡리	211	답	871	871	창원시 의창구 봉곡로47번길 6-1*(봉곡동)		진*현
51	의창구 북면 내곡리	211-1	답	871	871	창원시 의창구 도계두리길 86번길 11, 20*호 (도계동,익산빌라)		이*태
52	의창구 북면 내곡리	212	답	3,677	3,677	경기도 화성시 반월동 860 신영통현대아파트 307-150*		김*희
53	의창구 북면 내곡리	212-1	답	78	78			경상남도
54	의창구 북면 내곡리	213-3	도로	157	157	의창군 북면 내곡리 27*		김*규
55	의창구 북면 내곡리	214	답	1,216	1,216	부산 해운대구 반여동 1174-1 명장에스케이아파트 101-70*		김*석
56	의창구 북면 내곡리	214-1	도로	41	41	의창군 북면 내곡리 20*		김*규
57	의창구 북면 내곡리	214-2	도로	7	7	의창군 북면 내곡리 20*		김*규
58	의창구 북면 내곡리	214-3	답	21	21			경상남도

# 경 남 공 보

제2500호

2021. 5. 20.(목)

연번	소재지	지번	지목	면적(m <sup>2</sup> )		토지소유자		비고
				대장 면적	편입 면적	주소	성명	
59	의창구 북면 내곡리	214-4	답	31	31		경상남도	
60	의창구 북면 내곡리	215	답	37	37	창원시 명서동 16-*	최*희	
61	의창구 북면 내곡리	215-1	구거	21	21	경기도 의왕시 포일동 487	한국농어촌공사	
62	의창구 북면 내곡리	215-2	답	467	467	창원시 명서동 16-*	최*희	
63	의창구 북면 내곡리	215-3	답	72	72		경상남도	
64	의창구 북면 내곡리	215-4	구거	12	12		경상남도	
65	의창구 북면 내곡리	215-5	답	40	40		경상남도	
66	의창구 북면 내곡리	215-6	답	12	12		경상남도	
67	의창구 북면 내곡리	216	답	462	462	창원시 북면 지개리 554-*	김*석	
68	의창구 북면 내곡리	216-1	구거	71	71	부산 해운대구 반여동 1174-1 명장에스케이아파트 101-70*	김*석	
69	의창구 북면 내곡리	216-2	답	697	697	창원시 북면 지개리 554-*	김*석	
70	의창구 북면 내곡리	217	답	476	476	창원시 북면 감개리 115*	윤*욱	
71	의창구 북면 내곡리	218	답	1,134	1,134	창원시 북면 감개리 115*	윤*욱	
72	의창구 북면 내곡리	219	답	985	985	창원시 의창구 북면 감개로 259, 303동 220*호(감계힐스테이트3차아파트)	표*환 외1인	
73	의창구 북면 내곡리	219-1	도로	196	196	창원시 북면 내곡리 15*	김*술	
74	의창구 북면 내곡리	220	답	1,583	1,583	창원시 성산구 대암로 105번길 8-*(대방동)	박*원	
75	의창구 북면 내곡리	223-2	전	165	165	창원시 의창구 북면 단내로 691번길 *	김*현	
76	의창구 북면 내곡리	223-1	구거	7	7	창원시 북면 내곡리 25*	김*문	
77	의창구 북면 내곡리	224-3	전	350	350	창원시 안민동 108 대동한솔아파트 103-40*	조*식	
78	의창구 북면 내곡리	224-1	구거	59	59	경기도 의왕시 포일동 487	한국농어촌공사	
79	의창구 북면 내곡리	224-2	전	783	783	창원시 안민동 108 대동한솔아파트 103-40*	조*식	
80	의창구 북면 내곡리	225	임야	582	582	경상남도 김해시 진영읍 진영로50번길 47-*	이*자	
81	의창구 북면 내곡리	226	답	527	527	경상남도 의령군 의령읍 남강로 26*	장*해 외2인	
82	의창구 북면 내곡리	226-1	구거	61	61	경기도 의왕시 포일동 487	한국농어촌공사	
83	의창구 북면 내곡리	226-2	구거	169	169	경기도 의왕시 포일동 487	한국농어촌공사	
84	의창구 북면 내곡리	227	답	176	176	강원도 고성군 간성읍 건봉사로 38*	차*규 외1인	
85	의창구 북면 내곡리	227-1	구거	79	79	경기도 의왕시 포일동 487	한국농어촌공사	
86	의창구 북면 내곡리	227-2	답	317	317	강원도 고성군 간성읍 건봉사로 38*	차*규 외1인	
87	의창구 북면 내곡리	228	답	1,048	1,048	창원시 마산회원구 양덕서로 30, 102동 160*호(양덕동, 메트로시티)	박*민 외1인	
88	의창구 북면 내곡리	229	답	869	869	거제시 신탐읍 고현리 860 거제롯데인벤스가 101동 120*호	김*곤	
89	의창구 북면 내곡리	230	답	829	829	창원시 명서동 16-*	최*희	
90	의창구 북면 내곡리	230-1	구거	20	20	경기도 의왕시 포일동 487	한국농어촌공사	
91	의창구 북면 내곡리	230-2	답	19	19	북면 내곡리 245-*	김해*씨삼현과벽계정계	
92	의창구 북면 내곡리	230-3	답	7	7	경기도 의왕시 포일동 487	한국농어촌공사	
93	의창구 북면 내곡리	230-4	답	566	566		경상남도	
94	의창구 북면 내곡리	231-10	전	95	95	의창구 북면 단내로 69*	신*순	
95	의창구 북면 내곡리	231-11	도로	587	587		경상남도	
96	의창구 북면 내곡리	231-13	도로	51	51		경상남도	
97	의창구 북면 내곡리	231-14	도로	205	205		경상남도	

# 경 남 공 보

제2500호

2021. 5. 20.(목)

연번	소재지	지번	지목	면적(m <sup>2</sup> )		토지소유자		비고
				대장 면적	편입 면적	주소	성명	
98	의창구 북면 내곡리	231-3	전	72	72			경상남도
99	의창구 북면 내곡리	231-12	대지	26	26	의창구 북면 단내로 69*	신*순	
100	의창구 북면 내곡리	231-5	구거	7	7	경기도 의왕시 포일동 487	한국농어촌공사	
101	의창구 북면 내곡리	231-8	대지	4	4			경상남도
102	의창구 북면 내곡리	231-9	전	141	141			경상남도
103	의창구 북면 내곡리	232-1	답	23	23			경상남도
104	의창구 북면 내곡리	232-2	도로	261	261			경상남도
105	의창구 북면 내곡리	232-3	답	216	216	북면 내곡리 25*	김*환	
106	의창구 북면 내곡리	232-4	도로	63	63			경상남도
107	의창구 북면 내곡리	232-5	답	1,066	1,066	의창군 북면 신촌리 34*	허*오	
108	의창구 북면 내곡리	232-6	대지	817	817	북면 내곡리 232-*	이*자	
109	의창구 북면 내곡리	232-7	답	139	139	북면 내곡리 25*	김*환	
110	의창구 북면 내곡리	233-11	도로	1,076	1,076			경상남도
111	의창구 북면 내곡리	233-13	도로	124	124			경상남도
112	의창구 북면 내곡리	233-3	전	461	461	북면 내곡리 16*	김*근	
113	의창구 북면 내곡리	233-4	전	91	91	북면 내곡리 25*	김*덕	
114	의창구 북면 내곡리	233-12	잡종지	1	1	북면 내곡리 233-*	주식회사삼영동*	
115	의창구 북면 내곡리	271-12	답	40	40	창원시 의창구 팔용로 446, 103동 150*호(팔용동,극동아파트)	한*순 외1인	
116	의창구 북면 내곡리	279-2	답	140	140	북면 내곡리 245-*	김혜*씨삼현파벽 계정계	
117	의창구 북면 내곡리	280-4	답	62	62	북면 내곡리 271-*	증리 동*희	
118	의창구 북면 내곡리	280-5	답	87	87			경상남도
119	의창구 북면 내곡리	280-3	답	10	10			경상남도
120	의창구 북면 내곡리	281-2	답	19	19			경상남도
121	의창구 북면 내곡리	281-7	답	11	11			경상남도
122	의창구 북면 내곡리	281-8	도로	6	6			경상남도
123	의창구 북면 내곡리	281-6	도로	9	9			경상남도
124	의창구 북면 내곡리	285-5	도로	194	194			국토해양부
125	의창구 북면 내곡리	285-2	전	83	83			경상남도
126	의창구 북면 내곡리	285-4	전	206	206			경상남도
127	의창구 북면 내곡리	286	답	1,009	1,009	창원시 의창구 원이대로 206번길 35-(명서동)	오*성	
128	의창구 북면 내곡리	286-1	답	442	442			경상남도
129	의창구 북면 내곡리	287	답	846	846	창원시 진해구 해원로 45, 115동 140*호 (석동,진해석동우림필류)	김*희 외1인	
130	의창구 북면 내곡리	288	답	777	777	의창구 도계동 형제아트빌라 40*호	이*숙	
131	의창구 북면 내곡리	289	답	883	883	김해시 계동로102번길 24, 405동 60*호 (대청동, 감오마을부영아파트)	김*희 외5인	
132	의창구 북면 내곡리	289-1	구거	7	7	부산시 남구 감만동 229-5*	김*수 외4인	
133	의창구 북면 내곡리	289-2	답	886	886	진주시 도동천로 48, 102동 150*호(상평동,진주센트럴자이)	서*호 외3인	
134	의창구 북면 내곡리	289-3	답	885	885	마산시 회성동 404-13 목천빌라 40*	김*	
135	의창구 북면 내곡리	290-1	답	1,200	1,200	창원시 성산구 삼정자로 79, 109동 120*호 (성주동,유니온빌리지)	정*순 외1인	



# 경 남 공 보

제2500호

2021. 5. 20.(목)

연번	소재지	지번	지목	면적(m <sup>2</sup> )		토지소유자		비고
				대장 면적	편입 면적	주소	성명	
136	의창구 북면 내곡리	290-2	답	1,334	1,334	창원시 성산구 반송로 105, 3동 150*호 (반림동, 럭키반림아파트)	임*옥 외1인	
137	의창구 북면 내곡리	290-3	답	436	436		경상남도	
138	의창구 북면 내곡리	290-4	답	335	335		경상남도	
139	의창구 북면 내곡리	291	답	2,311	2,311	경상남도 창원시 마산합포구 노산서18길 142, 201동30*호 (교방동,무학산벽산블루밍아파트)	김*곤	
140	의창구 북면 내곡리	292	답	1,018	1,018	울산광역시 북구 두부곡17길20-1, 40*호(연암동)	전*명 외1인	
141	의창구 북면 내곡리	293-1	답	1,240	1,240	양산시 물금읍 물금로 41, 505동 190*호 (양우내안애5차리버파크)	강*화	
142	의창구 북면 내곡리	293-2	답	1,088	1,088	창원시 의창구 반계로 104-21, 101동 10*호 (팔용동,벽산블루밍아파트비단지)	노*수 외1인	
143	의창구 북면 내곡리	294	답	813	813	창원시 마산회원구 내서읍 호원로 359,202동 180*호 (코오롱하늘채2차아파트)	옥*수 외1인	
144	의창구 북면 내곡리	295	답	1,187	1,187	김해시 호계로438번길35, 20*호(부원동,예지하이츠빌라)	차*중 외1인	
145	의창구 북면 내곡리	296	답	1,550	1,550	창원시 성산구 외동반림로 219, 102동 120*호 (반림동, 현대아파트)	신*용	
146	의창구 북면 내곡리	297	답	867	867	마산회원구 합성동 197-*	오*환 외1인	
147	의창구 북면 내곡리	297-1	답	1,576	1,576	창원시 마산회원구 합성동 602-8*	김*수	
148	의창구 북면 내곡리	297-2	답	1,110	1,110	창원시 의창구 팔용로 512, 105동 40*호 (서상동, 중동대동다숲아파트)	김*숙	
149	의창구 북면 내곡리	297-3	답	32	32		경상남도	
150	의창구 북면 내곡리	297-4	답	157	157		경상남도	
151	의창구 북면 내곡리	298	하천	145	145		경상남도	
152	의창구 북면 내곡리	299	하천	69	69		김*윤	
153	의창구 북면 내곡리	299-1	하천	156	156		경상남도	
154	의창구 북면 내곡리	300	답	605	605	창원시 성산구 상남동 44-1 대동아파트 115-30*	천*윤 외1인	
155	의창구 북면 내곡리	300-1	답	4	4		경상남도	
156	의창구 북면 내곡리	300-2	답	606	606	창원시 성산구 원이대로773번길 13, 202동 30*호 (사파동,삼익아파트)	윤*만 외1인	
157	의창구 북면 내곡리	300-3	답	606	606	합안군 칠원읍 운곡2길 28-*	주*옥 외1인	
158	의창구 북면 내곡리	301-1	답	1,012	1,012	창원시 상남동 45-1 성원아파트 302-240*	박*순	
159	의창구 북면 내곡리	301-2	답	985	985	창원시 동읍 노연리 143번길 13-*	장*숙	
160	의창구 북면 내곡리	301-3	답	78	78		경상남도	
161	의창구 북면 내곡리	301-4	답	17	17		경상남도	
162	의창구 북면 내곡리	302	답	502	502	창원시 동읍 노연리 143번길 13-*	장*숙	
163	의창구 북면 내곡리	303	답	906	906	창원시 마산회원구 삼호로 80, 203동 200*호 (양덕동,메트로시티2단지)	차*실 외3인	
164	의창구 북면 내곡리	303-3	과수원	2,132	2,132	창원시 마산회원구 석전동241-*	김*곤	
165	의창구 북면 내곡리	303-4	과수원	3,706	3,706	창원시 북면 내곡리 25*	김*쌍	
166	의창구 북면 내곡리	303-5	과수원	152	152	창원시 북면 내곡리 25*	김*쌍	
167	의창구 북면 내곡리	304	전	245	245	창원시 마산회원구 삼호로 80, 203동 200*호 (양덕동,메트로시티2단지)	차*실 외1인	
168	의창구 북면 내곡리	305	대지	632	632	창원시 사파동127-1*	정*남	
169	의창구 북면 내곡리	305-1	답	1,171	1,171	김해시 장유면 부곡리 801-6 부영아파트 302-130*	정*남	

# 경 남 공 보

제2500호

2021. 5. 20.(목)

연번	소재지	지번	지목	면적(m <sup>2</sup> )		토지소유자		비고
				대장 면적	편입 면적	주소	성명	
170	의창구 북면 내곡리	305-2	대지	28	28			경상남도
171	의창구 북면 내곡리	306	답	152	152	김해시 장유면 부곡리 801-9 부영아파트302-130*		정*남
172	의창구 북면 내곡리	313	임야	684	684	부산수영구 남천1동 47-1 화목타운 2-40*		김*곤
173	의창구 북면 내곡리	314-2	공장용지	18	18	창원시 대원동 80-1 대원대동1차아파트 104-10*		양*희
174	의창구 북면 내곡리	315	답	774	774	창원시 마산회원구 양덕동 64-1 한일타운 202-30*		김*수
175	의창구 북면 내곡리	316	답	1,560	1,560	창원시 마산회원구 양덕동 64-1 한일타운 202-30*		김*수
176	의창구 북면 내곡리	317	답	2,350	2,350	창원시 성산구 외동반림로142번길 1*(중앙동)		이*순
177	의창구 북면 내곡리	318	답	678	678	창원시 의창구 봉곡로8번길 5-2*(봉곡동)		이*주
178	의창구 북면 내곡리	318-1	답	694	694	창원시 성산구 반지로16번길 3*(반지동)		여*식
179	의창구 북면 내곡리	318-2	답	661	661	창원시 성산구 원이대로 495, 223동 140*호 (반림동 트리비아아파트)		이*렬
180	의창구 북면 내곡리	319	답	793	793	합안군 대산면 장암4길 184-1*		김*훈 외1명
181	의창구 북면 내곡리	320	답	570	570	김해시 덕정로 10*(관동동)		이*현 외1명
182	의창구 북면 내곡리	320-1	답	570	570	창원시 성산구 동산로 115, 122동 250*호(상남동,대동아파트)		김*순
183	의창구 북면 내곡리	320-2	답	570	570	부산광역시 북구 화명대로 119, 102동 90*호 (화명동,삼한힐파크)		이*순 외2인
184	의창구 북면 내곡리	320-3	답	568	568	창원시 마산회원구 구암남16길 54, 104동 220*호 (구암동,구암대동타운)		박*준 외1인
185	의창구 북면 내곡리	321	답	870	870	창원시 의창구 북면 단대로 630-1*		김*환
186	의창구 북면 내곡리	321-6	답	500	500	창원시 의창구 북면 단대로 630-1*		김*환
187	의창구 북면 내곡리	321-7	답	500	500	창원시 의창구 북면 단대로 630-1*		김*환
188	의창구 북면 내곡리	321-8	답	500	500	창원시 의창구 북면 단대로 630-1*		김*환
189	의창구 북면 내곡리	321-1	임야	592	592	창원시 성산구 외동반림로134번길 22-*(중앙동)		김*자 외2인
190	의창구 북면 내곡리	321-2	임야	593	593	마산합포구 합포로 20*(산호동)		성*경
191	의창구 북면 내곡리	321-3	임야	234	234	마산합포구 합포로 20*(산호동)		성*경
192	의창구 북면 내곡리	321-4	임야	567	567	창원시 마산합포구 오동동10길 73, 104동 60*호(오동동,서광아침의빛)		이*진
193	의창구 북면 내곡리	321-5	임야	566	566	마산합포구 합포로 20*		성*경
194	의창구 북면 내곡리	322	임야	648	648	창원시 북면 내곡리 57*		김*영
195	의창구 북면 내곡리	323-1	답	2,400	2,400	창원시 의창구 북면 단대로 591번길 7-*		이*석
196	의창구 북면 내곡리	323-2	답	843	843	창원시 북면 내곡리 39*		김*원
197	의창구 북면 내곡리	323-3	답	1,078	1,078	창원시 북면 내곡리 39*		김*원
198	의창구 북면 내곡리	323-4	답	2,681	2,681	창원시 의창구 북면 단대로 60*		김*원
199	의창구 북면 내곡리	324-1	전	1,312	1,312	고성군 하이면 공룡로2*		박*상
200	의창구 북면 내곡리	324-2	전	932	932	고성군 하이면 공룡로2*		박*상
201	의창구 북면 내곡리	325	답	357	357	창원시 의창구 팔용로 446, 104동 140*호(팔용동,극동아파트)4		김*수 외1인
202	의창구 북면 내곡리	326	답	1,213	1,213	창원시 의창구 금강로379번길 16-1*(동정동)		이*호
203	의창구 북면 내곡리	327	묘지	413	413	창원시 진해구 이동로40번길 2*(이동)		신*기 외1인
204	의창구 북면 내곡리	327-1	과수원	416	416	김해시 인제로25번길, 12, 60*호(어방동,금림아파트)		정*재
205	의창구 북면 내곡리	327-14	과수원	630	630	창원시 의창구 팔용로 512, 109동10*호(서상동,중동대동다숲아파트)		김*찬

# 경 남 공 보

제2500호

2021. 5. 20.(목)

연번	소재지	지번	지목	면적(m <sup>2</sup> )		토지소유자		비고
				대장 면적	권입 면적	주소	성명	
206	의창구 북면 내곡리	327-3	임야	496	496		김*홍	
207	의창구 북면 내곡리	327-4	과수원	347	347	통영시 미수해안로 173, 20*호(봉평동,오복빌라)	최*임 외2인	
208	의창구 북면 내곡리	327-6	과수원	361	361	거제시 아주동 숲속의아침 102-60*	남*순 외4인	
209	의창구 북면 내곡리	327-7	과수원	331	331	거제시 아주동 숲속의아침 102-60*	남*순	
210	의창구 북면 내곡리	327-8	과수원	331	331	김해시 장유면 월산로 26, 602동 40*호(석봉마을대동아파트)	김*미 외1인	
211	의창구 북면 내곡리	327-9	과수원	331	331	부산시 해운대구 마린시티1로 91, 102동100*호	김*애 외1인	
212	의창구 북면 내곡리	327-10	과수원	376	376	거제시 장승로 17, 10*호(장승포동,대호레미앙)	최*실 외7인	
213	의창구 북면 내곡리	327-11	과수원	362	362	거제시 장승포동 대호레미앙 10*호	최*실 외1인	
214	의창구 북면 내곡리	327-12	과수원	363	363	거제시 탐곡로2길 17, 101동 51*호(아주동,미진참사랑아파트)	옥*윤 외1인	
215	의창구 북면 내곡리	327-13	과수원	363	363	마산회원구 구암동 79-*	채*임	
216	의창구 북면 내곡리	328	전	179	179	창원시 성산구 반림동 4-1 현대아파트207동 140*호	조*연 외2인	
217	의창구 북면 내곡리	329	답	1,395	1,395	창원시 성산구 반림동 4-1 현대아파트207동 140*호	조*연 외2인	
218	의창구 북면 내곡리	329-1	답	770	770	대구광역시 서구 달서로55길 1*(원대동3가)	김*옥 외1인	
219	의창구 북면 내곡리	330	전	182	182	창원시 대원동 42-3 경남아파트 4동 50*호	김*원	
220	의창구 북면 내곡리	331	잡종지	612	612	창원시 북면 내곡리 58*	내곡리협동*	
221	의창구 북면 내곡리	332	답	641	641	창원시 북면 내곡리 39*	김*원	
222	의창구 북면 내곡리	333	하천	350	350	창원시 북면 내곡리 39*	김*원	
223	의창구 북면 내곡리	334	하천	615	615	창원시 반림동 8 럭키반림아파트 11동 90*호	김*형	
224	의창구 북면 내곡리	335	답	736	736	창원시 의창구 북면 동진로 86, 106동 70*호(감계힐스테이트1차)	이*숙	
225	의창구 북면 내곡리	335-1	답	702	702	창원시 의창구 사화로10번길 3* (팔용동)	성*경	
226	의창구 북면 내곡리	336	답	949	949	마산시 구암동 1212 구암신우임대아파트 101-70*	김*수 외1인	
227	의창구 북면 내곡리	337	답	883	883	마산시 구암동 1212 구암신우임대아파트 101-70*	김*수 외1인	
228	의창구 북면 내곡리	338-1	도로	36	36		국토해양부	
229	의창구 북면 내곡리	338-2	대지	657	657	경상남도 창원시 의창구 북면 단내로 62*	김*호	
230	의창구 북면 내곡리	338-4	답	117	117	경상남도 창원시 의창구 북면 단내로 62*	김*호	
231	의창구 북면 내곡리	339-1	도로	536	536		국토해양부	
232	의창구 북면 내곡리	339-2	도로	13	13		국토해양부	
233	의창구 북면 내곡리	339-3	답	836	836	창원시 북면 내곡리 65*	김*호	
234	의창구 북면 내곡리	339-4	답	443	443	창원시 사파동 78브록 동성아파트 114동 20*호	김*호	
235	의창구 북면 내곡리	340-1	임야	40	40		창원시	
236	의창구 북면 내곡리	340-2	도로	780	780		국토해양부	
237	의창구 북면 내곡리	340-3	임야	7	7	창원시 의창구 하남천서길21번 8-14, 40*호	박*웅	
238	의창구 북면 내곡리	340-4	임야	3	3	창원시 의창구 하남천서길21번 8-14, 40*호	박*웅	
239	의창구 북면 내곡리	341-5	도로	278	278		경상남도	
240	의창구 북면 내곡리	342-2	도로	311	311		국토해양부	
241	의창구 북면 내곡리	342-4	전	172	172		경상남도	
242	의창구 북면 내곡리	348-2	도로	69	69		국토해양부	
243	의창구 북면 내곡리	348-4	임야	38	38		김*환	
244	의창구 북면 내곡리	352-4	도로	11	11		경상남도	
245	의창구 북면 내곡리	352-6	도로	17	17		경상남도	

# 경 남 공 보

제2500호

2021. 5. 20.(목)

연번	소재지	지번	지목	면적(m <sup>2</sup> )		토지소유자		비고
				대장 면적	편입 면적	주소	성명	
246	의창구 북면 내곡리	352-5	도로	204	204	창원시 의창구 대산면 우암리 54*	김*상	
247	의창구 북면 내곡리	352-3	전	324	324	창원시 북면 내곡리 31*	최*석	
248	의창구 북면 내곡리	353-7	도로	8	8		국토해양부	
249	의창구 북면 내곡리	353-8	묘지	180	180	창원시 창곡동 32*	최*우	
250	의창구 북면 내곡리	392-5	묘지	1	1		경상남도	
251	의창구 북면 내곡리	393-7	도로	7	7		경상남도	
252	의창구 북면 내곡리	393-3	답	57	57	창원시 의창구 팔용로 512, 107동 130*호 (서상동,중동대동다숲아파트)	김*수	
253	의창구 북면 내곡리	393-8	도로	146	146		경상남도	
254	의창구 북면 내곡리	393-9	도로	83	83		경상남도	
255	의창구 북면 내곡리	393-10	도로	18	18		경상남도	
256	의창구 북면 내곡리	394-8	도로	200	200		국토해양부	
257	의창구 북면 내곡리	394-3	답	294	294	부산 북구 주례동 54-12*	김*관	
258	의창구 북면 내곡리	394-6	답	388	388	경상남도 창원시 성산구 외동반림로 20번길 4-*(중앙동)	김*실 외4인	
259	의창구 북면 내곡리	394-7	답	88	88	경상남도 창원시 성산구 외동반림로 20번길 4-*(중앙동)	김*실 외4인	
260	의창구 북면 내곡리	395-3	전	568	568	창원시 의창구 태복산로7번길 16-*(도계동)	김*원	
261	의창구 북면 내곡리	396-6	도로	90	90		국토해양부	
262	의창구 북면 내곡리	396-3	전	216	216	창원시 소계동 712-1*	임*주	
263	의창구 북면 내곡리	397-1	도로	17	17		국토해양부	
264	의창구 북면 내곡리	397-2	답	770	770	창원시 의창구 북면 내곡리 63*	박*준	
265	의창구 북면 내곡리	397-3	답	1,548	1,548	김해시 장유로 360, 101동 10*호(신문동,장유쌍용예가)	박*재	
266	의창구 북면 내곡리	398	답	1,379	1,379	창원시 의창구 팔용로 446, 102동 60*호(팔용동,극동아파트)	김*영 외1인	
267	의창구 북면 내곡리	399	대지	264	264	창원시 북면 내곡리 39*	강*숙	
268	의창구 북면 내곡리	400-7	대지	158	158	창원시 성산구 귀산로 22-*(귀산동)	김*구	
269	의창구 북면 내곡리	400-8	도로	829	829		국토해양부	
270	의창구 북면 내곡리	400-3	전	626	626	창원시 의창구 사화로10번길 3*(팔용동)	성*경	
271	의창구 북면 내곡리	400-10	임야	107	107	경상남도 창원시 의창구 북면 동전로 86,108동 140*호(감계힐스테이트 1차)	김*수 외2인	
272	의창구 북면 내곡리	400-11	도로	40	40		경상남도	
273	의창구 북면 내곡리	401-5	대지	283	283	창원시 의창구 북면 내감3길 13-*	백*섭	
274	의창구 북면 내곡리	401-6	도로	905	905		경상남도	
275	의창구 북면 내곡리	401-7	도로	61	61		경상남도	
276	의창구 북면 내곡리	401-8	도로	212	212		경상남도	
277	의창구 북면 내곡리	401-9	도로	59	59		경상남도	
278	의창구 북면 내곡리	401-4	대지	17	17	창원시 명서동 139-1*	김*수	
279	의창구 북면 내곡리	407-6	임야	1	1	창원시 북면 내곡리 49*	김능*건	
280	의창구 북면 내곡리	513-7	답	310	310	창원시 의창구 서상로27, 120*호(동정동,동정오성아파트)	김*필 외1명	
281	의창구 북면 내곡리	513-2	도로	92	92		경상남도	
282	의창구 북면 내곡리	513-10	도로	21	21		경상남도	
283	의창구 북면 내곡리	513-8	답	19	19	통영시 선창2길 *(항남동)	양*연 외5인	
284	의창구 북면 내곡리	513-9	답	138	138	창원시 마산합포구 부림동 85-*	박*홍	
285	의창구 북면 내곡리	515-1	답	225	225	창원시 반림동 3-1 현대아파트 112-150*	이*표	

# 경 남 공 보

제2500호

2021. 5. 20.(목)

연번	소재지	지번	지목	면적(m <sup>2</sup> )		토지소유자		비고
				대장 면적	편입 면적	주소	성명	
286	의창구 북면 내곡리	516-2	답	435	435	창원시 반림동 3-1 현대아파트 112-150*	이*표	
287	의창구 북면 내곡리	516-1	답	1	1	창원시 의창구 북면 내곡리 63*	박*웅	
288	의창구 북면 내곡리	517-4	전	2	2	창원시 봉곡동 170-*	도*기 외1인	
289	의창구 북면 내곡리	514-5	전	1	1	창원시 봉곡동 170-*	도*기 외1인	
290	의창구 북면 내곡리	518-7	답	469	469	거제시 장승로 17, 80*호 (장승포동, 대호레비앙)	윤*경 외1인	
291	의창구 북면 내곡리	518-8	도로	460	460		국토해양부	
292	의창구 북면 내곡리	518-4	도로	13	13		경상남도	
293	의창구 북면 내곡리	518-9	도로	301	301		경상남도	
294	의창구 북면 내곡리	518-10	도로	94	94		경상남도	
295	의창구 북면 내곡리	518-6	답	184	184	창원시 반림동 3-1 현대아파트 112-150*	이*표	
296	의창구 북면 내곡리	519-1	답	23	23	창원시 북면 내곡리 63*	박*덕 외2인	
297	의창구 북면 내곡리	519-2	도로	493	493		국토해양부	
298	의창구 북면 내곡리	519-3	답	862	862	창원시 마산합포구 부림동 85-*	박*홍	
299	의창구 북면 내곡리	519-4	도로	480	480		경상남도	
300	의창구 북면 내곡리	520	답	1,415	1,415	창원시 반림동 3-1 현대아파트 113-100*	한*자	
301	의창구 북면 내곡리	521	대지	312	312	창원시 북면 내곡리 63*	김*선	
302	의창구 북면 내곡리	521-1	답	936	936	창원시 북면 내곡리 63*	김*선	
303	의창구 북면 내곡리	521-2	창고용지	18	18	창원시 북면 내곡리 63*	김*선	
304	의창구 북면 내곡리	522	답	1,445	1,445	창원시 북면 내곡리 63*	김*선	
305	의창구 북면 내곡리	523-1	답	410	410	창원시 의창구 북면 내곡리 63*	박*웅 외1인	
306	의창구 북면 내곡리	523-2	답	374	374	창원시 의창구 북면 내곡리 63*	박*웅 외1인	
307	의창구 북면 내곡리	524	답	2,734	2,734	대구광역시 달서구 송현로7안길 23-2*(상인동)	김*식 외1인	
308	의창구 북면 내곡리	525	답	136	136	창원시 의창구 팔용로446, 101동 70*호(팔용동,극동아파트)	이*규 외1인	
309	의창구 북면 내곡리	526	답	476	476	창원시 북면 내곡리 68*	밀성*씨인당공7세 손돈수공파종친회	
310	의창구 북면 내곡리	527	답	241	241	김해시 전하로198번길 1*(전하동)	문*정	
311	의창구 북면 내곡리	528-1	도로	23	23		국토해양부	
312	의창구 북면 내곡리	528-2	답	315	315	창원시 의창구 팔용로446, 101동 70*호(팔용동,극동아파트)	이*규 외1인	
313	의창구 북면 내곡리	528-3	답	138	138	부산광역시 연제구 월드컵대로58번길 4*(연산동)	김*태 외1인	
314	의창구 북면 내곡리	529	답	529	529	김해시 전하로198번길 1*(전하동)	문*정	
315	의창구 북면 내곡리	530-1	도로	139	139		경상남도	
316	의창구 북면 내곡리	530-2	답	853	853	경상남도 창원시 의창구 북면 단대로 591번길 2*	김*안	
317	의창구 북면 내곡리	531-1	도로	748	748		경상남도	
318	의창구 북면 내곡리	531-2	도로	410	410		국토해양부	
319	의창구 북면 내곡리	531-3	답	750	750	부산광역시 사상구 새벽시장로46번길 42-1*(감전동)	정*경 외4인	
320	의창구 북면 내곡리	532-1	답	35	35		경상남도	
321	의창구 북면 내곡리	532-2	답	149	149	창원시 의창구 북면 내곡리 56*	김*문	
322	의창구 북면 내곡리	532-11	답	261	261	창녕군 남지읍 성사관동길 6*	정*석	
323	의창구 북면 내곡리	532-5	도로	519	519		국토해양부	
324	의창구 북면 내곡리	532-6	답	238	238	김해시 전하로198번길 1*(전하동)	문*정	
325	의창구 북면 내곡리	532-7	도로	314	314		경상남도	

# 경 남 공 보

제2500호

2021. 5. 20.(목)

연번	소재지	지번	지목	면적(m <sup>2</sup> )		토지소유자		비고
				대장 면적	편입 면적	주소	성명	
326	의창구 북면 내곡리	542-5	답	26	26	창녕군 남지읍 성사관동길 6*	정*석	
327	의창구 북면 내곡리	542-2	도로	36	36		국토해양부	
328	의창구 북면 내곡리	542-3	도로	39	39		경상남도	
329	의창구 북면 내곡리	543-1	도로	50	50		국토해양부	
330	의창구 북면 내곡리	543-2	답	1,012	1,012	창원시 도계동 322-3 강남훼미리아파트 40*호	박*웅	
331	의창구 북면 내곡리	544	답	357	357	창원시 진해구 진해대로789번길 24, 101동 130*호 (석동,진해석동한솔솔파크(1단지))	조*용 외1인	
332	의창구 북면 내곡리	545	답	598	598	창원시 성산구 외리로34번길 13, 107동 130*호(성주동,한림푸르지오.)	김*현 외1인	
333	의창구 북면 내곡리	545-1	답	1,323	1,323	창원시 성산구 원이대로 495, 202동 120*호(반림동,트리비아아파트)	변*환 외1인	
334	의창구 북면 내곡리	545-2	답	598	598	창원시 성산구 대암로 253, 109동 30*호(성주동,프리빌리아아파트)	박*원 외1인	
335	의창구 북면 내곡리	546	답	826	826	창원시 진해구 석동 567 대림아파트 21*호	김*거	
336	의창구 북면 내곡리	547	답	2,026	2,026	창원시 의창구 사립로45번길 76-1*(사립동)	강*자	
337	의창구 북면 내곡리	548	하천	56	56	창원시 의창구 북면 무릉산길 26*	여*남	
338	의창구 북면 내곡리	549	하천	79	79	경기도 남양주시 진건읍 진관로501번길 18-*	박*용	
339	의창구 북면 내곡리	550-1	도로	301	301		경상남도	
340	의창구 북면 내곡리	550-2	답	4,113	4,113	창원시 북면 단내로 691번길 *	김*춘	
341	의창구 북면 내곡리	550-3	도로	11	11		경상남도	
342	의창구 북면 내곡리	550-4	답	765	765	마산회원구 합성옛길 324, 61*호	박*수	
343	의창구 북면 내곡리	551-5	답	2	2	산청군 신안면 신안리 45*	전중*량	
344	의창구 북면 내곡리	551-2	도로	463	463		국토해양부	
345	의창구 북면 내곡리	551-3	답	40	40		기획재정부	
346	의창구 북면 내곡리	551-6	답	31	31	산청군 신안면 신안리 45*	전중*량	
347	의창구 북면 내곡리	552-4	도로	46	46		국토해양부	
348	의창구 북면 내곡리	552-13	도로	74	74		국토해양부	
349	의창구 북면 내곡리	553-5	도로	63	63		국토해양부	
350	의창구 북면 내곡리	553-6	도로	27	27		경상남도	
351	의창구 북면 내곡리	553-7	도로	4	4		경상남도	
352	의창구 북면 내곡리	570-6	도로	192	192		국토해양부	
353	의창구 북면 내곡리	571-1	도로	278	278		국토해양부	
354	의창구 북면 내곡리	571-2	답	151	151	영덕군 강구면 영덕대개로 111-*	김*주 외1인	
355	의창구 북면 내곡리	571-3	도로	91	91		창원시	
356	의창구 북면 내곡리	571-4	답	56	56		경상남도	
357	의창구 북면 내곡리	572	대지	142	142	김해시 활천로214번길 1, 40*호	김*수 외1인	
358	의창구 북면 내곡리	572-1	대지	7	7	창원시 북면 내곡리 49*	김*건	
359	의창구 북면 내곡리	573-13	대지	123	123	창원시 의창구 북면 내곡리 56*	김*철	
360	의창구 북면 내곡리	573-2	도로	559	559		국토해양부	
361	의창구 북면 내곡리	573-3	대지	220	220	창원시 마산회원구 양덕동 75-1 한일타운 103-100*	이*길	
362	의창구 북면 내곡리	573-14	대지	44	44	창원시 서상동 190-*	진*선	
363	의창구 북면 내곡리	573-15	대지	338	338	창원시 북면 내곡리 573-*	김*관	

# 경 남 공 보

제2500호

2021. 5. 20.(목)

연번	소재지	지번	지목	면적(m <sup>2</sup> )		토지소유자		비고
				대장 면적	편입 면적	주소	성명	
364	의창구 북면 내곡리	573-6	대지	145	145	창원시 의창구 북면 내곡리 573-*	민*복	
365	의창구 북면 내곡리	573-7	도로	119	119		경상남도	
366	의창구 북면 내곡리	573-8	도로	11	11		경상남도	
367	의창구 북면 내곡리	573-9	도로	19	19		경상남도	
368	의창구 북면 내곡리	573-16	도로	23	23		경상남도	
369	의창구 북면 내곡리	573-17	도로	42	42		경상남도	
370	의창구 북면 내곡리	573-10	대지	11	11	창원시 서상동 190-*	진*선	
371	의창구 북면 내곡리	578-1	대지	100	100	창원시 북면 내곡리 57*	김*영	
372	의창구 북면 내곡리	579	전	36	36		경상남도	
373	의창구 북면 내곡리	580	대지	860	860	창원시 의창구 북면 단대로 596-*	김*문 외1인	
374	의창구 북면 내곡리	580-1	전	358	358	창원시 의창구 북면 내곡리 56*	김*문	
375	의창구 북면 내곡리	580-2	전	177	177	창원시 북면 내곡리 40*	김*수	
376	의창구 북면 내곡리	581	답	777	777	부산광역시 부산진구 가야대로588번길 *(가야동)	김*순	
377	의창구 북면 내곡리	582	전	106	106	창원시 북면 신촌리 960-1 신한2차아파트 80*	김*환	
378	의창구 북면 내곡리	583	답	311	311	창원시 의창구 창원천로94번길 19, 102동 200*호(대원동,더시티세븐자이)	안*률 외1인	
379	의창구 북면 내곡리	584	임야	1,567	1,567	창원시 북면 내곡리 58*	내곡리협*회	
380	의창구 북면 내곡리	585	임야	2,734	2,734	창원시 북면 내곡리 58*	내곡리협*회	
381	의창구 북면 내곡리	586	임야	2,093	2,093	창원시 북면 내곡리 58*	내곡리협*회	
382	의창구 북면 내곡리	587	답	445	445	거제시 장평동 337 장평주공아파트 116-30*	김*욱	
383	의창구 북면 내곡리	587-1	답	1,113	1,113	거제시 장평3로3길 25, 104동 30*호	손*욱 외1인	
384	의창구 북면 내곡리	587-2	답	396	396	거제시 동부면 학동리 288-*	김*명	
385	의창구 북면 내곡리	587-3	답	396	396	거제시 장평3로3길 25, 106동 30*호(장평동,장평코아루아파트)	이*진	
386	의창구 북면 내곡리	588	답	572	572	창원시 의창구 창이대로 483번길 1*(사립동)	배*식 외1인	
387	의창구 북면 내곡리	589	답	364	364	성산구 신촌로 63, 201동 51*호	이*수	
388	의창구 북면 내곡리	590	답	674	674	창원시 마산합포구 완월남로 54, 60*호(원월동,완월서광2차아파트)	김*인 외3인	
389	의창구 북면 내곡리	591	답	684	684	양산시 물금읍 신주로 40, 101동 10*호(우남퍼스트빌)	최*학	
390	의창구 북면 내곡리	592	답	655	655	거제시 신태읍 장평리 859-19 거제수장프라임시티아파트 102,10*	박*태	
391	의창구 북면 내곡리	593	답	580	580	경상남도 양산시 물금읍 물금로 41, 505동 190*호(양우내안애5차리버파크)	강*화	
392	의창구 북면 내곡리	593-1	답	358	358	창원시 마산회원구 내서읍 숲속로 30, 501동150*호	박*숙	
393	의창구 북면 내곡리	593-2	답	330	330	거제시 장평3로3길 25, 103동 20*호	조*진	
394	의창구 북면 내곡리	593-3	답	425	425	거제시 옥포로 315, 501동160*호	박*운	
395	의창구 북면 내곡리	594	답	330	330	거제시 중곡2로 89, 212동 40*호	유*자 외2인	
396	의창구 북면 내곡리	594-1	답	118	118	경상남도 양산시물금읍 신주1길 46,104동 90*호 양산물금대방노블랜드아파트1차	김*주	
397	의창구 북면 내곡리	594-2	답	25	25	경상남도 양산시물금읍 신주1길 46,104동 90*호 양산물금대방노블랜드아파트1차	김*주	
398	의창구 북면 내곡리	594-3	답	582	582	창원시 마산회원구 양덕서로 30, 111동 60*호	오*완 외1인	

# 경 남 공 보

제2500호

2021. 5. 20.(목)

연번	소재지	지번	지목	면적(m <sup>2</sup> )		토지소유자		비고
				대장 면적	편입 면적	주소	성명	
399	의창구 북면 내곡리	594-4	답	503	503	경상남도 양산시물금읍 신주1길 46,104동 90*호 양산물금대방노블랜드아파트1차	김*주	
400	의창구 북면 내곡리	594-5	답	330	330	창원시 의창구 북면 동전로 86, 111동 80*호(감계힐스테이트1차)	신*철	
401	의창구 북면 내곡리	595	답	660	660	창원시 반지동 56-*	정*길 외1인	
402	의창구 북면 내곡리	595-2	답	993	993	창원시 반지동 56-*	정*길 외1인	
403	의창구 북면 내곡리	595-1	답	1,240	1,240	창원시 도계동 353-*	송*출	
404	의창구 북면 내곡리	596-1	답	262	262		창원시	
405	의창구 북면 내곡리	596-2	도로	34	34	창원시 의창구 북면 내곡리 49*	김*건	
406	의창구 북면 내곡리	596-3	도로	260	260	창원시 의창구 북면 내곡리 49*	김*수	
407	의창구 북면 내곡리	596-4	도로	6	6	창원시 의창구 북면 내곡리 49*	김*건	
408	의창구 북면 내곡리	596-5	도로	26	26	창원시 의창구 북면 내곡리 49*	김*건	
409	의창구 북면 내곡리	597	답	873	873	창원시 의창구 창원천로94번길 19, 103동 310*호(대원동,더시티세븐자이)	하*경 외1인	
410	의창구 북면 내곡리	597-1	답	724	724	고성군 회화면 삼덕1길 123-2*	박*욱	
411	의창구 북면 내곡리	598	전	1,021	1,021	창원시 의창구 북면 내곡리 63*	배*애 외2인	
412	의창구 북면 내곡리	599	답	255	255	창원시 삼남동 45-1 성원아파트 204-20*	임*만	
413	의창구 북면 내곡리	600-1	도로	136	136	창원시 북면 내곡리 63*	박*웅	
414	의창구 북면 내곡리	601-1	도로	23	23	진주시 평거동 737 한보타운 102-100*	강*규	
415	의창구 북면 내곡리	601-2	잡종지	479	479	김해시 한림면 가산리 468-*	주식회사 삼남컨*팅	
416	의창구 북면 내곡리	601-3	도로	99	99	진주시 평거동 737 한보타운 102-100*	강*규	
417	의창구 북면 내곡리	601-4	도로	17	17	진주시 평거동 737 한보타운 102-100*	강*규	
418	의창구 북면 내곡리	601-5	도로	7	7	창원시 의창구 북면 내곡리 63*	박*웅	
419	의창구 북면 내곡리	602-1	도로	60	60	창원시 북면 내곡리 65*	박*석	
420	의창구 북면 내곡리	602-2	잡종지	521	521	김해시 한림면 가산리 468-*	주식회사 삼남컨*팅	
421	의창구 북면 내곡리	602-3	도로	65	65	창원시 의창구 북면 무릉산길 276-*	박*웅	
422	의창구 북면 내곡리	602-4	답	2,363	2,363	창원시 의창구 북면 무릉산길 276-*	박*웅	
423	의창구 북면 내곡리	603	답	243	243	창원시 의창구 북면 내곡리 57*	이*수	
424	의창구 북면 내곡리	603-1	공강용지	904	904	창원시 의창구 북면 내곡리 57*	이*수	
425	의창구 북면 내곡리	603-2	답	86	86	경상남도 창원시 의창구 북면 단대로 591번길 2-*	이*수	
426	의창구 북면 내곡리	604	답	926	926	부산광역시 동래구 쇄미로 37, 109동 50*호(사직동,사직삼정그린코아아파트)	최*재 외1인	
427	의창구 북면 내곡리	605	답	605	605	거제시 옥포대철로 115, 102-150*	김*연	
428	의창구 북면 내곡리	605-1	답	605	605	부산광역시 북구 화명대로 119, 102동 90*호(호명동,삼한힐파크)	이*순 외3인	
429	의창구 북면 내곡리	606	답	847	847	창원시 의창구 도계로 135, 118동 150*호(명서동,두산위브아파트)	주*돈 외2인	
430	의창구 북면 내곡리	606-1	답	641	641	창원시 의창구 원이대로 55번길 12-7, 20*호(도계동)	홍*민 외1인	
431	의창구 북면 내곡리	607	답	724	724	부산 동래구 낙민동 84-1 동래우성아파트 101동 150*호	강*환	
432	의창구 북면 내곡리	608-1	답	916	916	창원 마산합포구 부림동 85-*	박*홍	
433	의창구 북면 내곡리	608-2	답	694	694	부산 동래구 낙민동 84-1 동래우성아파트 101동 150*호	강*환	
434	의창구 북면 내곡리	609	답	1,762	1,762	울산 동구 서부동 257-4 현대캐밀리 서부아파트 113-91*	박*욱	



# 경 남 공 보

제2500호

2021. 5. 20.(목)

연번	소재지	지번	지목	면적(m <sup>2</sup> )		토지소유자		비고
				대장 면적	편입 면적	주소	성명	
435	의창구 북면 내곡리	610-1	도로	10	10	부산 해운대구 우동 994-1 대우마리나아파트 308-60*	강*태	
436	의창구 북면 내곡리	610-3	도로	17	17	부산 해운대구 우동 994-1 대우마리나아파트 308-60*	강*태	
437	의창구 북면 내곡리	610-4	도로	27	27	창원시 의창구 북면 무릉산길 276-*	박*웅	
438	의창구 북면 내곡리	611	답	522	522	창원시 성산구 원이대로 774, 305동 160*호(상남동,성원아파트)	최*호 외1인	
439	의창구 북면 내곡리	612	답	704	704	부산광역시 해운대구 달맞이길62번길 5-42, 나동 20*호(중동,해운비치빌라)	주*희	
440	의창구 북면 내곡리	613-1	도로	26	26	창원시 도계동 313-3*	최*관	
441	의창구 북면 내곡리	613-2	답	1,264	1,264	창원시 북면 내곡리 63*	박*희	
442	의창구 북면 내곡리	613-3	도로	111	111	창원시 도계동 313-3*	최*관	
443	의창구 북면 내곡리	614-1	도로	20	20	창원시 북면 내곡리 68*	박*택	
444	의창구 북면 내곡리	614-2	답	463	463	김해시 흥동로69번길 1*(흥동)	정*환 외5인	
445	의창구 북면 내곡리	614-3	도로	36	36	김해시 흥동로69번길 1*(흥동)	정*환 외5인	
446	의창구 북면 내곡리	615	잡종지	603	603	창원시 사림동 128-*	김*순	
447	의창구 북면 내곡리	615-1	도로	25	25		경상남도	
448	의창구 북면 내곡리	615-2	잡종지	440	440	창원시 진해구 이동 3-3 진해이동미소지움아파트 104-30*	박*정	
449	의창구 북면 내곡리	616	답	83	83	의창구 북면 무릉산길 255-*	고*훈 외1인	
450	의창구 북면 내곡리	617	대지	377	377	의창구 북면 무릉산길 255-*	고*훈 외1인	
451	의창구 북면 내곡리	618-1	대지	1,108	1,108	창원시 의창구 북면 내곡리 66*	박*렬	
452	의창구 북면 내곡리	618-2	도로	10	10	창원시 안민동 108 대동한솔아파트 101-170*	박*목	
453	의창구 북면 내곡리	618-3	대지	135	135	대구광역시 수성구 신천동로 320, 11동 50*호 (수성동1가,신세계타운)	손*균 외1인	
454	의창구 북면 내곡리	618-4	도로	9	9	창원시 의창구 북면 무릉산길 26*	여*남	
455	의창구 북면 내곡리	618-5	도로	176	176	창원시 의창구 팔용로 466, 101동 70*호(팔용동,극동아파트)	이*규 외1인	
456	의창구 북면 내곡리	619	답	1,593	1,593	창원시 성산구 외리로34번길 13, 106동 30*호(성주동,한림푸르지오)	이*영 외8인	
457	의창구 북면 내곡리	620-1	도로	46	46	창원시 북면 내곡리 68*	박*중	
458	의창구 북면 내곡리	620-2	답	87	87	창원시 마산회원구 양덕서로 30, 101동 170*호(양덕동,메트로시티)	김*일	
459	의창구 북면 내곡리	620-6	답	842	842	대구광역시 수성구 달구벌대로 2570, 에이동 40*호(만촌동,수성아크로타워)	이*동 외1인	
460	의창구 북면 내곡리	620-7	답	550	550	김해시 능동로 7번길 4-5, 30*호(삼문동)	박*규	
461	의창구 북면 내곡리	620-3	도로	34	34		창원시	
462	의창구 북면 내곡리	620-4	도로	6	6		창원시	
463	의창구 북면 내곡리	620-5	도로	5	5		창원시	
464	의창구 북면 내곡리	621	답	800	800	창원시 마산회원구 합성옛길 324, 61*호(합성동,고려아파트)	박*수	
465	의창구 북면 내곡리	622	창고용지	892	892	김해시 능동로 7번길 4-5, 30*호(삼문동)	박*규	
466	의창구 북면 내곡리	622-1	도로	49	49		창원시	
467	의창구 북면 내곡리	622-2	대지	516	516	김해시 능동로 7번길 4-5, 30*호(삼문동)	박*규	
468	의창구 북면 내곡리	622-4	대지	21	21	창원시 마산회원구 양덕서로 30, 101동 170*호(양덕동,메트로시티)	김*일	

# 경 남 공 보

제2500호

2021. 5. 20.(목)

연번	소재지	지번	지목	면적(m <sup>2</sup> )		토지소유자		비고
				대장 면적	편입 면적	주소	성명	
469	의창구 북면 내곡리	622-3	답	38	38	부산광역시 동래구 쇠미로81번길 22, 202동 70*호(사직동,사직2차삼정그린코아아파트)	박*성	
470	의창구 북면 내곡리	622-5	답	3	3	창원시 의창구 북면 천주로1150번길 15-1*	주*우	
471	의창구 북면 내곡리	622-6	답	815	815	창원시 성산구 창원천로 292, 113동 150*호(반지동,대동아파트)	김*섭 외1인	
472	의창구 북면 내곡리	623-1	답	372	372	창원시 성산구 원이대로774, 514동 80*호(상남동,성원아파트)	허*서	
473	의창구 북면 내곡리	623-4	답	154	154	부산광역시 동래구 쇠미로81번길 22, 202동 70*호(사직동,사직2차삼정그린코아아파트)	박*성	
474	의창구 북면 내곡리	623-2	도로	17	17	대산리 6*	황*용	
475	의창구 북면 내곡리	623-3	도로	86	86		창원시	
476	의창구 북면 내곡리	624	대지	426	426	창원시 북면 내곡리 63*	지*열	
477	의창구 북면 내곡리	625	대지	46	46	창원시 북면 내곡리 15*	김*춘	
478	의창구 북면 내곡리	626	하천	321	321	창원시 북면 내곡리 63*	지*열	
479	의창구 북면 내곡리	627	대지	1,290	1,290	창원시 북면 내곡리 62*	박*태	
480	의창구 북면 내곡리	627-1	대지	274	274	창원시 마산회원구 회원동 658-1*	이*진	
481	의창구 북면 내곡리	628	대지	648	648	창원시 북면 내곡리 62*	한*근	
482	의창구 북면 내곡리	629	대지	162	162	창원시 북면 내곡리 63*	지*열	
483	의창구 북면 내곡리	630	대지	225	225	창원시 북면 내곡리 63*	지*열	
484	의창구 북면 내곡리	631	대지	157	157	창원시 북면 내곡리 63*	지*열	
485	의창구 북면 내곡리	631-1	대지	88	88	창원시 동읍 용강리 276-*	주*임	
486	의창구 북면 내곡리	632	대지	377	377	창원시 마산회원구 양덕동 166-7*	박*래	
487	의창구 북면 내곡리	633	대지	351	351	대구 남구 대명동 493-2*	이*자	
488	의창구 북면 내곡리	633-1	대지	26	26	대구 남구 대명동 493-2*	이*자	
489	의창구 북면 내곡리	634	대지	400	400	창원시 의창구 북면 내곡리 63*	박*희	
490	의창구 북면 내곡리	635	대지	271	271	창원시 마산회원구 내서읍 중리 338-1 현대아파트 103-80*	박*조	
491	의창구 북면 내곡리	636	대지	188	188	창원시 동읍 용강리 276-*	주*임	
492	의창구 북면 내곡리	637-1	도로	17	17	창원시 북면 내곡리 104*	강*봉	
493	의창구 북면 내곡리	637-3	도로	72	72		창원시	
494	의창구 북면 내곡리	638	답	708	708	부산광역시 동래구 쇠미로81번길 22, 202동 70*호 (사직동,사직2차삼정그린코아아파트)	박*성	
495	의창구 북면 내곡리	638-2	답	895	895	경상남도 김해시 함박로101번길19,302동 90*호 (외동,김해내외대동한마을타운)	강*현	
496	의창구 북면 내곡리	638-3	답	325	325	창원시 마산회원구 양덕서로 30, 101동 170*호(양덕동,메트로시티)	김*일	
497	의창구 북면 내곡리	638-1	도로	3	3		창원시	
498	의창구 북면 내곡리	639	답	347	347	창원시 의창구 창원천로 292, 113동 150*호(반지동,대동아파트)	김*섭 외1인	
499	의창구 북면 내곡리	640	답	942	942	창원시 마산합포구 부림동 85-*	박*홍	
500	의창구 북면 내곡리	641	답	129	129	창원시 북면 내곡리 68*	밀성*씨인당공묵 은소증	
501	의창구 북면 내곡리	642	답	754	754	대구광역시 수성구 들안로13길 74-*(상동)	박*미 외2인	
502	의창구 북면 내곡리	643	답	562	562	대구광역시 수성구 들안로13길 74-*(상동)	박*미 외2인	
503	의창구 북면 내곡리	644	답	1,643	1,643	창원시 마산합포구 해운동 49 두산아파트 305-20*	박*봉	

# 경 남 공 보

제2500호

2021. 5. 20.(목)

연번	소재지	지번	지목	면적(m <sup>2</sup> )		토지소유자		비고
				대장 면적	편입 면적	주소	성명	
504	의창구 북면 내곡리	645	답	493	493	창원시 의창구 북면 내곡리 71*	김*봉	
505	의창구 북면 내곡리	646	답	605	605	창원시 마산회원구 내서읍 광령로 28, 104동 40*호 (대동이미지아파트)	백*선 외1인	
506	의창구 북면 내곡리	647	답	383	383	창원시 의창구 도계로 135, 101동 40*호 (명서동,두산위브아파트)	박*현 외4인	
507	의창구 북면 내곡리	648	하천	50	50		려*이	
508	의창구 북면 내곡리	649	답	1,835	1,835	창원시 마산회원구 합성동 340-5*	박*규	
509	의창구 북면 내곡리	650	답	539	539	부산광역시 부산진구 양정로 31-*(양정동)	황*숙 외1인	
510	의창구 북면 내곡리	651	대지	718	718	창원시 북면 내곡리 65*	구*시	
511	의창구 북면 내곡리	651-1	도로	374	374		창원시	
512	의창구 북면 내곡리	651-2	답	151	151	경상남도 김해시 진영읍 진영로 50번길 47-*	이*자	
513	의창구 북면 내곡리	652	대지	486	486	창원시 북면 내곡리 65*	엄*자	
514	의창구 북면 내곡리	652-1	도로	126	126		창원시	
515	의창구 북면 내곡리	653	답	1,349	1,349	창원시 명서동 138-1*	김*수	
516	의창구 북면 내곡리	654	답	1,168	1,168	창원시 용호동 72 용지아파트 320동50*호	박*상	
517	의창구 북면 내곡리	654-1	도로	330	330		창원시	
518	의창구 북면 내곡리	655	전	377	377	창원시 용호동 72 용지아파트 320동50*호	박*상	
519	의창구 북면 내곡리	655-1	도로	221	221		창원시	
520	의창구 북면 내곡리	656-1	전	365	365	부산 동래구 거제 1동 356-*	박*자 외2인	
521	의창구 북면 내곡리	656-2	대지	573	573	창원시 의창구 북면 내곡리 65*	박*종	
522	의창구 북면 내곡리	656-3	전	1,101	1,101	창원시 의창구 팔용로 512, 106동 100*호(서상동,중동대동디슬아파트)	배*흠 외2인	
523	의창구 북면 내곡리	656-4	도로	75	75	부산 동래구 언산1동 1811-84*	박*종 외3인	
524	의창구 북면 내곡리	656-5	대지	269	269	창원시 상남동 45-1 성원아파트 310-250*	서*태	
525	의창구 북면 내곡리	656-6	대지	41	41	창원시 의창구 북면 내곡리 65*	박*종	
526	의창구 북면 내곡리	657	전	1,092	1,092	경상남도 창원시 의창구 북면 외산로388번길 3*	이*제 외2인	
527	의창구 북면 내곡리	657-1	전	115	115	창원시 북면 내곡리 656-*	박*종	
528	의창구 북면 내곡리	658	답	886	886	경상남도 창원시 가음경로 59, 107동 190*호(가음동,창원센텀푸르지오)	박*대	
529	의창구 북면 내곡리	659	도로	23	23	창원시 북면 내곡리 104*	강*봉	
530	의창구 북면 내곡리	660	대지	245	245	창원시 반지동 23 대동아파트 102-60*	천*구	
531	의창구 북면 내곡리	660-1	대지	96	96	창원시 반지동 23 대동아파트 102-60*	천*구	
532	의창구 북면 내곡리	661	대지	255	255	창원시 의창구 대봉로 27, 306동 20*호 (봉림동, 엘에이치퍼닉스포레)	이*수 외1인	
533	의창구 북면 내곡리	661-1	대지	370	370	창원시 팔용동 122 원풍백산아파트 120동 30*호	전*배	
534	의창구 북면 내곡리	662	대지	291	291	창원시 북면 내곡리 66*	박*기	
535	의창구 북면 내곡리	663	대지	294	294	창원시 북면 내곡리 66*	박*기	
536	의창구 북면 내곡리	664	대지	119	119	창원시 북면 내곡리 62*	박*태	
537	의창구 북면 내곡리	665	대지	407	407	창원시 마산회원구 합성동 340-5*	박*규	
538	의창구 북면 내곡리	666	대지	43	43	창원시 의창구 북면 무릉산길 249번길 2-*	최*찬	
539	의창구 북면 내곡리	667-1	대지	310	310	창원시 의창구 북면 무릉산길 249번길 2-*	양*주	
540	의창구 북면 내곡리	667-3	대지	64	64	창원시 의창구 북면 무릉산길249번길 2-*	양*주	
541	의창구 북면 내곡리	668	대지	409	409	창원시 의창구 북면 내곡리 66*	조*연	

# 경 남 공 보

제2500호

2021. 5. 20.(목)

연번	소재지	지번	지목	면적(m <sup>2</sup> )		토지소유자		비고
				대장 면적	편입 면적	주소	성명	
542	의창구 북면 내곡리	669	대지	284	284	창원시 북면 내곡리 66*	최*찬	
543	의창구 북면 내곡리	670	대지	450	450	마산회원구 합성옛길 324, 61*호	박*수	
544	의창구 북면 내곡리	671	대지	347	347	창원시 북면 내곡리 68*	박*중	
545	의창구 북면 내곡리	672	전	1,078	1,078	창원시 성산구 창원천로 292, 111동 70*호(반지동,대동아파트)	박*숙 외3인	
546	의창구 북면 내곡리	673	전	1,214	1,214	창원시 북면 내곡리 622-*	박*영 외1인	
547	의창구 북면 내곡리	673-1	전	1,041	1,041	창원시 소담동 137-3 보람빌라 20*호	박*재	
548	의창구 북면 내곡리	674	대지	446	446	창원시 관음동 대동중앙아파트 108동 40*호	김*자	
549	의창구 북면 내곡리	675	대지	363	363	창원시 성산구 귀산로 22-*(귀산동)	김*구 외1인	
550	의창구 북면 내곡리	675-1	대지	34	34	창원시 성산구 귀산로 22-*(귀산동)	김*구 외1인	
551	의창구 북면 내곡리	676	대지	291	291	서울특별시 용산구 백범로90번길 74, 103동 80*호 (문배동,이안용산1차아파트)	손*혜 외1인	
552	의창구 북면 내곡리	677	대지	126	126	창원시 북면 내곡리 67*	박*중	
553	의창구 북면 내곡리	677-1	대지	347	347	부산광역시 남구 황령대로74번길 117-*(문현동)	박*숙	
554	의창구 북면 내곡리	678	대지	274	274	창원시 가음동 16 주공아파트 123-30*	박*국	
555	의창구 북면 내곡리	679	대지	407	407	창원시 북면 내곡리 67*	노*식	
556	의창구 북면 내곡리	680	대지	281	281	창원시 마산회원구 합성동 131-3*	임*자	
557	의창구 북면 내곡리	681	대지	456	456	창원시 의창구 북면 무릉산길 249번길 1*	이*정 외1인	
558	의창구 북면 내곡리	682	대지	291	291	창원시 북면 내곡리 68*	박*중	
559	의창구 북면 내곡리	683	대지	446	446	창원시 북면 내곡리 68*	박*기	
560	의창구 북면 내곡리	684	대지	202	202	창원시 북면 내곡리 685-*	박*기	
561	의창구 북면 내곡리	685-1	대지	215	215	창원시 북면 내곡리 685-*	문*자	
562	의창구 북면 내곡리	685-2	전	680	680	창원시 마산회원구 구암동 1348-2*	권*자	
563	의창구 북면 내곡리	685-3	대지	362	362	진주시 하대동 72 주공아파트 6-50*	박*숙	
564	의창구 북면 내곡리	685-4	도로	6	6	부산 동래구 안락동 152-36 주공아파트 2동 203*호	강*태	
565	의창구 북면 내곡리	685-5	도로	112	112	창원시 의창구 소계동 99-*	박*목	
566	의창구 북면 내곡리	685-6	대지	484	484	창원시 북면 내곡리 68*	밀성*씨인당공7세 손돈수공파종친회	
567	의창구 북면 내곡리	685-7	대지	117	117	창원시 북면 내곡리 68*	밀성*씨인당공7세 손돈수공파종친회	
568	의창구 북면 내곡리	686	종교용지	317	317	창원시 북면 내곡리 68*	밀성*씨인당공7세 손돈수공파종친회	
569	의창구 북면 내곡리	687-1	전	1,068	1,068	창원시 마산회원구 양덕동 11-15 한진빌라-40*	박*련	
570	의창구 북면 내곡리	687-2	답	678	678	창원시 마산합포구 부림동 85-*	박*홍 외1인	
571	의창구 북면 내곡리	687-3	전	169	169	창원시 북면 내곡리 68*	박*중	
572	의창구 북면 내곡리	687-4	전	293	293	창원시 성산구 비음로24번길 *(사파동)	김*동	
573	의창구 북면 내곡리	687-5	전	1,068	1,068	창원시 마산회원구 내서읍 광려천남로267, 106동 130*호(원계대동다숲아파트)	이*인 외1인	
574	의창구 북면 내곡리	688-1	답	529	529	부산시 북구 화명동 화명롯데캐슬카이저 302동280*호	조*분	
575	의창구 북면 내곡리	688-2	답	426	426	상남동 성원아파트 307동150*호	문*곤	
576	의창구 북면 내곡리	689	답	145	145	상남동 성원아파트 307동150*호	문*곤	

# 경 남 공 보

제2500호

2021. 5. 20.(목)

연번	소재지	지번	지목	면적(m <sup>2</sup> )		토지소유자		비고
				대장 면적	편입 면적	주소	성명	
577	의창구 북면 내곡리	690	답	536	536	창원시 마산회원구 내서읍 삼봉로 82, 102동 70*호(현대아파트)	서*탁 외1인	
578	의창구 북면 내곡리	691	답	231	231	창원시 소담동 120-1 소담상가 아파트 30*호	임*경	
579	의창구 북면 내곡리	692	답	581	581	창원시 소담동 120-1 소담상가 아파트 30*호	임*경	
580	의창구 북면 내곡리	692-1	도로	202	202	의창구 북면 천주로 1165번길 *	강*훈	
581	의창구 북면 내곡리	694	답	367	367	경상남도 창원시 용호동 63 롯데아파트 14-20*	이*은	
582	의창구 북면 내곡리	695	답	188	188	경상남도 창원시 용호동 63 롯데아파트 14-20*	이*은	
583	의창구 북면 내곡리	696	대지	278	278	대구광역시 수성구 달구벌대로522길 33, 106동 160*호(만촌동,수성2차이-편한세상)	조*현 외2인	
584	의창구 북면 내곡리	697	답	40	40	의창구 북면 천주로 1165번길 *	강*훈	
585	의창구 북면 내곡리	698	답	30	30	창원시 용호동 62 롯데아파트 213동 30*호	이*은	
586	의창구 북면 내곡리	699	대지	352	352	창원시 북면 내곡리 69*	김*옥	
587	의창구 북면 내곡리	699-1	도로	396	396	의창구 북면 천주로 1165번길 *	강*훈	
588	의창구 북면 내곡리	699-2	답	615	615	창원시 의창구 북면 무릉산길223번길 28-1*	김*태	
589	의창구 북면 내곡리	699-3	답	84	84	의창구 북면 천주로 1165번길 *	강*훈	
590	의창구 북면 내곡리	699-4	대지	332	332	창원시 북면 내곡리 699 *	윤*자	
591	의창구 북면 내곡리	700	대지	275	275	경상남도 창원시 마산회원구 내서읍 중리상곡로114, 102동 110*호(동신아파트)	서*희	
592	의창구 북면 내곡리	700-1	도로	25	25		창원시	
593	의창구 북면 내곡리	700-2	대지	283	283	창원시 의창구 북면 무릉산길 23*	박*동	
594	의창구 북면 내곡리	700-3	대지	317	317	부산광역시 해운대구 센텀동로 123, 에이동200*호(재송동,더샵센텀스타아파트)	김*하	
595	의창구 북면 내곡리	700-4	전	694	694	창원시 성산구 창이대로 737, 102동 60*호(사파동,동성아파트)	김*금 외1인	
596	의창구 북면 내곡리	700-5	전	409	409	창원시 의창구 북면 무릉산길 23*	박*동 외1인	
597	의창구 북면 내곡리	700-6	도로	63	63	의창구 북면 내곡리 70*	박*동 외3인	
598	의창구 북면 내곡리	700-7	전	294	294	경상남도 창원시 마산회원구 내서읍 중리상곡로114,102동110*호(동신아파트)	서*희	
599	의창구 북면 내곡리	700-8	전	192	192	경상남도 창원시 마산회원구 내서읍 중리상곡로114,102동110*호(동신아파트)	서*희	
600	의창구 북면 내곡리	701	전	66	66	창원시 성산구 창이대로 737, 102동 60*호(사파동,동성아파트)	김*금	
601	의창구 북면 내곡리	701-1	도로	79	79		창원시	
602	의창구 북면 내곡리	702	답	499	499	남해군 남해읍 예코파크길 81-2*	하*호	
603	의창구 북면 내곡리	702-1	도로	311	311		창원시	
604	의창구 북면 내곡리	703	답	339	339	의창구 북면 내곡리 70*	강*준	
605	의창구 북면 내곡리	703-1	도로	5	5		창원시	
606	의창구 북면 내곡리	704	전	256	256	의창구 북면 내곡리 70*	강*준	
607	의창구 북면 내곡리	704-1	도로	61	61		창원시	
608	의창구 북면 내곡리	705-1	전	430	430	의창구 북면 내곡리 70*	강*준	
609	의창구 북면 내곡리	705-2	답	454	454	창원시 의창구 북면 무릉산길223번길 28-1*	김*태	
610	의창구 북면 내곡리	705-3	답	106	106	의창구 북면 천주로 1165번길 *	강*훈	
611	의창구 북면 내곡리	705-5	답	251	251	의창구 북면 천주로 1165번길 *	강*훈	
612	의창구 북면 내곡리	705-6	답	111	111	의창구 북면 천주로 1165번길 *	강*훈	

# 경 남 공 보

제2500호

2021. 5. 20.(목)

연번	소재지	지번	지목	면적(m <sup>2</sup> )		토지소유자		비고
				대장 면적	편입 면적	주소	성명	
613	의창구 북면 내곡리	705-7	답	232	232	의창구 북면 천주로 1165번길 *	강*훈	
614	의창구 북면 내곡리	705-8	답	56	56	의창구 북면 천주로 1165번길 *	강*훈	
615	의창구 북면 내곡리	705-9	도로	19	19	의창구 북면 무릉산길223번길 *	강*훈	
616	의창구 북면 내곡리	706	답	360	360	의창구 북면 천주로 1165번길 *	강*훈	
617	의창구 북면 내곡리	707	대지	268	268	서울특별시 강남구 도곡로78길 22, 102동 20*호(대치동,대치삼성아파트)	강*수 외1인	
618	의창구 북면 내곡리	707-1	대지	608	608	창원시 명서동 17-1*	강*균	
619	의창구 북면 내곡리	709	대지	337	337	의창구 북면 내곡리 70*	강*준	
620	의창구 북면 내곡리	710	대지	251	251	창원시 마산합포구 장장근로 3, 2동100*호(완월동,경남맨션)	강*화	
621	의창구 북면 내곡리	711	공장용지	512	512	의창구 북면 무릉산길223번길 *	강*훈	
622	의창구 북면 내곡리	711-3	대지	163	163	의창구 북면 무릉산길223번길 *	강*훈	
623	의창구 북면 내곡리	712	대지	186	186	의창구 북면 내곡리 71*	윤*현	
624	의창구 북면 내곡리	712-1	대지	409	409	창원시 마산회원구 양덕서로30, 114동 370*호(양덕동,메트로시티)	김*원 외1인	
625	의창구 북면 내곡리	713	대지	658	658	창원시 의창구 팔용로451번길 20*(팔용동)	박*임 외3인	
626	의창구 북면 내곡리	714	답	718	718	경상남도 창원시 성산구 반송로 105, 1동 40*호(반림동,럭기반림아파트)	김*미	
627	의창구 북면 내곡리	714-1	도로	7	7		창원시	
628	의창구 북면 내곡리	714-2	도로	22	22		창원시	
629	의창구 북면 내곡리	715	답	131	131	의창구 북면 천주로 1165번길 *	강*훈	
630	의창구 북면 내곡리	715-1	도로	335	335		창원시	
631	의창구 북면 내곡리	716	묘지	689	689	의창구 북면 신촌리 88*	허*태 외1인	
632	의창구 북면 내곡리	716-1	도로	25	25		창원시	
633	의창구 북면 내곡리	717	묘지	704	704	마산회원구 합성동 62-*	하*근	
634	의창구 북면 내곡리	718	임야	3,028	3,028	마산회원구 합성동 62-*	하*근	
635	의창구 북면 내곡리	719	대지	554	554	마산합포구 성호동 41-*	김*구	
636	의창구 북면 내곡리	719-1	대지	616	616	창원시 의창구 북면 무릉산길 223번길 *	강*석	
637	의창구 북면 내곡리	720	대지	337	337	의창구 북면 내곡리 72*	하*준	
638	의창구 북면 내곡리	721	대지	377	377	의창구 북면 내곡리 103*	배*자	
639	의창구 북면 내곡리	722	전	79	79	마산회원구 합성동 62-*	하*근	
640	의창구 북면 내곡리	723	전	519	519	의창구 북면 내곡리 72*	하*준 외1인	
641	의창구 북면 내곡리	724-1	답	819	819	창원시 마산회원구 양덕서로 30, 108동 170*호(양덕동,메트로시티)	김*완 외1인	
642	의창구 북면 내곡리	724-2	답	552	552	울산시 동구 변덕5길 1*	박*욱	
643	의창구 북면 내곡리	724-3	도로	189	189		창원시	
644	의창구 북면 내곡리	725	답	1,524	1,524	부산광역시 해운대구 센텀동로 25, 104동 150*호(우동,대우월드마크샬탑)	김*열 외1인	
645	의창구 북면 내곡리	726	답	1,084	1,084	경기도 수원시 영통구 센트럴파크로 33, 102동230*호(하동,광고힐스테이트레이크)	조*혜	
646	의창구 북면 내곡리	727	답	638	638	창원시 반지동 23 대동아파트 109-110*	한*애 외2인	
647	의창구 북면 내곡리	728	답	496	496	창원시 반지동 23 대동아파트 109-110*	한*애 외2인	
648	의창구 북면 내곡리	729	답	892	892	마산회원구 내서읍 호계리 10 코오롱타운 110-80*	서*혜	

# 경 남 공 보

제2500호

2021. 5. 20.(목)

연번	소재지	지번	지목	면적(m <sup>2</sup> )		토지소유자		비고
				대장 면적	편입 면적	주소	성명	
649	의창구 북면 내곡리	729-1	도로	209	209	합천군 대병면 회양리 78*	남평*씨적장공과 종증	
650	의창구 북면 내곡리	730	답	953	953	경상남도 김해시 장유면 대청리 291-1 갑오마을1단지 푸르지오아파트 102-10*	이*중	
651	의창구 북면 내곡리	730-1	도로	354	354		창원시	
652	의창구 북면 내곡리	730-2	답	572	572	경상남도 창원시 성산구 대정로 99,211동 90*호(남양동,성원2차아파트)	이*애 외1인	
653	의창구 북면 내곡리	730-3	답	321	321	김해시 장유면 대청리 갑오마을 1단지 푸르지오아파트 102-10*	이*중	
654	의창구 북면 내곡리	730-4	답	1,076	1,076	김해시 장유면 대청리 갑오마을 1단지 푸르지오아파트 102-10*	이*중	
655	의창구 북면 내곡리	730-5	답	1,098	1,098	김해시 장유면 대청리 갑오마을 1단지 푸르지오아파트 102-10*	이*중	
656	의창구 북면 내곡리	731	답	612	612	창원시 의창구 원이대로 663, 215동 30*호(신월동,은아아파트)	양*정	
657	의창구 북면 내곡리	732	답	1,188	1,188	창원시 반지동 62-1*	박*선	
658	의창구 북면 내곡리	732-1	도로	131	131	부산시 금정구 부곡동 부곡 늘푸른아파트 117-130*	김*섭 외2인	
659	의창구 북면 내곡리	733	답	1,071	1,071	창원시 의창구 동읍 의창대로491번길 57-*	김*순 외1인	
660	의창구 북면 내곡리	734-1	전	744	744	구미시 봉곡북로7길 25, 103동 50*호(봉곡동,구미봉곡코아루)	최*림 외1인	
661	의창구 북면 내곡리	734-2	답	1,481	1,481	창원시 성산구 대정로 84, 204동 50*호(남양동,페오르빌아파트)	동*순 외1인	
662	의창구 북면 내곡리	735	답	982	982	의창구 북면 내곡리 63*	박*준	
663	의창구 북면 내곡리	736-1	전	136	136	창원시 의창구 북면 무동로226번길 19, 304동 120*호(휴먼빌아파트3단지)	김*영	
664	의창구 북면 내곡리	736-2	전	486	486	거제시 능포동 357-32 미진그린타워아파트 80*	이*우	
665	의창구 북면 내곡리	736-3	답	582	582	하동읍 하동읍 광평리 112-*	박*덕	
666	의창구 북면 내곡리	737	답	734	734	창원시 성산구 삼정자로 79, 108동 70*호 (성주동,유니온빌리지)	박*형 외1인	
667	의창구 북면 내곡리	738	답	625	625	김해시 율하3로 100, 706동 100*호 (관동동,죽림마을한림홀에버7단지)	이*범 외1인	
668	의창구 북면 내곡리	739	답	635	635	의창구 북면 내곡리 70*	이*자	
669	의창구 북면 내곡리	740	답	2,036	2,036	창원시 성산구 대정로 73, 105동 90*호 (남양동,성원1차아파트)	김*현 외4인	
670	의창구 북면 내곡리	741	답	331	331	창원시 성산구 대정로 73, 105동 90*호 (남양동,성원1차아파트)	장*해 외1인	
671	의창구 북면 내곡리	741-1	답	363	363	부산시 연제구 연산동 연산엘지아파트 110-90*	박*현	
672	의창구 북면 내곡리	742	답	737	737	경상남도 창원시 성산구 원이대로878번길9, 103동 220*호(가음동,가음 꿈에그린)	윤*원 외1인	
673	의창구 북면 내곡리	742-1	답	430	430	통영시 안개5길 *	윤*중 외1인	
674	의창구 북면 내곡리	742-2	답	330	330	거제시 수월동 거제자이 102-190*	하*희	
675	의창구 북면 내곡리	742-3	답	364	364	거제시 아주동 광우보람맨션 71*호	박*숙	
676	의창구 북면 내곡리	743	답	1,081	1,081	의창구 북면 내곡리 68*	밀성*씨인당공목 은소증	
677	의창구 북면 내곡리	744	답	783	783	의창구 북면 내곡리 68*	밀성*씨인당공목 은소증	

# 경 남 공 보

제2500호

2021. 5. 20.(목)

연번	소재지	지번	지목	면적(m <sup>2</sup> )		토지소유자		비고
				대장 면적	편입 면적	주소	성명	
678	의창구 북면 내곡리	745-1	답	1,101	1,101	의창구 북면 내곡리 435-*	김*수	
679	의창구 북면 내곡리	745-2	답	595	595	의창구 북면 내곡리 103*	진주*씨내곡종중 회	
680	의창구 북면 내곡리	746	답	955	955	부산시 남구 대연동 513-*	강*훈	
681	의창구 북면 내곡리	747	전	1,326	1,326	창원시 성산구 대정로 142, 105동 120*호 (대방동,대방대동아파트)	박*근 외3인	
682	의창구 북면 내곡리	748	전	1,772	1,772	창원시 의창구 도계로60번길 5-1*(도계동)	김*라 외1인	
683	의창구 북면 내곡리	749-1	전	446	446	의창구 북면 내곡리 66*	여*남	
684	의창구 북면 내곡리	749-2	하천	529	529	의창구 북면 내곡리 66*	여*남	
685	의창구 북면 내곡리	750-1	전	835	835	김해시 장유면 율하리 48*	이*래	
686	의창구 북면 내곡리	751	전	615	615	창원시 의창구 북면 외산로 117번길 26-4*	변*철	
687	의창구 북면 내곡리	752	답	813	813	부산광역시 남구 동제당로 191번길 17-*(대연동)	박*숙	
688	의창구 북면 내곡리	753	전	833	833	의창구 북면 무동리 5*	박*열	
689	의창구 북면 내곡리	754	답	1,983	1,983	서울시 노원구 공릉동 705 동부아파트 1002-6*	손*곤 외1인	
690	의창구 북면 내곡리	755	답	1,107	1,107	의창구 북면 내곡리 103*	진주*씨내곡 종중회	
691	의창구 북면 내곡리	756-1	답	694	694	마산회원구 내서읍 호계리 10 코오롱타운 110-80*	서*해	
692	의창구 북면 내곡리	756-2	답	572	572	마산회원구 내서읍 호계리 10 코오롱타운 110-80*	서*해	
693	의창구 북면 내곡리	757-1	답	655	655	경상남도 창원시 의창구 북면 감계로233, 405동140*호(감계힐스테이트4차)	강*문 외1인	
694	의창구 북면 내곡리	757-2	답	972	972	의창구 북면 내곡리 63*	박*동	
695	의창구 북면 내곡리	757-3	답	1,798	1,798	부산시 부산진구 부암동 211-2*	강*봉	
696	의창구 북면 내곡리	758	답	1,081	1,081	의령군 부림면 신방리 56*	강*봉	
697	의창구 북면 내곡리	759	답	1,484	1,484	의령군 부림면 신방리 56*	강*봉	
698	의창구 북면 내곡리	760	답	899	899	창원시 의창구 창원천로94번길 19, 103동 310*호(대원동,더시티세븐자이)	문*기	
699	의창구 북면 내곡리	761	답	949	949	마산회원구 구암동 1357-2*	김*복	
700	의창구 북면 내곡리	762	답	1,379	1,379	경상남도 창원시 의창구 대산면 모산길57번길 5-*	이*중	
701	의창구 북면 내곡리	763	답	397	397	창원시 성산구 외동반림로 219, 111동 70*호(반림동,현대아파트)	조*철 외1인	
702	의창구 북면 내곡리	763-1	답	398	398	경상남도 거제시 거제면 동림길 21-*	박*연	
703	의창구 북면 내곡리	763-2	답	398	398	거제시 중곡로1길 22-*(고현동)	윤*금	
704	의창구 북면 내곡리	764	답	1,250	1,250	창원시 의창구 명서로 107번길 1*(명서동)	강*래	
705	의창구 북면 내곡리	765	답	694	694	의창구 대산면 가솔리 398-13*	신*희	
706	의창구 북면 내곡리	766	답	562	562	창원시 의창구 명서로 107번길 1*(명서동)	강*래	
707	의창구 북면 내곡리	767-1	답	770	770	마산회원구 구암동 1357-2*	김*복	
708	의창구 북면 내곡리	767-2	답	483	483	의창구 북면 내곡리 66*	박*욱	
709	의창구 북면 내곡리	768	답	122	122	의창구 북면 내곡리 63*	박*욱	
710	의창구 북면 내곡리	769	하천	218	218	의창구 북면 내곡리 63*	박*술	
711	의창구 북면 내곡리	769-1	도로	80	80		창원시	
712	의창구 북면 내곡리	770	답	470	470	창원시 성산구 원이대로 774, 313동 180*호(상남동,성원아파트)	김*산 외1인	
713	의창구 북면 내곡리	770-1	도로	158	158		창원시	



# 경 남 공 보

제2500호

2021. 5. 20.(목)

연번	소재지	지번	지목	면적(m <sup>2</sup> )		토지소유자		비고
				대장 면적	편입 면적	주소	성명	
714	의창구 북면 내곡리	771	대지	335	335	의창구 북면 내곡리 77*	박*술	
715	의창구 북면 내곡리	771-1	도로	109	109		창원시	
716	의창구 북면 내곡리	771-2	답	131	131	의창구 북면 내곡리 77*	박*술	
717	의창구 북면 내곡리	772	답	739	739	김해시 진영읍 진영로 26*	안*정 외1인	
718	의창구 북면 내곡리	772-1	도로	128	128		창원시	
719	의창구 북면 내곡리	772-2	답	42	42	경상남도 양산시 물금읍 범어로 11,102동 10*호(일신건영휴먼빌아파트)	김*오	
720	의창구 북면 내곡리	773	답	418	418	창원시 성산구 원이대로 449, 102동 20*호(반림동,노블파크아파트)	조*용 외1인	
721	의창구 북면 내곡리	773-1	도로	22	22		창원시	
722	의창구 북면 내곡리	774	답	466	466	남양동 20 성원1차아파트 102-60*	이*권	
723	의창구 북면 내곡리	775	답	664	664	남양동 20 성원1차아파트 102-60*	이*권	
724	의창구 북면 내곡리	776	답	317	317	성산구 상남동 성원아파트 502동140*호	갈*우 외1인	
725	의창구 북면 내곡리	777	답	264	264	의창구 북면 천주로 1165번길 *	강*훈	
726	의창구 북면 내곡리	777-1	과수원	12,049	12,049	의창구 북면 천주로 1165번길 *	강*훈	
727	의창구 북면 내곡리	777-2	임야	55	55	의창구 북면 천주로 1165번길 *	강*훈	
728	의창구 북면 내곡리	777-6	임야	63	63	의창구 북면 천주로 1165번길 *	강*훈	
729	의창구 북면 내곡리	778	답	1,498	1,498	의창구 북면 내곡리 72*	배*자	
730	의창구 북면 내곡리	779	창고용지	1,938	1,938	의창구 북면 내곡리 81*	김*순	
731	의창구 북면 내곡리	779-1	답	62	62	의창구 북면 내곡리 81*	김*순	
732	의창구 북면 내곡리	780	답	585	585	대구 수성구 황금동 99-1 테왕아너스 103-90*	최*혁 외1인	
733	의창구 북면 내곡리	781	답	893	893	의창구 북면 내곡리 70*	김*순	
734	의창구 북면 내곡리	782	답	1,334	1,334	양산시 물금읍 범어로 11, 102동 10*호(일신건영휴먼빌아파트)	김*오	
735	의창구 북면 내곡리	782-1	도로	529	529		창원시	
736	의창구 북면 내곡리	782-2	잡종지	1,500	1,500	의창구 북면 내곡리 81*	김*순	
737	의창구 북면 내곡리	782-3	답	993	993	경상남도 통영시 도천상가안길 18, 41*호(도천동,동원나폴리빌)	김*희	
738	의창구 북면 내곡리	782-4	답	353	353	거제시 수월동 1140 두산위브아파트 105-70*	김*정	
739	의창구 북면 내곡리	782-5	답	330	330	통영시 산양읍 양산길 66-*	김*재	
740	의창구 북면 내곡리	782-6	답	330	330	거제시 장평동 859-19 거제수창프라임시티아파트 104-90*	신*미	
741	의창구 북면 내곡리	783	전	757	757	창원시 성산구 원이대로495, 219동 20*호(반림동,트리비아아파트)	김*환	
742	의창구 북면 내곡리	783-1	도로	7	7	의창구 북면 내곡리 63*	박*웅	
743	의창구 북면 내곡리	784-1	임야	377	377	경상북도 안동시 남선면 무선리길 77-2*	김*상	
744	의창구 북면 내곡리	784-2	전	777	777	부산광역시 사하구 당리길 49-*(당리동)	김*세	
745	의창구 북면 내곡리	785	답	159	159	경상남도 창원시 남양동 20 성원1차아파트 105동 90*호	김*현 외1인	
746	의창구 북면 내곡리	786	답	682	682	의창구 북면 내곡리 72*	배*자 외2인	
747	의창구 북면 내곡리	786-1	도로	17	17	의창구 북면 내곡리 56*	김*수	
748	의창구 북면 내곡리	786-2	답	1,354	1,354	경상남도 창원시 마산회원구 양덕로 151, 208동 120*호(양덕동,한일타운)	김*철	

# 경 남 공 보

제2500호

2021. 5. 20.(목)

연번	소재지	지번	지목	면적(m <sup>2</sup> )		토지소유자		비고
				대장 면적	편입 면적	주소	성명	
749	의창구 북면 내곡리	787	묘지	309	309	의창구 북면 내곡리 72*	배*자	
750	의창구 북면 내곡리	787-1	도로	309	309		창원시	
751	의창구 북면 내곡리	788	답	360	360	경상남도 창원시 성산구 등산로 115, 117동120*호(상남동,대동아파트)	김*영 외2인	
752	의창구 북면 내곡리	789	답	919	919	창원시 의창구 봉곡로 24번길 9*(봉곡동)	김*미	
753	의창구 북면 내곡리	790	임야	3,261	3,261	함안군 칠북면 남양길 6*	연안*씨 내곡소중회	
754	의창구 북면 내곡리	790-1	도로	98	98	부산시 부산진구 가야동 698 가야이편한세상아파트 105-60*	박*남	
755	의창구 북면 내곡리	791	답	496	496	경상남도 창원시 성산구 원이대로495, 217동110*호(반림동,트리비아아파트)	이*찬 외1인	
756	의창구 북면 내곡리	791-1	답	496	496	부산광역시 북구 금곡대로166, 302동 280*호(화명동,화명롯데캐슬가이저)	조*분	
757	의창구 북면 내곡리	791-2	답	496	496	경상남도 창원시 의창구 동읍 용정길46번길 49-1,102동 10*호(성진3차아파트)	박*희 외2인	
758	의창구 북면 내곡리	791-3	답	499	499	창원시 의창구 지귀로 59번길 10*(봉곡동)	이*금 외2인	
759	의창구 북면 내곡리	792	답	1,180	1,180	의창구 북면 내곡리 65*	박*백	
760	의창구 북면 내곡리	793	답	932	932	의창구 북면 무동리 5*	박*열	
761	의창구 북면 내곡리	794	전	1,018	1,018	울산광역시 남구 대공원로 241, 101동 80*호(신경동,대공원코오롱파크폴리스)	김*희 외1인	
762	의창구 북면 내곡리	795	묘지	684	684	의창구 북면 내곡리 245-*	김해*씨삼현과벽 계정계	
763	의창구 북면 내곡리	796	묘지	638	638	의창구 북면 내곡리 245-*	김해*씨삼현과벽 계정계	
764	의창구 북면 내곡리	797	답	790	790	대구광역시 달서구 선원로 122, 103동 160*호(이곡동,성서2차서한타운)	백*혁 외1인	
765	의창구 북면 내곡리	798	임야	314	314	의창구 북면 내곡리 245-*	김해*씨삼현과벽 계정계	
766	의창구 북면 내곡리	799	답	826	826	의창구 북면 무동리 5*	박*열	
767	의창구 북면 내곡리	800	답	175	175	포항시 북구 중앙로419번길 21, 101-50*(우현동,대동우방타운)	최*섭	
768	의창구 북면 내곡리	801	답	555	555	포항시 북구 중앙로419번길 21, 101-50*(우현동,대동우방타운)	최*섭	
769	의창구 북면 내곡리	802	답	737	737	김해시 진영읍 김해대로 5*	이*금 외2인	
770	의창구 북면 내곡리	802-1	답	1,488	1,488	마산합포구 산호동 232-1*	이*희	
771	의창구 북면 내곡리	803	답	893	893	의창구 북면 외감리 88*	손*환	
772	의창구 북면 내곡리	804	답	932	932	경상남도 창원시 의창구 봉곡로 35번길 6-1*(봉곡동)	이*형 외1인	
773	의창구 북면 내곡리	805-1	답	1,249	1,249	의창구 북면 화천리 824-*	지*현	
774	의창구 북면 내곡리	806-3	답	2,183	2,183	창원시 남양동 20 성원1차아파트 105-90*	김*현 외1인	
775	의창구 북면 내곡리	806-4	과수원	1,816	1,816	경상남도 김해시 호계로438번길 35, 20*호(부원동,예지하이즈빌라)	주식회사그*	
776	의창구 북면 내곡리	806-5	과수원	59	59	의창구 북면 내곡리 63*	박*웅	
777	의창구 북면 내곡리	806-2	임야	16	16	의창구 북면 내곡리 63*	박*웅	

# 경 남 공 보

제2500호

2021. 5. 20.(목)

연번	소재지	지번	지목	면적(m <sup>2</sup> )		토지소유자		비고
				대장 면적	편입 면적	주소	성명	
778	의창구 북면 내곡리	807	답	245	245	창원시 남양동 20 성원1차아파트 105-90*	김*현 외1인	
779	의창구 북면 내곡리	808-2	답	1,969	1,969	경상남도 창원시 의창구 북면 무릉산길 276-*	박*웅	
780	의창구 북면 내곡리	808-5	과수원	1,099	1,099	경상남도 창원시 의창구 북면 무릉산길 276-*	박*웅	
781	의창구 북면 내곡리	811	답	2,979	2,979	김해시 팔판로93, 404동 130*호 (관동동,팔판마을4단지푸르지오)	김*진 외7인	
782	의창구 북면 내곡리	812	묘지	463	463	창원시 성산구 신사로 106, 11동 10*호(사파동,대동아파트)	홍*희 외1인	
783	의창구 북면 내곡리	813-1	답	314	314	의창구 북면 내곡리 70*	김*순	
784	의창구 북면 내곡리	813-2	답	1,884	1,884	경상남도 창원시 성산구 창원천로 292, 114동 120*호 (반지동,대동아파트)	김*연 외1인	
785	의창구 북면 내곡리	814	묘지	241	241	의창구 북면 내곡리 70*	김*순	
786	의창구 북면 내곡리	815	답	777	777	의창구 북면 내곡리 81*	김*순	
787	의창구 북면 내곡리	816	임야	86	86	창원시 의창구 북면 무릉산길 189-1*	조*자	
788	의창구 북면 내곡리	817	잡종지	510	510	의창구 북면 내곡리 81*	김*순	
789	의창구 북면 내곡리	817-1	답	578	578	의창구 북면 내곡리 81*	김*순	
790	의창구 북면 내곡리	818	임야	436	436	창원시 마산합포구 자산북1길 13-18, 102동 40*호 (자산동,한백약수빌라트)	홍*현 외1인	
791	의창구 북면 내곡리	819	답	2,658	2,658	의창구 북면 내곡리 68*	밀성*씨인당공묵 은소증	
792	의창구 북면 내곡리	820	답	294	294	의창구 북면 내곡리 103*	배*자	
793	의창구 북면 내곡리	821	답	998	998	의창구 북면 내곡리 103*	강*오	
794	의창구 북면 내곡리	822	답	344	344	의창구 북면 내곡리 72*	배*자 외2인	
795	의창구 북면 내곡리	823	답	2,218	2,218	의창구 북면 내곡리 66*	박*열	
796	의창구 북면 내곡리	824	답	119	119	의창구 북면 내곡리 103*	배*자	
797	의창구 북면 내곡리	825	답	2,453	2,453	창원시 사림동 150-1*	박*제	
798	의창구 북면 내곡리	828	답	3,296	3,296	창원시 반림동 4-1 현대아파트 203-30*	박*순	
799	의창구 북면 내곡리	829	답	982	982	창원시 사림동 150-1*	박*제	
800	의창구 북면 내곡리	830	답	1,805	1,805	의창구 북면 내곡리 68*	밀성*씨인당공7세 손돈수공과종친회	
801	의창구 북면 내곡리	831	답	172	172	경상남도 김해시 율하2로 125,1005동 220*호 (율하동,율현마을동원로얄듀크아파트1차)	육*석 외1인	
802	의창구 북면 내곡리	832	답	258	258	창원시 사림동 150-1*	박*제	
803	의창구 북면 내곡리	833	전	311	311	창원시 서상동 15-*	박*자 외1인	
804	의창구 북면 내곡리	834	답	740	740	김해시 율하2로 125, 1005동220*호 (율하동,율현마을동원로얄듀크아파트1차)	육*석 외1인	
805	의창구 북면 내곡리	835	답	912	912	창원시 마산합포구 현동4길 20, 103동 190*호(현동,중흥에스-클래스프라티움)	김*애	
806	의창구 북면 내곡리	836	답	26	26	김해시 율하2로 125, 1005동 220*호 (율하동,율현마을동원로얄듀크아파트1차)	육*석 외1인	
807	의창구 북면 내곡리	837	답	208	208	창원시 의창구 의창대로 132번길 29-1*(팔용동)	이*석	
808	의창구 북면 내곡리	840-1	답	250	250	창원시 팔용동 187-*	이*석	
809	의창구 북면 내곡리	840-2	답	5	5	창원시 팔용동 187-*	이*석	
810	의창구 북면 내곡리	843	답	1,071	1,071	마산회원구 구암동 87 구암대동타운 102-170*	이*상 외2인	
811	의창구 북면 내곡리	843-1	답	1,025	1,025	부산시 북구 금곡동 56-1 한솔아파트 106-10*	조*우 외1인	
812	의창구 북면 내곡리	843-2	답	1,107	1,107	창원시 상남동 44-1 대동아파트 108-150*	백*이	

# 경 남 공 보

제2500호

2021. 5. 20.(목)

연번	소재지	지번	지목	면적(m <sup>2</sup> )		토지소유자		비고
				대장 면적	편입 면적	주소	성명	
813	의창구 북면 내곡리	843-3	답	909	909	창원시 신월동 93 은아아파트 101-30*	박*호	
814	의창구 북면 내곡리	843-4	답	1,025	1,025	대구광역시 달서구 한들로70, 101동 190*호(장기동,장기과량새마을)	성*상 외1인	
815	의창구 북면 내곡리	844	묘지	354	354	창원시 상남동 45-1 성원아파트 502-140*	박*숙 외1인	
816	의창구 북면 내곡리	845	답	631	631	창원시 상남동 51-1*	이*재	
817	의창구 북면 내곡리	846	답	926	926	창원시 상남동 51-1*	이*재	
818	의창구 북면 내곡리	847	답	863	863	마산회원구 내서읍 중리 1050-2*	김*규	
819	의창구 북면 내곡리	848	답	357	357	마산회원구 내서읍 중리 1050-2*	김*규	
820	의창구 북면 내곡리	849	답	3,868	3,868	의창구 북면 감계리 115*	윤*욱	
821	의창구 북면 내곡리	850	답	2,423	2,423	부산시 남구 대연동 513-*	강*훈	
822	의창구 북면 내곡리	851	답	668	668	의창구 북면 화천리 113-*	서*철	
823	의창구 북면 내곡리	852	답	198	198	의창구 북면 화천리 113-*	서*철	
824	의창구 북면 내곡리	853	답	1,392	1,392	의창구 북면 화천리 113-*	서*철	
825	의창구 북면 내곡리	854	답	202	202	의창구 북면 화천리 113-*	서*철	
826	의창구 북면 내곡리	855	답	327	327	의창구 북면 화천리 113-*	서*철	
827	의창구 북면 내곡리	856	답	992	992	창원시 소담동 147-*	박*동	
828	의창구 북면 내곡리	857-1	답	555	555	창원시 반림동 3-1 현대아파트 112-50*	박*모 외1인	
829	의창구 북면 내곡리	858-1	답	175	175	창원시 반림동 3-1 현대아파트 112-50*	박*모 외1인	
830	의창구 북면 내곡리	859	묘지	595	595	창원시 반림동 3-1 현대아파트 112-50*	박*문	
831	의창구 북면 내곡리	860	답	218	218	창원시 반림동 3-1 현대아파트 112-50*	박*모 외1인	
832	의창구 북면 내곡리	861-1	묘지	687	687	창원시 반림동 3-1 현대아파트 112-50*	박*모 외1인	
833	의창구 북면 내곡리	862-1	답	223	223	창원시 반림동 3-1 현대아파트 112-50*	박*모 외1인	
834	의창구 북면 내곡리	863-1	답	1	1	창원시 반림동 3-1 현대아파트 112-50*	박*모 외1인	
835	의창구 북면 내곡리	864-1	답	23	23	창원시 반림동 3-1 현대아파트 112-50*	박*모 외1인	
836	의창구 북면 내곡리	865-1	답	38	38	창원시 반림동 3-1 현대아파트 112-50*	박*모 외1인	
837	의창구 북면 내곡리	891-1	답	46	46	의창구 사림동 4-1*	황*남	
838	의창구 북면 내곡리	893-1	답	18	18	의창구 사림동 4-1*	황*남	
839	의창구 북면 내곡리	894-1	답	729	729	대구광역시 남구 대명남1길 6, 40*호(대명동,신영맨션)	이*로	
840	의창구 북면 내곡리	895	답	1,021	1,021	부산광역시 금정구 식물원로75번길 33, 81*호(장전동,경보아파트)	김*열 외1인	
841	의창구 북면 내곡리	896-1	답	347	347	포항시 북구 청하면 해안로 187*	농업회사법인 청*주식회사	
842	의창구 북면 내곡리	901-1	답	11	11	창원시 의창구 도계로 135, 113동 50*호(명서동,두산위브아파트)	이*욱	
843	의창구 북면 내곡리	902-1	임야	28	28	남양주시 늘을1로 75, 102동 40*호(호평동,호평마을우림필류)	박*환	
844	의창구 북면 내곡리	903	답	645	645	포항시 북구 청하면 해안로 187*	농업회사법인 청*주식회사	
845	의창구 북면 내곡리	904	임야	208	208	창원시 관용동 173-1*	김*광	
846	의창구 북면 내곡리	905	답	2,205	2,205	포항시 북구 청하면 해안로 187*	농업회사법인 청*주식회사	
847	의창구 북면 내곡리	906	답	818	818	성산구 원이대로 774, 304-200*(성원아파트)	임*덕	
848	의창구 북면 내곡리	906-1	답	818	818	창원시 의창구 북면 무동서로 76, 107동 90*호 (창원무동에스티엑스칸1차아파트)	김*나 외1인	

# 경 남 공 보

제2500호

2021. 5. 20.(목)

연번	소재지	지번	지목	면적(m <sup>2</sup> )		토지소유자		비고
				대장 면적	편입 면적	주소	성명	
849	의창구 북면 내곡리	907-1	답	1,138	1,138	경상남도 창원시 의창구 의창대로299번길 25,10* (소답동,태클아트빌리지)	박*희 외1인	
850	의창구 북면 내곡리	908	임야	139	139	경상남도 창원시 의창구 의창대로299번길 25,10* (소답동,태클아트빌리지)	박*희 외1인	
851	의창구 북면 내곡리	909	답	1,312	1,312	경상남도 창원시 의창구 의창대로299번길 25,10* (소답동,태클아트빌리지)	박*희 외1인	
852	의창구 북면 내곡리	910	하천	60	60	창원시 의창구 사림로71번길 4-1*(사림동)	황*남	
853	의창구 북면 내곡리	911	임야	321	321	서울시 송파구 오금동 20-1*	박*영	
854	의창구 북면 내곡리	912	답	922	922	경상북도 포항시 남구 새천년대로 306,112동 30*호 (효자동,효자웰빙타운에스케이뷰)	박*영	
855	의창구 북면 내곡리	913	답	1,435	1,435	포항시 북구 청하면 해안로 187*	농업회사법인청* 주식회사 외 1인	
856	의창구 북면 내곡리	914	임야	46	46	창원시 팔용동 173-1*	김*광	
857	의창구 북면 내곡리	915	답	159	159	창원시 마산회원구 봉암북3길 1*(봉암동)	윤*애	
858	의창구 북면 내곡리	916	답	902	902	창원시 마산회원구 봉암북3길 1*(봉암동)	윤*애	
859	의창구 북면 내곡리	917	답	975	975	경상남도 창원시 의창구 원이대로189번길33-1*(명서동)	최*규 외1인	
860	의창구 북면 내곡리	918	답	453	453	포항시 북구 청하면 해안로 187*	농업회사법인 청*주식회사	
861	의창구 북면 내곡리	919	답	446	446	포항시 북구 청하면 해안로 187*	농업회사법인 청*주식회사	
862	의창구 북면 내곡리	920-1	임야	1	1	창원시 의창구 북면 감계리	조*연	
863	의창구 북면 내곡리	922-1	답	483	483	창원시 대방동 358 대방대동아파트 110-50*	권*영	
864	의창구 북면 내곡리	923	답	2,053	2,053	경상남도 양산시 물금읍 범구로28,302동 230*호(양산신도시3차동원로얄듀크비스)	김*일 외25인	
865	의창구 북면 내곡리	924	답	1,891	1,891	창원시 안민동 197 대동정출아파트 108-40*	김*애	
866	의창구 북면 내곡리	925	임야	106	106	울산광역시 남구 중앙로 224번길 23-*(신정동)	김*정	
867	의창구 북면 내곡리	926	답	63	63	포항시 남구 대송면 제내길75번길 11, 6동 40*호(협성럭키타운)	박*경	
868	의창구 북면 내곡리	927	답	284	284	창원시 남양동 16 한릴엘리시온아파트 102-80*	박*선	
869	의창구 북면 내곡리	928	답	1,187	1,187		기획재정부	
870	의창구 북면 내곡리	929	임야	126	126	의창구 북면 신촌리 58*	홍*룡	
871	의창구 북면 내곡리	930	전	1,233	1,233	마산합포구 해운동 50 두산아파트 207-180*	장*희	
872	의창구 북면 내곡리	931	전	767	767	창원시 사파동 93 동성아파트 118-150*	이*점	
873	의창구 북면 내곡리	932	묘지	202	202		박*원	
874	의창구 북면 내곡리	933-1	전	1,421	1,421	창원시 도계동 894-1*	박*수	
875	의창구 북면 내곡리	933-2	전	142	142	마산회원구 회성동 18*	박*열	
876	의창구 북면 내곡리	934	답	426	426	하동군 하동읍 광평리 112-*	박*덕	
877	의창구 북면 내곡리	935	임야	843	843	경상남도 창원시 반지동 61-2*	노*영 외2인	
878	의창구 북면 내곡리	936	답	1,821	1,821	창원시 성산구 삼정자로 79, 104동 80*호(성주동,유니온빌리지)	조*희 외2인	
879	의창구 북면 내곡리	937	답	26	26	창원시 대방동 367 대방대동황토방아파트 108-70*	김*숙 외1인	
880	의창구 북면 내곡리	938	답	129	129	창원시 대방동 367 대방대동황토방아파트 108-70*	김*숙 외1인	
881	의창구 북면 내곡리	939	임야	215	215	창원시 상남동 45-1 성원아파트 301-210*	권*덕 외2인	
882	의창구 북면 내곡리	940	답	106	106	의창구 북면 내곡리 71*	배*순	

# 경 남 공 보

제2500호

2021. 5. 20.(목)

연번	소재지	지번	지목	면적(m <sup>2</sup> )		토지소유자		비고
				대장 면적	편입 면적	주소	성명	
883	의창구 북면 내곡리	941	답	783	783	창원시 소담동 112-1 영남보화맨션 50*호	김*연	
884	의창구 북면 내곡리	942	임야	377	377	창원시 상남동 45-1 성원아파트 301-210*	권*덕 외2인	
885	의창구 북면 내곡리	943	답	1,534	1,534	경상남도 김해시 장유면 변화1로 168,1003동 100*호 (젤미마을10단지 한림리츠빌아파트)	김*태 외2인	
886	의창구 북면 내곡리	944	답	1,154	1,154	부산시 해운대구 반송동 경동아파트 20*호	허*국 외1인	
887	의창구 북면 내곡리	945	답	1,134	1,134	인천광역시 부평구 부영165, 112동 40*호(산곡동,우성아파트)	이*남 외17인	
888	의창구 북면 내곡리	946	답	79	79	의창구 북면 내곡리 104*	박*곤	
889	의창구 북면 내곡리	947	답	668	668	의창구 북면 내곡리 104*	박*곤	
890	의창구 북면 내곡리	948	답	1,689	1,689	진해구 석동 675 진해석동 우림필유 105-70*	이*근	
891	의창구 북면 내곡리	949	답	988	988	경상남도 김해시 장유면 변화1로 168, 1003동 100*호 (젤미마을10단지 한림리츠빌아파트)	김*태 외9인	
892	의창구 북면 내곡리	950	답	165	165	창원시 대방동 367 대방대동 황도방아파트 108-70*	김*숙 외1인	
893	의창구 북면 내곡리	951	답	93	93	창원시 대방동36*	김*숙 외1인	
894	의창구 북면 내곡리	952	답	724	724	창원시대방동 367 대방대동 황도방아파트 108-70*	김*숙 외1인	
895	의창구 북면 내곡리	953	전	76	76	창원시 대방동 367 대방대동 황도방아파트 108-70*	김*숙 외1인	
896	의창구 북면 내곡리	954	묘지	198	198	창원시 의창구 창이대로600번길 15-1*(신월동)	임*숙	
897	의창구 북면 내곡리	955	답	1,385	1,385	양산시 물금읍 오봉8길 29-*	배*대 외1인	
898	의창구 북면 내곡리	956	전	1,137	1,137	경상남도 거제시 서문로30, 101동110*호(고연동,거제롯데인베스가)	김*욱	
899	의창구 북면 내곡리	957	묘지	126	126		박*성	
900	의창구 북면 내곡리	958	전	1,108	1,108	의창구 북면 신촌리 960-1 신한2자아파트 80*호	이*경	
901	의창구 북면 내곡리	958-1	전	264	264	경기도 남양주시 건전읍 진관로501번길 18-*	박*용	
902	의창구 북면 내곡리	959	답	902	902	창원시 반림동 8 럭키반림아파트 8-80*	박*순	
903	의창구 북면 내곡리	960-1	답	777	777	창원시 의창구 금강로369번길 22-1*(소계동)	김*순	
904	의창구 북면 내곡리	960-2	답	598	598	창원시 소담동 147-*	박*동	
905	의창구 북면 내곡리	961	답	1,336	1,336	성산구 대암로 253, 103동200*호	박*희 외1인	
906	의창구 북면 내곡리	962	답	1,957	1,957	창원시 의창구 의창대로206번길 5-*(서상동)	오*윤 외1인	
907	의창구 북면 내곡리	963	답	777	777	창원시 의창구 사림로4번길 1*(사림동)	김*경	
908	의창구 북면 내곡리	964	답	169	169	창원시 성산구 외동반림로 6번길 5*(중앙동)	김*경	
909	의창구 북면 내곡리	965	전	456	456	경상남도 창원시 의창구 봉곡로 35번길 6-1*(봉곡동)	이*형 외1인	
910	의창구 북면 내곡리	966	묘지	149	149	합안군 칠북면 영서리	백*세	
911	의창구 북면 내곡리	967	답	734	734	경상남도 창원시 의창구 봉곡로 35번길 6-1*(봉곡동)	이*형 외1인	
912	의창구 북면 내곡리	968	답	1,841	1,841	창원시 봉곡동 141-*	김*곤	
913	의창구 북면 내곡리	969	답	2,013	2,013	의창구 북면 내곡리 72*	하*준	
914	의창구 북면 내곡리	970	임야	93	93	의창구 북면 내곡리 72*	하*준	
915	의창구 북면 내곡리	971	답	106	106	의창구 북면 내곡리 72*	하*준	
916	의창구 북면 내곡리	972	답	1,358	1,358	창원시 도계동 357-6 세영빌딩 *층	허*주	
917	의창구 북면 내곡리	972-1	답	1,025	1,025	창원시 의창구 천주로33, 105동 50*호(동정동,홍한웰가)	신*기 외1인	
918	의창구 북면 내곡리	973	묘지	165	165		강*홍	
919	의창구 북면 내곡리	974	답	1,121	1,121	의창구 북면 내곡리 72*	하*준	
920	의창구 북면 내곡리	975	답	850	850	의창구 북면 내곡리 72*	하*준	
921	의창구 북면 내곡리	976	답	3,064	3,064	의창구 북면 내곡리 72*	하*준	

# 경 남 공 보

제2500호

2021. 5. 20.(목)

연번	소재지	지번	지목	면적(m <sup>2</sup> )		토지소유자		비고
				대장 면적	권입 면적	주소	성명	
922	의창구 북면 내곡리	977	답	340	340	울산광역시 동구 꽃마위로 37, 10*호(방어동,삼주빌라2차)		변*봉
923	의창구 북면 내곡리	978	전	891	891	의창구 북면 내곡리 72*		배*자 외1인
924	의창구 북면 내곡리	978-1	전	891	891	의창구 북면 내곡리 72*		배*자 외1인
925	의창구 북면 내곡리	979	전	1,484	1,484	의창구 북면 내곡리 72*		배*자
926	의창구 북면 내곡리	980	전	56	56	의창구 북면 내곡리 1026-*		강*봉
927	의창구 북면 내곡리	981	전	516	516	부산시 동래구 낙민동 84-1 동래우성아파트 101-150*		강*환
928	의창구 북면 내곡리	982	답	717	717	부산광역시 해운대구 해운대로61번길 56, 106동190*호(재송동,센텀파미르)		홍*숙 외1인
929	의창구 북면 내곡리	983	전	969	969	의창구 북면 내곡리 72*		배*자
930	의창구 북면 내곡리	984	전	916	916	의창구 북면 내곡리 72*		배*자
931	의창구 북면 내곡리	985	전	799	799	창원시 팔용동 122 원풍벽산아파트 114-70*		김*경
932	의창구 북면 내곡리	985-1	전	213	213	의창구 북면 내곡리 56*		김*문
933	의창구 북면 내곡리	986	묘지	179	179	의창구 북면 내곡리 104*		박*근
934	의창구 북면 내곡리	987	묘지	149	149	의창구 북면 내곡리 104*		박*근
935	의창구 북면 내곡리	988	전	651	651	창원시 의창구 대원로27번길 *(대원동)		서*식 외2인
936	의창구 북면 내곡리	989	전	50	50	서울시 강동구 천호동 564 성원아파트 51*호		강*훈 외1인
937	의창구 북면 내곡리	990	전	89	89	의창구 북면 천주로 1165번길 *		강*훈
938	의창구 북면 내곡리	991	답	506	506	창원시 의창구 서상로27, 120*호(동정동,동정오성아파트)		김*필 외1인
939	의창구 북면 내곡리	992	전	991	991	마산회원구 양덕동 910 한일타운3차아파트 308-170*		윤*향
940	의창구 북면 내곡리	992-1	전	956	956	부산시 사상구 낙동대로 1210번길 34, 105-110*		김*숙 외1인
941	의창구 북면 내곡리	993	전	793	793	의창구 북면 내곡리 104*		박*근
942	의창구 북면 내곡리	994	전	1,256	1,256	부산시 연제구 연산동 395 한양아파트 5-60*		김*경
943	의창구 북면 내곡리	995	전	731	731	마산회원구 구암동 12-3*		김*하 외3인
944	의창구 북면 내곡리	996	묘지	833	833	마산회원구 구암동 12-3*		김*하 외2인
945	의창구 북면 내곡리	997	묘지	235	235	의창구 동읍 화양리 615-*		김해*씨휴암공파 종회
946	의창구 북면 내곡리	998	전	969	969	하동군 하동읍 광평리 112-*		박*덕
947	의창구 북면 내곡리	999	하천	205	205	하동군 하동읍 광평리 112-*		박*덕
948	의창구 북면 내곡리	1000	답	460	460	창원시 성산구 원이대로 774, 307동 170*호(상남동,성원아파트)		곽*윤 외1인
949	의창구 북면 내곡리	1001	답	671	671	창원시 가음동 16 주공아파트 117-10*		박*학
950	의창구 북면 내곡리	1001-1	답	66	66	부산시 사하구 장림동 372-4 현대아파트 4-20*		강*식
951	의창구 북면 내곡리	1001-2	답	66	66	부산시 사하구 장림동 372-4 현대아파트 4-20*		강*식
952	의창구 북면 내곡리	1002	답	803	803	창원시 도계동 894-1*		박*수 외1인
953	의창구 북면 내곡리	1003	답	1,174	1,174			기획재정부
954	의창구 북면 내곡리	1004	묘지	2,218	2,218	의창구 북면 내곡리 72*		배*자 외2인
955	의창구 북면 내곡리	1005	전	539	539	의창구 북면 내곡리 103*		배*자
956	의창구 북면 내곡리	1006	묘지	979	979	의창구 북면 내곡리 39*		강*숙
957	의창구 북면 내곡리	1007	전	3,273	3,273	의창구 북면 무동리 36*		최*근
958	의창구 북면 내곡리	1008	전	1,197	1,197	의창구 북면 내곡리 70*		하*호
959	의창구 북면 내곡리	1009	전	1,841	1,841	의창구 북면 내곡리 70*		하*호

# 경 남 공 보

제2500호

2021. 5. 20.(목)

연번	소재지	지번	지목	면적(m <sup>2</sup> )		토지소유자		비고
				대장 면적	편입 면적	주소	성명	
960	의창구 북면 내곡리	1010	전	684	684	창원시 성산구 단정로 98번길 3-1*(상남동)	선*배 외1인	
961	의창구 북면 내곡리	1011	전	575	575	미국합중국 플로리다주 데이비스 호수가길 343*	강*현 외1인	
962	의창구 북면 내곡리	1012	전	496	496	서울시 강동구 천호동 564 성원아파트 51*호	강*훈 외1인	
963	의창구 북면 내곡리	1013	전	1,666	1,666	미국합중국 플로리다주 데이비스 호수가길 343*	강*현 외1인	
964	의창구 북면 내곡리	1014	묘지	327	327	미국합중국 플로리다주 데이비스 호수가길 343*	강*현 외1인	
965	의창구 북면 내곡리	1015	묘지	76	76	김천시 어모면 다남1길 83-2*	홍*표 외1인	
966	의창구 북면 내곡리	1016	과수원	179	179	김천시 어모면 다남1길 83-2*	홍*표 외1인	
967	의창구 북면 내곡리	1017	과수원	1,094	1,094	미국합중국 플로리다주 데이비스 호수가길 343*	강*현 외1인	
968	의창구 북면 내곡리	1018	전	1,326	1,326	거제시 고현동 17-36 개룡리터스빌 101-40*	박*근	
969	의창구 북면 내곡리	1019	과수원	2,033	2,033	거제시 고현동 17-36 개룡리터스빌 101-40*	박*근	
970	의창구 북면 내곡리	1020	과수원	1,564	1,564	부산시 동래구 낙민동 84-1 동래우성아파트 101-150*	강*환	
971	의창구 북면 내곡리	1021	과수원	555	555	김천시 어모면 다남1길 83-2*	홍*표 외1인	
972	의창구 북면 내곡리	1022	과수원	893	893	김천시 어모면 다남1길 83-2*	홍*표 외1인	
973	의창구 북면 내곡리	1023	묘지	952	952	창원시 의창구 천주로18번길 30-*(중동)	이*실	
974	의창구 북면 내곡리	1024	과수원	1,058	1,058	창원시 반지동 86-*	이*이	
975	의창구 북면 내곡리	1025	묘지	241	241		강*개	
976	의창구 북면 내곡리	1026-1	대지	307	307	경기도 군포시 산본동 208,210,212 주공아파트 115동30*호	강*훈	
977	의창구 북면 내곡리	1026-2	과수원	1,445	1,445	부산광역시 강서구 가락대로373번가길 3*(송정동)	백*진	
978	의창구 북면 내곡리	1027	전	466	466	부산시 동래구 낙민동 84-1 동래우성아파트 101-150*	강*환	
979	의창구 북면 내곡리	1028	대지	109	109	의창구 북면 내곡리 1026-*	강*봉	
980	의창구 북면 내곡리	1029	대지	212	212	부산광역시 금정구 금샘로 262, 204동 200*호(구서동,쌍용에가아파트)	권*숙	
981	의창구 북면 내곡리	1030	대지	198	198	부산광역시 금정구 금샘로 262, 204동 200*호(구서동,쌍용에가아파트)	권*숙	
982	의창구 북면 내곡리	1031	대지	228	228	의창구 북면 내곡리 103*	진주*씨내곡동중 회	
983	의창구 북면 내곡리	1031-1	대지	23	23	의창구 북면 내곡리 103*	진주*씨내곡동중 회	
984	의창구 북면 내곡리	1032	대지	499	499	의창구 북면 천주로 1165번길 *	강*훈	
985	의창구 북면 내곡리	1033	대지	235	235	의창구 북면 천주로 1165번길 *	강*훈	
986	의창구 북면 내곡리	1034	전	446	446	의창구 북면 천주로 1165번길 *	강*훈	
987	의창구 북면 내곡리	1035	답	145	145	김천시 어모면 다남1길 83-2*	홍*표 외1인	
988	의창구 북면 내곡리	1036	대지	215	215	의창구 북면 내곡리 70*	하*호	
989	의창구 북면 내곡리	1036-2	대지	198	198	의창구 북면 내곡리 103*	진주*씨내곡동중 회	
990	의창구 북면 내곡리	1036-3	대지	20	20	의창구 북면 내곡리 103*	진주*씨내곡동중 회	
991	의창구 북면 내곡리	1037	대지	372	372	의창구 명지로 115번길 1*	백*근 외1인	
992	의창구 북면 내곡리	1037-1	대지	130	130	의창구 북면 내곡리 70*	하*호	
993	의창구 북면 내곡리	1038	대지	486	486	울산광역시 남구 중앙로290번길 53, 103동 140*호(신정동,강변센트럴하이츠)	김*희 외1인	
994	의창구 북면 내곡리	1039	대지	145	145	경상남도 창원시 성산구 원이대로 774, 104동10*호(상남동,성원아파트)	전*수	



# 경 남 공 보

제2500호

2021. 5. 20.(목)

연번	소재지	지번	지목	면적(m <sup>2</sup> )		토지소유자		비고
				대장 면적	편입 면적	주소	성명	
995	의창구 북면 내곡리	1040	대지	268	268	경상남도 창원시 성산구 원이대로 774, 104동10*호(상남동,성원아파트)	전*수	
996	의창구 북면 내곡리	1041	전	86	86	의창구 북면 천주로 1165번길 *	강*훈	
997	의창구 북면 내곡리	1042	대지	79	79	의창구 명지로 115번길 1*	백*근 외1인	
998	의창구 북면 내곡리	1043	답	136	136	의창구 북면 천주로 1165번길 *	강*훈	
999	의창구 북면 내곡리	1044	대지	321	321	의창구 북면 신촌리 88*	하*태 외1인	
1000	의창구 북면 내곡리	1045	대지	400	400	부산시 부산진구 부암동 211-2*	강*봉	
1001	의창구 북면 내곡리	1046	대지	350	350	부산시 부산진구 부암동 211-2*	강*봉	
1002	의창구 북면 내곡리	1047	전	298	298	미국합중국 플로리다주 데이비스 호수가길 343*	강*현 외1인	
1003	의창구 북면 내곡리	1048	묘지	456	456	창원시 명서동 17-1*	강*균	
1004	의창구 북면 내곡리	1049-1	제방	162	162		창원시	
1005	의창구 북면 내곡리	1049-2	임야	3,537	3,537	마산회원구 합성동 62-*	하*근	
1006	의창구 북면 내곡리	1050	전	516	516	의창구 북면 내곡리 12*	하*중	
1007	의창구 북면 내곡리	1051	답	344	344	창원군 북면 내곡리 102*	하*중	
1008	의창구 북면 내곡리	1052-1	유지	982	982		창원시	
1009	의창구 북면 내곡리	1052-2	답	922	922	김해시 변화1로75번길 2*(대청동)	김*태 외3인	
1010	의창구 북면 내곡리	1053	답	506	506	창원시 성산구 외리로34번길 13, 103동 150*호 (성주동,한림푸르지오)	전*현 외1인	
1011	의창구 북면 내곡리	1054	답	1,183	1,183	진해구 자은동 910 대동빌라트 109-50*	이*주	
1012	의창구 북면 내곡리	1054-1	답	1,240	1,240	경상남도 창원시 성산구 공단로 788번길 3*(천선동)	정*영	
1013	의창구 북면 내곡리	1055	답	985	985	창원시 마산회원구 내서읍 광려천북로 198, 70*호(한백아파트)	차*실 외1인	
1014	의창구 북면 내곡리	1056	전	936	936	경상남도 창원시 성산구 안민안길 50,102동100*호 (천선동,서광파크빌아파트)	조*석	
1015	의창구 북면 내곡리	1057	임야	456	456	창원시 반지동 61-2*	노*영 외2인	
1016	의창구 북면 내곡리	1058	묘지	549	549	창원시 상남동 45-1 성원아파트 504-20*	조*연	
1017	의창구 북면 내곡리	1059	답	1,861	1,861	진해시 자은동 910 대동빌라트 109동 50*호	이*주	
1018	의창구 북면 내곡리	1060-1	답	658	658	의창구 읍성로 34번길 2*	정*리 외2인	
1019	의창구 북면 내곡리	1060-2	답	1,167	1,167	경상남도 창원시 진해구 진해대로 1099번길 10,101동 140*호 (장천동,벽산이슬렌스힐)	윤*홍 외1인	
1020	의창구 북면 내곡리	1060-3	답	33	33	의창구 읍성로 34번길 2*	정*리 외2인	
1021	의창구 북면 내곡리	1061	답	922	922	북면 신촌리 960-1 신한2차 아파트 80*	이*경	
1022	의창구 북면 내곡리	1062	답	837	837	마산합포구 부림동 85-*	박*홍	
1023	의창구 북면 내곡리	1062-1	답	813	813	의창구 북면 신촌리 960-1 신한2차아파트 80*호	이*경	
1024	의창구 북면 내곡리	1063	임야	165	165		기획재정부	
1025	의창구 북면 내곡리	1064	전	1,286	1,286	의창구 북면 내곡리 68*	밀성*씨인당공목 은소중	
1026	의창구 북면 내곡리	1065	전	516	516	의창구 북면 내곡리 66*	박*기	
1027	의창구 북면 내곡리	1066	전	423	423	의창구 북면 내곡리 66*	박*기	
1028	의창구 북면 내곡리	1067	유지	1,669	1,669		창원시	
1029	의창구 북면 내곡리	1068-1	답	298	298	의창구 북면 내곡리 72*	하*준	
1030	의창구 북면 내곡리	1068-2	제방	651	651	의창구 북면 내곡리 72*	하*준	
1031	의창구 북면 내곡리	1068-3	유지	549	549	의창구 북면 내곡리 72*	하*준	

# 경 남 공 보

제2500호

2021. 5. 20.(목)

연번	소재지	지번	지목	면적(m <sup>2</sup> )		토지소유자		비고
				대장 면적	편입 면적	주소	성명	
1032	의창구 북면 내곡리	1069-1	답	473	473	창원시 중동 64*	정*옥	
1033	의창구 북면 내곡리	1069-2	제방	112	112		창원시	
1034	의창구 북면 내곡리	1070	답	770	770	창원시 의창구 팔용로 451번길 20-(팔용동)	박*임 외1인	
1035	의창구 북면 내곡리	1071	답	764	764	창원시 북면 내곡리 68*	밀성*씨인당공7세 손돈수공파종친회	
1036	의창구 북면 내곡리	1072-1	전	365	365	김해시 의동 283 조흥그린타운 102-180*	박*태	
1037	의창구 북면 내곡리	1072-2	대지	565	565	서울특별시 강남구 도곡로78길 22, 102동 20*호(대치동,대치삼성아파트)	강*수 외1인	
1038	의창구 북면 내곡리	1072-3	전	214	214	창원시 팔용동 195-*	박*길 외2인	
1039	의창구 북면 내곡리	1073	전	397	397	의창구 북면 내곡리 66*	박*기	
1040	의창구 북면 내곡리	1074	전	1,458	1,458	마산합포구 부림동 85-*	박*홍	
1041	의창구 북면 내곡리	1075	대지	63	63	대구광역시 북구 신천동로 320, 11동 50*호(수성동1가,신세계타운)	손*균 외2인	
1042	의창구 북면 내곡리	1076	대지	495	495	의령군 지정면 강변로6길 296-3*	남*우	
1043	의창구 북면 내곡리	1076-1	대지	275	275	대구광역시 북구 신천동로 320, 11동 50*호(수성동1가,신세계타운)	손*균 외2인	
1044	의창구 북면 내곡리	1080	대지	374	374	경상남도 창원시 의창구 팔용로 416번길 2*(팔용동)	박*기 외1인	
1045	의창구 북면 내곡리	1081	전	393	393	경상남도 창원시 의창구 팔용로 416번길 2*(팔용동)	박*기 외1인	
1046	의창구 북면 내곡리	1082	전	1,438	1,438	의창구 북면 내곡리 66*	박*열 외1인	
1047	의창구 북면 내곡리	1083	전	1,157	1,157	마산회원구 회원동 27-1 청송빌라 40*	이*자 외1인	
1048	의창구 북면 내곡리	1084	전	1,140	1,140	부산시 부산진구 개금동 624 개금현대아이아파트 203-30*	박*연	
1049	의창구 북면 내곡리	1084-1	과수원	4,671	4,671	부산시 북구 의성로115번길 *	박*영	
1050	의창구 북면 내곡리	1084-2	임야	179	179	부산시 북구 의성로115번길 *	박*영	
1051	의창구 북면 내곡리	1084-3	임야	86	86	부산시 북구 의성로115번길 *	박*용	
1052	의창구 북면 내곡리	1085	전	906	906	의창구 북면 내곡리 68*	박*종	
1053	의창구 북면 내곡리	1086	전	1,597	1,597	의창구 북면 내곡리 62*	박*태	
1054	의창구 북면 내곡리	1087	전	126	126	경상남도 창원시 의창구 소계로 7*(소계동)	박*목	
1055	의창구 북면 내곡리	1088	답	569	569	진해구 풍호동 83-3 우성아파트 101-40*	권*희	
1056	의창구 북면 내곡리	1089	답	374	374	창원시 북면 내곡리 68*	밀성*씨인당공7세 손돈수공파종친회	
1057	의창구 북면 내곡리	1090	과수원	225	225	의창구 원이대로 189, 33-1*	이*순 외1인	
1058	의창구 북면 내곡리	1091	과수원	218	218	의창구 원이대로 189, 33-1*	이*순 외1인	
1059	의창구 북면 내곡리	1092	답	661	661	거제시 신현읍 양정리 1084 고려4차아파트 503-20*	김*숙	
1060	의창구 북면 내곡리	1092-1	답	496	496	대전광역시 대덕구 대전로1185번길 30, 104동 20*호(오정동,양지마을아파트)	박*권 외1인	
1061	의창구 북면 내곡리	1092-2	답	714	714	의창구 북면 내곡리 68*	박*종	
1062	의창구 북면 내곡리	1093	답	1,855	1,855	창원시 북면 내곡리 68*	밀성*씨인당공7세 손돈수공파종친회	
1063	의창구 북면 내곡리	1094	답	1,197	1,197	서울시 강동구 고덕로 131, 138동 280*호	신*조 외1인	
1064	의창구 북면 내곡리	1095	답	744	744	창원시 북면 내곡리 68*	밀성*씨인당공7세 손돈수공파종친회	
1065	의창구 북면 내곡리	1096	답	1,365	1,365	김해시 봉황동 126 그린국민주택 10*	박*목	
1066	의창구 북면 내곡리	1097	답	417	417		박*석	
1067	의창구 북면 내곡리	1098	답	500	500	창원시 가음동 23-3 은아아파트 2-30*	정*순	

# 경 남 공 보

제2500호

2021. 5. 20.(목)

연번	소재지	지번	지목	면적(m <sup>2</sup> )		토지소유자		비고
				대장 면적	편입 면적	주소	성명	
1068	의창구 북면 내곡리	1098-1	답	1,312	1,312	창원시 가음동 23-3 은아아파트 2-30*	정*순	
1069	의창구 북면 내곡리	1099	전	946	946	전라남도 여수시 고소5길 74, 103동 90*호(고소동,한신아파트)	박*규	
1070	의창구 북면 내곡리	1099-1	전	112	112	부산시 부산진구 범천동 1263-3*	박*용	
1071	의창구 북면 내곡리	1100	전	1,181	1,181	창원시 상남동 44-1대동아파트 119-250*	정*욱	
1072	의창구 북면 내곡리	1100-1	전	65	65	통영시 안개로 15-1*(무전동)	이*순	
1073	의창구 북면 내곡리	1100-2	전	648	648	창원시 상남동 44-1대동아파트 119-250*	정*욱	
1074	의창구 북면 내곡리	1101	전	443	443	창원시 상남동 44-1대동아파트 119-250*	정*욱	
1075	의창구 북면 내곡리	1102	임야	63	63	창원시 상남동 45-1 성원아파트 508-10*	서*희	
1076	의창구 북면 내곡리	1103	답	2,083	2,083	창원시 성산구 창이대로 881번길 19, 103동 70*호(대방동,대방대동황토방아파트)	양*영 외1인	
1077	의창구 북면 내곡리	1104	임야	69	69	창원시 사림동 88-*	정*영	
1078	의창구 북면 내곡리	1105	답	1,914	1,914	마산회원구 내서읍 중리 1038 동신아파트 104-120*	정*돈 외1인	
1079	의창구 북면 내곡리	1112-1	임야	755	755	거제시 동부면 학동5길 *	진*광	
1080	의창구 북면 내곡리	1113	답	1,412	1,412	창원시 상남동 45-1 성원아파트 302-160*	김*홍	
1081	의창구 북면 내곡리	1114	임야	66	66	거제시 동부면 학동5길 *	진*광	
1082	의창구 북면 내곡리	1115	답	126	126	창원시 상남동 45-1 성원아파트 302-160*	김*홍	
1083	의창구 북면 내곡리	1116	답	572	572	창원시 성산구 외동반림로130번길 3*(중앙동)	박*창	
1084	의창구 북면 내곡리	1117	답	681	681	창원시 마산회원구 양덕서로30, 114동 370*호(양덕동,메트로시티)	김*원 외1인	
1085	의창구 북면 내곡리	1118	답	1,445	1,445	경상남도 김해시 장유면 삼문리 64-1 젤리마을10단지 한림리츠빌 아파트 1002-140*	문*란 외1인	
1086	의창구 북면 내곡리	1119	답	1,970	1,970	창원시 의창구 북면 단대로 775, 20*호	유현회사일*도시 개발	
1087	의창구 북면 내곡리	1120	답	2,783	2,783	창원시 의창구 북면 무동서로 76, 108동 20*호 (창원무동에스티엑스칸1차아파트)	김*욱	
1088	의창구 북면 내곡리	1122-1	임야	92	92	의창구 북면 신촌리 42*	최*기	
1089	의창구 북면 내곡리	1123	과수원	565	565	대구 수성구 수성동1가 259-40 수성대백인터빌 101-20*	강*선	
1090	의창구 북면 내곡리	1124	과수원	1,490	1,490	거제시 동부면 학동5길 *	진*광	
1091	의창구 북면 내곡리	1124-1	과수원	307	307	경상남도 창원시 북면 신촌리 968-*	최*가 외1인	
1092	의창구 북면 내곡리	1124-2	과수원	1,490	1,490	거제시 동부면 학동5길 *	진*광	
1093	의창구 북면 내곡리	1124-3	과수원	1,491	1,491	포항시 북구 청하면 해안로 187*	농업회사법인청* 주식회사	
1094	의창구 북면 내곡리	1124-4	과수원	1,490	1,490	포항시 북구 청하면 해안로 187*	농업회사법인청* 주식회사	
1095	의창구 북면 내곡리	1128-1	과수원	1,223	1,223	포항시 북구 청하면 해안로 187*	김*석	
1096	의창구 북면 내곡리	1132-3	묘지	200	200	경상남도 창원시 의창구 원이대로285번길4*(봉곡동)	엄*숙	
1097	의창구 북면 내곡리	1133-3	답	845	845	창원시 의창구 도계로 135, 121동 140*호(명서동,두산위브아파트)	윤*기 외1인	
1098	의창구 북면 내곡리	1133-4	과수원	2,237	2,237	마산합포구 합성동 167-2*	손*백	
1099	의창구 북면 내곡리	1133-2	임야	447	447	마산합포구 합성동 167-2*	손*백	
1100	의창구 북면 내곡리	1134	답	1,031	1,031	창원시 대방동 367 대방대동황토방아파트 107-10*	김*숙	
1101	의창구 북면 내곡리	1135	답	109	109	의창구 북면 내곡리 56*	김*수	
1102	의창구 북면 내곡리	1136	임야	522	522	의창구 북면 신촌리 968-*	최*기 외1인	

# 경 남 공 보

제2500호

2021. 5. 20.(목)

연번	소재지	지번	지목	면적(m <sup>2</sup> )		토지소유자		비고
				대장 면적	편입 면적	주소	성명	
1103	의창구 북면 내곡리	1137	잡종지	866	866	의창구 북면 신촌리 968-*	최*기 외1인	
1104	의창구 북면 내곡리	1137-1	과수원	866	866	의창구 북면 신촌리 968-*	최*기 외1인	
1105	의창구 북면 내곡리	1138	과수원	4,370	4,370	의창구 북면 신촌리 968-*	최*기 외1인	
1106	의창구 북면 내곡리	1142	답	770	770	의창구 북면 내곡리 56*	김*수	
1107	의창구 북면 내곡리	1143	답	298	298	의창구 북면 내곡리 56*	김*수	
1108	의창구 북면 내곡리	1144	답	99	99	고성군 고성읍 대가로 142*	장*검	
1109	의창구 북면 내곡리	1145	답	2,734	2,734	의창구 북면 동전리 35*	박*범	
1110	의창구 북면 내곡리	1146	답	1,431	1,431	김포시 김포한강2로 362, 609동130*호 (장기동,청송마을중흥에스클래스아파트)	강*리	
1111	의창구 북면 내곡리	1147	답	1,045	1,045	울산시 남구 삼산동 1461-3 삼신현대아파트 103-60*	신*규	
1112	의창구 북면 내곡리	1148	답	205	205	마산회원구 회원동 415 한효아파트 1-80*	김*희 외1인	
1113	의창구 북면 내곡리	1149-1	답	1,669	1,669	창원시 의창구 대봉로 27, 304동 60*호(봉림동, 엘에이치퍼니셔포레)	하*삼	
1114	의창구 북면 내곡리	1149-2	답	1,461	1,461	마산회원구 회원동 415 한효아파트 1-80*	김*희 외1인	
1115	의창구 북면 내곡리	1149-3	답	1,422	1,422	구미시 상사서로 18, 105동 140*호(상모동,우방신세계타운)	장*정 외2인	
1116	의창구 북면 내곡리	1150	임야	40	40	창원시 반림동 4-1 현대아파트 206-50*	최*희	
1117	의창구 북면 내곡리	1151	임야	228	228	창원시 반지동 61-2*	노*영 외2인	
1118	의창구 북면 내곡리	1152-1	답	836	836	창원시 반림동 4-1 현대아파트 211-130*	강*경	
1119	의창구 북면 내곡리	1152-2	답	1,193	1,193	창원시 의창구 의안로 56번길 46, 31*호(소답동,성진초원빌라)	이*희	
1120	의창구 북면 내곡리	1153	답	245	245	창원시 반림동 4-1 현대아파트 211-130*	강*경	
1121	의창구 북면 내곡리	1154	답	575	575	부천시 조마루로 134, 1118동 200*호(중동,보람마을)	최*숙 외5인	
1122	의창구 북면 내곡리	1155	답	499	499	창원시 반림동 4-1 현대아파트 211-130*	강*경	
1123	의창구 북면 내곡리	1156	답	466	466	부천시 조마루로 134, 1118동 200*호(중동,보람마을)	최*숙 외5인	
1124	의창구 북면 내곡리	1157	임야	208	208	창원시 반림동 4-1 현대아파트 211-130*	강*경 외2인	
1125	의창구 북면 내곡리	1158-1	전	1,732	1,732	창원시 의창구 도계로60번길 5-19, 90*호(도계도,강남뉴프라자)	차*경 외1인	
1126	의창구 북면 내곡리	1158-2	전	1,124	1,124	순천시 연향중앙상가길 41, 201동 110*호(연향동,현대아파트)	김*기 외1인	
1127	의창구 북면 내곡리	1159	답	1,124	1,124	창원시 의창구 원이대로20번길 3-1*(도계동)	정*덕	
1128	의창구 북면 내곡리	1159-1	답	1,301	1,301	성산구 대암로 253, 103동200*호	박*희 외1인	
1129	의창구 북면 내곡리	1159-2	답	1,488	1,488	구리시 동구릉로129번길 23, 102동 40*호 (인창동,인창2차이편한세상)	이*기 외1인	
1130	의창구 북면 내곡리	1159-3	답	507	507	경상남도 창원시 의창구 창원천로 94번길 19, 104동 30*호(대원동,더시티세븐자이)	유*철 외1인	
1131	의창구 북면 내곡리	1160	전	843	843	경상남도 창원시 팔용동 123-2 원풍벽산아파트 104동160*호	김*근	
1132	의창구 북면 내곡리	1161	답	145	145	성산구 대암로 253, 103동 200*호	박*희 외1인	
1133	의창구 북면 내곡리	1162	전	340	340	성산구 대암로 253, 103동 200*호	박*희 외1인	
1134	의창구 북면 내곡리	1163	답	2,403	2,403	마산시 합성동 155-7*	김*숙	
1135	의창구 북면 내곡리	1164	답	1,646	1,646	경상남도 창원시 성산구 반송로 177, 207동 60*호(반림동,현대아파트)	정*진 외1인	
1136	의창구 북면 내곡리	1165	답	955	955	대방동 356 대방덕산타운 106동 80*호	변*옥	
1137	의창구 북면 내곡리	1166	답	1,078	1,078	상남동 45-1 성원아파트 504-190*	최*숙	
1138	의창구 북면 내곡리	1167	답	750	750	상남동 45-1 성원아파트 504-190*	최*숙	

# 경 남 공 보

제2500호

2021. 5. 20.(목)

연번	소재지	지번	지목	면적(m <sup>2</sup> )		토지소유자		비고
				대장 면적	편입 면적	주소	성명	
1139	의창구 북면 내곡리	1168	임야	116	116	진주시 대밭골로 92, 204동230*호 (충무공동,진주혁신도시라온프라이빗아파트)	하*숙	
1140	의창구 북면 내곡리	1168-1	과수원	895	895	창원시 성산구 창원대로1137번길 18, 105동 20*호 (성주동,루이제하우스)	주*현외3인	
1141	의창구 북면 내곡리	1168-2	과수원	225	225	창원시 의창구 북면 단대로 775, 20*호	유현회사일*도시 개발	
1142	의창구 북면 내곡리	1169	답	893	893	사과동 67-1*	이*순	
1143	의창구 북면 내곡리	1170	답	972	972	함안군 칠원면 쇠만이길 5-2, 40*호(용호빌)	원*연 외1인	
1144	의창구 북면 내곡리	1171	임야	93	93	파주군 금촌읍 금촌리 204-*	박*덕	
1145	의창구 북면 내곡리	1172	답	648	648	북면 외산리 22*	최*기	
1146	의창구 북면 내곡리	1173	답	572	572	의창구 명지로104번길 3*	오*민	
1147	의창구 북면 내곡리	1174-1	답	1,031	1,031	마산시 내서읍 삼계리 9-*	염*자	
1148	의창구 북면 내곡리	1174-2	답	1,022	1,022	창원시 마산회원구 양덕서로 30, 117동 110*호(양덕동,메트로시티)	이*기 외1인	
1149	의창구 북면 내곡리	1174-3	답	869	869	부산 수영구 광안동 526-1 광원아파트 104-50*	김*희	
1150	의창구 북면 내곡리	1174-4	답	479	479	부산광역시 금정구 부곡로 87, 140*호 (부곡동,부곡일천베스파)	박*숙	
1151	의창구 북면 내곡리	1175	답	625	625	경상남도 창원시 성산구 원이대로774, 504동 20*호(상남동,성원아파트)	유*철 외1인	
1152	의창구 북면 내곡리	1176	답	1,174	1,174		기획재정부	
1153	의창구 북면 내곡리	1177	답	618	618	대구광역시 달서군 화원읍 비슬로539길 17, 102동 60*호(삼우정솔타운)	공*덕 외1인	
1154	의창구 북면 내곡리	1178	답	612	612	마산시 회원동 30*	박*조	
1155	의창구 북면 내곡리	1179	답	1,187	1,187	경상남도 창원시 의창구 외동반림로 200, 7동 40*호(용호동,무학아파트)	정*수 외1인	
1156	의창구 북면 내곡리	1180	답	621	621	대구광역시 달서군 화원읍 비슬로539길 35,111동30*호(대곡역래미안)	황*정	
1157	의창구 북면 내곡리	1181	답	417	417	경상남도 창원시 성산구 원이대로 774, 104동 10*호 (상남동,성원아파트)	전*수	
1158	의창구 북면 내곡리	1182-1	답	1,127	1,127	의창구 관용동 122 원풍벽산아파트 117-80*	박*주 외1인	
1159	의창구 북면 내곡리	1182-2	답	929	929	남양동 20 성원1차아파트 105-130*	엄*호	
1160	의창구 북면 내곡리	1183	임야	89	89	부산 북구 만덕동 216-7 그린코아아파트 105동 10*호	박*행	
1161	의창구 북면 내곡리	1184	전	979	979	의창군 북면 내곡리 573-*	김*진	
1162	의창구 북면 내곡리	1185	답	498	498	부산광역시 남구 전포대로20번길 15, 104동 20*호(문현동,문현동삼성아파트)	정*훈 외3인	
1163	의창구 북면 내곡리	1185-1	답	497	497	부산광역시 남구 전포대로20번길 15, 104동 20*호(문현동,문현동삼성아파트)	정*훈 외3인	
1164	의창구 북면 내곡리	1186	전	466	466	대구광역시 달서구 갈밭남로12, 204동90*호(대곡동,수목원제일풍경채)	김*택	
1165	의창구 북면 내곡리	1187	답	1,755	1,755	창원시 소담동 133-15 동일그린맨션 50*호	손*중	
1166	의창구 북면 내곡리	1188	답	777	777	경상남도 창원시 의창구 도계로 135, 118동 120*호 (명서동,두산위브아파트)	조*돈 외1인	
1167	의창구 북면 내곡리	1189	전	883	883	경상남도 창원시 성산구 신촌로 63, 202동 51*호 (신촌동,동성아파트)	차*형	
1168	의창구 북면 내곡리	1190	전	975	975	마산시 양덕동 163-*	박*목	
1169	의창구 북면 내곡리	1191	답	803	803	의창구 도계로73번길 12, 40*호	하*웅 외1인	

# 경 남 공 보

제2500호

2021. 5. 20.(목)

연번	소재지	지번	지목	면적(m <sup>2</sup> )		토지소유자		비고
				대장 면적	편입 면적	주소	성명	
1170	의창구 북면 내곡리	1192	답	1,210	1,210	대구광역시 북구 중앙대로591, 208동130*호 (침산동,침산동코오롱하늘채)	정*자	
1171	의창구 북면 내곡리	1193	답	417	417	대구광역시 달서구 갈밭남로 12, 204동90*호 (대곡동,수목원제일풍경제)	김*택	
1172	의창구 북면 내곡리	1194	답	595	595	경상북도 울릉군 울릉읍 도동2길 16-1*	이*범	
1173	의창구 북면 내곡리	1195	답	2,089	2,089	경상남도 창원시 마산회원구 양덕서로 30, 116동 140*호 (양덕동,메트로시티)	배*광	
1174	의창구 북면 내곡리	1196-6	답	3	3	울산광역시 중구 강북로 123, 101동 110*호 (옥교동,태화강엑소디움)	안*덕	
1175	의창구 북면 내곡리	1200-6	도로	12	12		국토해양부	
1176	의창구 북면 내곡리	1200-7	답	1,277	1,277	경상남도 창원시 성산구 반송로177, 203동 120*호 (반림동,현대아파트)	정*진	
1177	의창구 북면 내곡리	1200-9	답	704	704	경상남도 창원시 성산구 반송로177, 203동 120*호 (반림동,현대아파트)	정*진	
1178	의창구 북면 내곡리	1201-5	답	331	331	창원시 북면 내곡리 68*	밀성*씨인당공과7 세손둔수공파종친 회	
1179	의창구 북면 내곡리	1201-6	답	35	35		박*식	
1180	의창구 북면 내곡리	1202	답	512	512	경상남도 창원시 의창구 북면 감계로 233, 408동 180*호(감계힐스테이트4차)	우*영	
1181	의창구 북면 내곡리	1203	답	202	202	마산시 자산동 26-1 동북하얏트빌 50*호	오*희	
1182	의창구 북면 내곡리	1204	답	106	106	마산시 자산동 26-1 동북하얏트빌 50*호	오*희	
1183	의창구 북면 내곡리	1205	답	1,233	1,233	경상남도 창원시 성산구 원이대로 449, 121동 30*호(반림동,노블파크아파트)	박*수	
1184	의창구 북면 내곡리	1206	답	1,362	1,362	북면 내곡리 68*	밀성*씨인당공과7세 손둔수공파종친회	
1185	의창구 북면 내곡리	1207-6	도로	24	24		경상남도	
1186	의창구 북면 내곡리	1207-3	답	628	628	창원시 북면 내곡리 68*	밀양*씨인당공과7세 손둔수공파종친회	
1187	의창구 북면 내곡리	1207-7	답	120	120		경상남도	
1188	의창구 북면 내곡리	1208-5	도로	177	177		경상남도	
1189	의창구 북면 내곡리	1208-3	도로	63	63		경상남도	
1190	의창구 북면 내곡리	1210-5	도로	13	13		경상남도	
1191	의창구 북면 내곡리	1210-7	도로	21	21		경상남도	
1192	의창구 북면 내곡리	1210-2	도로	198	198		경상남도	
1193	의창구 북면 내곡리	1210-3	답	130	130	경상남도 김해시 가락로332번길 13, 108동 10*호(구산동,한라비발디)	배*일 외1인	
1194	의창구 북면 내곡리	1210-4	답	134	134	경상남도 창원시 의창구 괘릉로 512, 107동 130*호(서상동,중동대동다숲아파트)	김*수	
1195	의창구 북면 내곡리	1211-5	도로	310	310		경상남도	
1196	의창구 북면 내곡리	1211-3	답	43	43	경상남도 김해시 가락로332번길 13, 108동 10*호(구산동,한라비발디)	배*일 외1인	
1197	의창구 북면 내곡리	1212	답	85	85	경상남도 김해시 가락로332번길 13, 108동 10*호(구산동,한라비발디)	배*일 외1인	
1198	의창구 북면 내곡리	1212-1	도로	331	331		경상남도	
1199	의창구 북면 내곡리	1213-1	답	424	424		기획재정부	

# 경 남 공 보

제2500호

2021. 5. 20.(목)

연번	소재지	지번	지목	면적(m <sup>2</sup> )		토지소유자		비고
				대장 면적	편입 면적	주소	성명	
1200	의창구 북면 내곡리	1213-2	답	149	149	경상남도 창원시 의창구 남산로20, 302동 20*호(팔용동,벽산블루밍아파트써단지)	정*선	
1201	의창구 북면 내곡리	1213-3	답	495	495	경상남도 창원시 의창구 남산로20, 302동 20*호(팔용동,벽산블루밍아파트써단지)	정*선	
1202	의창구 북면 내곡리	1213-4	답	330	330		국토해양부	
1203	의창구 북면 내곡리	1213-5	답	7	7	경상남도 창원시 의창구 북면 단내로 591번길 2-*	김*수	
1204	의창구 북면 내곡리	1214	답	661	661	경상남도 창원시 성산구 원이대로774, 502동 140*호(상남동,성원아파트)	갈*우 외1인	
1205	의창구 북면 내곡리	1215	답	56	56	경상남도 창원시 성산구 원이대로 449, 121동 30*호(반림동,노블파크아파트)	박*수	
1206	의창구 북면 내곡리	1216	답	1,445	1,445	경상남도 창원시 마산회원구 양덕서로 30, 109동 100*호(양덕동,메트로시티)	김*수 외3인	
1207	의창구 북면 내곡리	1217	답	1,382	1,382	창원시 성주동 153 유니온빌리지 107-150*	김*자	
1208	의창구 북면 내곡리	1218	답	783	783	경상남도 김해시 가락로332번길 13, 108동 10*호(구산동,한라비발디)	배*일 외1인	
1209	의창구 북면 내곡리	1219-6	전	7	7	경상남도 창원시 북면 신촌리 64*	황*윤	
1210	의창구 북면 내곡리	1219-7	도로	664	664		경상남도	
1211	의창구 북면 내곡리	1219-3	전	518	518	경상남도 창원시 의창구 중동로34, 103동50*호(중동,창원중동유니시티1단지)	김*연	
1212	의창구 북면 내곡리	1220	임야	139	139	창원시 북면 내곡리 1231-*	장*수	
1213	의창구 북면 내곡리	1221	답	767	767	경상남도 창원시 성산구 반송로177, 207동 60*호(반림동,현대아파트)	정*진	
1214	의창구 북면 내곡리	1222-2	답	528	528	경상남도 창원시 성산구 동산로 115, 120동 200*호(상남동,대동아파트)	전*식 외1인	
1215	의창구 북면 내곡리	1226-6	답	1	1	부산광역시 해운대구 반여로 67, 101동120*호 (반여동,해운대메가센텀환화꿈에그린아파트)	이*훈	
1216	의창구 북면 내곡리	1230-7	도로	7	7		경상남도	
1217	의창구 북면 내곡리	1230-8	답	1,566	1,566	창원시 북면 신촌리 95*	박*신 외1인	
1218	의창구 북면 내곡리	131-6	도로	78	78		경상남도	
1219	의창구 북면 내곡리	1231-3	전	562	562	북면 내곡리 1231-*	장*수	
1220	의창구 북면 내곡리	1231-7	전	9	9		경상남도	
1221	의창구 북면 내곡리	1231-8	전	12	12		경상남도	
1222	의창구 북면 내곡리	1231-9	전	96	96		경상남도	
1223	의창구 북면 내곡리	1232	구거	187	187	북면 내곡리 1231-*	장*수	
1224	의창구 북면 내곡리	1232-1	도로	11	11		경상남도	
1225	의창구 북면 내곡리	1297-4	도로	1	1	경상남도 창원시 의창구 북면 내곡리 40*	김*홍	
1226	의창구 북면 내곡리	1299-5	묘지	63	63	부산광역시 북구 금곡대로616번길 10-9, 206동 150*호 (금곡동,주공아파트)	박*영	
1227	의창구 북면 내곡리	1299-3	묘지	89	89	부산광역시 북구 금곡대로616번길 10-9, 206동 150*호 (금곡동,주공아파트)	박*영	
1228	의창구 북면 내곡리	1300-1	하천	22	22	창원군 북면 예곡리 143*	구*희 외2인	
1229	의창구 북면 내곡리	1301-4	도로	38	38	함안군 칠북면 검단지 2*	김*모	
1230	의창구 북면 내곡리	1301-2	답	86	86	창원시 남양동 22 성원2차아파트 209동 20*호	김*균	
1231	의창구 북면 내곡리	1301-3	답	126	126	창원시 남양동 22 성원2차아파트 209동 20*호	김*균	
1232	의창구 북면 내곡리	1302-3	답	456	456	창원시 북면 내곡리 128*	하*진	

# 경 남 공 보

제2500호

2021. 5. 20.(목)

연번	소재지	지번	지목	면적(m <sup>2</sup> )		토지소유자		비고
				대장 면적	편입 면적	주소	성명	
1233	의창구 북면 내곡리	1303	답	1,106	1,106	대구광역시 북구 중앙대로591, 208동130*호(침산동,침산동코오롱하늘채)	정*자	
1234	의창구 북면 내곡리	1303-1	답	1,106	1,106	경상남도 창원시 의창구 서상로12번길 15-(서상동)	박*자	
1235	의창구 북면 내곡리	1304	답	684	684	북면 내곡리 128*	하*진	
1236	의창구 북면 내곡리	1305	답	625	625	경상북도 칠곡군 동명면 송산10길 8,4층 40*호	김*익	
1237	의창구 북면 내곡리	1306-4	답	574	574	창원시 북면 내곡리 128*	하*진	
1238	의창구 북면 내곡리	1307-3	답	15	15	경상남도 창원시 마산회원구 양덕북2길 4*(양덕동)	김*연	
1239	의창구 북면 내곡리	1307-4	답	8	8	경상남도 창원시 마산회원구 양덕북2길 4*(양덕동)	김*연	
1240	의창구 북면 내곡리	1308-4	도로	168	168		경상남도	
1241	의창구 북면 내곡리	1308-6	도로	159	159		경상남도	
1242	의창구 북면 내곡리	1309	답	1,336	1,336	경상남도 창원시 성산구 비음로55번길 35-1*(사파동)	정*선	
1243	의창구 북면 내곡리	1310	답	1,395	1,395	창원시 북면 내곡리 56*	김*수	
1244	의창구 북면 내곡리	1311	답	1,498	1,498	경상남도 창원시 의창구 북면 천주로 116*	정*암	
1245	의창구 북면 내곡리	1312	답	750	750	경상남도 김해시 장유면 계동로102번길 17-27, 301동100*호(갑오마을,대동아파트)	김*정	
1246	의창구 북면 내곡리	1313	답	278	278	경상남도 김해시 장유면 계동로102번길 17-27, 301동100*호(갑오마을,대동아파트)	김*정	
1247	의창구 북면 내곡리	1314-1	답	316	316	경상남도 김해시 장유면 계동로102번길 17-27, 301동100*호(갑오마을,대동아파트)	김*정	
1248	의창구 북면 내곡리	1315-3	답	804	804	의창구 용지로 153번길 3*	황*정	
1249	의창구 북면 내곡리	1315-4	답	76	76	의창구 용지로 153번길 3*	황*정	
1250	의창구 북면 내곡리	1315-2	답	985	985	경상남도 창원시 성산구 반송로177, 203동 120*호(반림동,현대아파트)	정*진	
1251	의창구 북면 내곡리	1316-2	답	489	489	창원시 용호동 72-*	김*화	
1252	의창구 북면 내곡리	1317-5	묘지	11	11		경상남도	
1253	의창구 북면 내곡리	1317-6	묘지	99	99	경상남도 창원시 의창구 용지로153번길 3*(용호동)	황*정	
1254	의창구 북면 내곡리	1318-3	묘지	70	70		경상남도	
1255	의창구 북면 내곡리	1318-4	묘지	52	52		경상남도	
1256	의창구 북면 내곡리	1319-4	도로	298	298		경상남도	
1257	의창구 북면 내곡리	1319-3	답	489	489	경상남도 창원시 의창구 원이대로285번길 4*(봉곡동)	엄*숙	
1258	의창구 북면 내곡리	1320-3	답	103	103	경상남도 창원시 북면 신촌리 905-6 신우아파트 101-10*	김*현	
1259	의창구 북면 내곡리	1321-7	답	18	18	창원시 북면 신촌리 968-*	최*기 외1인	
1260	의창구 북면 내곡리	1322-1	도로	17	17	창원시 북면 내곡리 127*	박*석	
1261	의창구 북면 내곡리	1322-7	답	112	112	창원시 북면 신촌리 968-*	최*기	
1262	의창구 북면 내곡리	1348-7	임야	290	290		경상남도	
1263	의창구 북면 내곡리	1498-65	하천	60,138	60,138		국토교통부	
1264	의창구 북면 내곡리	1498-10	제방	302	302		국토교통부	
1265	의창구 북면 내곡리	1498-11	제방	69	69		경상남도	
1266	의창구 북면 내곡리	1498-12	제방	20	20		경상남도	
1267	의창구 북면 내곡리	1498-68	제방	127	127		경상남도	
1268	의창구 북면 내곡리	1498-22	답	1,023	1,023		경상남도	
1269	의창구 북면 내곡리	1498-23	답	1,000	1,000		경상남도	



# 경 남 공 보

제2500호

2021. 5. 20.(목)

연번	소재지	지번	지목	면적(m <sup>2</sup> )		토지소유자		비고
				대장 면적	편입 면적	주소	성명	
1270	의창구 북면 내곡리	1498-24	하천	567	567		국토교통부	
1271	의창구 북면 내곡리	1498-25	답	26	26		경상남도	
1272	의창구 북면 내곡리	1498-26	답	684	684		경상남도	
1273	의창구 북면 내곡리	1498-27	답	161	161		경상남도	
1274	의창구 북면 내곡리	1498-69	답	119	119		경상남도	
1275	의창구 북면 내곡리	1498-70	답	6	6		경상남도	
1276	의창구 북면 내곡리	1498-46	하천	1,140	1,140		국토교통부	
1277	의창구 북면 내곡리	1498-49	하천	80	80		국토교통부	
1278	의창구 북면 내곡리	1498-50	하천	1269	1269		국토교통부	
1279	의창구 북면 내곡리	1498-51	하천	43	43		국토교통부	
1280	의창구 북면 내곡리	1498-52	하천	90	90		국토교통부	
1281	의창구 북면 내곡리	1498-53	하천	1,440	1,440		국토교통부	
1282	의창구 북면 내곡리	1498-71	제방	1,260	1,260		국토교통부	
1283	의창구 북면 내곡리	1498-55	하천	793	793		국토교통부	
1284	의창구 북면 내곡리	1498-72	하천	343	343		국토교통부	
1285	의창구 북면 내곡리	1498-73	하천	28	28		국토교통부	
1286	의창구 북면 내곡리	1498-60	하천	30	30		국토교통부	
1287	의창구 북면 내곡리	1498-61	하천	1,988	1,988		국토교통부	
1288	의창구 북면 내곡리	1498-62	하천	54	54		국토교통부	
1289	의창구 북면 내곡리	1498-63	하천	84	84		국토교통부	
1290	의창구 북면 내곡리	1498-64	하천	143	143		국토교통부	
1291	의창구 북면 내곡리	1501-4	구거	179	179		농림축산식품부	
1292	의창구 북면 내곡리	1502-10	도로	617	617		국토교통부	
1293	의창구 북면 내곡리	1502-1	도로	980	980		국토교통부	
1294	의창구 북면 내곡리	1502-2	도로	35	35		국토교통부	
1295	의창구 북면 내곡리	1502-3	도로	52	52		국토교통부	
1296	의창구 북면 내곡리	1502-4	도로	63	63		국토교통부	
1297	의창구 북면 내곡리	1502-5	도로	11	11		국토교통부	
1298	의창구 북면 내곡리	1502-6	도로	9	9		국토교통부	
1299	의창구 북면 내곡리	1502-11	도로	44	44		국토교통부	
1300	의창구 북면 내곡리	1502-9	도로	8	8		국토교통부	
1301	의창구 북면 내곡리	1503-1	구거	486	486		농림축산식품부	
1302	의창구 북면 내곡리	1504-1	구거	1,744	1,744		농림축산식품부	
1303	의창구 북면 내곡리	1505-2	구거	155	155		농림축산식품부	
1304	의창구 북면 내곡리	1505-1	구거	15	15		농림축산식품부	
1305	의창구 북면 내곡리	1506-2	도로	318	318		국토교통부	
1306	의창구 북면 내곡리	1506-4	도로	41	41		국토교통부	
1307	의창구 북면 내곡리	1506-5	도로	10	10		국토교통부	
1308	의창구 북면 내곡리	1506-1	도로	68	68		국토교통부	
1309	의창구 북면 내곡리	1511	도로	65	65		국토교통부	
1310	의창구 북면 내곡리	1511-1	도로	2,320	2,320		국토교통부	

# 경 남 공 보

제2500호

2021. 5. 20.(목)

연번	소재지	지번	지목	면적(m <sup>2</sup> )		토지소유자		비고
				대장 면적	편입 면적	주소	성명	
1311	의창구 북면 내곡리	1511-2	도로	27	27		국토교통부	
1312	의창구 북면 내곡리	1511-3	도로	31	31		국토교통부	
1313	의창구 북면 내곡리	1511-4	도로	8	8		국토교통부	
1314	의창구 북면 내곡리	1511-5	도로	110	110		국토교통부	
1315	의창구 북면 내곡리	1511-6	도로	365	365		국토교통부	
1316	의창구 북면 내곡리	1513-1	구거	287	287		농림수산식품부	
1317	의창구 북면 내곡리	1514-1	도로	1,034	1,034		국토교통부	
1318	의창구 북면 내곡리	1515-1	구거	114	114		농림수산식품부	
1319	의창구 북면 내곡리	1520-1	구거	480	480		농림수산식품부	
1320	의창구 북면 내곡리	1522-1	구거	95	95		농림수산식품부	
1321	의창구 북면 내곡리	1523	도로	446	446		국토교통부	
1322	의창구 북면 내곡리	1524	도로	1,150	1,150		국토교통부	
1323	의창구 북면 내곡리	1525-1	도로	178	178		국토교통부	
1324	의창구 북면 내곡리	1526-1	도로	24	24		국토교통부	
1325	의창구 북면 내곡리	1527-1	도로	1,194	1,194		국토교통부	
1326	의창구 북면 내곡리	1527-4	도로	1,033	1,033		국토교통부	
1327	의창구 북면 내곡리	1528	도로	2,301	2,301		국토교통부	
1328	의창구 북면 내곡리	1529	구거	6,466	6,466		농림수산식품부	
1329	의창구 북면 내곡리	1530	도로	1,021	1,021		국토교통부	
1330	의창구 북면 내곡리	1531	도로	476	476		국토교통부	
1331	의창구 북면 내곡리	1532	구거	7,438	7,438		농림축산식품부	
1332	의창구 북면 내곡리	1533	도로	4,820	4,820		국토교통부	
1333	의창구 북면 내곡리	1534	구거	417	417		농림수산식품부	
1334	의창구 북면 내곡리	1535-1	구거	1,567	1,567		농림수산식품부	
1335	의창구 북면 내곡리	1536-1	도로	1,437	1,437		국토교통부	
1336	의창구 북면 내곡리	1537-1	구거	3	3		농림수산식품부	
1337	의창구 북면 내곡리	1537-2	구거	9	9		농림수산식품부	
1338	의창구 북면 내곡리	1537-3	구거	15,350	15,350		농림수산식품부	
1339	의창구 북면 내곡리	1539-1	구거	20,773	20,773		농림수산식품부	
1340	의창구 북면 내곡리	1545	도로	1,269	1,269		국토교통부	
1341	의창구 북면 내곡리	1546	도로	536	536		국토교통부	
1342	의창구 북면 내곡리	1547-1	도로	234	234		국토교통부	
1343	의창구 북면 내곡리	1547-2	도로	1	1		국토교통부	
1344	의창구 북면 내곡리	1547-3	도로	70	70		국토교통부	
1345	의창구 북면 내곡리	1548	도로	30	30		국토교통부	
1346	의창구 북면 내곡리	1549	도로	40	40		국토교통부	
1347	의창구 북면 내곡리	1550	도로	129	129		국토교통부	
1348	의창구 북면 내곡리	1551	도로	1,131	1,131		국토교통부	
1349	의창구 북면 내곡리	1552-1	구거	1,313	1,313		농림수산식품부	
1350	의창구 북면 내곡리	1563-1	도로	886	886		국토교통부	
1351	의창구 북면 내곡리	1564-1	도로	38	38		국토교통부	

# 경 남 공 보

제2500호

2021. 5. 20.(목)

연번	소재지	지번	지목	면적(m <sup>2</sup> )		토지소유자		비고
				대장 면적	편입 면적	주소	성명	
1352	의창구 북면 내곡리	1565	구거	2,390	2,390			농림수산식품부
1353	의창구 북면 내곡리	1565-1	과수원	5,516	5,516	창원시 북면 내곡리 66*		박*기
1354	의창구 북면 내곡리	1565-2	임야	112	112	창원시 북면 내곡리 66*		박*기
1355	의창구 북면 내곡리	1566	구거	1,279	1,279			농림수산식품부
1356	의창구 북면 내곡리	1569	도로	238	238			국토교통부
1357	의창구 북면 내곡리	산83-2	임야	6	6	함안군 칠북면 화천리 680-*		상산*씨제학공과 금장제종중
1358	의창구 북면 내곡리	산83-3	임야	7	7	함안군 칠북면 화천리 680-*		상산*씨제학공과 금장제종중
1359	의창구 북면 내곡리	산84-5	임야	11	11	경상남도 양산시 물금읍 물금로 41, 507동 90*호(양우내안애5차리버파크)		박*현
1360	의창구 북면 내곡리	산96-2	임야	72	72	창원시 명서동 133-*		박*용
1361	의창구 북면 내곡리	산96-3	도로	34	34			창원시
1362	의창구 북면 내곡리	산166-2	도로	4	4			경상남도
1363	의창구 북면 내곡리	산198-1	임야	49	49	마산시 흥문동 12-*		이*근 외5인
1364	의창구 북면 내곡리	산199-9	임야	1,766	1,766	창원시 북면 신촌리 968-*		최*기
1365	의창구 북면 내곡리	산199-3	임야	244	244	경상남도 창원시 의창구 도계로 135, 116동 40*호(명서동,두산위브아파트)		이*항
1366	의창구 북면 내곡리	산199-4	임야	4,654	4,654	경상남도 창원시 대원동 80-1 대원대동1차아파트 101-120*		김*기 외4인
1367	의창구 북면 내곡리	산201	임야	198	198	경상남도 창원시 의창구 등면 본포리		조*석
1368	의창구 북면 내곡리	산202	임야	1,190	1,190			창원시
1369	의창구 북면 내곡리	산203	임야	2,777	2,777	경상남도 창원시 진해구 진해대로789번길24, 105동110*호(석동,진해석동한솔솔파크(1단지))		권*인 외3인
1370	의창구 북면 내곡리	산204	임야	298	298	경상북도 창원시 의창구 북면 상천리		양*문
1371	의창구 북면 내곡리	산205	임야	917	917	의창구 태복산로 11번길, 3*		김*현
1372	의창구 북면 내곡리	산205-1	임야	24,934	24,934	서울시 광진구 영화사로9가길 32, 10*호		현*식 외8인
1373	의창구 북면 내곡리	산205-2	임야	3,306	3,306	경상남도 창원시 성산구 대정로 73, 105동 90*호(남양동,상원1차아파트)		김*현
1374	의창구 북면 내곡리	산206-1	임야	5,056	5,056	창원시 팔용동 128-*		이*자 외4인
1375	의창구 북면 내곡리	산206-2	임야	14	14	창원시 팔용동 128-*		이*자 외4인
1376	의창구 북면 내곡리	산207-10	임야	36	36	경상남도 창원시 마산회원구 양덕동 84-1 메트로시티 116-50*		조*인
1377	의창구 북면 내곡리	산207-11	임야	213	213	창원군 북면 내곡리 1080-*		박*도
1378	의창구 북면 내곡리	산207-12	임야	153	153	창원시 대산면 제동리 46*		조*일
1379	의창구 북면 내곡리	산207-13	임야	129	129	부산 사하구 다대동 120-1 현대아파트 112-190*		하*수
1380	의창구 북면 내곡리	산207-14	임야	1,814	1,814	경상남도 창원시 의창구 북면 온천로 52*		이*숙 외1인
1381	의창구 북면 내곡리	산211-1	임야	43	43	창원시 용호동 62 롯데아파트 209동 40*호		김*숙
1382	의창구 북면 내곡리	산213-1	임야	118	118	창원시 용호동 62 롯데아파트 209동 40*호		김*숙
1383	의창구 북면 내곡리	산214-1	임야	868	868	창원시 용호동 62 롯데아파트 209동 40*호		김*숙
1384	의창구 북면 내곡리	산214-2	임야	1	1	창원시 용호동 62 롯데아파트 209동 40*호		김*숙
1385	의창구 북면 내곡리	산216-1	임야	1,001	1,001	창원시 용호동 62 롯데아파트 209동 40*호		김*숙
1386	의창구 북면 내곡리	산217-1	임야	3,289	3,289	창원시 용호동 62 롯데아파트 209동 40*호		김*숙
1387	의창구 북면 내곡리	산222-1	임야	695	695	경상남도 양산시 하북면 신행6길 14, 50*호(부전빌리지)		조*일 외46인

# 경 남 공 보

제2500호

2021. 5. 20.(목)

연번	소재지	지번	지목	면적(m <sup>2</sup> )		토지소유자		비고
				대장 면적	편입 면적	주소	성명	
1388	의창구 북면 내곡리	산230-5	임야	357	357	서울특별시 관악구 관악로 12길 92, 40*호(봉천동,대선빌)	박*이 외19인	
1389	의창구 북면 내곡리	산232	임야	3,306	3,306	경상남도 창원시 마산회원구 내서읍 호원로 359, 205동 90*호(코오롱하늘채2차아파트)	안*희 외2인	
1390	의창구 북면 내곡리	산232-2	임야	3,306	3,306	경상북도 포항시 북구 양덕로 60, 107-180*(양덕동,포항양덕풍림아이원)	이*수 외5인	
1391	의창구 북면 내곡리	산232-4	임야	5,541	5,541	경상남도 김해시 부곡로 78,107동 50*호 (부곡동,월산마을부영아파트)	이*명	
1392	의창구 북면 내곡리	산232-6	임야	5,542	5,542	경상북도 포항시 북구 청하면 해안로 187*	농업회사법인청*주식회사 외 3인	
1393	의창구 북면 내곡리	산232-3	임야	7,207	7,207	포항시 북구 대신동 66-7, *층	태*양개발 주식회사	
1394	의창구 북면 내곡리	산232-5	임야	4,931	4,931	경상남도 창원시 성산구 창원천로 292, 101동 70*호(반지동,대동아파트)	이*복 외6인	
1395	의창구 북면 내곡리	산233-2	임야	566	566	부산광역시 동래구 금강로 145번길 73, 20*호(온천동,금산원플)	박*현 외4인	
1396	의창구 북면 내곡리	산234-1	임야	396	396	창원시 용호동 62 롯데아파트 209동 40*호	김*숙	
1397	의창구 북면 내곡리	산235-7	임야	3,493	3,493	경상남도 창원시 의창구 도계로 135, 102-110*(명서동,두산위브아파트)	신*기 외17인	
1398	의창구 북면 내곡리	산235-1	임야	2,472	2,472	창원시 의창구 동읍 죽동리 25*	김*돌 외3인	
1399	의창구 북면 내곡리	산235-2	임야	4,351	4,351	경상북도 포항시 대이로 138, 102동 170*호(이동,이동그린빌명품)	김*현 외4인	
1400	의창구 북면 내곡리	산235-3	임야	2,851	2,851	포항시 북구 대신동 66-7 *층	태*양개발 주식회사	
1401	의창구 북면 내곡리	산235-4	임야	609	609	포항시 북구 대신동 66-7 *층	태*양개발 주식회사	
1402	의창구 북면 내곡리	산235-5	임야	4,959	4,959	경상북도 포항시 북구 삼호로501번길 18, 40*호(환호동,청와빌라)	김*근 외4인	
1403	의창구 북면 내곡리	산235-6	임야	1,210	1,210	경상북도 포항시 북구 흥해읍 달전로 24-*	황*태 외1인	
1404	의창구 북면 내곡리	산236	임야	198	198	경상남도 창원시 의창구 동읍 동읍로1223번길 5*	단양*씨문강공파 봉강종회	
1405	의창구 북면 내곡리	산237	임야	198	198		김*사	
1406	의창구 북면 내곡리	산238-1	임야	19,788	19,788	창원시 용호동 62 롯데아파트 209동 40*호	김*숙	
1407	의창구 북면 내곡리	산239-1	임야	4,937	4,937	마산시 자산동 29-18 자산씨티빌 110*호	김*	
1408	의창구 북면 내곡리	산240	임야	595	595	창원시 남양동 20 성원1차 아파트 106-30*	하*우	
1409	의창구 북면 내곡리	산241	임야	8,231	8,231	의창구 북면 내곡리 103*	진주*씨내곡중 회	
1410	의창구 북면 내곡리	산242-3	임야	380	380	서울시 강남구 역삼동 702-*	주식회사 한국토지*탁	
1411	의창구 북면 내곡리	산242-4	임야	1,055	1,055	서울시 강남구 역삼동 702-*	주식회사 한국토지*탁	
1412	의창구 북면 내곡리	산242-5	임야	15,175	15,175	마산시 회원구 합상동 166-3*	김*금 외11인	
1413	의창구 북면 내곡리	산242-2	임야	329	329	진해구 자은동 910 대동빌라트 109-50*	이*주	
1414	의창구 북면 내곡리	산246-1	임야	9	9	창원시 용호동 62 롯데아파트 209동 40*호	김*숙	
1415	의창구 북면 내곡리	산251-1	임야	1,235	1,235	창원시 용호동 62 롯데아파트 209동 40*호	김*숙	
1416	의창구 북면 내곡리	산252-1	임야	6,347	6,347	경상북도 포항시 북구 청하면 해안로 187*	농업회사법인 청*주식회사	

# 경 남 공 보

제2500호

2021. 5. 20.(목)

연번	소재지	지번	지목	면적(m <sup>2</sup> )		토지소유자		비고
				대장 면적	편입 면적	주소	성명	
1417	의창구 북면 내곡리	산253-1	임야	3,565	3,565	창원시 사파동 78블럭 동성아파트 102-80*호		박*웅
1418	의창구 북면 내곡리	산254-1	임야	8,766	8,766	창원시 용호동 62 롯데아파트 209-40*		김*숙
1419	의창구 북면 내곡리	산255	임야	2,316	2,316	서울특별시 영등포구 도신로4길 6, 202동 80*호(대림동,현대2차아파트)		김*영
1420	의창구 북면 내곡리	산255-2	임야	4,454	4,454	경상북도 포항시 북구 청하면 해안로 187*		김*석
1421	의창구 북면 내곡리	산255-3	임야	6,318	6,318	경상북도 포항시 북구 대신동 66-7. *층		태*양개발주식회 사 외2인
1422	의창구 북면 내곡리	산255-4	임야	4,645	4,645	경상남도 창원시 의창구 동읍 의창대로 49*번길		주*이 외5인
1423	의창구 북면 내곡리	산256	임야	10,215	10,215	창원시 남양동 20 성원1차아파트 106-90*		김*연 외1인
1424	의창구 북면 내곡리	산257	임야	17,851	17,851	창원시 남양동 20 성원1차아파트 106-90*		김*연 외1인
1425	의창구 북면 내곡리	산258	임야	2,281	2,281	창원시 반림동 4-1 현대아파트 206동 50*호		최*희 외2인
1426	의창구 북면 내곡리	산259	임야	198	198			김*룡
1427	의창구 북면 내곡리	산260	임야	793	793	경상남도 함안군 칠원읍 삼호길 181, 115동 20*호(광려천메트로자이아파트)		한*래
1428	의창구 북면 내곡리	산261	임야	373	373	경상남도 거제시 상동동735 대동다숲아파트 111동 20*호		윤*희
1429	의창구 북면 내곡리	산261-1	임야	1,098	1,098	경상남도 창원시 성산구 원이대로773번길 13, 201동20*호(사파동,삼익아파트)		박*정 외4인
1430	의창구 북면 내곡리	산261-2	임야	2,869	2,869	경상남도 창원시 성산구 원이대로773번길 13, 201동20*호(사파동,삼익아파트)		박*정 외9인
1431	의창구 북면 내곡리	산261-3	임야	441	441	경상남도 창원시 성산구 창원대로1137번길 18, 105동 20*호 (성주동,루이제하우스)		주*현 외3인
1432	의창구 북면 내곡리	산261-11	임야	541	541	경상남도 창원시 의창구 북면 단대로 775, 20*호		유한회사일* 도시개발
1433	의창구 북면 내곡리	산261-4	임야	283	283	경상남도 창원시 성산구 창원대로1137번길 18, 105동 20*호 (성주동,루이제하우스)		주*현 외3인
1434	의창구 북면 내곡리	산261-12	임야	996	996	경상남도 창원시 의창구 북면 단대로 775, 20*호		유한회사일* 도시개발
1435	의창구 북면 내곡리	산261-13	임야	275	275	경상남도 창원시 의창구 북면 단대로 775, 20*호		유한회사일* 도시개발
1436	의창구 북면 내곡리	산261-5	임야	330	330	경상남도 거제시 능포로 199, 1동 20*호(능포동,능포아파트)		이*규
1437	의창구 북면 내곡리	산261-6	임야	330	330	경상남도 통영시 무전동 1054-5 한진로즈힐비치 204동 100 호		김*철 외1인
1438	의창구 북면 내곡리	산261-7	임야	330	330	경상남도 창원시 의창구 도계두리길 2* (도계동,서원래온빌빌딩)		서*중합건설 주식회사
1439	의창구 북면 내곡리	산261-8	임야	330	330	마산회원구 회성동 453-9 성오골드빌 60		안*복
1440	의창구 북면 내곡리	산261-9	임야	649	649	거제시 옥포동 1272-1 거승보라맨션 2-110*		민*자
1441	의창구 북면 내곡리	산262	임야	3,353	3,353	경상북도 포항시 북구 대신동 66-7. *층		태*양개발 주식회사
1442	의창구 북면 내곡리	산262-2	임야	3,500	3,500	경상북도 포항시 북구 대신동 66-7. *층		태*양개발 주식회사
1443	의창구 북면 내곡리	산262-3	임야	2,965	2,965	경상북도 포항시 북구 대신동 66-7. *층		태*양개발 주식회사
1444	의창구 북면 내곡리	산262-1	임야	1,091	1,091	경기도 군포시 당산로19번길 13*(당동)		양*숙 외4인
1445	의창구 북면 내곡리	산263	임야	16,860	16,860	서울시 강남구 역삼동 702-*		주식회사 한국토지*택
1446	의창구 북면 내곡리	산264	임야	11,901	11,901	창원시 남양동 20 성원1차아파트 106-90*		장*연

# 경 남 공 보

제2500호

2021. 5. 20.(목)

연번	소재지	지번	지목	면적(m <sup>2</sup> )		토지소유자		비고
				대장 면적	편입 면적	주소	성명	
1447	의창구 북면 내곡리	산265	임야	7,934	7,934	포항시 북구 대신동 66-7 *층	태*양개발 주식회사	
1448	의창구 북면 내곡리	산266	임야	1,918	1,918	경상남도 창원시 마산합포구 마넛들1길1*(산호동)	박*락 외3인	
1449	의창구 북면 내곡리	산266-1	임야	661	661	경상남도 창원시 의창구 의창대로156번길 2*(팔용동)	손*숙	
1450	의창구 북면 내곡리	산267	임야	1,620	1,620	경상남도 마산시 완월동 146-3 완월서광2차아파트 60*호	김*인	
1451	의창구 북면 내곡리	산267-3	임야	763	763	경상남도 마산시 완월동 146-3 완월서광2차아파트 60*호	김*인	
1452	의창구 북면 내곡리	산267-4	임야	2,975	2,975	경상남도 마산시 완월동 146-3 완월서광2차아파트 60*호	김*인	
1453	의창구 북면 내곡리	산267-5	임야	763	763	경상남도 마산시 완월동 146-3 완월서광2차아파트 60*호	김*인	
1454	의창구 북면 내곡리	산267-1	임야	1,810	1,810	창원시 반림동 3-1 현대아파트 112-150*	이*표	
1455	의창구 북면 내곡리	산267-2	임야	201	201	창원시 반림동 3-1 현대아파트 112-150*	이*표	
1456	의창구 북면 내곡리	산268	임야	7,240	7,240	밀양시 가곡동 728-3*	이*수	
1457	의창구 북면 내곡리	산269	임야	10,909	10,909	경상남도 창원시 성산구 창원천로 196번길 *(반지동)	안*자 외5인	
1458	의창구 북면 내곡리	산270	임야	14,982	14,982	대구광역시 서구 국제보상로50길 20, 208-40*(평리동,평리푸르지오)	김*만 외11인	
1459	의창구 북면 내곡리	산270-1	임야	6,638	6,638	마산합포구 상남동 215 로*기숙사	김*규 외3인	
1460	의창구 북면 내곡리	산271	임야	893	893	의창구 북면 내곡리 67*	박*호 외2인	
1461	의창구 북면 내곡리	산272	임야	4,264	4,264	창원시 팔용동 87-1*	이*우 외1인	
1462	의창구 북면 내곡리	산273	임야	595	595	의창구 북면 내곡리 68*	밀성*씨인당공7세 손돈수공파종친회	
1463	의창구 북면 내곡리	산274	임야	5,818	5,818	김해시 외동 1261-1 임호마을 동일아파트 201-100*	박*보	
1464	의창구 북면 내곡리	산274-1	임야	6,480	6,480	의창구 북면 내곡리 68*	밀성*씨인당공7세 손돈수공파종친회	
1465	의창구 북면 내곡리	산275	임야	298	298	의창구 북면 내곡리 68*	밀성*씨인당공7세 손돈수공파종친회	
1466	의창구 북면 내곡리	산276	임야	397	397	서울특별시 관악구 남부순환로230길 5*(봉천동,2층)	김*현 외2인	
1467	의창구 북면 내곡리	산277	임야	694	694	의창구 북면 내곡리 63*	박*웅 외2인	
1468	의창구 북면 내곡리	산278-7	임야	3,570	3,570	경상북도 포항시 북구 흥해읍 중성로42번길 20, 40*호(경보전원맨션)	이*면 외2인	
1469	의창구 북면 내곡리	산278-8	임야	3,571	3,571	경상북도 포항시 북구 흥해읍 중성로42번길 20, 40*호(경보전원맨션)	이*면 외2인	
1470	의창구 북면 내곡리	산278-9	임야	3,264	3,264	경상북도 포항시 북구 흥해읍 중성로42번길 20, 40*호(경보전원맨션)	이*면 외2인	
1471	의창구 북면 내곡리	산278-3	임야	694	694	의창구 북면 내곡리 66*	김*연 외4인	
1472	의창구 북면 내곡리	산278-4	임야	694	694	부산시 북구 덕천동 385-3*	박*영	
1473	의창구 북면 내곡리	산279-1	임야	1,300	1,300	창원시 팔용동 123-2 원풍벽산 아파트 104-90*	변*환	
1474	의창구 북면 내곡리	산281-3	임야	7	7	창원시 팔용동 123-2 원풍벽산아파트 104-90*	변*환	
1475	의창구 북면 내곡리	산283	임야	4,066	4,066	경상남도 김해시 진영읍 김해대로332번길46-5, 30*호 (진영하이랜드2차아파트)	김*재 외1인	
1476	의창구 북면 내곡리	산284-2	임야	329	329	경상남도 창원시 의창구 창이대로343번길 4*(사림동)	김*영	
1477	의창구 북면 내곡리	산284-3	임야	330	330	경상남도 거제시 사등면 가조로 81*	장*열	
1478	의창구 북면 내곡리	산284-4	임야	926	926	경상남도 거제시 장평4로 2*(장평동)	박*욱 외4인	
1479	의창구 북면 내곡리	산284-5	임야	371	371	경상남도 거제시 연초면 연사 1길 3*	임*숙 외1인	
1480	의창구 북면 내곡리	산284-6	임야	209	209	통영시 도산면 원산리 873-*	박*덕	

# 경 남 공 보

제2500호

2021. 5. 20.(목)

연번	소재지	지번	지목	면적(m <sup>2</sup> )		토지소유자		비고
				대장 면적	편입 면적	주소	성명	
1481	의창구 북면 내곡리	산284-7	임야	217	217	경상남도 거제시 옥포대철로 26, 40*호(옥포동,썬제이아쿠아빌2)	오*연 외1인	
1482	의창구 북면 내곡리	산284-8	임야	292	292	경상남도 거제시 고현동 1062 거제2차덕산베스트타운 208-40*	이*희	
1483	의창구 북면 내곡리	산284-9	임야	202	202	경상남도 통영시 도산면 원동길 15*	박*덕	
1484	의창구 북면 내곡리	산285-1	임야	2,467	2,467	창원시 상남동 99-1*	이*욱 외12인	
1485	의창구 북면 내곡리	산286	임야	3,669	3,669	경상남도 창원시 북면 내곡리 68*	밀성*씨인당공7세 손돈수공파종친회	
1486	의창구 북면 내곡리	산287	임야	397	397	경상남도 창원시 북면 내곡리 68*	밀성*씨인당공7세 손돈수공파종친회	
1487	의창구 북면 내곡리	산288	임야	2,490	2,490	창원시 북면 내곡리 66*	박*기 외1인	
1488	의창구 북면 내곡리	산288-1	임야	149	149	창원시 명서동 133-*	박*용	
1489	의창구 북면 내곡리	산288-2	임야	264	264	창원시 명서동 133-*	박*용	
1490	의창구 북면 내곡리	산288-4	임야	137	137	대구광역시 수성구 들안로13길 74-*(상동)	박*미 외2인	
1491	의창구 북면 내곡리	산289	임야	893	893	경기도 안산시 단원구 고잔동 767 네오빌6단지아파트 606-120*	최*숙	
1492	의창구 북면 내곡리	산290	임야	2,975	2,975	서울특별시 구로구 가마산로 87, 103동 100*호(구로동,한일유엔아이아파트)	황*석	
1493	의창구 북면 내곡리	산291	임야	1,388	1,388	마산회원구 구암동 29-1 한일아파트 나동10*호	하*권 외1인	
1494	의창구 북면 내곡리	산292	임야	2,281	2,281	포항시 남구 중앙로 15*	대영디*씨 주식회사	
1495	의창구 북면 내곡리	산293	임야	18,149	18,149	울산광역시 동구 진성2길 1*(전하동)	박*갑 외7인	
1496	의창구 북면 내곡리	산294	임야	8,430	8,430	울산광역시 동구 진성2길 1*(전하동)	박*갑 외7인	
1497	의창구 북면 내곡리	산295	임야	1,289	1,289	울산광역시 동구 진성2길 1*(전하동)	박*갑	
1498	의창구 북면 내곡리	산296-1	임야	961	961	의창구 북면 천주로 1165번길 *	강*훈	
1499	의창구 북면 내곡리	산297-1	임야	301	301	마산회원구 내서읍 중리 1050-2*	김*규	
1500	의창구 북면 내곡리	산297-2	임야	3,300	3,300	대구광역시 달서구 월배로 385, *층(송현동,송현빌딩)	주식회사경동 디*씨 외38인	
1501	의창구 북면 내곡리	산297-11	임야	3,300	3,300	북면 내곡리 1026-*	강*봉	
1502	의창구 북면 내곡리	산297-12	임야	2,521	2,521	대구광역시 달서구 월배로 385, *층(송현동,송현빌딩)	주식회사경동디* 씨 외25인	
1503	의창구 북면 내곡리	산297-5	임야	345	345	의창구 북면 천주로 1165번길 *	강*훈	
1504	의창구 북면 내곡리	산297-6	임야	416	416	의창구 북면 천주로 1165번길 *	강*훈	
1505	의창구 북면 내곡리	산298-1	임야	3,350	3,350	서울시 서초구 잠원동 50 롯데캐슬겔럭시 101-250*	서*명	
1506	의창구 북면 내곡리	산298-2	임야	10,069	10,069	서울시 서초구 잠원동 50 롯데캐슬겔럭시 101-250*	서*명	
1507	의창구 북면 내곡리	산299-4	임야	410	410	창원시 반림동 3-1 현대아파트 112-50*	박*모 외1인	
1508	의창구 북면 내곡리	산300	임야	5,838	5,838	포항시 북구 대신동 66-7, *층	태*양개발주식회 사 외5인	
1509	의창구 북면 내곡리	산300-1	임야	3,438	3,438	광주광역시 북구 안산로 76, 102동 80*호(삼각동,우미타운)	이*춘 외26인	
1510	의창구 북면 내곡리	산300-4	임야	8,222	8,222	포항시 북구 아치로55번길 9-16, 102-30*	강*섭 외4인	
1511	의창구 북면 내곡리	산301	임야	198	198	마산회원구 구암동 29-1 구암대동아파트 201-30*	김*곤	

# 경 남 공 보

제2500호

2021. 5. 20.(목)

연번	소재지	지번	지목	면적(m <sup>2</sup> )		토지소유자		비고
				대장 면적	편입 면적	주소	성명	
1512	의창구 북면 내곡리	산302-1	임야	2,512	2,512	의창구 북면 신촌리 88*	하*태	
1513	의창구 북면 내곡리	산305-1	임야	9,886	9,886	서울시 서초구 잠원동 50 롯데캐슬갤럭시 101-250*	서*명	
1514	의창구 북면 내곡리	산306	임야	27,287	27,287	서울시 서초구 잠원동 50 롯데캐슬갤럭시 101-250*	서*명 외1인	
1515	의창구 북면 내곡리	산306-1	도로	482	482	경상남도 거창군 고제면 개명리 201*	강*훈	
1516	의창구 북면 내곡리	산307-2	임야	7	7	의창구 북면 내곡리 63*	박*웅	
1517	의창구 북면 내곡리	산309-6	임야	1,089	1,089	창원시 성산구 원이대로449, 101동 110*호(반림동,노블파크아파트)	이*훈 외1인	
1518	의창구 북면 내곡리	산309-7	임야	69	69	창원시 성산구 원이대로449, 101동 110*호(반림동,노블파크아파트)	이*훈 외1인	
1519	의창구 북면 내곡리	산309-8	임야	8	8	창원시 성산구 원이대로449, 101동 110*호(반림동,노블파크아파트)	이*훈 외1인	
1520	의창구 북면 내곡리	산309-9	임야	166	166	창원시 성산구 원이대로449, 101동 110*호(반림동,노블파크아파트)	이*훈 외1인	
1521	의창구 북면 내곡리	산310-1	임야	88	88	의창구 북면 동진리 28*	하*우	
1522	의창구 북면 내곡리	산311	임야	3,368	3,368	창원시 가음동 44-*	주*홍	
1523	의창구 북면 내곡리	산312-1	임야	25,348	25,348	서울시 서초구 잠원동 50 롯데캐슬갤럭시 101-250*	서*명	
1524	의창구 북면 내곡리	산313-3	임야	38	38	함안군 칠서면 칠평로 63, 101동 121*호(에이스아파트)	하*생	
1525	의창구 북면 내곡리	산313-4	임야	796	796	함안군 칠서면 칠평로 63, 101동 121*호(에이스아파트)	하*생	
1526	의창구 북면 내곡리	산313-5	임야	31	31	포항시 북구 중앙로419번길 21, 101동 50*호(우현동,대동우방타운)	최*섭	
1527	의창구 북면 내곡리	산313-6	임야	7,182	7,182	포항시 북구 중앙로419번길 21, 101동 50*호(우현동,대동우방타운)	최*섭	
1528	의창구 북면 내곡리	산316-3	임야	2,874	2,874	경상남도 창원시 성산구 용지로21번길 36-*(중앙동)	김*영	
1529	의창구 북면 내곡리	산316-4	임야	77	77	의창구 북면 내곡리 39*	김*원	
1530	의창구 북면 내곡리	산318-4	임야	73	73	창원시 남양동 29-1*	이*자 외2인	
1531	의창구 북면 내곡리	산319-1	임야	2,807	2,807	창원시 성산구 동산로 115, 122동 220*호(상남동,대동아파트)	김*현 외1인	
1532	의창구 북면 내곡리	산320-2	임야	2,732	2,732	창원시 성산구 동산로 115, 117동 120*호(상남동,대동아파트)	김*철 외1인	
1533	의창구 북면 내곡리	산321-2	임야	454	454	창원시 남양동 20 성원1차아파트 106-90*	김*연 외1인	
1534	의창구 북면 내곡리	산322-1	임야	2,834	2,834	의창구 북면 내곡리 15*	김*춘 외2인	
1535	의창구 북면 내곡리	산323	임야	893	893		김*계	
1536	의창구 북면 내곡리	산324-1	임야	5,398	5,398	경상남도 창원시 의창구 북면 단내로 691번길 *	김*춘	
1537	의창구 북면 내곡리	산325-2	구거	68	68		농림축산식품부	
1538	의창구 북면 내곡리	산325-3	임야	939	939	부산광역시 수영구 과정로56번길 2*(망미동)	권*동 외1인	
1539	의창구 북면 내곡리	산325-7	임야	303	303	부산광역시 수영구 과정로56번길 2*(망미동)	권*동 외1인	
1540	의창구 북면 내곡리	산329-1	임야	1	1		김*환	
1541	의창구 북면 내곡리	산330-6	임야	357	357	마산회원구 구암동 269-*	이*자 외3인	
1542	의창구 북면 내곡리	산330-7	구거	865	865	경기도 의왕시 포일동 487	한국농어촌공사	
1543	의창구 북면 내곡리	산330-3	임야	1,777	1,777	진해구 태백동 3-3*	이*원	
1544	의창구 북면 내곡리	산330-8	구거	404	404	경기도 의왕시 포일동 487	한국농어촌공사	
1545	의창구 북면 내곡리	산330-5	임야	2,237	2,237	창원시 신월동 3-*	조*계	
1546	의창구 북면 내곡리	산331-2	임야	5	5	창원시 반지동 23 대동아파트 108-70*	성*진	
1547	의창구 북면 내곡리	산331-4	구거	134	134	경기도 의왕시 포일동 487	한국농어촌공사	



# 경 남 공 보

제2500호

2021. 5. 20.(목)

연번	소재지	지번	지목	면적(m <sup>2</sup> )		토지소유자		비고
				대장 면적	편입 면적	주소	성명	
1548	의창구 북면 내곡리	산331-2	임야	267	267	창원시 신월동 3-*	조*제	
1549	의창구 북면 내곡리	산345-4	구거	158	158	경기도 의왕시 포일동 487	한국농어촌공사	
1550	의창구 북면 내곡리	산345-2	임야	205	205	밀양시 무안면 부로길 145-*	안*수	
1551	의창구 북면 내곡리	산346-5	구거	239	239	의창구 대산면 채동리 260-*	창*농지개발조합	
1552	의창구 북면 내곡리	산346-2	임야	581	581	밀양시 무안면 부로길 145-*	안*수	
1553	의창구 북면 내곡리	산347-6	임야	1	1	창원시 소담동 146-2 대한그린빌라 10*호	제*숙	
1554	의창구 북면 내곡리	산347-7	구거	124	124	경기도 의왕시 포일동 487	한국농어촌공사	
1555	의창구 북면 내곡리	산347-8	임야	614	614	울산광역시 동구 꽃마위로 37, 10*호(방어동,삼주빌라2차)	변*봉	
1556	의창구 북면 내곡리	산369	구거	400	400		농림수산식품부	
1557	의창구 북면 내곡리	산370	구거	296	296		농림수산식품부	
1558	의창구 북면 내곡리	산371-1	구거	85	85		농림수산식품부	
1559	의창구 북면 내곡리	산372	구거	195	195		농림수산식품부	
1560	의창구 북면 내곡리	산376-1	구거	76	76		농림수산식품부	
1561	의창구 북면 내곡리	산377	구거	333	333		농림수산식품부	
1562	의창구 북면 내곡리	산386	구거	148	148		농림수산식품부	
1563	의창구 북면 내곡리	산387	구거	1,367	1,367		농림수산식품부	
1564	의창구 북면 내곡리	산388	구거	107	107		농림수산식품부	
1565	의창구 북면 내곡리	산389	구거	148	148		농림수산식품부	
1566	의창구 북면 내곡리	산404	구거	408	408		농림수산식품부	
1567	의창구 북면 내곡리	산405	구거	399	399		농림수산식품부	
1568	의창구 북면 내곡리	산410	구거	177	177		농림수산식품부	
1569	의창구 북면 내곡리	산411	구거	1,128	1,128		농림수산식품부	
1570	의창구 북면 내곡리	산412	구거	496	496		농림수산식품부	
1571	의창구 북면 내곡리	산413	구거	280	280		농림수산식품부	

## 2. 도시개발구역 외 (변경없음)

연번	소재지	지번	지목	면적(m <sup>2</sup> )		토지소유자		비고
				대장 면적	편입 면적	주소	성명	
1	의창구 북면 내곡리	54-1	구	64	52	경기도 의왕시 포일동 487	한국농어촌공사	법면
2	의창구 북면 내곡리	54-2	전	152	48	경상남도 밀양시 무안면 부로길 145-*	안*수	법면
3	의창구 북면 내곡리	54-5	전	15	15	경상남도 창원시 성산구 원이대로449, 110동 170*호(반림동,노블파크아파트)	전*수	법면
4	의창구 북면 내곡리	54-6	전	2	2	경상남도 창원시 성산구 원이대로449, 110동 170*호(반림동,노블파크아파트)	전*수	법면
5	의창구 북면 내곡리	55-2	과	7,288	102	경상남도 밀양시 무안면 부로길 145-*	안*수	법면
6	의창구 북면 내곡리	55-3	과	4,128	154	경상남도 밀양시 무안면 부로길 145-*	안*수	법면
7	의창구 북면 내곡리	55-4	임	161	65	경상남도 밀양시 무안면 부로길 145-*	안*수	법면
8	의창구 북면 내곡리	58-2	전	225	34	부산 동구 초량동 953-*	오*동의 5명	법면
9	의창구 북면 내곡리	223	전	264	62	경상남도 창원시 의창구 북면 단내로691번길 *	김*현	법면
10	의창구 북면 내곡리	224	전	213	77	경상남도 창원시 안민동 108 대동환솔아파트 103-40*	조*식	법면

# 경 남 공 보

제2500호

2021. 5. 20.(목)

연번	소재지	지번	지목	면적(㎡)		토지소유자		비고
				대장 면적	편입 면적	주소	성명	
11	의창구 북면 내곡리	303-1	과	6,886	545	경상남도 창원시 의창구 금강로379번길49-*(소계동)	이*옥	법면
12	의창구 북면 내곡리	303-2	과	6,755	787	경상남도 창원시 의창구 의안로56번길 1-*(소답동)	박*숙	법면
13	의창구 북면 내곡리	304-1	과	1,612	384	경상남도 창원시 의창구 북면 단내로691번길 *	김*춘	법면
14	의창구 북면 내곡리	750	전	1	1	김해시 장유면 율하리 48*	이*래	법면
15	의창구 북면 내곡리	805	답	308	119	경상남도 창원시 의창구 북면 화천리 824-*	지*현	법면
16	의창구 북면 내곡리	806	답	75	75	경기도 성남시 분당구 야탑동 190 분당동원로얄듀크 102-110*	허*원 외 1명	법면
17	의창구 북면 내곡리	806-1	과	1,620	410	경상남도 김해시 삼계로 35, 311동 10*호 (삼계동,구지마을3단지푸르지오아파트)	이*형 외 1명	법면
18	의창구 북면 내곡리	806-6	과	1,560	160	경상남도 김해시 생림면 마사로385번길 16-4*	이*미 외 5명	법면
19	의창구 북면 내곡리	806-7	과	1,897	44	경상남도 김해시 함박로101번길19, 30*동407호 (외동,김해내의대동한마음타운)	류*희 외 5명	법면
20	의창구 북면 내곡리	808	답	1	1	63*	박*웅	법면
21	의창구 북면 내곡리	808-3	답	1	1	63*	박*웅	법면
22	의창구 북면 내곡리	808-4	답	19	1	63*	박*웅	법면
23	의창구 북면 내곡리	857	답	7	6	반림동 3-1 현대아파트 112동 50*호	박*모 외 1명	법면
24	의창구 북면 내곡리	858	답	156	87	반림동 3-1 현대아파트 112동 50*호	박*모 외 1명	법면
25	의창구 북면 내곡리	861	묘	1	1	반림동 3-1 현대아파트 112동 50*호	박*모 외 1명	법면
26	의창구 북면 내곡리	862	답	45	45	반림동 3-1 현대아파트 112동 50*호	박*모 외 1명	법면
27	의창구 북면 내곡리	862-2	답	317	121	반림동 3-1 현대아파트 112동 50*호	박*모 외 1명	법면
28	의창구 북면 내곡리	863	답	339	149	반림동 3-1 현대아파트 112동 50*호	박*모 외 1명	법면
29	의창구 북면 내곡리	864	답	691	154	반림동 3-1 현대아파트 112동 50*호	박*모 외 1명	법면
30	의창구 북면 내곡리	865	답	1,737	69	반림동 3-1 현대아파트 112동 50*호	박*모 외 1명	법면
31	의창구 북면 내곡리	874	임	112	68	104*	하*근	법면
32	의창구 북면 내곡리	891	답	103	103	경상남도 창원시 의창구 사림로71번길 4-1*(사림동)	황*남	법면
33	의창구 북면 내곡리	893	답	203	86	경상남도 창원시 의창구 사림로71번길 4-1*(사림동)	황*남	법면
34	의창구 북면 내곡리	894	답	5	5	대구광역시 남구 대명남1길 6,40*호 (대명동,신영맨션)	이*로	법면
35	의창구 북면 내곡리	896	답	879	202	경상북도 포항시 북구 청하면 해안로 187*	농협회사법인 청*주식회사	법면
36	의창구 북면 내곡리	900	답	483	13	경상남도 김해시 장유면 계동로102번길 17-27 ,301동100*호(갑오마을 대동아파트)	김*정	법면
37	의창구 북면 내곡리	901	답	792	214	경상남도 창원시 의창구 도계로135, 113동 50*호(명서동,두산위브아파트)	이*옥	법면
38	의창구 북면 내곡리	902	임	51	51	경기도 남양주시 늘을1로 75,102동 40*호(호평동,호평마을우림편유)	박*환	법면
39	의창구 북면 내곡리	907	답	32	32	경상남도 창원시 의창구 의창대로299번길 25,10*호(소답동,태륜아트빌리지)	정*준 외 1명	법면
40	의창구 북면 내곡리	922	답	92	92	대방동 358 대방대동아파트 110동 50*호	권*영	법면
41	의창구 북면 내곡리	1107	임	208	53	신촌리 43*	오*호	법면
42	의창구 북면 내곡리	1111	임	56	56	경상북도 포항시 남구 대송면 제내길 75번길 11, 6동40*호(협성럭키타운)	박*경	법면
43	의창구 북면 내곡리	1112	임	9	9	경상남도 거제시 동부면 학동5길 *	진*광	법면
44	의창구 북면 내곡리	1121	답	311	311	서울특별시 서초구 방배선행길2, 109동20*호(방배동,방배레미안아파트)	진*수	법면

# 경 남 공 보

제2500호

2021. 5. 20.(목)

연번	소재지	지번	지목	면적(㎡)		토지소유자		비고
				대장 면적	편입 면적	주소	성명	
45	의창구 북면 내곡리	1122	임	93	93	신촌리 42*	최*기	법면
46	의창구 북면 내곡리	1128	과	387	387	경상북도 포항시 북구 청하면 해안로 187*	김*석	법면
47	의창구 북면 내곡리	1132-1	묘	186	129	경상남도 창원시 의창구 원이대로 285번길 4*(봉곡동)	엄*숙	법면
48	의창구 북면 내곡리	1133-1	과	313	157	마산시 합성동 167-2*	손*백	법면
49	의창구 북면 내곡리	1503	구	1,101	62		국(농림축산식품부)	법면
50	의창구 북면 내곡리	1504	구	1,281	22		국(농림축산식품부)	법면
51	의창구 북면 내곡리	1535	구	79	35		국(농림축산식품부)	법면
52	의창구 북면 내곡리	1537	구	1,327	232		국(농림축산식품부)	법면
53	의창구 북면 내곡리	1537-4	구	542	53		국(농림축산식품부)	법면
54	의창구 북면 내곡리	1537-5	구	468	13		국(농림축산식품부)	법면
55	의창구 북면 내곡리	1539-8	구	167	167		국(농림축산식품부)	법면
56	의창구 북면 내곡리	1552	구	601	75		국(농림축산식품부)	법면
57	의창구 북면 내곡리	산198	임	6,199	1,966	부산 부산진구 연지동 354-*	유*미 외 5명	법면
58	의창구 북면 내곡리	산199	임	1,963	181	경상남도 창원시 의창구 대원로 64번길*(대원동)	주식회사 용*농업법인	법면
59	의창구 북면 내곡리	산199-2	임	52	34	신촌리 968-*	최*기	법면
60	의창구 북면 내곡리	산199-5	임	1,157	212	경상남도 창원시 의창구 반계로101, 102동 90*호(팔용동,대동중앙아파트)	최*희 외 6명	법면
61	의창구 북면 내곡리	산199-7	임	2,317	757	경상남도 창원시 마산회원구 내서읍 광려천북로 74,30*호(세한그린파크)	심*도 외 3명	법면
62	의창구 북면 내곡리	산199-8	임	1,983	629	경상남도 창원시 성산구 원이대로449, 119동 30*호(반림동,노블파크아파트)	정*옥 외 2명	법면
63	의창구 북면 내곡리	산199-10	임	1,917	293	경상남도 창원시 마산합포구 덕동길 56-2*(덕동동)	심*애 외 4명	법면
64	의창구 북면 내곡리	산199-11	임	1,831	342	경상남도 창원시 마산회원구 내서읍 호원로 359, 201동180*호(코오롱하늘채2차아파트)	김*철 외 1명	법면
65	의창구 북면 내곡리	산199-12	임	1,653	432	경상남도 창원시 의창구북면무동로226번길19, 303동160*호(창원무동지구 휴먼빌아파트3단지)	이*경 외 1명	법면
66	의창구 북면 내곡리	산206	임	11,393	5,348	경상남도 창원시 의창구 북면 단내로 775,20*호	유한회사일*도시개발 외 7명	법면
67	의창구 북면 내곡리	산207	임	3,347	542	서울 양천구 목동 901 목동신시가지아파트 115동30*호	강*숙 외 1명	법면
68	의창구 북면 내곡리	산207-1	임	3,182	972	충남 계룡시 남선면 남선리 237 군인아파트 216동 30*호	유*경 외 2명	법면
69	의창구 북면 내곡리	산207-2	임	3,182	953	서울 송파구 잠실동 331 현대아파트 103동 100*호	황*선	법면
70	의창구 북면 내곡리	산207-3	임	3,144	1,050	경상남도 창원시 마산회원구 양덕동84-1 메트로시티 116-50*	조*인	법면
71	의창구 북면 내곡리	산207-4	임	2,975	1,370	1080-*	박*도	법면
72	의창구 북면 내곡리	산207-5	임	3,034	1,456	대산면 제동리 46*	조*일	법면
73	의창구 북면 내곡리	산207-6	임	3,056	1,114	부산 사하구 다대동 120-1 현대아파트 112동 190*호	하*수	법면
74	의창구 북면 내곡리	산207-7	임	1,218	1,218	가음동17 주공아파트 108동 20*호	이*숙 외 2명	법면
75	의창구 북면 내곡리	산207-8	임	3,026	400	대산면 가솔리 30*	하*현	법면
76	의창구 북면 내곡리	산210	임	37,345	991	경기도 화성시 봉담읍 효행로240, 101동80*호(신일,우남클래식타운아파트)	우*국 외 103명	법면

# 경 남 공 보

제2500호

2021. 5. 20.(목)

연번	소재지	지번	지목	면적(㎡)		토지소유자		비고
				대장 면적	편입 면적	주소	성명	
77	의창구 북면 내곡리	산213	임	6,130	650	부산광역시 사하구 계석로95번길 22-3, 102동 60*호(당리동,신동아파트)	박*란 외 16명	법면
78	의창구 북면 내곡리	산214	임	7,065	645	경상남도 거창군 거창읍 거열로7길 29, 102동 150*호 (대경넥스빌)	하*진	법면
79	의창구 북면 내곡리	산215-1	임	41,256	43	경상남도 창원시 성산구 대정로 131, 107동 10*호 (대방동,대방덕산타운)	연*희 외 3명	법면
80	의창구 북면 내곡리	산216	임	2,272	2,272	경상남도 하동군 진교면 들포길 38, 101동 140*호(미진스위트빌아파트)	박*관 외 1명	법면
81	의창구 북면 내곡리	산217	임	3,356	2,934	용호동 62 롯데아파트 209동 40*호	김*숙	법면
82	의창구 북면 내곡리	산218	임	3,967	34	용호동 62 롯데아파트 209동 40*호	김*숙	법면
83	의창구 북면 내곡리	산222	임	21,421	137	부산광역시 해운대구 대천로67번길 4, 112동 180*호(좌동,해운대주공아파트(1)단지)	황* 외 50명	법면
84	의창구 북면 내곡리	산230	임	5,603	682	서울특별시 관악구 관악로 12길 92, 40*호(봉천동,대선빌)	박*이 외 19명	법면
85	의창구 북면 내곡리	산232-1	임	31,853	8,558	경기도 성남시 분당구 정자일로156번길 12, 340*호 (정자동,타임브릿지)	최*복 외 1명	법면
86	의창구 북면 내곡리	산233	임	3,212	118	부산광역시 연제구 월드컵대로 325,101동 200*호 (거제동,삼정그린코아아파트)	이*화 외 12명	법면
87	의창구 북면 내곡리	산233-1	임	1,974	465	부산광역시 동래구 금강로 145번길 73,20*호 (온천동,금산원룸)	박*연 외 4명	법면
88	의창구 북면 내곡리	산234	임	7,835	3,263	용호동 62 롯데아파트 209동 40*호	김*숙	법면
89	의창구 북면 내곡리	산235	임	10	10	경상남도 창원시 의창구 반계로101, 105동 140*호(팔용동,대동중앙아파트)	김*정 외 4명	법면
90	의창구 북면 내곡리	산235-8	임	152	152	경상남도 창원시 의창구 반계로 101, 105동 140*호(팔용동,대동중앙아파트)	김*정 외 4명	법면
91	의창구 북면 내곡리	산235-9	임	25	25	경상남도 창원시 의창구 반계로 101, 105동 140*호(팔용동,대동중앙아파트)	김*정 외 4명	법면
92	의창구 북면 내곡리	산238	임	5,105	1,771	용호동 62 롯데아파트 209동 40*호	김*숙	법면
93	의창구 북면 내곡리	산239	임	311	311	마산시 자산동 29-18 자산씨티빌 110*호	김*	법면
94	의창구 북면 내곡리	산239-2	임	2	2	마산시 자산동 29-18 자산씨티빌 110*호	김*	법면
95	의창구 북면 내곡리	산239-3	임	6	6	마산시 자산동 29-18 자산씨티빌 110*호	김*	법면
96	의창구 북면 내곡리	산242	임	27,689	748	서울특별시 강남구 역삼동 702-*	주식회사 한국토*신탁	법면
97	의창구 북면 내곡리	산242-1	임	1,488	1,177	경상남도 창원시 성산구 반송로82번길 26-2* (반지동)	이*민 외 12명	법면
98	의창구 북면 내곡리	산246	임	7,627	547	용호동 62 롯데아파트 209동 40*호	김*숙	법면
99	의창구 북면 내곡리	산249	임	21,521	150	경상남도 창원시 의창구 원이대로 663,103동 30*호 (신월동,은아아파트)	안*진 외 3명	법면
100	의창구 북면 내곡리	산251	임	6,699	19	용호동 62 롯데아파트 209동 40*호	김*숙	법면
101	의창구 북면 내곡리	산253	임	10,319	5,106	사파동 78브룩 동성아파트 102동 80*호	박*웅	법면
102	의창구 북면 내곡리	산254	임	655	651	용호동 62 롯데아파트 209동 40*호	김*숙	법면
103	의창구 북면 내곡리	산255-1	임	1,110	1,004	경상북도 포항시 북구 청하면 해안로 187*	농업회사법인청*주식회사 외 5명	법면
104	의창구 북면 내곡리	산285	임	16,078	2,358	상남동 99-1*	이*욱 외 12명	법면
105	의창구 북면 내곡리	산298	임	11,374	4,227	서울 서초구 잠원동 50 롯데캐슬갤럭시 101동 250*호	서*명	법면

# 경 남 공 보

제2500호

2021. 5. 20.(목)

연번	소재지	지번	지목	면적(㎡)		토지소유자		비고
				대장 면적	편입 면적	주소	성명	
106	의창구 북면 내곡리	산299	임	23,421	671	반림동 3-1 현대아파트 112동 50*호	박*모 외 1명	법면
107	의창구 북면 내곡리	산309-2	임	6,302	2,465	경상남도 창원시 의창구 창원천로94번길 19, 102동 200*호(대원동,더시티세븐자이)	안*를 외 1명	법면
108	의창구 북면 내곡리	산313	임	1,466	355	경상남도 김해시 삼계로35, 312동140*호 (삼계동,구지마을3단지푸르지오아파트)	노*삼 외4명	법면
109	의창구 북면 내곡리	산313-7	임	1,662	294	울산광역시 남구 변영로 124번길 21,310-*호(달동)	주식회사씨엔*이 외2명	법면
110	의창구 북면 내곡리	산313-8	임	1,662	230	부산광역시 남구 진포대로40번길 37, 60*호(문현동,스카이빌리지2)	조*흠	법면
111	의창구 북면 내곡리	산313-1	임	29,722	137	경상북도 포항시 북구 중앙로419번길21, 101동 50*호(우현동,대동우방타운)	최*섭	법면
112	의창구 북면 내곡리	산319	임	5,127	454	경상남도 창원시 성산구 동산로 115, 122동 220*호(상남동,대동아파트)	김*원 외 1명	법면
113	의창구 북면 내곡리	산320	임	673	534	경상남도 창원시 성산구 동산로 115, 117동 120*호(상남동, 대동아파트)	김*철 외 5명	법면
114	의창구 북면 내곡리	산320-1	임	6,810	204	울산 남구 삼산동 1461-3 삼신현대아파트 105동 140*호	차*식 외 1명	법면
115	의창구 북면 내곡리	산321	임	21,187	261	남양동 20 성원1차아파트 106동 90*호	김*연 외 1명	법면
116	의창구 북면 내곡리	산322	임	79,183	458	15*	김*춘 외 2명	법면
117	의창구 북면 내곡리	산325-6	임	30	30	경상남도 창원시 의창구 의안로 56번길 1-(소담동)	박*숙	법면
118	의창구 북면 내곡리	산329	임	693	43		김*환	법면
119	의창구 북면 내곡리	산330	임	12,213	673	마산시 구암동 269-*	이*자 외 3명	법면
120	의창구 북면 내곡리	산330-1	임	4,378	487	도계동 303-4 삼오빌라40*호	고두현	법면
121	의창구 북면 내곡리	산330-2	구	738	631	경기도 의왕시 포일동 487	한국농어촌공사	법면
122	의창구 북면 내곡리	산330-4	구	535	474	경기도 의왕시 포일동 487	한국농어촌공사	법면
123	의창구 북면 내곡리	산331-1	구	141	141	경기도 의왕시 포일동 487	한국농어촌공사	법면
124	의창구 북면 내곡리	산345-1	구	170	106	경기도 의왕시 포일동 487	한국농어촌공사	법면
125	의창구 북면 내곡리	산346-1	구	5	5	대산면 제동리 260-*	창원농*개량조합	법면
126	의창구 북면 내곡리	산347	임	2,938	62	소담동 146-2 대한그린빌라 10*호	제*숙	법면+용수로
127	의창구 북면 내곡리	산347-2	구	290	41	경기도 의왕시 포일동 487	한국농어촌공사	법면+용수로
128	의창구 북면 내곡리	산371	구	202	182		국(농림축산식품부)	법면
129	의창구 북면 내곡리	산373	구	44	34		국(농림축산식품부)	법면
130	의창구 북면 내곡리	산376	구	135	38		국(농림축산식품부)	법면
131	의창구 북면 내곡리	산404	구	27	14		국(농림축산식품부)	법면
132	의창구 북면 내곡리	산410	구	29	28		국(농림축산식품부)	법면
133	의창구 북면 내곡리	산331	임	7,387	141	창원시 반지동23 대동아파트 108-70*	성*진	법면
134	의창구 북면 내곡리	48	구	1,701	16		국(농림축산식품부)	하천+용수로
135	의창구 북면 내곡리	48-1	구	5	5		국(농림축산식품부)	하천
136	의창구 북면 내곡리	48-2	구	2,576	844		국(농림축산식품부)	하천
137	의창구 북면 내곡리	94-3	답	1,180	69	경상남도 창원시 의창구 동경동 305-5 무학아파트 2-20*	이*호	하천
138	의창구 북면 내곡리	94-4	답	48	39		경상남도	하천
139	의창구 북면 내곡리	95	답	2,688	230	창원시 의창구 북면 단내로 69*	신*순	하천

# 경 남 공 보

제2500호

2021. 5. 20.(목)

연번	소재지	지번	지목	면적(m <sup>2</sup> )		토지소유자		비고
				대장 면적	편입 면적	주소	성명	
140	의창구 북면 내곡리	95-1	답	101	101		경상남도	하천
141	의창구 북면 내곡리	96	답	663	66	대전 동구 가야동 398-1*	김*옥 외 5명	하천
142	의창구 북면 내곡리	96-1	답	24	24		경상남도	하천
143	의창구 북면 내곡리	97	답	1,721	203	대전 동구 가야동 398-1*	김*옥 외 5명	하천+ 용수로
144	의창구 북면 내곡리	97-1	답	49	49		경상남도	하천
145	의창구 북면 내곡리	98	답	2,081	334	경상남도 창원시 봉곡동 162-*	김*곤	하천
146	의창구 북면 내곡리	98-1	답	62	62		경상남도	하천
147	의창구 북면 내곡리	99	답	647	110	서울특별시 관악구 은천로 86, 202동 20*호(봉천동,두산아파트)	김*자	하천
148	의창구 북면 내곡리	99-1	답	38	38		경상남도	하천
149	의창구 북면 내곡리	100	답	804	114	25*	김혜*씨삼현과 증리증중희	하천
150	의창구 북면 내곡리	100-1	답	66	66		경상남도	하천
151	의창구 북면 내곡리	101	창	1,268	97	25*	김혜*씨삼현과 증리증중희	하천
152	의창구 북면 내곡리	101-2	답	66	66		경상남도	하천
153	의창구 북면 내곡리	1498-13	제	213	87		경상남도	하천
154	의창구 북면 내곡리	1498-54	제	4,308	211		국(건설부)	하천
155	의창구 북면 내곡리	1498-58	천	337	33		국(건설부)	하천
156	의창구 북면 내곡리	1498-59	천	69	2		국(건설부)	하천
157	의창구 북면 내곡리	1498-67	천	8,800	343		국(건설부)	하천
158	의창구 북면 내곡리	47	도	2,553	24		국(농림축산식품부)	용수로
159	의창구 북면 내곡리	62-1	답	611	81		국(건설부)	용수로
160	의창구 북면 내곡리	120-1	답	1,289	46	경상남도 창원시 의창구 태복산로3번길 4*(도계동)	허*현 외 1명	용수로
161	의창구 북면 내곡리	123	답	783	54	경상남도 창원시 의창구 태복산로3번길 4*(도계동)	허*현 외 1명	용수로
162	의창구 북면 내곡리	1501	구	1,743	110		국(농림축산식품부)	용수로
163	의창구 북면 내곡리	97	답	1,721	390	대전 동구 가야동 398-1*	김*옥 외 5명	용수로
164	의창구 북면 내곡리	산347-2	구	290	61	경기도 의왕시 포일동 487	한국농어촌공사	용수로
165	의창구 북면 내곡리	산347	임	2,938	2	소담동 146-2 대한그린빌라 10*호	제*숙	용수로
166	의창구 북면 내곡리	48	구	1,701	19		국(농림축산식품부)	용수로

● **진주시 고시 제2021-105호**

**진주도시계획시설(도로:중로1-154호선)사업 실시계획(변경)인가 고시**

진주도시계획시설(도로:중로1-154호선)사업 실시계획(변경)인가에 대하여 「국토의 계획 및 이용에 관한 법률」 제88조 및 같은 법 시행령 제97조에 따라 실시계획(변경)인가하고, 같은 법 제91조 및 같은 법 시행령 제100조에 따라 고시합니다.

2021년 5월 20일

진 주 시 장

1. **사업시행지** : 진주시 망경동 447-35번지 일원 (변경없음)

2. **사업의 종류 및 명칭 (변경없음)**

- 종류 : 진주도시계획시설(도로)사업
- 명칭 : 망경당~진주지식산업센터 간 도시계획도로 개설공사

3. **사업의 면적 또는 규모 (변경없음)**

시설명	결정규모					금회시행		비고
	등급	류별	번호	폭원(m)	연장(m)	폭원(m)	연장(m)	
도로	중로	1	154	20	297	20	297	

4. **사업 시행자의 성명, 주소 (변경없음)**

- 성명 : 진주시장
- 주소 : 경남 진주시 동진로 155(상대동)

5. **사업의 착수 및 준공예정 연월일 (변경없음)**

- 착수 : 2020. 6. 4.
- 준공예정일 : 2022. 12. 31.

6. **수용 또는 사용할 토지, 건물의 소재지, 지번, 지목 및 소유권 이외의 권리명세서와 관계인의 주소, 성명** : 붙임 (변경:적서)

# 경 남 공 보

제2500호

2021. 5. 20.(목)

**7. 기타 :** 관계도서는 진주시청 도시계획과(☎055-749-8867)에 비치 열람

**【붙임】 수용 또는 사용할 토지 및 소유권 이외의 권리자 조서(토지) (변경:적서)**

번호	구분	소재지	지번	지목	면적(m <sup>2</sup> )		소유자		관계자			
					지적	편입	성명 (지분)	주소	성명	주소	권리의 종류 및 내용	
기정	합계		98개 필지		6,876	5,977						
변경	합계		98개 필지		6,876	5,977						
1	기정	진주시 망경동	447-35	답	258	258	국 (국토교통부)					
	진주시											
2	기정	진주시 망경동	448-11	도	27	27	김ㅇ태	경상남도 진주시 동성동				
3	기정	진주시 망경동	638-54	도	10	10	국 (국토교통부)					
4	기정	진주시 망경동	637-9	구	18	18	국 (기획재정부)					
5	기정	진주시 망경동	63-15	도	18	18	진주시					
6	기정	진주시 망경동	63-12	답	224	185	국 (국토교통부)					
	진주시											
7	기정	진주시 망경동	57-20	전	449	449	국 (국토교통부)					
	진주시											
8	기정	진주시 망경동	65-40	도	540	113	진주시					
9	기정	진주시 망경동	65-53	대	11	3	진주시					
10	기정	진주시 망경동	65-50	도	16	8	진주시					
11	기정	진주시 망경동	65-66	대	12	12	진주시					
12	기정	진주시 망경동	56-2	전	7	7	국 (국토교통부)					
	진주시											
13	기정	진주시 망경동	65-48	전	4	3	국 (국토교통부)					
	진주시											
14	기정	진주시 망경동	56-18	도	85	85	진주시					
15	기정	진주시 망경동	56-10	대	97	97	진주시					
16	기정	진주시 망경동	51-2	도	181	24	진주시					
17	기정	진주시 망경동	56-3	도	238	93	국 (국토교통부)					



# 경 남 공 보

제2500호

2021. 5. 20.(목)

번호	구분	소재지	지번	지목	면적(m <sup>2</sup> )		소유자		관계자		
					지적	편입	성명 (지분)	주소	성명	주소	권리의 종류 및 내용
18	기정	진주시 망경동	56-4	대	43	43	진주시				
19	기정	진주시 망경동	56-22	대	4	4	진주시				
20	기정	진주시 망경동	51-31	대	18	18	진주시				
21	기정	진주시 망경동	49-89	도	350	287	진주시				
22	기정	진주시 망경동	51-5	대	41	41	진주시				
23	기정	진주시 망경동	49-65	대	27	27	진주시				
24	기정	진주시 망경동	49-41	대	13	13	진주시				
25	기정	진주시 망경동	49-40	도	109	100	국 (국토교통부)				
	진주시										
26	기정	진주시 망경동	49-96	대	26	26	박○생	경상남도 진주시 망경남길	한국○○ 금융공사	부산 남구 문현금융로	근저당권
27	기정	진주시 망경동	49-94	대	38	38	박○생	경상남도 진주시 망경남길	한국○○ 금융공사	부산 남구 문현금융로	근저당권
28	기정	진주시 망경동	49-98	대	58	58	진주시				
29	기정	진주시 망경동	636-22	도	35	35	국 (국토교통부)				
	국 (기획재정부)										
30	기정	진주시 망경동	37-20	대	3	3	진주시 (265/380)	경상남도 사천시 정동면			
	기정						명○정 (115/380)				
	변경						진주시 (115/380)				
31	기정	진주시 망경동	50-25	대	11	11	진주시 (265/380)	경상남도 사천시 정동면			
	기정						명○정 (115/380)				
	변경						진주시 (115/380)				
32	기정	진주시 망경동	50-23	철	16	16	국 (국토교통부)				
	변경						진주시				
33	기정	진주시 망경동	37-19	철	89	89	국 (국토교통부)				
	변경						진주시				

# 경 남 공 보

제2500호

2021. 5. 20.(목)

번호	구분	소재지	지번	지목	면적(m <sup>2</sup> )		소유자		관계자			
					지적	편입	성명 (지분)	주소	성명	주소	권리의 종류 및 내용	
34	기정	진주시 망경동	37-22	철	10	10	국 (국토교통부)					
	진주시											
35	기정	진주시 망경동	50-24	철	7	7	국 (국토교통부)					
	진주시											
36	기정	진주시 망경동	50-1	대	3	3	진주시 (1/2)	경상남도 진주시 망경동				
							전○건 (1/2)					
37	기정	진주시 망경동	37-43	철	1	1	국 (국토교통부)					
	진주시											
38	기정	진주시 망경동	37-47	대	1	1	진주시					
39	기정	진주시 망경동	37-46	대	49	49	진주시					
40	기정	진주시 망경동	37-45	대	109	109	진주시 (6/16)					
							김○문 (3/16)					
							김○숙 (2/16)					
							김○경 (2/16)					경기도 고양시 일산서구 대산로
							곽○순 (3/16)					경상남도 진주시 망경동
41	기정	진주시 망경동	37-11	대	17	17	진주시					
42	기정	진주시 망경동	37-44	대	12	12	진주시					
43	기정	진주시 망경동	37-5	대	96	96	진주시					
44	기정	진주시 망경동	37-40	대	98	98	진주시					
45	기정	진주시 망경동	37-49	대	122	122	진주시					
46	기정	진주시 망경동	37-42	대	214	214	진주시					
47	기정	진주시 망경동	36-32	대	7	7	하○룡	경상남도 진주시 망경로	망경 ○○○금 고	경상남도 진주시 진주대로	근저당권	
48	기정	진주시 망경동	447-38	답	337	337	진주시					
49	기정	진주시 망경동	448-10	도	33	33	진주시					
50	기정	진주시 망경동	638-55	도	12	12	진주시					

# 경 남 공 보

제2500호

2021. 5. 20.(목)

번호	구분	소재지	지번	지목	면적(m <sup>2</sup> )		소유자		관계자		
					지적	편입	성명 (지분)	주소	성명	주소	권리의 종류 및 내용
51	기정	진주시 망경동	637-10	구	33	33	진주시				
52	기정	진주시 망경동	63-17	도	17	17	진주시				
53	기정	진주시 망경동	63-16	답	260	260	진주시				
54	기정	진주시 망경동	57-25	전	768	768	진주시				
55	기정	진주시 망경동	57-27	대	16	16	진주시				
56	기정	진주시 망경동	57-24	대	76	76	진주시				
57	기정	진주시 망경동	57-26	대	22	22	진주시				
58	기정	진주시 망경동	55-7	대	7	7	진주시				
59	기정	진주시 망경동	54-4	대	148	148	진주시				
60	기정	진주시 망경동	55-6	대	6	6	진주시				
61	기정	진주시 망경동	51-34	대	60	60	진주시				
62	기정	진주시 망경동	51-18	대	17	17	진주시				
63	기정	진주시 망경동	49-64	대	26	26	진주시				
64	기정	진주시 망경동	49-99	대	108	108	진주시				
65	기정	진주시 망경동	49-95	대	4	4	진주시				
66	기정	진주시 망경동	49-67	도	50	50	국 (국토교통부)				
	변경						진주시				
67	기정	진주시 망경동	49-79	도	66	25	국 (국토교통부)				
	변경						진주시				
68	기정	진주시 망경동	49-36	도	36	36	국 (국토교통부)				
	변경						진주시				
69	기정	진주시 망경동	49-85	대	7	6	국 (국토교통부)				
	변경						진주시				
70	기정	진주시 망경동	49-56	대	7	7	국 (국토교통부)				
	변경						진주시				
71	기정	진주시 망경동	49-74	대	13	13	천○달	경상남도 진주시 망경동			

# 경 남 공 보

제2500호

2021. 5. 20.(목)

번호	구분	소재지	지번	지목	면적(m <sup>2</sup> )		소유자		관계자		
					지적	편입	성명 (지분)	주소	성명	주소	권리의 종류 및 내용
72	기정	진주시 망경동	49-35	대	63	63	이○명	경상남도 진주시 망경동			
	진주시										
73	기정	진주시 망경동	49-76	대	36	36	진주시				
74	기정	진주시 망경동	49-93	철	15	15	진주시				
75	기정	진주시 망경동	49-34	철	26	26	국 (국토교통부)				
	진주시										
76	기정	진주시 망경동	49-38	대	17	17	국 (국토교통부)				
	진주시										
77	기정	진주시 망경동	49-97	철	23	23	국 (국토교통부)				
	진주시										
78	기정	진주시 망경동	49-75	철	89	89	국 (국토교통부)				
	진주시										
79	기정	진주시 망경동	49-92	대	7	7	진주시				
80	기정	진주시 망경동	49-33	대	7	7	강○복	경상남도 진주시 내동면			
81	기정	진주시 망경동	49-91	대	31	31	진주시				
82	기정	진주시 망경동	39-16	철	3	3	진주시				
83	기정	진주시 망경동	37-18	철	7	7	진주시				
84	기정	진주시 망경동	37-9	대	7	7	진주시				
85	기정	진주시 망경동	37-8	도	33	33	진주시				
86	기정	진주시 망경동	39-42	도	70	70	진주시				
87	기정	진주시 망경동	37-10	대	60	60	진주시				
88	기정	진주시 망경동	37-7	대	60	60	진주시				
89	기정	진주시 망경동	39-41	대	9	9	진주시				
90	기정	진주시 망경동	39-24	대	33	33	진주시				
91	기정	진주시 망경동	39-40	대	33	33	진주시				
92	기정	진주시 망경동	37-6	대	76	76	진주시				

# 경 남 공 보

제2500호

2021. 5. 20.(목)

번호	구분	소재지	지번	지목	면적(㎡)		소유자		관계자		
					지적	편입	성명 (지분)	주소	성명	주소	권리의 종류 및 내용
93	기정	진주시 망경동	39-39	대	1	1	진주시				
94	기정	진주시 망경동	37-51	대	65	65	진주시				
95	기정	진주시 망경동	37-38	대	26	26	국 (기획재정부)				
96	기정	진주시 망경동	37-50	대	2	2	국 (기획재정부)				
97	기정	진주시 망경동	37-41	대	12	12	국 (기획재정부)				
98	기정	진주시 망경동	37-48	대	114	114	진주시				

**[붙임] 수용 또는 사용할 토지 및 소유권 이외의 권리자 조서(물건) (변경:적서)**

번호	구분	소재지	물건의 종류	구조 및 규격	수량 (면적)	단위	소유자		관계인			
							성명 또는 명칭	주소	성명	주소	권리의 종류 및 내용	
기정	합계			대표물건지 : 31개								
변경	합계			대표물건지 : 32개								
1	기정	진주시 망경동 56-10	본체	조립식	58.42	㎡	진주시					
			창고	조립식	6.76	㎡						
			바닥	콘크리트	45.10	㎡						
			담장	1.8x43.1	77.58	㎡						
2	기정	진주시 망경동 56-4	본체	블럭스레트	48.86	㎡	진주시					
			아랫채	블럭스레트	10.24	㎡						
			화장실	블럭스레트	1.43	㎡						
			계단	0.6 x 3.0	1.80	㎡						
3	기정	진주시 망경동 54-4	주택	블럭스레트	62.0	㎡	진주시					
			주택	블럭스레트	21.3	㎡						
			주택	블럭스레트	32.4	㎡						
			화장실	블럭스레트	4.4	㎡						
			바닥	콘크리트	41.6	㎡						
4	기정	진주시 망경동 55-4	주택	블럭스레트	55.1	㎡	진주시					
			주택	블럭스레트	63.9	㎡						
			창고	조립식	7.0	㎡						
			계단	0.8 x 6.2	4.96	㎡						
			계단	0.8 x 2.9	2.32	㎡						
			대문	철제	1	EA						
			바닥	콘크리트	6.50	㎡						

# 경 남 공 보

제2500호

2021. 5. 20.(목)

번호	구분	소재지	물건의 종류	구조 및 규격	수량 (면적)	단위	소유자		관계인		
							성명 또는 명칭	주소	성명	주소	권리의 종류 및 내용
5	기정	진주시 망경동 51-11	주택	블럭스레트	54.0	m <sup>2</sup>	진주시				
			주택	블럭스레트	5.4	m <sup>2</sup>					
			화장실	블럭스레트	4.8	m <sup>2</sup>					
			계단	1.0 x 1.0	1	m <sup>2</sup>					
			계단	1.3 x 0.7	0.91	m <sup>2</sup>					
			창고	슬라브	10.8	m <sup>2</sup>					
			창고	슬라브	15.8	m <sup>2</sup>					
가추	판넬	9.2	m <sup>2</sup>								
6	기정	진주시 망경동 51-5	창고	조립식	18.0	m <sup>2</sup>	진주시				
			화장실	블럭스레트	1.4	m <sup>2</sup>					
7	기정	진주시 망경동 49-37	주택	블럭스레트	75.7	m <sup>2</sup>	유○구 이○선	경상남도 창원시 마산회원구 내서읍			
			주택	블럭스레트	31.6	m <sup>2</sup>					
			주택	블럭스레트	12.4	m <sup>2</sup>					
	변경		창고	블럭스레트	4.6	m <sup>2</sup>	진주시				
			바닥	콘크리트	26.4	m <sup>2</sup>					
나무		3.0	EA								
8	기정	진주시 망경동 49-63	주택	블럭스레트	75.7	m <sup>2</sup>	조○환	경상남도 진주시 진주역로			
			주택	블럭스레트	75.7	m <sup>2</sup>					
	변경		주택	블럭스레트	75.7	m <sup>2</sup>	진주시				
			바닥	콘크리트	26.4	m <sup>2</sup>					
9	기정	진주시 망경동 49-39	주택	블럭슬라브	38.3	m <sup>2</sup>	진주시				
			화장실	블럭슬라브	6.0	m <sup>2</sup>					
			상가	블럭슬라브	22.6	m <sup>2</sup>					
	변경	진주시 망경동 49-94	바닥	콘크리트	31.1	m <sup>2</sup>	박○생	경상남도 진주시 망경남길			
			전면간판	1.0*2.0	2.0	m <sup>2</sup>					
돌출간판	5.5*1.2	6.6	m <sup>2</sup>								
10	기정	진주시 망경동 49-35	주택	블럭스레트	57.07	m <sup>2</sup>	진주시				
11	기정	진주시 망경동 49-74	주택	블럭스레트	23.38	m <sup>2</sup>	진주시				
	변경						천○달				
12	기정	진주시 망경동 49-76	주택	조립식	31.90	m <sup>2</sup>	진주시				
13	기정	진주시 망경동 49-77	주택	블럭스레트	47.38	m <sup>2</sup>	진주시				
			화장실	블럭스레트	2.29	m <sup>2</sup>					
14	기정	진주시 망경동 50-20	주택	블럭슬라브	48.0	m <sup>2</sup>	진주시				
			주택	조립식	35.4	m <sup>2</sup>					
15	기정	진주시 망경동 37-9	주택	조립식	35.4	m <sup>2</sup>	진주시				
			2층창고	블럭스레트	47.38	m <sup>2</sup>					

# 경 남 공 보

제2500호

2021. 5. 20.(목)

번호	구분	소재지	물건의 종류	구조 및 규격	수량 (면적)	단위	소유자		관계인		
							성명 또는 명칭	주소	성명	주소	권리의 종류 및 내용
16	기정	진주시 망경동 37-32	주택	블럭스레트	72.0	m <sup>2</sup>	진주시				
			화장실	블럭스레트	2.0	m <sup>2</sup>					
			계단	4.1*1.2	4.9	m <sup>2</sup>					
			바닥	콘크리트	3.6	m <sup>2</sup>					
17	기정	진주시 망경동 37-10	주택	블럭스레트	12.9	m <sup>2</sup>	진주시				
			주택	블럭스레트	20.8	m <sup>2</sup>					
			화장실	블럭스레트	2.8	m <sup>2</sup>					
			가추	스레트	7.1	m <sup>2</sup>					
			가추	스레트	3.6	m <sup>2</sup>					
			담장	H=2.5,L=8.0	20.0	m <sup>2</sup>					
18	기정	진주시 망경동49-31	주택	블럭스레트	39.1	m <sup>2</sup>	진주시				
			주택	블럭스레트	20.8	m <sup>2</sup>					
			주택	블럭슬라브	28.0	m <sup>2</sup>					
			바닥	콘크리트	12.0	m <sup>2</sup>					
			계단	3.2*0.8	2.6	m <sup>2</sup>					
19	기정	진주시 망경동49-33	주택	블럭스레트	32.6	m <sup>2</sup>	진주시	진주시 망경동			
	변경		주택	블럭스레트	19.7	m <sup>2</sup>	윤○수				
20	기정	진주시 망경동49-30	주택	블럭스레트	73.0	m <sup>2</sup>	진주시				
			화장실	블럭스레트	4.4	m <sup>2</sup>					
			주택	블럭슬라브	10.4	m <sup>2</sup>					
			바닥	콘크리트	15.1	m <sup>2</sup>					
			계단	1.7*0.9	1.5	m <sup>2</sup>					
21	기정	진주시 망경동39-24	주택	블럭스레트	32.5	m <sup>2</sup>	진주시				
			화장실	조립식	3.3	m <sup>2</sup>					
22	기정	진주시 망경동37-7	주택	블럭스레트	27.5	m <sup>2</sup>	진주시				
			주택	블럭스레트	16.5	m <sup>2</sup>					
			주택	블럭스레트	9.4	m <sup>2</sup>					
			주택	블럭스레트	11.8	m <sup>2</sup>					
			화장실	블럭스레트	5.0	m <sup>2</sup>					
			바닥	콘크리트	6.3	m <sup>2</sup>					
23	기정	진주시 망경동37-6	주택	블럭스레트	52.9	m <sup>2</sup>	진주시				
			거실	블럭스레트	8.7	m <sup>2</sup>					
			화장실	블럭스레트	5.3	m <sup>2</sup>					
			보일러실	블럭스레트	1.5	m <sup>2</sup>					
			바닥	콘크리트	30.5	m <sup>2</sup>					
24	기정	진주시 망경동39-7	주택	블럭스레트	95.5	m <sup>2</sup>	진주시				
			화장실	블럭스레트	1.2	m <sup>2</sup>					
			바닥	콘크리트	19.8	m <sup>2</sup>					
			화단	3.5*1.1*0.4	1.5	m <sup>2</sup>					
			담장	H=1.5m, L=3.6m	5.4	m <sup>2</sup>					

# 경 남 공 보

제2500호

2021. 5. 20.(목)

번호	구분	소재지	물건의 종류	구조 및 규격	수량 (면적)	단위	소유자		관계인			
							성명 또는 명칭	주소	성명	주소	권리의 종류 및 내용	
25	기정	진주시 망경동37-26	주택	블럭스레트	17.9	m <sup>2</sup>	진주시 /김○정 /김○숙 /김○문 /곽○순	-	/경상남도 진주시 망경동 (주소동일)			
			주택	블럭스레트	39.4	m <sup>2</sup>						
			주택	블럭스레트	17.4	m <sup>2</sup>						
	변경	진주시 망경동37-45	주택	블럭슬라브	25.7	m <sup>2</sup>	미등기		진주시 /김○정 /김○숙 /김○문 /곽○순	-	/진주시 망경동 (주소동일)	
			바닥	콘크리트	7.4	m <sup>2</sup>						
		계단	1.4*0.7	1.0	m <sup>2</sup>							
26	기정	진주시 망경동37-24	주택	블럭스레트	23.0	m <sup>2</sup>	진주시					
			마루	블럭스레트	6.6	m <sup>2</sup>						
			주택	블럭스레트	13.1	m <sup>2</sup>						
			창고	블럭스레트	3.9	m <sup>2</sup>						
			바닥	콘크리트	26.9	m <sup>2</sup>						
27	기정	진주시 망경동37-5	주택	블럭스레트	57.0	m <sup>2</sup>	진주시					
			창고	블럭스레트	8.5	m <sup>2</sup>						
			주방	블럭슬라브	12.2	m <sup>2</sup>						
			화장실	블럭슬라브	2.7	m <sup>2</sup>						
			보일러실	계단	2.5	m <sup>2</sup>						
			바닥	콘크리트	14.7	m <sup>2</sup>						
28	기정	진주시 망경동37-4	주택	블럭스레트	77.0	m <sup>2</sup>	진주시					
			주택	블럭스레트	13.2	m <sup>2</sup>						
			창고	블럭스레트	4.2	m <sup>2</sup>						
			화장실	블럭슬라브	5.5	m <sup>2</sup>						
			가추	스레트	15.0	m <sup>2</sup>						
			바닥	콘크리트	28.5	m <sup>2</sup>						
			화단		5.0	m <sup>2</sup>						
			나무		7.0	주						
29	기정	진주시 망경동37-35	주택	블럭슬라브	83.3	m <sup>2</sup>	진주시					
			화장실	블럭슬라브	3.2	m <sup>2</sup>						
			지하실	블럭슬라브	2.4	m <sup>2</sup>						
			담장	H=1.8,L=9.2	71.8	m <sup>2</sup>						
			계단	0.8*1.2	1.0	m <sup>2</sup>						
			계단	1.2*1.7	2.0	m <sup>2</sup>						
			계단	4.0*1.0	4.0	m <sup>2</sup>						
			주택	슬라브	62.8	m <sup>2</sup>						
			계단	1.0*2.5	2.5	m <sup>2</sup>						
			계단	0.7*2.0	1.4	m <sup>2</sup>						
물탱크	D=1.0, H=1.5	1.0	EA									



# 경 남 공 보

제2500호

2021. 5. 20.(목)

번호	구분	소재지	물건의 종류	구조 및 규격	수량 (면적)	단위	소유자		관계인		
							성명 또는 명칭	주소	성명	주소	권리의 종류 및 내용
30	기정	진주시 망경동37-34	주택	블럭슬라브	51.9	m <sup>2</sup>	진주시				
			거실	블럭슬라브	25.9	m <sup>2</sup>					
			주택	블럭슬라브	20.2	m <sup>2</sup>					
			주방	블럭슬라브	11.9	m <sup>2</sup>					
			화장실	블럭슬라브	9.4	m <sup>2</sup>					
			화장실	블럭슬라브	3.0	m <sup>2</sup>					
			베란다	6.0*1.1	6.6	m <sup>2</sup>					
			화단	3.5*1.4	4.9	m <sup>2</sup>					
			담장	L=11.5, H=1.6	18.4	m <sup>2</sup>					
			가추	스레트	3.0	m <sup>2</sup>					
			가추	스레트	2.2	m <sup>2</sup>					
			가추	스레트	17.0	m <sup>2</sup>					
			계단	2.5*1.2	3.0	m <sup>2</sup>					
			계단	2.5*1.3	3.3	m <sup>2</sup>					
	나무		4.0	주							
31	기정	진주시 망경동37-14	1층상가	블럭슬라브	209.2	m <sup>2</sup>	진주시				
			2층상가	블럭슬라브	110.0	m <sup>2</sup>					
			2층주택	블럭슬라브	77.3	m <sup>2</sup>					
			3층주택	블럭슬라브	209.2	m <sup>2</sup>					
			계단	2.6*8.4	21.8	m <sup>2</sup>					
			창고	조립식	73.5	m <sup>2</sup>					
32	변경	진주시 망경동 36-32	간판	H4*5	1	식	하○룡	경상남도 진주시 망경로			
			담장	H1.5, L6	9	m <sup>2</sup>					
			바닥	콘크리트	7	m <sup>2</sup>					
			간이수도	L6	1	식					
			세면장	1.5*1.5	1	식					
			상수도	이설	1	식					

● **진주시 고시 제2021-107호**

**진주도시계획시설(문화공원)사업 실시계획인가 고시**

진주시 강남동 일원 『구)진주역 복합문화공원 부지 조성사업』을 위한 진주도시계획시설(문화공원)사업에 대하여 「국토의 계획 및 이용에 관한 법률」 제88조 및 같은 법 시행령 제97조에 따라 실시계획인가하고, 같은 법 제91조 및 같은 법 시행령 제100조에 따라 아래와 같이 고시합니다.

**2021년 5월 20일**

**진 주 시 장**

**1. 사업시행지 :** 진주시 강남동 일원

**2. 사업의 종류 및 명칭**

- 종류 : 진주도시계획시설(문화공원)사업
- 명칭 : 구)진주역 복합문화공원 부지 조성사업

**3. 사업의 면적 또는 규모**

도면 표시번호	시설명	시설의 종류	위 치	사업규모(㎡)		최초결정일	비 고
				결정면적	금회		
7	복합문화공원	문화공원	강남동 245-110번지 일원	42,077	42,077	진고 제34호 (2020.3.19.)	

**4. 사업시행자의 명칭 및 주소**

- 명칭 : 진주시장
- 주소 : 진주시 동진로 155 (상대동)

**5. 사업의 착수 및 준공예정일**

- 착수일 : 2021. 5. 20.
- 준공예정일 : 2022. 12. 31.

# 경 남 공 보

제2500호

2021. 5. 20.(목)

## 6. 수용 또는 사용하고자 하는 토지(물건) 및 권리에 관한 명세

○ 토지조서 (붙임)

※ 관계도면은 진주시청 도시계획과에 비치하고 있으니 이해관계인은 열람하시기 바랍니다.

### 【붙임】 수용 또는 사용할 토지 및 소유권 이외의 권리자 조서(토지)

일련 번호	소재지 (시,군, 읍,면,동, 리)	지번	지 목	지적 면적 (㎡)	권입 면적 (㎡)	소 유 자		관 계 자		
						성 명 (지분)	주 소	성 명	주 소	소유권이외 권리 종류 및 내용
합 계		39필지		75,402	42,077					
1	주약동	146-2	철	3,108	2,088	국	국토교통부			
2	주약동	146-8	답	102	1	국	국토교통부			
3	주약동	147-1	전	572	541	국	국토교통부			
4	주약동	147-3	답	936	283	김○기 (1/3)	진주시 신안동			
						진주시 (1/3)				
						박○순 (1/3)	산청군 사천면 남명2길			
5	주약동	148-3	답	945	943	국	국토교통부			
6	주약동	148-4	답	212	179	한○옥	진주시 신안동			
7	주약동	148-5	전	469	285	국	국토교통부			
8	주약동	149-1	답	407	407	국	국토교통부			
9	주약동	149-3	답	264	264	국	국토교통부			
10	주약동	150-4	전	1,088	453	국	국토교통부			
11	주약동	152-3	전	357	47	국	국토교통부			
12	주약동	153-3	전	179	1	국	국토교통부			
13	주약동	176-2	철	4,748	4,344	진주시				
14	주약동	176-4	답	1,564	1,237	진주시				
15	주약동	176-9	전	264	22	국	국토교통부			
16	주약동	176-12	철	33	4	진주시				
17	주약동	176-13	철	1,518	1,518	진주시				
18	주약동	176-14	철	1,514	1,123	진주시				
19	주약동	176-15	철	3,552	3,263	국	국토교통부			
20	주약동	176-16	철	23	23	진주시				
21	주약동	182-3	잡	870	161	진주시				
22	주약동	194-3	답	102	102	국	국토교통부			
23	주약동	194-4	답	843	466	국	국토교통부			
24	주약동	195-2	답	99	89	국	국토교통부			
25	주약동	195-3	답	1,326	1,163	국	국토교통부			
26	주약동	197-1	답	493	322	국	기획재정부			
27	주약동	198-1	답	1,074	738	진주시				

# 경 남 공 보

제2500호

2021. 5. 20.(목)

일련 번호	소재지 (시,군, 읍,면,동, 리)	지번	지 목	지적 면적 (㎡)	편입 면적 (㎡)	소 유 자		관 계 자		
						성 명 (지분)	주 소	성 명	주 소	소유권이의 권리 종류 및 내용
28	주약동	198-5	답	1,164	575	진주시 (7/11)	고양시 일산서구 가좌2로			
						안○원 (2/11)				
						안○경 (2/11)				
29	주약동	201-1	답	307	38	진주시 (7/11)	고양시 일산서구 가좌2로			
						안○원 (2/11)				
						안○경 (2/11)				
30	강남동	245-110	철	2,860	2,860	진주시				
31	강남동	245-189	철	47	6	진주시				
32	강남동	245-224	철	23,916	6,895	국	국토교통부			
33	강남동	245-235	철	532	532	진주시				
34	강남동	245-237	철	507	286	진주시				
35	강남동	245-238	철	1,243	150	진주시				
36	강남동	245-239	철	5,199	5,199	진주시				
37	강남동	245-240	철	5,682	5,432	진주시				
38	강남동	245-241	철	29	29	유○자	진주시 강남동			
39	망경동	453-27	답	7,254	8	한국철도공사 (부산지역본부)	대전 서구 선사로			

● 사천시 고시 제2021-130호

**사천도시관리계획(용도지역) 결정(변경)에 따른 지형도면 승인고시**

경상남도 고시 제2021-256호(2021.05.13.)로 결정(변경) 고시된 사천도시관리계획(용도지역) 결정(변경) 건에 대하여 「국토의 계획 및 이용에 관한 법률」 제32조, 같은 법 시행령 제27조, 「토지이용규제 기본법」 제8조, 같은 법 시행령 제7조 및 「경상남도사무위임조례」 제2조에 따라 지형도면을 승인하고 이를 고시합니다.

2021년 5월 20일

사 천 시 장

**1. 사천도시관리계획(용도지역) 결정(변경)**

가. 용도지역 결정(변경) 조서

1) 용도지역 결정(변경) 총괄표

구 분		면 적 (㎡)			구성비 (%)	비 고	
		기 정	변 경	변경 후			
합 계		452,485,548.5 (54,167,097.0)	- -	452,485,548.5 (54,167,097.0)	100.0		
도 시 지 역	계	92,916,792.5 (2,572,383.0)	- -	92,916,792.5 (2,572,383.0)	20.5		
	주거 지역	소 계	11,755,935.9 (4,272.0)	증) 16,124 -	11,772,059.9 (4,272.0)	2.6	
		제1종전용주거지역	300,794.0	-	300,794.0	0.1	
		제2종전용주거지역	-	-	-	-	
		제1종일반주거지역	300,794.0	증) 16,124	316,918.0	1.4	
		제2종일반주거지역	4,446,113.0	-	4,446,113.0	1.0	
		제3종일반주거지역	179,954.5	-	179,954.5	0.0	
		준주거지역	423,400.4 (4,272.0)	- -	423,400.4 (4,272.0)	0.1	
	상업 지역	소 계	1,306,562.6 (18,841.0)	- -	1,306,562.6 (18,841.0)	0.3	
		일반상업지역	1,172,537.6 (18,841.0)	- -	1,172,537.6 (18,841.0)	0.3	
		근린상업지역	134,025.0	-	134,025.0	0.0	

# 경 남 공 보

제2500호

2021. 5. 20.(목)

구 분		면 적 (㎡)			구성비 (%)	비 고
		기 정	변 경	변 경 후		
도 시 지 역	공업 지역	소 계	11,057,128.0 (957,486.0)	- -	11,057,128.0 (957,486.0)	2.4
		일반공업지역	10,171,863.0 (921,404.0)	- -	10,171,863.0 (921,404.0)	2.2
		준공업지역	885,265.0 (36,082.0)	- -	885,265.0 (36,082.0)	0.2
	녹지 지역	소 계	67,278,947.0 (79,145.0)	감) 16,124 -	67,262,823.0 (79,145.0)	14.9
		보전녹지지역	3,880,300.0	-	3,880,300.0	0.9
		생산녹지지역	7,039,820.0	-	7,039,820.0	1.6
		자연녹지지역	56,358,827.0 (79,145.0)	감) 16,124 -	56,342,703.0 (79,145.0)	12.5
	미 지 정		1,518,219.0 (1,512,639.0)	- -	1,518,219.0 (1,512,639.0)	0.3
	계		359,568,756.0 (51,594,714.0)	- -	359,568,756.0 (51,594,714.0)	79.5
	비 도 시 지 역	관리 지역	소 계	126,392,320.1	-	126,392,320.1
보전관리지역			47,854,283.3	-	47,854,283.3	10.6
생산관리지역			35,901,770.6	-	35,901,770.6	7.9
계획관리지역			42,636,266.2	-	42,636,266.2	9.4
농 립 지 역		167,949,459.9	-	167,949,459.9	37.1	
자연환경보전지역		65,226,976.0 (51,594,714.0)	- -	65,226,976.0 (51,594,714.0)	14.4	

※ 기 정 : 사천도시관리계획(용도지역) 결정(변경) 고시(경상남도고시 제2021-228호, 2021.4.29)

※ ( ) : 해면부

### 2) 용도지역 결정(변경) 조서

구 분	면 적 (㎡)			구성비 (%)	비 고
	기 정	변 경	변 경 후		
계	16,124	-	16,124	100.0	
제1종일반주거지역	-	증) 16,124	16,124	100.0	
자연녹지지역	16,124	감) 16,124	-	-	

### ■ 변경사유서

도면 표시번호	위 치	용도지역		면적 (㎡)	용적률	결정(변경)사유
		기정	변경			
-	사천시 구암리 1407번지 일원	자연녹지 지역	제1종일반 주거지역	16,124	200% 이하	○ 사천용당(항공MRO) 이주단지 대지조성사업을 위한 용도지역 변경

**2. 관계도면(지형도면은 토지이음(<http://eum.go.kr>)에서 열람가능**

※ 게재된 지형도면 등은 참고용 도면이므로 측량, 그 밖의 용도로 사용할 수 없음.

**3. 열람장소 : 사천시청 도시과**

**4. 기타 상세한 사항은 사천시 도시과(055-831-3165)로 문의하시기 바랍니다.**

**● 사천시 고시 제2021-132호**

**사천 도시관리계획[시설:유원지③ 세부시설 조성계획] 결정(변경) 고시**

경상남도 고시 제2007-377(2007.10.04.)호로 최초 결정되고 사천시 고시 제2020-374(2020.11.26.)호로 최종 결정(변경)된 도시관리계획[시설:유원지③ 세부시설 조성계획] 결정(변경)에 대하여 「국토의 계획 및 이용에 관한 법률」 제30조 및 「경상남도 사무위임조례」 제2조에 따라 도시관리계획 결정(변경) 및 고시합니다.

**2021년 5월 20일**

**사 천 시 장**

**1. 도시계획시설 결정(변경) 조서**

가. 공간시설

1) 도시계획시설(유원지) 결정(변경) 조서

구분	도면 표시 번호	시설명	위 치	면적 (㎡)			최 초 결정일	비고
				기정	변경	변경후		
기정	3	실안2 유원지	실안동 산62-1번지 일원	22,475	-	22,475	경상남도고시 제2007-377호 (2007.10.04)	

# 경 남 공 보

제2500호

2021. 5. 20.(목)

## 2. 유원지 세부시설 조성계획 결정(변경) 조서 (변경)

### 가. 부지총괄표 (변경)

구분	시설명	위 치	면 적(m <sup>2</sup> )			비고
			기 정	변 경	변경후	
합	계	-	22,475	-	22,475	
변경	관리시설	실안동 산62-1번지 일원	5,198	감) 2,242	2,956	
변경	휴양시설	실안동 산62-1번지 일원	8,735	증) 3,788	12,523	
변경	편의시설	실안동 산62-1번지 일원	1,589	-	1,589	
변경	기타시설	실안동 산62-1번지 일원	455	감) 188	267	보행자전용도로
변경	녹 지	실안동 산62-1번지 일원	6,498	감) 1,358	5,140	

### 나. 시설총괄표 (변경)

시설명	기 정			변경			비고	
	면적(m <sup>2</sup> )	시설규모(m <sup>2</sup> )		면적(m <sup>2</sup> )	시설규모(m <sup>2</sup> )			
		건축면적	연면적		건축면적	연면적		
합	계	22,475	1,769.74	7,614.630 (6,003.900)	22,475	3,300.84	3,886.06	건폐율 : 30%이하 용적률 : 80%이하
관리시설	5,198	-	1,007.040 (-)	2,956	-	-	-	
휴양시설	8,735	1,407.70	6,060.330 (4,449.6)	12,523	3,000.00	3,400.00		
편의시설	1,589	362.04	547.260 (547.260)	1,589	300.84	486.06		기고시된 204m <sup>2</sup> 오차정정
기타시설	455	-	-	267	-	-		
녹지	6,498	-	-	5,140	-	-		

※ ( )는 용적률 산정을 위한 지상층 건축연면적임

### 다. 일반시설별조서 (변경)

구분	도면 표시 번호	세 부 시설명	위 치	시설결정 면적(m <sup>2</sup> )	면 적 (m <sup>2</sup> )			비고
					건축면적	연면적	층수	
기정	계	-	-	22,475	1,769.74	7,614.630 (6,003.900)	-	건폐율 : 7.88% 용적률 : 26.72%
변경	계	-	-	22,475	3,300.84	3,886.06	-	건폐율 : 14.69% 용적률 : 17.30%



# 경 남 공 보

제2500호

2021. 5. 20.(목)

구분	도면 표시 번호	세 부 시설명	위 치	시설결정 면적(㎡)	면 적 (㎡)			비고	
					건축면적	연면적	층수		
관리 시설	기정	1-1	도로	산62-8 일원	1,910	-	-	-	
	변경	1-1	도로	산62-8 일원	1,839	-	-	-	
	기정	1-2	도로	산62-1 일원	542	-	174.900 (-)	지하1층	지하주차장
	변경	-	-	-	-	-	-	-	-
	기정	2-1	주차장1	산64-6 일원	1,117	-	-	-	-
	기정	2-2	주차장2	산62-1 일원	1,629	-	832.140 (-)	지하1층	부대시설, 주차장
	변경	-	-	-	-	-	-	-	-
휴양 시설	기정	3	콘도미니엄(가동)	산62-1 일원	1,610	483	1,617.145 (1,288.000)	-	건폐율 : 30.00% 용적률 : 80.00%
	변경	3	생활숙박시설	산62-1 일원	9,054	2,600이하	3,000이하	2층이하	건폐율 : 28.72% 용적률 : 33.14%
	기정	4	콘도미니엄(나동)	산62-1 일원	1,749	524.7	2,310.255 (1,399.200)	-	건폐율 : 30.00% 용적률 : 80.00%
	변경	-	-	-	-	-	-	-	-
	기정	5	콘도미니엄(다동)	산62-1 일원	1,703	-	1,732.930 (1,362.400)	-	건폐율 : 30.00% 용적률 : 80.00%
	변경	-	-	-	-	-	-	-	-
	기정	6	낙시터	산64-6 일원	1,774	100	100	지상1층	건폐율 : 5.64% 용적률 : 5.64%
	변경	4	낙시터	산64-6 일원	1,774	100이하	100이하	1층이하	건폐율 : 5.64% 용적률 : 5.64%
	기정	7	야영장	산64-6 일원	1,695	300	300	지상1층	건폐율 : 17.70% 용적률 : 17.70%
	기정	5	야영장	산64-6 일원	1,695	300이하	300이하	1층이하	건폐율 : 17.70% 용적률 : 17.70%
편익 시설	기정	8	전망대	산62-1 일원	204	61.200	61.200	지상1층	건폐율 : 30.00% 용적률 : 30.00%
	변경	-	-	-	-	-	-	-	-
	기정	9	근린생활시설	산62-1일원	1,589	300.840	486.060	지상2층	건폐율 : 18.93% 용적률 : 30.59%
	변경	6	근린생활시설	산62-1일원	1,589	300.840	486.060	2층이하	건폐율 : 18.93% 용적률 : 30.59%
기타 시설 및 녹지	기정	10	기타시설	산62-1 일원	455	-	-	-	보행자전용도로
	변경	7	기타시설	산62-1 일원	267	-	-	-	보행자전용도로
	기정	11	녹 지	산62-1 일원	6,498	-	-	-	
	변경	8	녹 지	산62-1 일원	5,140	-	-	-	

# 경 남 공 보

제2500호

2021. 5. 20.(목)

**라. 단지내기반시설(도로) (변경)**

구분	도면표시 번호	폭원(m)	기 능	연장(m)	기 점	종 점	사 용 형 태	주 요 경과지	비 고
기정	1-1	10	단지내 도 로	191	도시계획도로 소로1-14	단지내 도로 1-2	일반 도로	-	
변경	1-1	10	단지내 도 로	181	도시계획도로 소로1-14	생활속박시설 3	일반 도로	-	
기정	1-2	6	단지내 도 로	163	단지내 도로 1-1	주차장 2-2	일반 도로	-	
변경	-	-	-	-	-	-	-	-	

**마. 단지내기반시설(주차장) (변경)**

구분	도면표시 번호	시설명	위치	면 적(m <sup>2</sup> )			사 용 형 태	비 고
				기정	변경	변경후		
기정	2-1	단지내 주차장	산62-1 일원	1,117	-	1,117	주차장	
기정	2-2	단지내 주차장	산62-1 일원	1,629	-	1,629	주차장	
변경	-	-	-	-	-	-	-	

**바. 단지내기반시설(녹지) (변경)**

구분	도면표시 번호	시설명	시설의 세 분	위치	면 적(m <sup>2</sup> )			비 고
					기정	변경	변경후	
변경	11 → 8	녹 지	완충녹지	산62-1 일원	6,498	감 1,358	5,140	

**3. 관계도서 및 열람장소 : 사천시청 도시과**

**4. 기타 상세한 사항은 사천시청 도시과(☎055-831-3166)로 문의하시기 바랍니다.**

● 사천시 고시 제2021-133호

**사천 도시계획시설(도로:동부 중로1-14호선) 실시계획인가 고시**

경상남도 고시 제2018-145(2018.4.26.)호로 최종 결정된 도시계획시설(도로: 동부 중로1-14호선)에 대하여 회전교차로~국도3호선 확장공사 외 1개소를 시행코자 「국토의 계획 및 이용에 관한 법률」 제88조, 같은 법 시행령 제97조의 규정에 따라 도시계획시설사업 실시계획인가하고 같은 법 제91조 같은 법 시행령 제100조의 규정에 따라 그 인가 내용을 고시합니다.

**2021년 5월 20일**

**사 천 시 장**

**1. 실시계획인가 내용**

- 사업시행지의 위치 : 사천시 사천읍 사주리 138-4번지 일원
- 사업의 종류 및 명칭
  - 사업의 종류 : 도시계획시설(도로:동부 중로1-14호선)사업
  - 사업의 명칭 : 회전교차로~국도3호선 확장공사 외 1개소
- 사업의 면적 또는 규모 : 도시계획도로 공사 L=112m, B=18~20m
- 사업시행자의 성명 및 주소
  - 성명 : 사천시장(도시과)
  - 주소 : 경상남도 사천시 용현면 시청로 77
- 사업의 착수예정일 및 준공예정일
  - 착수예정일 : 실시계획인가일로부터 1개월 이내
  - 준공예정일 : 착수일로부터 36개월 이내
- 수용 또는 사용할 토지 또는 건물의 소재지·지번·지목 및 면적, 소유권과 소유권 외의 권리의 명세 및 그 소유자·권리자의 성명·주소(붙임)

**2. 관계도서는 사천시청 도시과에 비치하였으며, 기타 상세한 사항은 사천시청 도시과(☎055-831-3167)로 문의하시기 바랍니다.**

# 경 남 공 보

제2500호

2021. 5. 20.(목)

**(붙임)**

**■ 편입토지조서**

순번	위치	지번	지목	편입면적(m <sup>2</sup> )		소유자		소유권이외 권리자		권리의 종류및내용
				대장	편입	주소	성명	주소	성명	
1	사천읍 사주리	138-9	도	303	1		사천시			
2	사천읍 사주리	138-4	도	1,334	479		국(국토교통부)			
3	사천읍 사주리	138-10	도	32	32		사천시			
4	사천읍 사주리	137-29	도	5	5		사천시			
5	사천읍 사주리	137-28	도	17	17		사천시			
6	사천읍 사주리	137-10	도	390	390		국(국토교통부)			
7	사천읍 사주리	137-23	도	69	69		국(국토교통부)			
8	사천읍 사주리	137-11	도	57	57		국(국토교통부)			
9	사천읍 사주리	137-24	도	32	32		국(국토교통부)			
10	사천읍 사주리	137-25	도	28	28		국(국토교통부)			
11	사천읍 사주리	137-12	도	29	29		국(국토교통부)			
12	사천읍 사주리	137-26	도	4	4		국(국토교통부)			
13	사천읍 사주리	137-13	도	71	63		국(국토교통부)			
14	사천읍 사주리	134-3	도	35	21		국(국토교통부)			
15	사천읍 사주리	산14	도	1,289	556		국(국토교통부)			
	합계	15필지		3,695	1,783					

● 양산시 고시 제2021-169호

**당곡천 고향의 강 조성사업 실시계획(변경)인가 고시**

『하천법』 제30조 제6항 및 같은법 시행규칙 제15조 제2항의 규정에 따라 하천공사 실시계획(변경) 인가를 아래와 같이 고시합니다

**2021년 5월 20일**

**양 산 시 장**

**1. 사업의 위치(변경없음) :** 양산시 원동면 용당리 당곡천 일원

**2. 사업의 종류 및 명칭(변경없음)**

- 종류 : 하천정비(고향의 강 조성사업)
- 명칭 : 당곡천 고향의 강 조성사업

**3. 사업의 규모(변경없음) :** 하천정비 L=2.8km

**4. 사업시행자의 성명 및 주소(변경없음)**

- 성명 : 양산시장
- 주소 : 양산시 중앙로 39(남부동)

**5. 사업기간(변경) :** 당초) 2014년 7월 ~ 2020년 12월  
변경) 2014년 7월 ~ 2021년 12월

**6. 수용 또는 사용할 토지조서(변경없음) :** 불임참고

※ 관계도면은 양산시(건설하천과 : ☎055-392-3412)에 비치하고 있으니 이해관계인은 열람하시기 바랍니다.

수용되거나 사용할 토지의 세목조사  
 당국권 고항의 강 조성사업

일련 번호	소재지	지 번		면 적 (㎡)	토 지 소 유 자		관 계 인		비 고					
		본번	부번		공부상 면적	권임 면적	성명 또는 명칭	주 소		성명 또는 명칭	주 소	관리의 종류 및 내용		
1	양산시 원동면 용암리	90	2	도	2,087.0	2,087.0	국	국(간월부)						
2	양산시 원동면 용암리	91	6	도	241.0	127.0	공	경상남도						
3	양산시 원동면 용암리	91	5	잡	1,000.0	519.0	공	경상남도						
4	양산시 원동면 용암리	1321	4	원	15,394.0	2,033.0	국	국(간월부)						
5	양산시 원동면 용암리	70	1	도	377.0	33.0	공	경상남도						
6	양산시 원동면 용암리	70	3	도	787.0	486.0	국	국(간월부)						
7	양산시 원동면 용암리	70	7	도	26.0	26.0	박정간	평남개척군개척면 군우리150-25						
8	양산시 원동면 용암리	70	6	잡	248.0	248.0	박정간	평남개척군개척면 군우리150-25						
9	양산시 원동면 용암리	70	4	도	172.0	172.0	박정간	평남개척군개척면 군우리150-25						
10	양산시 원동면 용암리	70	9	도	346.0	346.0	공	경상남도						
11	양산시 원동면 용암리	70	8	잡	97.0	97.0	공	경상남도						
12	양산시 원동면 용암리	68	3	도	377.0	78.0	국	국(간월포동부)						
13	양산시 원동면 용암리	68	6	도	147.0	147.0	공	경상남도						
14	양산시 원동면 용암리	68	5	잡	1,080.0	108.0	국	국(간월포동부)						
15	양산시 원동면 용암리	67	9	도	355.0	88.0	공	경상남도						
16	양산시 원동면 용암리	66	6	도	238.0	36.0	공	경상남도						
17	양산시 원동면 용암리	65	6	도	440.0	440.0	공	경상남도						
18	양산시 원동면 용암리	65	9	도	318.0	318.0	공	경상남도						
19	양산시 원동면 용암리	65	10	잡	3,388.0	3,388.0	공	경상남도						
20	양산시 원동면 용암리	92	0	잡	907.0	907.0	공	경상남도						
21	양산시 원동면 용암리	92	2	잡	906.0	906.0	공	경상남도						
22	양산시 원동면 용암리	92	1	도	104.0	104.0	공	경상남도						
23	양산시 원동면 용암리	93	0	잡	1,514.0	1,514.0	공	경상남도						
24	양산시 원동면 용암리	94	0	잡	2,023.0	2,023.0	공	경상남도						

일련 번호	소재지	지 번		면 적 (㎡)	토 지 소 유 자		관 계 인		비 고					
		본번	부번		공부상 면적	권임 면적	성명 또는 명칭	주 소		성명 또는 명칭	주 소	관리의 종류 및 내용		
25	양산시 원동면 용암리	96	0	잡	1,653.0	1,653.0	조경배	부산해운대구좌동1300 해운대3차투어아파트30 6-702						
26	양산시 원동면 용암리	96	1	잡	1,223.0	1,021.0	공	경상남도						
27	양산시 원동면 용암리	95	0	잡	2,080.0	2,080.0	공	경상남도						
28	양산시 원동면 용암리	103	0	원	2,506.0	2,506.0	공	경상남도						
29	양산시 원동면 용암리	65	12	잡	1,537.0	1,537.0	공	경상남도						
30	양산시 원동면 용암리	65	7	잡	1,422.0	1,422.0	공	경상남도						
31	양산시 원동면 용암리	63	6	도	185.0	300	국	국(간월부)						
32	양산시 원동면 용암리	63	10	도	37.0	37.0	공	경상남도						
33	양산시 원동면 용암리	63	9	도	10.0	100	박정간	평남개척군개척면 군우리150-25						
34	양산시 원동면 용암리	63	7	잡	244.0	244.0	박정간	평남개척군개척면 군우리150-25						
35	양산시 원동면 용암리	63	8	잡	417.0	417.0	박정간	평남개척군개척면 군우리150-25						
36	양산시 원동면 용암리	62	10	도	177.0	300	공	경상남도						
37	양산시 원동면 용암리	62	9	도	51.0	51.0	공	경상남도						
38	양산시 원동면 용암리	62	7	잡	303.0	303.0	공	경상남도						
39	양산시 원동면 용암리	62	8	잡	473.0	473.0	공	경상남도						
40	양산시 원동면 용암리	61	6	도	195.0	310	국	국(간월부)						
41	양산시 원동면 용암리	60	6	도	205.0	330	국	국(간월부)						
42	양산시 원동면 용암리	59	6	도	192.0	290	국	국(간월부)						
43	양산시 원동면 용암리	58	7	도	383.0	57.0	국	국(간월부)						
44	양산시 원동면 용암리	58	10	도	25.0	25.0	공	경상남도						
45	양산시 원동면 용암리	58	8	잡	2,611.0	2,611.0	공	경상남도						
46	양산시 원동면 용암리	60	8	잡	413.0	413.0	박정간	평남개척군개척면 군우리150-25						
47	양산시 원동면 용암리	104	0	원	2,172.0	2,172.0	공	경상남도						
48	양산시 원동면 용암리	105	0	원	1,193.0	1,193.0	공	경상남도						
49	양산시 원동면 용암리	106	0	원	2,314.0	2,314.0	공	경상남도						
50	양산시 원동면 용암리	107	0	원	2,301.0	2,301.0	공	경상남도						

# 경 남 공 보

제2500호

2021. 5. 20.(목)

일련 번호	소재지	지 번		면 적 (㎡)		토 지 소 유 자		관계인		비 고
		본번	부번	공부상 면적	취입 면적	성명 또는 명칭	주 소	성명 또는 명칭	주 소	
80	양산시 원동면 용암리	산15	3	644.0	644.0	공	경상남도			
81	양산시 원동면 용암리	산19	2	11.0	11.0	공	경상남도			
82	양산시 원동면 용암리	산19	1	200.0	200.0	공	경상남도			
83	양산시 원동면 용암리	183	0	1,530.0	1,530.0	국	국(간신평부)			
84	양산시 원동면 용암리	182	0	3,144.0	3,144.0	공	경상남도			
85	양산시 원동면 용암리	185	0	4,010.0	4,010.0	공	경상남도			
86	양산시 원동면 용암리	184	3	6.0	5.0	공	경상남도			
87	양산시 원동면 용암리	184	1	37.0	37.0	공	경상남도			
88	양산시 원동면 용암리	184	2	136.0	62.0	국	국(간신평부)			
89	양산시 원동면 용암리	산18	2	1,983.0	14.0	국	국(간신평부)			
90	양산시 원동면 용암리	산18	3	90.0	24.0	공	경상남도			
91	양산시 원동면 용암리	187	5	40.0	426.0	공	경상남도			
92	양산시 원동면 용암리	187	4	2,701.0	2,701.0	공	경상남도			
93	양산시 원동면 용암리	186	0	3,577.0	3,577.0	공	경상남도			
94	양산시 원동면 용암리	187	1	2,182.0	2,182.0	공	경상남도			
95	양산시 원동면 용암리	187	2	3.0	3.0	공	양산시			
96	양산시 원동면 용암리	188	4	40.0	40.0	공	양산시			
97	양산시 원동면 용암리	187	3	2,321.0	2,321.0	공	양산시			
98	양산시 원동면 용암리	188	2	2,783.0	2,783.0	공	경상남도			
99	양산시 원동면 용암리	188	3	1,170.0	1,170.0	공	양산시			
100	양산시 원동면 용암리	산22	2	3,570.0	2,968.0	공	경상남도			
101	양산시 원동면 용암리	산22	3	1,641.0	9.0	공	경상남도			
102	양산시 원동면 용암리	188	1	255.0	255.0	공	양산시			
103	양산시 원동면 용암리	1528	0	1,002.0	758.0	국	국(간신평부)			
104	양산시 원동면 용암리	189	0	307.0	307.0	공	양산시			
105	양산시 원동면 용암리	236	2	40.0	40.0	국	국(간신평부)			
106	양산시 원동면 용암리	237	0	112.0	112.0	국	국(간신평부)			
107	양산시 원동면 용암리	236	1	79.0	79.0	국	국(간신평부)			
108	양산시 원동면 용암리	238	2	645.0	215.0	국	국(간신평부)			
51	양산시 원동면 용암리	109	1	1,147.0	1,147.0	공	경상남도			
52	양산시 원동면 용암리	109	2	1,130.0	1,130.0	공	경상남도			
53	양산시 원동면 용암리	57	7	612.0	85.0	국	국(간신평부)			
54	양산시 원동면 용암리	57	10	159.0	159.0	공	경상남도			
55	양산시 원동면 용암리	57	8	304.0	304.0	공	경상남도			
56	양산시 원동면 용암리	57	11	23.0	23.0	공	경상남도			
57	양산시 원동면 용암리	57	9	949.0	949.0	공	경상남도			
58	양산시 원동면 용암리	109	3	1,130.0	1,130.0	공	경상남도			
59	양산시 원동면 용암리	56	7	1,024.0	107.0	공	경상남도			
60	양산시 원동면 용암리	56	6	1,266.0	126.0	공	경상남도			
61	양산시 원동면 용암리	56	5	43.0	43.0	공	경상남도			
62	양산시 원동면 용암리	111	2	800.0	212.0	국	국(간신평부)			
63	양산시 원동면 용암리	111	5	486.0	486.0	공	경상남도			
64	양산시 원동면 용암리	111	6	753.0	753.0	공	경상남도			
65	양산시 원동면 용암리	111	7	89.0	89.0	공	경상남도			
66	양산시 원동면 용암리	111	4	1,488.0	1,488.0	공	경상남도			
67	양산시 원동면 용암리	111	3	14.0	14.0	공	경상남도			
68	양산시 원동면 용암리	112	1	25.0	25.0	공	경상남도			
69	양산시 원동면 용암리	183	1	83.0	83.0	공	경상남도			
70	양산시 원동면 용암리	110	0	357.0	357.0	공	경상남도			
71	양산시 원동면 용암리	108	0	1,921.0	1,921.0	공	경상남도			
72	양산시 원동면 용암리	116	0	1,630.0	1,630.0	공	경상남도			
73	양산시 원동면 용암리	112	0	1,800.0	1,800.0	공	경상남도			
74	양산시 원동면 용암리	113	0	1,874.0	1,874.0	공	경상남도			
75	양산시 원동면 용암리	114	0	2,079.0	2,079.0	공	경상남도			
76	양산시 원동면 용암리	115	0	2,172.0	2,172.0	국	국(재무부)			
77	양산시 원동면 용암리	산15	6	450.0	397.0	공	경상남도			
78	양산시 원동면 용암리	산15	2	3,570.0	627.0	국	국(간신평부)			
79	양산시 원동면 용암리	산15	5	291.0	291.0	공	경상남도			

# 경 남 공 보

제2500호

2021. 5. 20.(목)

일련 번호	소재지	면적 (㎡)		토지소유자		관계인		비 고	
		공부상 면적	권입 면적	성명 또는 명칭	주 소	성명 또는 명칭	주 소		성명 또는 명칭
		지 분면	지 분면						
138	양산시 원동면 용암리	203	0	합	112.0	112.0	공	경상남도	
139	양산시 원동면 용암리	300	0	합	68.0	68.0	공	경상남도	
140	양산시 원동면 용암리	389	0	합	46.0	46.0	공	경상남도	
141	양산시 원동면 용암리	388	0	전	1,517.0	1,517.0	공	경상남도	
142	양산시 원동면 용암리	205	3	전	1,956.0	1,956.0	공	경상남도	
143	양산시 원동면 용암리	205	4	도	332.0	332.0	공	경상남도	
144	양산시 원동면 용암리	206	3	도	23.0	23.0	공	경상남도	
145	양산시 원동면 용암리	206	2	도	314.0	34.0	국	국(간접부)	
146	양산시 원동면 용암리	205	2	도	988.0	119.0	국	국(국토해양부)	
147	양산시 원동면 용암리	367	2	도	28.0	27.0	국	국(간접부)	
148	양산시 원동면 용암리	367	5	도	19.0	19.0	공	경상남도	
149	양산시 원동면 용암리	367	3	전	47.0	47.0	공	경상남도	
150	양산시 원동면 용암리	368	2	도	354.0	5.0	국	국(간접부)	
151	양산시 원동면 용암리	385	1	도	28.0	131.0	국	국(간접부)	
152	양산시 원동면 용암리	385	3	도	48.0	48.0	공	경상남도	
153	양산시 원동면 용암리	385	2	전	1,040.0	1,040.0	공	경상남도	
154	양산시 원동면 용암리	387	0	전	159.0	159.0	공	경상남도	
155	양산시 원동면 용암리	386	0	합	175.0	175.0	공	경상남도	
156	양산시 원동면 용암리	388	0	합	1,759.0	1,759.0	공	경상남도	
157	양산시 원동면 용암리	391	0	합	136.0	136.0	공	경상남도	
158	양산시 원동면 용암리	392	0	합	337.0	337.0	공	경상남도	
159	양산시 원동면 용암리	393	0	합	112.0	112.0	공	경상남도	
160	양산시 원동면 용암리	202	0	합	182.0	182.0	공	경상남도	
161	양산시 원동면 용암리	394	0	합	25.0	25.0	공	경상남도	
162	양산시 원동면 용암리	395	0	합	202.0	202.0	공	경상남도	
163	양산시 원동면 용암리	396	0	합	271.0	271.0	공	경상남도	
164	양산시 원동면 용암리	397	0	합	195.0	195.0	공	양산시	
165	양산시 원동면 용암리	402	0	전	2,403.0	2,403.0	공	경상남도	
166	양산시 원동면 용암리	400	0	전	1,074.0	1,074.0	공	경상남도	
109	양산시 원동면 용암리	235	2	전	46.0	46.0	공	경상남도	
110	양산시 원동면 용암리	235	0	태	616.0	616.0	공	경상남도	
111	양산시 원동면 용암리	235	1	전	33.0	33.0	공	경상남도	
112	양산시 원동면 용암리	238	5	도	36.0	28.0	공	경상남도	
113	양산시 원동면 용암리	234	3	전	2,200.0	2,200.0	공	경상남도	
114	양산시 원동면 용암리	241	3	전	4.0	4.0	공	경상남도	
115	양산시 원동면 용암리	241	4	도	19.0	10.0	공	경상남도	
116	양산시 원동면 용암리	234	4	도	154.0	135.0	공	경상남도	
117	양산시 원동면 용암리	234	2	도	770.0	8.0	국	국(간접부)	
118	양산시 원동면 용암리	233	0	전	288.0	288.0	공	경상남도	
119	양산시 원동면 용암리	232	3	합	53.0	53.0	공	경상남도	
120	양산시 원동면 용암리	232	4	도	66.0	52.0	공	경상남도	
121	양산시 원동면 용암리	232	2	도	281.0	1.0	국	국(간접부)	
122	양산시 원동면 용암리	236	3	전	3,104.0	3,104.0	공	경상남도	
123	양산시 원동면 용암리	191	0	합	1,114.0	1,114.0	공	경상남도	
124	양산시 원동면 용암리	192	0	담	1,574.0	1,574.0	공	경상남도	
125	양산시 원동면 용암리	193	0	전	701.0	701.0	공	경상남도	
126	양산시 원동면 용암리	190	0	인	3,035.0	3,035.0	공	경상남도	
127	양산시 원동면 용암리	194	0	합	754.0	754.0	공	경상남도	
128	양산시 원동면 용암리	195	0	합	671.0	671.0	공	경상남도	
129	양산시 원동면 용암리	196	0	전	747.0	747.0	공	경상남도	
130	양산시 원동면 용암리	197	0	전	453.0	453.0	공	경상남도	
131	양산시 원동면 용암리	198	0	합	188.0	188.0	공	경상남도	
132	양산시 원동면 용암리	200	0	전	575.0	575.0	공	경상남도	
133	양산시 원동면 용암리	201	0	전	145.0	145.0	공	경상남도	
134	양산시 원동면 용암리	199	0	전	1,319.0	1,319.0	공	경상남도	
135	양산시 원동면 용암리	1526	0	구	10,570.0	2,483.0	국	국(간접부)	
136	양산시 원동면 용암리	1527	0	도	2,549.0	288.0	국	국(간접부)	
137	양산시 원동면 용암리	204	0	전	803.0	803.0	공	경상남도	



# 경 남 공 보

제2500호

2021. 5. 20.(목)

일련 번호	소재지	지 번		면 적 (㎡)		토 지 소 유 자		관계인		비 고	
		본번	지 목	공부상 면적	권입 면적	성명 또는 명칭	주 소	성명 또는 명칭	주 소		성명 또는 명칭
167	양산시 원동면 용당리	389	0	2,810.0	2,810.0	공	경상남도	공	경상남도		
168	양산시 원동면 용당리	381	0	274.0	274.0	이장백	원동면 용당리 219	공	경상남도		
168-1	양산시 원동면 용당리	381	1	222.0	222.0	이장백	원동면 용당리 219	공	경상남도		
169	양산시 원동면 용당리	401	0	1,881.0	1,881.0	공	경상남도	공	경상남도		
170	양산시 원동면 용당리	379	0	1,091.0	1,091.0	공	경상남도	공	경상남도		
171	양산시 원동면 용당리	377	0	783.0	783.0	국	국(세무부)	공	경상남도		
172	양산시 원동면 용당리	376	0	372.0	372.0	공	경상남도	공	경상남도		
173	양산시 원동면 용당리	376	1	170.0	170.0	공	양산시	공	경상남도		
174	양산시 원동면 용당리	375	0	489.0	489.0	공	경상남도	공	경상남도		
175	양산시 원동면 용당리	375	1	132.0	132.0	공	양산시	공	경상남도		
176	양산시 원동면 용당리	378	0	998.0	998.0	공	경상남도	공	경상남도		
177	양산시 원동면 용당리	380	0	1,196.0	1,196.0	공	경상남도	공	경상남도		
178	양산시 원동면 용당리	380	1	103.0	103.0	공	양산시	공	경상남도		
179	양산시 원동면 용당리	382	0	655.0	655.0	공	경상남도	공	경상남도		
180	양산시 원동면 용당리	383	0	961.0	961.0	공	경상남도	공	경상남도		
181	양산시 원동면 용당리	383	1	97.0	97.0	공	양산시	공	경상남도		
182	양산시 원동면 용당리	384	0	385.0	385.0	공	경상남도	공	경상남도		
183	양산시 원동면 용당리	384	1	1,319.0	1,319.0	공	경상남도	공	경상남도		
184	양산시 원동면 용당리	384	2	71.0	71.0	공	경상남도	공	경상남도		
185	양산시 원동면 용당리	370	3	77.0	77.0	공	경상남도	공	경상남도		
186	양산시 원동면 용당리	370	5	574.0	574.0	공	경상남도	공	경상남도		
187	양산시 원동면 용당리	370	6	190.0	190.0	공	경상남도	공	경상남도		
188	양산시 원동면 용당리	370	4	247.0	247.0	공	경상남도	공	경상남도		
189	양산시 원동면 용당리	370	2	569.0	119.0	국	국(건설부)	공	경상남도		
190	양산시 원동면 용당리	1521	6	82,103.0	18,788.0	국	국(건설부)	공	경상남도		
191	양산시 원동면 용당리	1531	0	5,613.0	2,231.0	국	국(건설부)	공	경상남도		
192	양산시 원동면 용당리	373	2	512.0	48.0	국	국(건설부)	공	경상남도		
193	양산시 원동면 용당리	373	4	413.0	407.0	공	경상남도	공	경상남도		
194	양산시 원동면 용당리	373	12	210.0	210.0	공	양산시	공	경상남도		
195	양산시 원동면 용당리	373	3	32.0	32.0	공	경상남도	공	경상남도		
196	양산시 원동면 용당리	374	1	120.0	120.0	공	양산시	공	경상남도		
197	양산시 원동면 용당리	374	0	792.0	792.0	공	경상남도	공	경상남도		
198	양산시 원동면 용당리	407	3	151.0	151.0	공	양산시	공	경상남도		
199	양산시 원동면 용당리	407	2	1,696.0	1,696.0	공	경상남도	공	경상남도		
200	양산시 원동면 용당리	407	1	160.0	160.0	공	경상남도	공	경상남도		
201	양산시 원동면 용당리	407	0	836.0	836.0	공	경상남도	공	경상남도		
202	양산시 원동면 용당리	406	12	588.0	588.0	공	경상남도	공	경상남도		
203	양산시 원동면 용당리	406	14	139.0	139.0	공	경상남도	공	경상남도		
204	양산시 원동면 용당리	406	15	1,263.0	1,263.0	공	경상남도	공	경상남도		
205	양산시 원동면 용당리	406	17	81.0	81.0	공	양산시	공	경상남도		
206	양산시 원동면 용당리	406	16	892.0	892.0	공	경상남도	공	경상남도		
207	양산시 원동면 용당리	406	18	39.0	39.0	공	양산시	공	경상남도		
208	양산시 원동면 용당리	405	3	661.0	661.0	공	경상남도	공	경상남도		
209	양산시 원동면 용당리	405	4	2.0	2.0	공	양산시	공	경상남도		
210	양산시 원동면 용당리	405	2	818.0	818.0	공	경상남도	공	경상남도		
211	양산시 원동면 용당리	406	13	776.0	776.0	공	경상남도	공	경상남도		
212	양산시 원동면 용당리	405	1	783.0	783.0	공	경상남도	공	경상남도		
213	양산시 원동면 용당리	406	11	815.0	815.0	공	경상남도	공	경상남도		
214	양산시 원동면 용당리	406	9	97.0	97.0	금정기업 (주)	부산시 남구 감만동 82-2	공	경상남도	12	
215	양산시 원동면 용당리	406	10	538.0	538.0	공	경상남도	공	경상남도		
216	양산시 원동면 용당리	410	2	66.0	66.0	공	경상남도	공	경상남도		
217	양산시 원동면 용당리	410	3	836.0	836.0	공	경상남도	공	경상남도		
218	양산시 원동면 용당리	410	4	149.0	149.0	공	경상남도	공	경상남도		
219	양산시 원동면 용당리	408	5	22.0	22.0	공	경상남도	공	경상남도		
220	양산시 원동면 용당리	408	4	494.0	494.0	공	경상남도	공	경상남도		
221	양산시 원동면 용당리	408	3	10.0	10.0	국	국(건설부)	공	경상남도		
222	양산시 원동면 용당리	408	2	13.0	13.0	국	국(건설부)	공	경상남도		

# 경 남 공 보

제2500호

2021. 5. 20.(목)

일련 번호	소재지	지 번		면 적 (㎡)		토 지 소 유 자		관계인		비 고
		본번	부번	공부상 면적	취입 면적	성명 또는 명칭	주 소	성명 또는 명칭	주소	
223	양산시 원동면 용암리	48	1	3.0	3.0	국	국(건설부)			
224	양산시 원동면 용암리	55	3	793.0	793.0	공	경상남도			
225	양산시 원동면 용암리	55	2	1,190.0	446.0	국	국(건설부)			
226	양산시 원동면 용암리	51	2	992.0	207.0	국	국(건설부)			
227	양산시 원동면 용암리	51	3	238.0	288.0	공	경상남도			
228	양산시 원동면 용암리	49	2	83.0	18.0	국	국(건설부)			
229	양산시 원동면 용암리	40	1	245.0	245.0	국	국(건설부)			
230	양산시 원동면 용암리	58	2	1,288.0	483.0	국	국(건설부)			
231	양산시 원동면 용암리	41	2	433.0	325.0	국	국(건설부)			
232	양산시 원동면 용암리	41	3	836.0	836.0	공	경상남도			
233	양산시 원동면 용암리	46	0	702.0	702.0	공	경상남도			
234	양산시 원동면 용암리	45	0	896.0	896.0	공	경상남도			
235	양산시 원동면 용암리	42	0	5,630.0	5,630.0	공	경상남도			
236	양산시 원동면 용암리	43	2	1,288.0	1,288.0	공	경상남도			
237	양산시 원동면 용암리	43	3	13.0	13.0	공	경상남도			
238	양산시 원동면 용암리	43	1	172.0	157.0	국	국(건설부)			
239	양산시 원동면 용암리	44	1	790.0	204.0	국	국(건설부)			
240	양산시 원동면 용암리	44	2	600	52.0	공	경상남도			
241	양산시 원동면 용암리	47	5	67.0	9.0	공	경상남도			
242	양산시 원동면 용암리	47	3	277.0	273.0	공	경상남도			
243	양산시 원동면 용암리	47	2	562.0	6.0	국	국(건설부)			
244	양산시 원동면 용암리	42	2	990.0	990.0	공	경상남도			
245	양산시 원동면 용암리	42	3	259.0	80.0	공	경상남도			
246	양산시 원동면 용암리	42	5	1,490.0	1,460.0	공	경상남도			
247	양산시 원동면 용암리	43	0	3,488.0	3,408.0	공	경상남도			
248	양산시 원동면 용암리	57	4	79.0	17.0	공	경상남도			
249	양산시 원동면 용암리	57	3	99.0	66.0	공	경상남도			
250	양산시 원동면 용암리	54	2	53.0	52.0	국	국(건설부)			
251	양산시 원동면 용암리	43	2	490.0	116.0	국	국(건설부)			
252	양산시 원동면 용암리	43	3	446.0	53.0	국	국(건설부)			
253	양산시 원동면 용암리	43	5	28.0	28.0	공	경상남도			
254	양산시 원동면 용암리	43	3	196.0	196.0	공	경상남도			
255	양산시 원동면 용암리	43	4	166.0	99.0	공	경상남도			
256	양산시 원동면 용암리	43	3	671.0	671.0	공	경상남도			
257	양산시 원동면 용암리	43	10	346.0	346.0	공	경상남도			
258	양산시 원동면 용암리	43	6	107.0	107.0	공	경상남도			
259	양산시 원동면 용암리	43	5	20.0	20.0	주식회사 한일은행	서울 남대문로2가 130			
260	양산시 원동면 용암리	43	2	40.0	40.0	주식회사 한일은행	서울 남대문로2가 130			
261	양산시 원동면 용암리	43	9	380.0	380.0	공	경상남도			
262	양산시 원동면 용암리	43	4	139.0	139.0	공	경상남도			
263	양산시 원동면 용암리	43	1	202.0	156.0	공	경상남도			
264	양산시 원동면 용암리	43	0	10.0	10.0	공	경상남도			
265	양산시 원동면 용암리	43	7	500.0	500.0	공	경상남도			
266	양산시 원동면 용암리	43	1	500.0	500.0	공	경상남도			
267	양산시 원동면 용암리	43	8	379.0	379.0	공	경상남도			
268	양산시 원동면 용암리	47	0	388.0	388.0	공	경상남도			
269	양산시 원동면 용암리	48	2	98.0	99.0	나유이	양산시 원동면 용암리			
270	양산시 원동면 용암리	산71	2	3,372.0	1,851.0	국	국(건설부)			
271	양산시 원동면 용암리	산71	3	288.0	288.0	공	양산시			
272	양산시 원동면 용암리	438	3	44.0	44.0	공	양산시			
273	양산시 원동면 용암리	438	5	10.0	10.0	공	경상남도			
274	양산시 원동면 용암리	438	1	619.0	619.0	공	경상남도			
275	양산시 원동면 용암리	438	4	257.0	257.0	공	경상남도			
276	양산시 원동면 용암리	산73	1	13,884.0	874.0	공	경상남도			
277	양산시 원동면 용암리	438	11	116.0	116.0	공	경상남도			
278	양산시 원동면 용암리	438	8	525.0	525.0	공	경상남도			
279	양산시 원동면 용암리	438	6	24.0	24.0	공	경상남도			

# 경 남 공 보

제2500호

2021. 5. 20.(목)

입원 번호	소재지	지 번		면 적 (㎡)		토 지 소 유 자		관계인		비 고
		본번	부번	공부상 면적	편입 면적	성명 또는 명칭	주 소	성명 또는 명칭	성명 또는 명칭	
280	양산시 원동면 용당리	438	10	대	4.0	40	공	경상남도		
281	양산시 원동면 용당리	438	12	전	100	100	공	경상남도		
282	양산시 원동면 용당리	438	9	전	31.0	31.0	공	경상남도		
283	양산시 원동면 용당리	438	7	대	3.0	3.0	공	경상남도		
284	양산시 원동면 용당리	519	0	전	1,825.0	1,825.0	공	경상남도		
285	양산시 원동면 용당리	520	1	담	877.0	877.0	공	경상남도		
286	양산시 원동면 용당리	520	2	담	678.0	678.0	공	경상남도		
287	양산시 원동면 용당리	상71	4	도	312.0	151.0	공	경상남도		
288	양산시 원동면 용당리	445	0	담	3,539.0	3,539.0	하영철	원동면 용당리 1216-1		
289	양산시 원동면 용당리	445	1	유	193.0	193.0	하영철	원동면 용당리 1216-1		
290	양산시 원동면 용당리	444	6	임	7.0	7.0	공	경상남도		
291	양산시 원동면 용당리	444	4	임	7.0	7.0	공	양산시		
292	양산시 원동면 용당리	444	3	임	1,399.0	426.0	공	양산시		
293	양산시 원동면 용당리	444	5	임	14.0	14.0	공	양산시		
294	양산시 원동면 용당리	444	2	임	925.0	925.0	공	경상남도		
295	양산시 원동면 용당리	446	2	전	134.0	134.0	공	경상남도		
296	양산시 원동면 용당리	446	0	전	4,279.0	53.0	공	경상남도		
297	양산시 원동면 용당리	444	7	임	28.0	28.0	공	양산시		
298	양산시 원동면 용당리	444	1	임	85.0	85.0	공	경상남도		
299	양산시 원동면 용당리	880	1	채	200,630	623.0	국	국(건설부)		
300	양산시 원동면 용당리	1532	4	도	298.0	28.0	국	국(건설부)		
301	양산시 원동면 용당리	776	1	전	53.0	53.0	공	경상남도		
303	양산시 원동면 용당리	446	3	전	42.0	38.0	국	국(환경부)		
304	양산시 원동면 용당리	446	1	대	690.0	9.0	국	국(환경부)		
305	양산시 원동면 용당리	446	5	도	330.0	79.0	국	국(환경부)		
306	양산시 원동면 용당리	883	1	전	327.0	25.0	공	양산시		

● 양산시 고시 제2021-172호

**양산 도시계획시설사업 『동면 석산리 도시계획도로 개설공사』 실시계획(변경)인가 고시**

양산시 주진동 523번지 일원 도시계획시설사업 「동면 석산리 도시계획도로 개설공사」에 대하여 「국토의 계획 및 이용에 관한 법률」 제88조 규정에 따라 실시계획(변경)인가하고 같은 법 제91조 규정에 따라 다음과 같이 고시합니다.

관계도서는 양산시 도시계획과에 비치하오니 일반인 및 이해관계인은 열람하시기 바랍니다.

2021년 5월 20일

양 산 시 장

1. 사업시행지의 위치: 경남 양산시 동면 석산리 524번지 일원

2. 사업의 종류 및 명칭

- 종류 : 도시계획시설사업(도로)
- 명칭 : 양산 도시계획시설사업 「동면 석산리 도시계획도로 개설공사」

3. 사업규모 : A=13,027㎡ → A=13,021.9㎡

- 도시계획도로[중로2-97호선] A=4,750㎡(B=15m, L=308.5m) → A=4,774.4㎡
- 도시계획도로[중로2-98호선] A=3,808㎡(B=15m, L=246m) → A=3,861.8㎡
- 도시계획도로[소로2-720호선] A=1,008㎡(B=8m, L=122.9m) → A=1,000㎡
- 도시계획도로[소로1-64호선] A=1,542㎡(B=10m, L=150m)
- 도시계획도로[소로2-124호선] A=1,380㎡ → A=1,305.6㎡
- 도시계획도로[소로3-37호선] A=35㎡ → A=35.1㎡
- 도시계획도로[소로3-38호선] A=504㎡ → A=503㎡

4. 사업시행자의 주소 및 성명

- o 경상남도 양산시 물금읍 증산역로 163, 505호 석산지역주택조합

5. 사업의 착수 및 준공예정일

- o 당초 : 2020.09.24. ~ 2022.12.31.

# 경 남 공 보

제2500호

2021. 5. 20.(목)

o 변경 : 2020.09.24. ~ 2024.01.30.

**6. 관계도서 :** 게재생략

**7. 열람장소 :** 양산시청 도시계획과(☎ 055-392-2722)

**8 수용 또는 사용할 토지·건물의 소재지·지번·지목 및 면적, 소유권과 소유권외의 권리의 명세 및 그 소유자·권리자의 성명·주소:** 붙임

수용 또는 사용할 토지·건물의 소재지·지번·지목 및 면적, 소유권 명세

■ 석산도시계획시설(도로:중로2-97호선)

번호	소재지					공부면적		중로2-97		소유자			관계인		
	변경없음	당초	변경	당초	변경	당초	변경	당초	변경	당초	변경	주소	성명	권리 관계	
	위치	지번	지번	지목	지목	(m <sup>2</sup> )	(m <sup>2</sup> )	(m <sup>2</sup> )	(m <sup>2</sup> )	성명	성명				
1	동면	석산리	516-1	516-1	도	도	125.5	125.5	125.5	125.5	양산시	양산시			
2	동면	석산리	524	524-3	도	도	12,084.7	2,302.9	2,304.0	2,302.9	양산시	양산시			
3	동면	석산리	531-2	531-2	대	대	168.0	168.0	85.0	90.0	황길현	황길현	양산시동면석산1길10, 105동2104호(석산한신 휴플러스아파트)	농협은행 주식회사	근저당
4	동면	석산리	609-2	609-4	구	구	125.0	49.0	46.0	49.0	국(국토교통부)	국(국토교통부)			
5	동면	석산리	610-2	610-8	구	구	91.0	35.0	34.0	35.0	국(국토교통부)	국(국토교통부)			
6	동면	석산리	613-2	613-2	대	대	327.0	327.0	106.0	108.0	석산지역 주택조합	석산지역 주택조합	양산시물금읍증산역로 163,505호(채승프라자)		
7	동면	석산리	618-2	618-4	구	대	515.0	13.0	13.0	13.0	국(기획재정부)	국(기획재정부)			
8	동면	석산리	619-1	619-1	구	대	342.0	287.0	171.0	171.0	국(기획재정부)	국(기획재정부)			
9	동면	석산리	619-4	619-4	구	대	53.0	53.0	37.0	40.0	국(기획재정부)	국(기획재정부)			
10	동면	석산리	701-1	701-13	대	대	222.3	81.3	83.0	81.3	김금순	김금순	부산광역시해운대구센텀동로25,101동803호(우동,대우월드마크센텀)		
11	동면	석산리	701-2	701-14	대	대	603.9	92.0	94.0	92.0	김정태	김정태	부산광역시해운대구좌동1273해운대대창아파트106-402		
12	동면	석산리	701-3	701-15	구	구	257.8	29.2	30.0	29.2	양산시	양산시			

# 경 남 공 보

제2500호

2021. 5. 20.(목)

번호	소재지					공부면적		종로2-97		소유자			관계인		
	변경없음		당초	변경		당초	변경	당초	변경	당초	변경	주소			성명
	위치	지번	지번	지목	지목	(m <sup>2</sup> )	(m <sup>2</sup> )	(m <sup>2</sup> )	(m <sup>2</sup> )	성명	성명				
13	동면	석산리	701-4	701-16	대	대	67.7	27.9	24.0	23.7	배성한 배성호	배성한 배성호	부산광역시동래구안남로79,103동703호(안락동,강변뜨란채아파트) 부산광역시동래구안남로71,103동1301호(안락동,안락뜨란채1단지아파트)		
14	동면	석산리	702-1	702-13	대	대	246.0	69.3	61.0	60.5	차춘환	차춘환	부산광역시북구덕천동378-1시영아파트14동507호		
15	동면	석산리	702-2	702-14	대	대	130.9	44.9	45.0	44.9	김봉주	김봉주	부산광역시연제구거제동112-9		
16	동면	석산리	702-3	702-15	대	대	225.0	54.2	54.0	54.2	윤명희	윤명희	부산광역시남구대연동285-2삼성아파트301호		
17	동면	석산리	702-4	702-16	대	대	217.1	66.2	62.0	61.7	김차상 김태연 윤명희 윤명희	김차상 김태연 윤명희 윤명희	부산광역시금정구부곡동235-5우신뉴타운아파트101-2305 경상남도양산시동면석산리702-8해강아파트103동606호 부산광역시동래구안락동466-8화천아파트306호 부산광역시금정구남산동115-30럭기남산아파트103-1101호		
18	동면	석산리	707-4	707-18	대	대	123.0	58.0	51.0	50.0	국(기획재정부)	국(기획재정부)			
19	동면	석산리	707-12	707-22	대	대	113.0	59.0	59.0	59.0	이용찬	이용찬	양산시동면가산리286	물금농업협동조합	근저당
20	동면	석산리	707-13	707-13	도	도	28.0	28.0	19.0	19.0	국(농림축산식품부)	국(농림축산식품부)			
21	동면	석산리	707-15	707-15	구	구	3.0	3.0	3.0	3.0	국(농림축산식품부)	국(농림축산식품부)			
22	동면	석산리	707-17	707-20	대	대	10.0	9.0	10.0	9.0	국(기획재정부)	국(기획재정부)			
23	동면	석산리	708-6	708-9	대	대	643.0	135.0	110.0	135.0	김선덕	김선덕	부산광역시동래구충렬대로107번길54,8동507호(온천동,럭키아파트)	동양산농업협동조합 양산농업협동조합	근저당 근저당
24	동면	석산리	711-9	711-9	구	구	16.0	16.0	16.0	16.0	국(기획재정부)	국(기획재정부)			
25	동면	석산리	711-12	711-16	구	구	22.0	1.0	1.0	1.0	권춘자	권춘자	경상남도양산시동면가산2길38		
26	동면	석산리	712-3	712-4	구	구	30.0	25.0	25.0	25.0	국(농림축산식품부)	국(농림축산식품부)			
27	동면	석산리	714-2	714-5	구	구	36.0	18.0	20.0	18.0	국(농림축산식품부)	국(농림축산식품부)			
28	동면	석산리	715-1	715-1	구	구	1.0	1.0	1.0	1.0	국(농림축산식품부)	국(농림축산식품부)			

# 경 남 공 보

제2500호

2021. 5. 20.(목)

번호	소재지					공부면적		종로2-97		소유자			관계인			
	변경없음		당초	변경	당초	변경	당초	변경	당초	변경	주소				성명	권리 관계
	위치	지번	지번	지목	지목	(m2)	(m2)	(m2)	(m2)	성명			성명			
29	동면	석산리	718-12	718-12	대	대	380.0	308.0	47.0	45.0	김명숙	김명숙	경상남도양산시동면석산리701-8해강아파트102동213호			
30	동면	석산리	776	776-1	도	도	2,374.7	31.4	9.0	9.5	양산시	양산시				
31	동면	석산리	781	781-2	도	도	2,567.3	989.1	976.5	976.0	양산시	양산시				
32	동면	석산리	1402-2	1402-5	도	도	16.0	10.0	11.0	10.0	국(국토교통부)	국(국토교통부)				
33	동면	석산리	1403-8	1403-11	구	구	27.0	16.0	17.0	16.0	국(농림축산식품부)	국(농림축산식품부)				
계							22,191.9	5,532.9	4,750.0	4,774.4						

■ 석산도시계획시설(도로:종로2-98호선)

번호	소재지					공부면적		종로2-98		소유자			관계인			
	변경없음		당초	변경	당초	변경	당초	변경	당초	변경	주소				성명	권리 관계
	위치	지번	지번	지목	지목	(m2)	(m2)	(m2)	(m2)	성명			성명			
1	동면	석산리	517	517-1	공	공	2,272.9	307.8	308.0	307.8	양산시	양산시				
2	동면	석산리	524	524	도	도	12,084.7	9,781.8	1,988.0	1,988.0	양산시	양산시				
3	동면	석산리	531-1	531-1	대	대	129.0	129.0	64.0	67.0	황길현	황길현	양산시동면석산1길10,105동2104호(석산한신휴플러스아파트)	농협은행 주식회사	근저당	
4	동면	석산리	531-2	531-2	대	대	168.0	168.0	40.0	40.0	황길현	황길현	양산시동면석산1길10,105동2104호(석산한신휴플러스아파트)	농협은행 주식회사	근저당	
5	동면	석산리	531-5	531-5	대	대	47.0	47.0	47.0	47.0	황길현	황길현	양산시동면석산1길10,105동2105호(석산한신휴플러스아파트)	농협은행 주식회사	근저당	
6	동면	석산리	531-6	531-6	전	전	220.0	220.0	165.0	180.0	황길현	황길현	양산시동면석산리702-8해강아파트103-601			
7	동면	석산리	531-7	531-7	대	대	63.0	63.0	41.0	46.0	황길현	황길현	양산시동면석산1길10,105동2105호(석산한신휴플러스아파트)	농협은행 주식회사	근저당	
8	동면	석산리	531-8	531-8	전	전	16.0	16.0	16.0	16.0	석산지역 주택조합	석산지역 주택조합	양산시물금읍증산역로163,505호(계승프라자)			
9	동면	석산리	532	532	전	전	21.0	21.0	21.0	21.0	석산지역 주택조합	석산지역 주택조합	양산시물금읍증산역로163,505호(계승프라자)			
10	동면	석산리	532-2	532-2	전	전	9.0	9.0	9.0	9.0	석산지역 주택조합	석산지역 주택조합	양산시물금읍증산역로163,505호(계승프라자)			

# 경 남 공 보

제2500호

2021. 5. 20.(목)

번호	소재지					공부면적		중로2-98		소유자				관계인	
	변경없음	당초	변경	당초	변경	당초	변경	당초	변경	당초	변경	주소	성명		
	위치	지번	지번	지목	지목	(m <sup>2</sup> )	(m <sup>2</sup> )	(m <sup>2</sup> )	(m <sup>2</sup> )	성명	성명				
11	동면	석산리	533	533	전	전	68.0	68.0	68.0	68.0	석산지역 주택조합	석산지역 주택조합	양산시물금읍증산역 로163,505호(재승프 라자)		
12	동면	석산리	568	568	답	답	67.0	67.0	67.0	67.0	석산지역 주택조합	석산지역 주택조합	양산시물금읍증산역 로163,505호(재승프 라자)		
13	동면	석산리	568-1	568-1	도	도	41.0	41.0	41.0	41.0	석산지역 주택조합 이원열	석산지역 주택조합 이원열	양산시물금읍증산역 로163,505호(재승프 라자) 부산북구화명동1388 -8		
14	동면	석산리	568-3	568-3	답	답	30.0	30.0	30.0	30.0	석산지역 주택조합	석산지역 주택조합	양산시물금읍증산역 로163,505호(재승프 라자)		
15	동면	석산리	568-4	568-4	답	답	57.0	57.0	39.0	46.0	조복련	석산지역 주택조합	양산시물금읍증산역 로163,505호(재승프 라자)		
16	동면	석산리	568-10	568-10	답	답	6.0	6.0	6.0	6.0	석산지역 주택조합	석산지역 주택조합	양산시물금읍증산역 로163,505호(재승프 라자)		
17	동면	석산리	569	569	전	전	152.0	152.0	4.0	4.0	석산지역 주택조합	석산지역 주택조합	양산시물금읍증산역 로163,505호(재승프 라자)		
18	동면	석산리	569-1	569-1	도	도	144.0	144.0	5.0	6.0	석산지역 주택조합	석산지역 주택조합	양산시물금읍증산역 로163,505호(재승프 라자)		
19	동면	석산리	569-2	569-2	전	전	31.0	31.0	1.0	1.0	석산지역 주택조합	석산지역 주택조합	양산시물금읍증산역 로163,505호(재승프 라자)		
20	동면	석산리	570	570	전	전	826.0	826.0	135.0	142.0	석산지역 주택조합	석산지역 주택조합	양산시물금읍증산역 로163,505호(재승프 라자)		
21	동면	석산리	605-2	605-2	전	전	2,020.0	2,020.0	353.0	362.0	석산지역 주택조합	석산지역 주택조합	양산시물금읍증산역 로163,505호(재승프 라자)		
22	동면	석산리	607	607	전	전	343.0	343.0	51.0	55.0	석산지역 주택조합	석산지역 주택조합	양산시물금읍증산역 로163,505호(재승프 라자)		
23	동면	석산리	607-2	607-2	전	전	679.0	679.0	38.0	39.0	석산지역 주택조합	석산지역 주택조합	양산시물금읍증산역 로163,505호(재승프 라자)		
24	동면	석산리	607-3	607-3	전	전	78.0	78.0	4.0	5.0	석산지역 주택조합	석산지역 주택조합	양산시물금읍증산역 로163,505호(재승프 라자)		
25	동면	석산리	607-4	607-4	전	전	336.0	336.0	49.0	54.0	석산지역 주택조합	석산지역 주택조합	양산시물금읍증산역 로163,505호(재승프 라자)		
26	동면	석산리	608	608	전	전	109.0	109.0	109.0	109.0	석산지역 주택조합	석산지역 주택조합	양산시물금읍증산역 로163,505호(재승프 라자)		



# 경 남 공 보

제2500호

2021. 5. 20.(목)

번호	소재지					공부면적		중로2-98		소유자				관계인	
	변경없음	당초	변경	당초	변경	당초	변경	당초	변경	당초	변경	주소	성명		
	위치	지번	지번	지목	지목	(m <sup>2</sup> )	(m <sup>2</sup> )	(m <sup>2</sup> )	(m <sup>2</sup> )	성명	성명				
27	동면	석산리	609-1	609-1	대	대	420.0	420.0	31.0	30.0	석산지역 주택조합	석산지역 주택조합	양산시물금읍증산역 로163,505호(제승프 라자)		
28	동면	석산리	610-5	610-5	대	대	195.0	195.0	30.0	28.0	석산지역 주택조합	석산지역 주택조합	양산시물금읍증산역 로163,505호(제승프 라자)		
29	동면	석산리	610-6	610-6	대	대	215.0	215.0	47.0	46.0	석산지역 주택조합	석산지역 주택조합	양산시물금읍증산역 로163,505호(제승프 라자)		
30	동면	석산리	산95-2	산95-2	임	임	56.0	56.0	1.0	1.0	석산지역 주택조합	석산지역 주택조합	양산시물금읍증산역 로163,505호(제승프 라자)		
계							20,903.6	16,635.6	3,808.0	3,861.8					

■ 석산도시계획시설(도로:소로2-720호선)

번호	소재지					공부면적		소로2-720		소유자				관계인	
	변경없음	당초	변경	당초	변경	당초	변경	당초	변경	당초	변경	주소	성명		
	위치	지번	지번	지목	지목	(m <sup>2</sup> )	(m <sup>2</sup> )	(m <sup>2</sup> )	(m <sup>2</sup> )	성명	성명				
1	동면	석산리	618-1	618-1	대	대	661.0	661.0	10.0	10.0	석산지역 주택조합	석산지역 주택조합	양산시물금읍증산역 로163,505호(제승프 라자)		
2	동면	석산리	618-2	618-2	구	대	515.0	95.0	93.0	95.0	국(기획재 정부)	국(기획재 정부)			
3	동면	석산리	619-1	619-1	구	대	342.0	287.0	116.0	116.0	국(기획재 정부)	국(기획재 정부)			
4	동면	석산리	619-4	619-4	구	대	53.0	53.0	16.0	13.0	국(기획재 정부)	국(기획재 정부)			
5	동면	석산리	704-2	704-2	도	도	579.0	576.0	506.0	503.0	양산시	양산시			
				704-10	도	도	-	3.0	-	3.0		양산시			
6	동면	석산리	718-1	718-18	대	대	424.0	306.0	159.0	153.0	석산지역 주택조합	석산지역 주택조합	양산시물금읍증산역 로163,505호(제승프 라자)		
7	동면	석산리	718-6	718-6	임	임	161.0	161.0	1.0	1.0	석산지역 주택조합	석산지역 주택조합	양산시물금읍증산역 로163,505호(제승프 라자)		
8	동면	석산리	718-12	718-12	대	대	380.0	308.0	20.0	19.0	김명숙	김명숙	경상남도양산시동면 석산리701-8해강아 파트102동213호		
9	동면	석산리	1402	1402-3	도	도	522.0	14.0	23.0	14.0	국(국토교 통부)	국(국토교 통부)			
				1402-4	도	도	-	9.0	-	9.0		국(국토교 통부)			

# 경 남 공 보

제2500호

2021. 5. 20.(목)

번호	소재지					공부면적		소로2-720		소유자			관계인		
	변경없음	당초	변경	당초	변경	당초	변경	당초	변경	당초	변경	주소			성명
	위치	지번	지번	지목	지목	(m2)	(m2)	(m2)	(m2)	성명	성명				
10	동면	석산리	1403-2	1403-10	구	구	1,232.0	64.0	64.0	64.0	국(농림축산식품부)	국(농림축산식품부)			
계							4,869	2,537	1,008	1,000					

■ 석산도시계획시설(도로:소로1-64호선)

번호	소재지					공부면적		소로1-64		소유자			관계인		
	변경없음	당초	변경	당초	변경	당초	변경	당초	변경	당초	변경	주소			성명
	위치	지번	지번	지목	지목	(m2)	(m2)	(m2)	(m2)	성명	성명				
1	동면	석산리	524	524	도	도	12,084.7	9,781.8	1,542.0	1,542.0	양산시	양산시			
계							12,084.7	9,781.8	1,542.0	1,542.0					

■ 석산도시계획시설(도로:소로2-124호선)

번호	소재지					공부면적		소로2-124		소유자			관계인		
	변경없음	당초	변경	당초	변경	당초	변경	당초	변경	당초	변경	주소			성명
	위치	지번	지번	지목	지목	(m2)	(m2)	(m2)	(m2)	성명	성명				
1	동면	석산리	702-4	702-16	대	대	217.1	66.2	4.0	4.5	김차상 김태연 윤명희 윤명희	김차상 김태연 윤명희 윤명희	부산광역시금정구부곡동235-5우신뉴타운아파트101-2305 경상남도양산시동면석산리702-8해강아파트103동606호 부산광역시동래구안락동466-8화전아파트306호 부산광역시금정구남산동115-30럭키남산아파트103-1101호		
2	동면	석산리	703	703	대	대	538.0	538.0	192.0	185.0	석산지역 주택조합	석산지역 주택조합	양산시물금읍중앙역로163,505호(재승프라자)		
3	동면	석산리	704-2	704-2	도	도	579.0	576.0	45.0	45.0	양산시	양산시			
4	동면	석산리	704-3	704-3	임	임	292.0	292.0	61.0	61.0	석산지역 주택조합	석산지역 주택조합	양산시물금읍중앙역로163,505호(재승프라자)		
5	동면	석산리	705	705 705-3	도	도	200.0	186.0	200.0	186.0	양산시	양산시			
6	동면	석산리	707-1	707-21	전	전	116.0	1.0	1.0	1.0	김태연 김차상	김태연 김차상	양산시동면석산리702-8해강아파트103동606호 부산광역시금정구부곡동235-5우신뉴타운아파트101-2305		

# 경 남 공 보

제2500호

2021. 5. 20.(목)

번호	소재지					공부면적		소로2-124		소유자				관계인	
	변경없음		당초	변경		당초	변경	당초	변경	당초	변경		주소		
	위치	지번	지번	지목	지목	(m2)	(m2)	(m2)	(m2)	성명	성명				
7	동면	석산리	707-4	707-18	대	대	123.0	58.0	8.0	8.0	국(기획재정부)	국(기획재정부)			
8	동면	석산리	707-13	707-13	도	도	28.0	28.0	9.0	9.0	국(농림축산식품부)	국(농림축산식품부)			
9	동면	석산리	707-14	707-19	도	도	89.0	1.0	1.0	1.0	양산시	양산시			
10	동면	석산리	728-1	728-1	도	도	551.0	64.0	119.0	64.0	양산시	양산시			
				728-3	도	도	-	42.0	-	42.0		양산시			
11	동면	석산리	732	732	대	대	147.0	147.0	67.0	36.0	석산지역 주택조합	석산지역 주택조합	양산시물금읍증산역로163,505호(제승프라자)		
12	동면	석산리	732-2	732-2	대	대	402.0	402.0	93.0	89.0	석산지역 주택조합	석산지역 주택조합	양산시물금읍증산역로163,505호(제승프라자)		
13	동면	석산리	732-5	732-5	도	도	418.0	307.0	347.0	306.0	양산시	양산시			
				732-8	도	도	-	40.0	-	40.0		양산시			
				732-9	도	도	-	1.0	-	1.0		양산시			
14	동면	석산리	744	744	임	임	723.0	723.0	20.0	19.0	석산지역 주택조합	석산지역 주택조합	양산시물금읍증산역로163,505호(제승프라자)		
15	동면	석산리	744-3	744-3	임	임	115.0	115.0	55.0	53.0	석산지역 주택조합	석산지역 주택조합	양산시물금읍증산역로163,505호(제승프라자)		
16	동면	석산리	746	746	장	장	548.0	548.0	141.0	137.0	석산지역 주택조합	석산지역 주택조합	양산시물금읍증산역로163,505호(제승프라자)		
17	동면	석산리	781	781-2	도	도	2,567.3	989.1	13.0	13.1	양산시	양산시			
18	동면	석산리	875-3	875-3	도	도	1,923.2	1,923.2	4.0	4.0	양산시	양산시			
계							9576.6	7048.5	1380.0	1305.6					

■ 석산도시계획시설(도로:소로3-37호선)

번호	소재지					공부면적		소로3-37		소유자				관계인	
	변경없음		당초	변경		당초	변경	당초	변경	당초	변경		주소		
	위치	지번	지번	지목	지목	(m2)	(m2)	(m2)	(m2)	성명	성명				
1	동면	석산리	701-4	701-16	대	대	67.7	27.9	4.0	4.2	배성한 배성호	배성한 배성호	부산광역시동래구안남로79,103동703호(안락동,강변뜨란채아파트) 부산광역시동래구안남로71,103동1301호(안락동,안락뜨란채1단지아파트)		

# 경 남 공 보

제2500호

2021. 5. 20.(목)

번호	소재지					공부면적		소로3-37		소유자				관계인	
	변경없음	당초	변경	당초	변경	당초	변경	당초	변경	당초	변경	주소	성명		
	위치	지번	지번	지목	지목	(m <sup>2</sup> )	(m <sup>2</sup> )	(m <sup>2</sup> )	(m <sup>2</sup> )	성명	성명				
2	동면	석산리	701-5	701-17	대	대	578.4	0.2	1.0	0.2	배성한 배성호	배성한 배성호	부산광역시동래구안 남로79,103동703호( 안락동,강변뜨란체아 파트) 부산광역시동래구연 안로71,103동1301호( 안락동,안락뜨란체1 단지아파트)	주식회사 부산은행	근저당 지상권
3	동면	석산리	702-1	702-13	대	대	246.0	69.3	8.0	8.8	차춘환	차춘환	부산광역시북구덕천 동378-1시영아파트1 4동507호		
4	동면	석산리	776	776-1	도	도	2,374.7	31.4	22.0	21.9	양산시	양산시			
계							3266.8	128.8	35.0	35.1					

■ 석산도시계획시설(도로:소로3-38호선)

번호	소재지					공부면적		소로3-38		소유자				관계인	
	변경없음	당초	변경	당초	변경	당초	변경	당초	변경	당초	변경	주소	성명		
	위치	지번	지번	지목	지목	(m <sup>2</sup> )	(m <sup>2</sup> )	(m <sup>2</sup> )	(m <sup>2</sup> )	성명	성명				
1	동면	석산리	732-5	732-5	도	도	418.0	307.0	1.0	1.0	양산시	양산시			
2	동면	석산리	740	740	전	전	7.0	7.0	7.0	7.0	석산지역 주택조합	석산지역 주택조합	양산시물금읍증산역 로163,505호(재승프 라자)		
3	동면	석산리	741	741	전	전	106.0	106.0	74.0	74.0	석산지역 주택조합	석산지역 주택조합	양산시물금읍증산역 로163,505호(재승프 라자)		
4	동면	석산리	742	742	대	대	212.0	212.0	11.0	10.0	석산지역 주택조합	석산지역 주택조합	양산시물금읍증산역 로163,505호(재승프 라자)		
5	동면	석산리	743	743	전	전	118.0	118.0	24.0	25.0	석산지역 주택조합	석산지역 주택조합	양산시물금읍증산역 로163,505호(재승프 라자)		
6	동면	석산리	746	746	장	장	548.0	548.0	52.0	51.0	석산지역 주택조합	석산지역 주택조합	양산시물금읍증산역 로163,505호(재승프 라자)		
7	동면	석산리	750	750	장	장	189.0	189.0	65.0	65.0	석산지역 주택조합	석산지역 주택조합	양산시물금읍증산역 로163,505호(재승프 라자)		
8	동면	석산리	875-3	875-3	도	도	1,923.2	1,923.2	254.0	254.0	양산시	양산시			
9	동면	석산리	1403-2	1403-13	구	구	1,232.0	16.0	16.0	16.0	국(농림축 산식품부)	국(농림축 산식품부)			
계							4,753.2	3,426.2	504.0	503					

● 양산시 고시 제2021-173호

**도시계획시설사업 『다이아몬드 컨트리클럽 조성 및 진입도로(소1-203호선) 개설공사』 실시계획(변경)인가 고시**

「국토의 계획 및 이용에 관한 법률」 제88조 및 같은 법 시행령 제97조의 규정에 따라 양산도시 계획시설사업 「다이아몬드 컨트리클럽 조성 및 진입도로(소1-203호선) 개설공사」 실시계획(변경)인 가 하고, 같은 법 제91조와 같은 법 시행령 제100조에 따라 이를 고시합니다.

**2021년 5월 20일**

**양 산 시 장**

**1. 사업시행지의 위치 :** 경남 양산시 상북면 상삼리 산13, 좌삼리 산35-6번지 일원

**2. 사업의 종류 및 명칭**

- 사업의 종류: 양산도시계획시설사업(체육시설, 도로)
- 명 칭: 다이아몬드 컨트리클럽 조성 및 진입도로(소1-203호선) 개설공사

**3. 사업면적 및 규모**

- 체육시설 : 1,301,150.9㎡(18홀)
- 진입도로 개설(소1-203호선) : L=1,945m, B=10m, A=48,555㎡

**4. 사업시행자의 주소 및 성명**

- 부산광역시 사하구 낙동남로 1405번길 2 (하단동) 다이아몬드컨트리클럽(주) 대표 문호

**5. 사업의 착수 및 준공예정일(변경)**

- 당초 : 2009.05.28. ~ 2019.06.30.
- 변경 : 2009.05.28. ~ 2022.06.30.

**6. 변경사유:** 토지 매입 지연 등에 따른 사업기간 연장

**7. 관계도서 :** 게재 생략

# 경 남 공 보

제2500호

2021. 5. 20.(목)

**8. 열람장소 :** 양산시청 도시계획과(☎ 055-392-2722)

**9. 수용 또는 사용할 토지 또는 건물의 소재지·지번·지목 및 면적, 소유권과 소유권외의 권리의 명세 및 그 소유자·권리자의성명·주소**

○ 토지조서 및 물건조서(붙임)

※ 관계도면은 양산시 도시계획과에 비치하고 있으니 이해관계인은 열람하시기 바랍니다.

수용 또는 사용할 토지·소유자 및 소유권 이외의 권리자 조서

**■ 다이아몬드 골프장 편입토지조서**

연번	소재지	지번		지목	면적(㎡)		소유자		소유권외의권리		비고
		본번	부번		대장면적	편입면적	성명	주소	성명	주소	
합계					1,301,150.90	1,301,150.90					
1	상북면 좌삼리	631		임야	211,833.30	211,833.30	다이아몬드 컨트리클럽 주식회사	부산 사하구 하단동 526-2 용원빌딩			
2	상북면 좌삼리	632		임야	145,536.80	145,536.80	다이아몬드 컨트리클럽 주식회사	부산 사하구 하단동 526-2 용원빌딩			
3	상북면 좌삼리	633		임야	259.00	259.00	다이아몬드 컨트리클럽 주식회사	부산 사하구 하단동 526-2 용원빌딩			
4	상북면 좌삼리	634		체육 용지	91,024.30	91,024.30	다이아몬드 컨트리클럽 주식회사	부산 사하구 하단동 526-2 용원빌딩			
5	상북면 좌삼리	635		임야	632.90	632.90	다이아몬드 컨트리클럽 주식회사	부산 사하구 하단동 526-2 용원빌딩			
6	상북면 좌삼리	산38		임야	2,281.00	2,281.00	산림청	국유지			
7	상북면 상삼리	878		임야	176,585.10	176,585.10	다이아몬드 컨트리클럽 주식회사	부산 사하구 하단동 526-2 용원빌딩			
8	상북면 상삼리	879		체육 용지	597,463.20	597,463.20	다이아몬드 컨트리클럽 주식회사	부산 사하구 하단동 526-2 용원빌딩			
9	상북면 상삼리	880		임야	665.30	665.30	다이아몬드 컨트리클럽 주식회사	부산 사하구 하단동 526-2 용원빌딩			
10	상북면 상삼리	881		임야	881.20	881.20	다이아몬드 컨트리클럽 주식회사	부산 사하구 하단동 526-2 용원빌딩			
11	상북면 상삼리	882		임야	7,157.40	7,157.40	다이아몬드 컨트리클럽 주식회사	부산 사하구 하단동 526-2 용원빌딩			
12	상북면 상삼리	883		임야	719.00	719.00	다이아몬드 컨트리클럽 주식회사	부산 사하구 하단동 526-2 용원빌딩			

# 경 남 공 보

제2500호

2021. 5. 20.(목)

연번	소재지	지번		지목	면적(㎡)		소유자		소유권외의권리		비고
		본번	부번		대장면적	편입면적	성명	주소	성명	주소	
13	상북면 상삼리	884		임야	656.30	656.30	다이아몬드 컨트리클럽 주식회사	부산 사하구 하단동 526-2 용원빌딩			
14	상북면 상삼리	885		임야	699.30	699.30	다이아몬드 컨트리클럽 주식회사	부산 사하구 하단동 526-2 용원빌딩			
15	상북면 상삼리	886		임야	64,675.30	64,675.30	다이아몬드 컨트리클럽 주식회사	부산 사하구 하단동 526-2 용원빌딩			
16	상북면 소석리	687		체육 용지	81.50	81.50	다이아몬드 컨트리클럽 주식회사	부산 사하구 하단동 526-2 용원빌딩			

■ 진입도로(소1-203호선) 편입토지조서

연번	소재지 (양산시)	지번	면적(㎡)		소유자		소유권 이외의 권리			비고
			대장면적	편입면적	성명	주소	성명	주소	권리 내용	
합계			48,555	48,555						
1	상삼리	산18-31입	178	178	다이아몬드 컨트리클럽 주식회사	경상남도 양산시 상북면 공원로 305-391				
2	상삼리	810답	86	86	김창도	양산시 상북면 상삼리				
3	상삼리	산18-29입	6,267	6,267	다이아몬드 컨트리클럽 주식회사	경상남도 양산시 상북면 공원로 305-391				
4	상삼리	산17-1입	5,010	5,010	다이아몬드 컨트리클럽 주식회사	경상남도 양산시 상북면 공원로 305-391				
5	소석리	산35-1입	2,711	2,711	다이아몬드 컨트리클럽 주식회사	경상남도 양산시 상북면 공원로 305-391				
6	소석리	산36-1입	4,904	4,904	다이아몬드 컨트리클럽 주식회사	경상남도 양산시 상북면 공원로 305-391				
					해평윤씨18대 득중공후손 부산문중회	부산 북구 화명동 892				
7	소석리	산46-3입	4,585	4,585	다이아몬드 컨트리클럽 주식회사	경상남도 양산시 상북면 공원로 305-391				
8	소석리	산47-3입	16,480	16,480	다이아몬드 컨트리클럽 주식회사	경상남도 양산시 상북면 공원로 305-391				
9	소석리	산47-5입	8,334	8,334	다이아몬드 컨트리클럽 주식회사	경상남도 양산시 상북면 공원로 305-391				

● 양산시 고시 제2021-175호

## 주택건설사업계획변경승인 고시

경상남도 양산시 주진동 산67-3번지 일원 공동주택 건립을 위한 주택건설사업계획변경승인 신청 관련 「주택법」 제15조제4항에 따라 주택건설사업계획변경승인된 사항에 대하여 주택법 제15조제6항에 따라 이를 고시합니다.

2021년 5월 20일

양 산 시 장

1. 사업명 : 양산주진 장기일반 민간임대아파트 사업

2. 사업주체

- 상호 및 대표자 : ㈜아라마루 (대표자 : 정해수)
- 소재지 : 광주광역시 북구 경열로 208, 2층(유동)

3. 주택건설사업승인 현황(마감, 창호 등 변경)

- 위치 : 양산시 주진동 산67-3번지 일원
- 대지면적 : 31,503.00㎡
- 건축면적 : 5,150.3015㎡
- 연면적 : 76,374.8125㎡
- 규모 : 아파트 지하3층/지상18층 ~ 20층, 9개동, 625세대  
부대복리시설 8개동(근린생활시설,주민공동시설,경비실,지하주차장 등)
- 주택유형 : 임대
- 승인일자 : 최초 2016. 04. 11. / 변경 2021. 05. 18.

4. 사업시행기간(변경) : 2021. 03. 22. ~ 2023. 08. 31.

5. 법 제19조제1항의 규정에 의하여 고시가 의제되는 사항(건축 제외 변경 없음)

- 「건축법」 제11조 및 제16조에 따른 건축(변경)허가
- 「국토의 계획 및 이용에 관한 법률」 제30조에 따른 도시관리계획의 결정, 제56조에 따른 개발행위



허가

- 「산지관리법」 제14조·제15조에 따른 산지전용허가
- 「농지법」 제34조에 따른 농지전용허가(협의)
- 「토지이용규제기본법」 제8조의 규정에 의한 지형도면 고시

**6. 관련도면 :** 게재 생략

**7. 승인관련서류 :** 양산시청 공동주택과(055-392-3053), 도시계획과(055-392-2713)

**8. 지형도면 :** 양산시청 공동주택과/도시계획과 및 토지이용규제시스템(<http://luris.mltm.go.kr>)

● **양산시 고시 제2021-176호**

**주택건설사업계획변경승인 고시**

경상남도 양산시 평산동 355-2번지 일원상 공동주택 건립을 위한 주택건설사업계획변경승인에 대하여 「주택법」 제15조제6항 및 제19조제1항에 따라 이를 고시합니다.

**2021년 5월 20일**

**양 산 시 장**

**1. 사업명 :** 양산 평산동 공동주택 신축공사

**2. 사업주체(변경)**

- 상호 및 대표자 : (주)한국토지신탁 대표 최윤성
- 소 제 지 : 서울특별시 강남구 테헤란로 137(역삼동)

### 3. 주택건설사업승인 현황(변경 없음)

- 위 치 : 양산시 평산동 355-2번지 외 13필지
- 대지면적 : 8,742.00㎡
- 건축면적 : 1,844.6357㎡
- 연 면 적 : 26,882.4649㎡
- 규 모 : 아파트 13 ~ 20층 3개동 225세대  
대복리시설 11개동 (근린생활시설, 주민공동시설, 경비실, 지하주차장 등)
- 승인일자 : 2019. 7. 26.

### 4. 사업시행기간(변경) : 2021. 7. 16. ~ 2023. 10. 16.

### 5. 법 제19조 제1항의 규정에 의하여 고시가 의제되는 사항

- 「건축법」 제11조에 따른 건축허가(변경)
- 「국토의 계획 및 이용에 관한 법률」 제56조에 따른 개발행위허가(변경)
- 「농지법」 제34조에 따른 농지전용허가(변경)
- 「산지관리법」 제14조에 따른 산지전용허가(변경)
- 「도로법」 제61조에 따른 도로점용허가(변경)
- 「국토의 계획 및 이용에 관한 법률」 제86조에 따른 도시계획시설사업 시행자의 지정(별도)
- 「국토의 계획 및 이용에 관한 법률」 제88조에 따른 도시계획시설사업 실시계획의 인가(별도)

### 6. 관련도면 : 게재 생략

### 7. 승인관련서류 : 양산시청 공동주택과(055-392-3053)

● 양산시 공고 제2021-1422호

**공암삼거리 재해위험개선지구 정비사업 실시계획수립(변경) 공고**

『자연재해대책법』 제14조의2 및 같은 법 시행령 제12조의2 규정에 따라 공암삼거리 재해위험개선지구 정비사업을 아래와 같이 공고합니다.

2021년 5월 20일

양 산 시 장

1. 사업의 위치(변경없음) : 양산시 상북면 대석리 687-8번지 일원

2. 사업의 종류 및 명칭(변경없음)

- 종류 : 자연재해위험개선지구 정비사업
- 명칭 : 공암삼거리 재해위험개선지구 정비사업

3. 사업의 규모(변경없음)

- 교량가설 L=106.9m, B=15.0m
- 접속도로(국도35호선교차로 L= 400m, 시도25호선 L=153m)

4. 사업시행자의 성명 및 주소(변경없음)

- 성명 : 양산시장
- 주소 : 양산시 중앙로 39(남부동)

5. 사업기간(변경) : 당초) 2019. 6. 20. ~ 2020. 12. 31.

                  변경) 2019. 6. 20. ~ 2021. 12. 31.

6. 열람기간 : 도공보 게재일로부터 15일간

7. 열람장소 : 양산시청 건설하천과(☎055-392-3412)

# 경 남 공 보

제2500호

2021. 5. 20.(목)

## 8. 수용 또는 사용할 토지 및 물건조사서(변경없음)

○ 토지조사서

연번	소재지	지번	지목	지 적 면 적		소유자		관계인			비고
				공부 면적m <sup>2</sup>	권입 면적m <sup>2</sup>	성명	주소	성명	주소	권리의종 류및내용	
1	상북면 대석리	776-4	도	3,455	2,003	국토교통부					
2	상북면 대석리	776-5	천	130	5	국토교통부					
3	상북면 대석리	776-3	천	194	35	국토교통부					
4	상북면 대석리	773-2	천	44	19	국토교통부					
5	상북면 대석리	769-2	천	41	29	국토교통부					
6	상북면 대석리	762-2	천	46	46	국토교통부					
7	상북면 대석리	770	천	2,151	158	국토교통부					
8	상북면 대석리	763-2	천	29	29	국토교통부					
9	상북면 대석리	765	천	1568	189	양산시					
10	상북면 대석리	765-1	도	465	465	양산시					
11	상북면 대석리	1327-2	도	202	202	농림수산 식품부					
12	상북면 대석리	1284	천	108,328	1,166	국토교통부					
13	상북면 대석리	606-4	도	8,368	5,471	국토교통부					
14	상북면 대석리	687-8	도	1,211	1,211	국토교통부					
15	상북면 대석리	693-3	계	96	19	남덕상	양산군 상북면 대석리 753				
16	상북면 대석리	1332-8	도	2489.4	31	국토교통부					
17	상북면 대석리	687-17	도	6	1.7	정연수	부산시 동래구 중앙대로 1307번길 26-9 301호(온천동 동일빌라)	농업협동 조합중앙 회	서울중구충정로1 가75(연산동지점)	지상권 근저당권	
18	상북면 대석리	687-16	대	439	50.6	정연수	부산시 동래구 중앙대로 1307번길 26-9 301호(온천동 동일빌라)	농업협동 조합중앙 회	서울중구충정로1 가75(연산동지점)	지상권 근저당권	
19	상북면 대석리	610-8	도	1,965	308	양산시					
20	상북면 대석리	682-4	도	13	13	양선하	양산시 상북면 대석리 736				
21	상북면 대석리	1332	도	76	76	국토교통부					
22	상북면 대석리	687-1	도	211	211	양산시					

# 경 남 공 보

제2500호

2021. 5. 20.(목)

연번	소재지	지번	지목	지 적 면 적		소유자		관계인			비고
				공부 면적㎡	편입 면적㎡	성명	주소	성명	주소	권리의종 류및내용	
23	상북면 대석리	610-13	잡	274	7	오상석	양산시 상북면 공암2길 1-10	상북새마 을금고	양산시 상북면 반회서6길 20	지상권 근저당권	
24	상북면 대석리	685-3	도	18	18	오호연외 14인	부산광역시 금정구 알뜰로 17, 103호(구서동삼화빌라)				
25	상북면 소토리	1287-1	천	105,188	1,053	국토교통부					
26	상북면 소토리	1069-2	답	771	317	박창현	부산시 금정구 금강로 503,701동1701호(구서동, 구서동롯데캐슬골드)				
27	상북면 소토리	1070	천	7,940	918	양산시					

○ 물건조서

순 번	토지소재지		지 목 명		용 도	구조 및 규격	수 량	주 소	소유자 성 명	비고
			공 부	현 실						
1	대석리	687-3	대	대	사무실	(조적/슬라브)	68.1㎡	부산시 동래구 중앙대로 1307번길 26-9 301호 (은천동 동일빌라)	정연수	
					가추1	(철구조)	150.8㎡			
					가추2	(철구조)	11.5㎡			
					마 당	Con'c	408.4㎡			
					웬 스	철	84.5m			
2	대석리	610-6	잡	대	지하수		1 식	양산시 상북면 공암2길 1-10	오상석	
					간 판		1 식			
					비 석		1 식			
					조경석		1 식			
					조형물		1 식			
					느티나무	(50년)	3 주			
					벚나무	(30년)	5 주			
					단풍나무	(30년)	2 주			
					잣나무	(30년)	1 주			
					향나무	(30년)	1 주			
					사철나무	(25년)	30 주			
					동백나무	(20년)	2 주			
						(40년)	1 주			
					소나무	(25년)	1 주			
					영산홍	(H=0.50m)	1 주			
조경수	(20년)	7 주								
3	대석리	606-4	도	대	사무실	샌드위치판넬	300.3㎡	경북 영일군 영일면 효자동 274-7	서영석	
					바닥	Con'c	100.1㎡			

● 양산시 공고 제2021-1463호

**양산 도시계획시설사업 『도시계획도로(소1-133호선,소2-126호선,소3-83호선) 개설공사』  
실시계획(변경)인가를 위한 열람 공고**

양산시 평산동 552번지 일원 도시계획시설사업 「도시계획도로(소1-133호선, 소2-126호선, 소3-83호선) 개설공사」 실시계획(변경)인가를 위하여 「국토의 계획 및 이용에 관한 법률」 제90조 및 같은 법 시행령 제99조에 따라 다음과 같이 열람을 실시하오니 의견이 있으신 분은 열람기간 내 의견서를 서면으로 제출하여 주시기 바랍니다.

2021년 5월 20일

양 산 시 장

1. 사업시행지의 위치: 경남 양산시 평산동 552번지 일원

2. 사업의 종류 및 명칭

- 종류: 도시계획시설사업
- 명칭: 도시계획도로(소1-133호선, 소2-126호선, 소3-83호선) 개설공사

3. 사업규모 : A=2,098m<sup>2</sup> → 2,099m<sup>2</sup>

- 소1-133호선 : L=228m, B=2m
- 소2-126호선 : L=45m, B=8m
- 소3-83호선 : L=301m, B=4m

4. 사업시행자의 주소 및 성명(변경없음)

- 서울특별시 강남구 테헤란로 309, (주)한국토지신탁

5. 사업의 착수 및 준공예정일(변경)

- 당초: 2018. 05. 31. ~ 2020. 12. 31.
- 변경: 2018. 05. 31. ~ 2023. 06. 30.

**7. 열람의 일시 및 장소**

- 공고방법: 도 공보 게재
- 공고기간: 공보게재일로부터 14일간
- 열람장소: 양산시 도시계획과(☎055-392-2722~4)

● **창녕군 고시 제2021-73호**

**창녕군계획시설결정 실효 및 지형도면 고시**

「국토의 계획 및 이용에 관한 법률」 제48조 규정에 의하여 군계획시설 결정이 실효되었기에 같은 법 시행령 제42조에 따라 이를 고시하고 「토지이용규제 기본법」 제8조의 규정에 따라 지형도면을 고시합니다.

**2021년 5월 15일**

**창녕군수**

**가. 실효 군계획시설 결정(변경)조서 : 불임1**

**나. 실효일자 : 2021. 5. 15.**

**다. 실효사유 : 군계획시설사업의 미 시행**

**라. 지형도면 : 실읍생략**

**마. 관계도서는 창녕군청 도시건축과(055-530-1705)에 비치하고 이해관계인 및 일반인에게 보입니다.**

# 경 남 공 보

제2500호

2021. 5. 20.(목)

**[붙임1] 군계획시설 결정(변경)조서**

**가. 군계획시설(도로) 결정조서**

구분	구 모				기능	연장 (m)	기점	종점	사용 형태	최초 결정일	비고
	등급	류별	번호	폭원 (m)							
폐지	소로	2	19	8	국지 도로	103	소로 1-6	소로 2-29	일반 도로	창녕군고시 제2001-10호 (01.5.15)	
기정	소로	2	11	8	국지 도로	257	소로 2-13	소로 2-25	일반 도로	창녕군고시 제2001-10호 (01.5.15)	
변경	소로	2	11	8	국지 도로	51	소로 1-6	소로 2-25	일반 도로	-	
기정	소로	2	25	8	국지 도로	83	소로 2-19	소로 2-11	일반 도로	창녕군고시 제2001-10호 (01.5.15)	
변경	소로	2	25	8	국지 도로	55	소로 2-29	소로 2-11	일반 도로	-	
기정	소로	3	12	6	국지 도로	44	중로 2-2	말흘리 206-5	일반 도로	1978.4.20.	
변경	소로	3	12	6	국지 도로	44	중로 2-2	말흘리 206-5	일반 도로	-	

도로 결정(변경) 사유서

변경전 도로명	변경후 도로명	변 경 내 용	변 경 사 유
소로2-19	-	○도로 폐지	○장기미집행 도로로 도로 전 구간 실효
소로2-11	소로2-11	○연장축소 (L=257m→51m)	○일부 미집행 구간의 실효에 따른 도로연장 변경
소로2-25	소로2-25	○연장축소 (L=83m→55m)	○일부 미집행 구간의 실효에 따른 도로연장 변경
소로3-12	소로3-12	○면적축소 (A=246㎡→235㎡ 감 11㎡)	○일부 미집행 구간의 실효에 따른 도로면적 변경

**나. 군계획시설(주차장) 결정조서**

구분	도면표시 번호	시설명	위치	면적(㎡)			최초 결정일	비고
				기정	변경	변경후		
폐지	2	주차장	창녕읍 말흘리 35번지 일원	860	감)860	-	창녕군고시 제2001-10호 (01.5.15)	



# 경 남 공 보

제2500호

2021. 5. 20.(목)

주차장 결정(변경) 사유서

도면표시 번호	시 설 명	변 경 내 용	변 경 사 유
2	주차장	○주차장 폐지	○장기미집행시설로 실효성이 미약함에 따라 폐지

**다. 군계획시설(공원) 결정조서**

구분	도면표 시번호	공원명	시설의 종류	위치	면적(m <sup>2</sup> )			최초 결정일	비고
					기정	변경	변경후		
폐지	13	술정2공원	어린이 공원	창녕읍 술정리 271-3번지 일원	2,065	감)2,065	-	창녕군고시 제2001-10호 (01.5.15)	

공원 결정(변경) 사유서

도면표시 번호	공 원 명	변 경 내 용	변 경 사 유
13	술정2공원	○공원 폐지	○장기미집행시설로 실효성이 미약함에 따라 폐지

● **창녕군 고시 제2021-76호**

**창녕군계획시설(교통광장, 도로) 결정(중복) 및 지형도면 고시**

창녕군계획시설(교통광장, 도로)에 대하여 「국토의 계획 및 이용에 관한 법률」 제30조, 제32조 및 같은 법 시행령 제25조, 제27조와 「토지이용규제기본법」 제8조 및 같은 법 시행령 제7조에 따라 아래와 같이 군관리계획 결정(중복) 및 지형도면을 고시하오니 이해관계인은 관계서류를 보시기 바랍니다.

**2021년 5월 20일**

**창녕군수**

**1. 위 치 :** 경상남도 창녕군 남지읍 남지리 758-558번지 일원

**2. 결정(중복)면적 또는 규모**

- 교통광장 신설:  $A=1,657\text{m}^2$
- 중로1-10호 도로 축소:  $L=290\text{m} \rightarrow 280\text{m}$  (감 10m)
- 중로1-11호 도로 축소:  $L=395\text{m} \rightarrow 375\text{m}$  (감 20m)
- 중로1-4호 도로 중복: 교통광장과 면적 중복  $A=951\text{m}^2$

**3. 군관리계획 결정(중복)조서 :** 따로 붙임

**4. 지형도면 :** 따로 붙임

**5. 「토지이용규제 기본법」 제8조제2항에 의한 지형도면 등은 창녕군청 도시건축과(055-530-1705)에서 열람가능**

**[붙임]**

□ 창녕군관리계획 결정(중복) 조서

**1. 공간시설 결정(중복) 조서**

1) 교통광장 결정(중복) 조서

구분	도면표시 번호	시설명	시설의 세분	위 치	면 적(㎡)			최 초 결정일	비고
					기정	변경	변경후		
신설	15	광장	교통 광장	남지읍 남지리 758-558번지	-	증) 1,657	1,657	-	중로1-4호선과 중복 (A=951㎡)

2) 결정(중복) 사유서

도면표시번호	시설명	변경(중복)내용	변경(중복)사유
15	교통광장	-교통광장 신설 A=1,657㎡ -중로1-4호선 면적 중복 A=951㎡	○원활한 소통과 도시미관 개선을 위해 교통광장을 신설하며 중로1-4호선과 중복 결정함

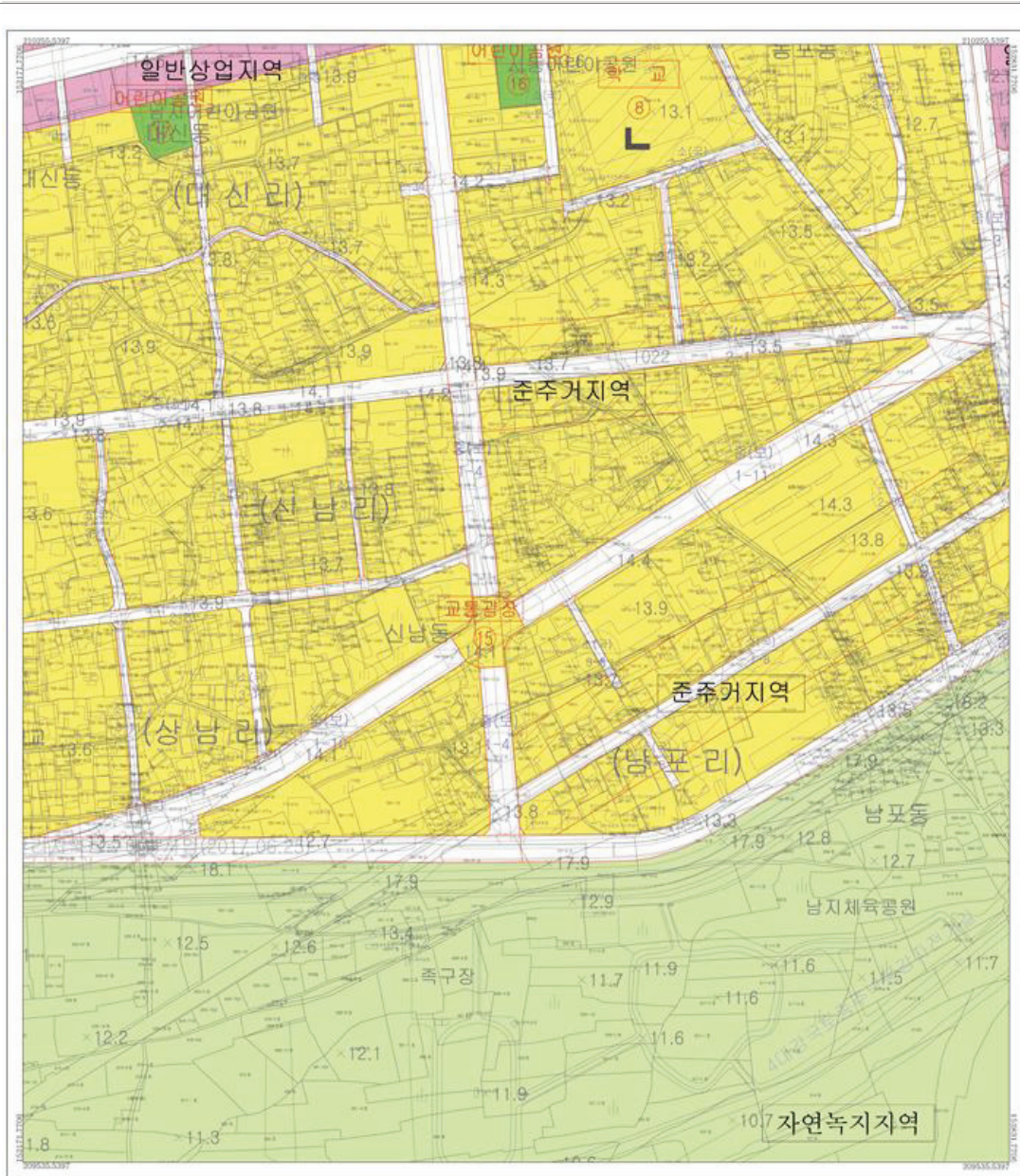
**2. 교통시설 결정(중복) 조서**

1) 도로 결정(중복) 조서

구분	규모				기능	연장 (m)	기점	종점	사용 형태	주요 경과지	최초 결정일	비고
	등급	류별	번호	폭원(m)								
기정	중로	1	10	20	보조 간선	290	중로2-11	중로1-4	일반 도로	-	78.4.20	
변경	중로	1	10	20	보조 간선	280	중로2-11	교통광장A	일반 도로	-	78.4.20	
기정	중로	1	11	20	보조 간선	395	중로1-4	중로2-1	일반 도로	-	78.4.20	
변경	중로	1	11	20	보조 간선	375	교통광장A	중로2-1	일반 도로	-	78.4.20	
기정	중로	1	4	20	보조 간선	590	중로2-11	대로3-4	일반 도로	중로 2-1	78.4.20	교통광장 15번과 중복 (A=951㎡)

2) 결정(중복) 사유서

변경전 도로명	변경후 도로명	변경(중복)내용	변경(중복)사유
중로1-10	중로1-10	-노선축소 (L=290m→280m)	○ 교통광장 신설에 따라 노선을 축소함
중로1-11	중로1-11	-노선축소 (L=395m→375m)	○ 교통광장 신설에 따라 노선을 축소함
중로1-4	중로1-4	-교통광장 중복면적 (A=951㎡)	○ 교통광장 신설에 따른 면적 중복



창녕군계획시설(교통광장, 도로) 결정(중복) 지형도면고시도

<div style="display: flex; justify-content: space-around;"> <div style="text-align: center;"> <span style="display: inline-block; width: 15px; height: 10px; background-color: #e91e63; border: 1px solid black; margin-bottom: 2px;"></span> 일반상업지역         </div> <div style="text-align: center;"> <span style="display: inline-block; width: 15px; height: 10px; background-color: #fff9c4; border: 1px solid black; border-style: dashed; margin-bottom: 2px;"></span> 준주거지역         </div> <div style="text-align: center;"> <span style="display: inline-block; width: 15px; height: 10px; background-color: #fff9c4; border: 1px solid black; margin-bottom: 2px;"></span> 제2종일반주거지역         </div> </div>	<div style="display: flex; justify-content: space-around;"> <div style="text-align: center;"> <span style="display: inline-block; width: 15px; height: 10px; background-color: #c8e6c9; border: 1px solid black; margin-bottom: 2px;"></span> 자연녹지지역         </div> <div style="text-align: center;"> <span style="display: inline-block; width: 15px; height: 10px; border: 1px solid black; margin-bottom: 2px;"></span> 학교         </div> <div style="text-align: center;"> <span style="display: inline-block; width: 15px; height: 10px; border: 1px solid black; margin-bottom: 2px;"></span> 교통광장         </div> </div>	<div style="display: flex; justify-content: space-around;"> <div style="text-align: center;"> <span style="display: inline-block; width: 15px; height: 10px; background-color: #4caf50; border: 1px solid black; margin-bottom: 2px;"></span> 공원         </div> <div style="text-align: center;"> <span style="display: inline-block; width: 15px; height: 10px; border: 1px solid black; margin-bottom: 2px;"></span> 도로         </div> </div>
--	--	---

SCALE 1: 1,300  
0 50 100 150

● **창녕군 고시 제2021-77호**

**창녕군계획시설(수도공급설비) 결정(변경) 및 지형도면 고시**

창녕군계획시설(수도공급설비)에 대하여 「국토의 계획 및 이용에 관한 법률」 제30조, 제32조 및 같은 법 시행령 제25조, 제27조와 「토지이용규제기본법」 제8조 및 같은 법 시행령 제7조에 따라 아래와 같이 군관리계획 결정(변경) 및 지형도면을 고시하오니 이해관계인은 관계서류를 보시기 바랍니다.

2021년 5월 20일

창녕군수

1. 위 치 : 경상남도 창녕군 고암면 우천리 145-1번지 일원
2. 결정(변경)면적 또는 규모  
- 수도공급설비 면적증가: A=2,451m<sup>2</sup>→3,186m<sup>2</sup>(증 735m<sup>2</sup>)
3. 군관리계획 결정(변경)조서 : 따로 붙임
4. 지형도면 : 따로 붙임
5. 「토지이용규제 기본법」 제8조제2항에 의한 지형도면 등은 창녕군청 도시건축과(055-530-1705)에서 열람 가능

[붙임]

창녕군관리계획 결정(변경) 조서

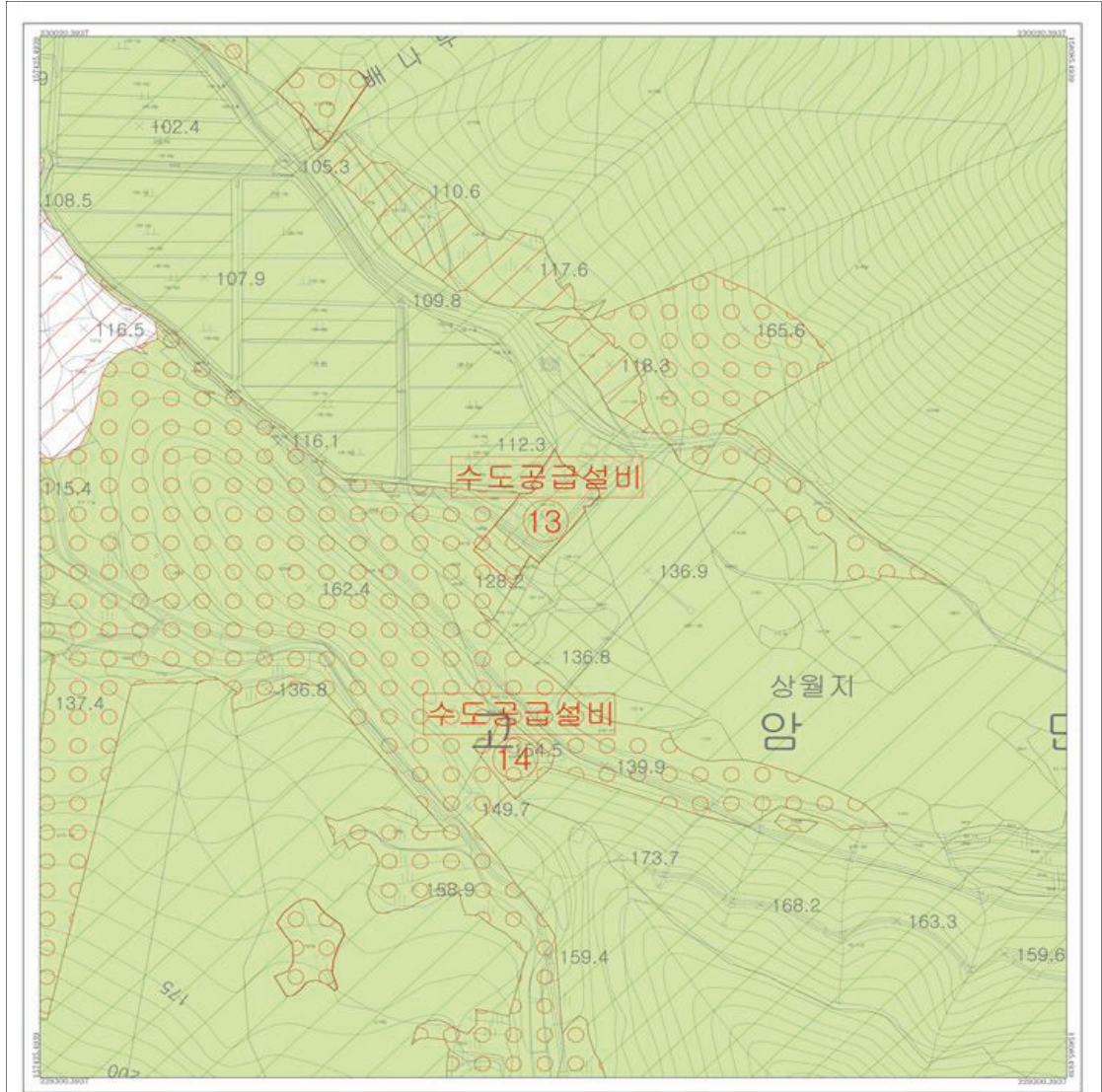
1. 유통 및 공급시설 결정(변경) 조서

1) 수도공급설비 결정(변경) 조서

구분	도면표 시번호	시설명	위 치	면 적(m <sup>2</sup> )			최 초 결정일	비고
				기정	변경	변경후		
변경	13	수도공급설비 (상월정수장)	고암면 우천리 145-1	2,451	증)735	3,186	창녕군고시 제2016-148호 (2016.12.29)	

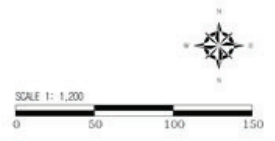
2) 결정(변경) 사유서

도면표시번호	시설명	변경내용	변경사유
13	수도공급설비 (상월정수장)	- 면적증가 (증735㎡) A=2,451㎡→3,186㎡	○ 정수장 확장계획을 반영하여 수도공급설비시설의 면적을 변경 함



창녕군계획시설(수도공급설비) 결정(변경) 지형도면고지도

농림지역
  보전관리지역
  계획관리지역



● **고성군 고시 제2021-141호**

**고성군계획시설(체육시설:종합운동장) 내 스포츠타운 축구장 화장실 조성사업 실시계획인가  
고시**

1. 경남 고성군 고성읍 교사리 403번지의 고성군계획시설(체육시설:종합운동장) 내 스포츠타운 축구장 화장실 조성사업 실시계획 사항에 대하여 「국토의 계획 및 이용에 관한 법률」 제88조 및 같은 법 시행령 제100조에 따라 아래와 같이 실시계획인가 사항을 고시합니다.
2. 관계도서는 고성군 도시교통과(☎055-670-2566)에 비치하오니 일반인 및 이해관계인은 보시기 바랍니다.

2021년 5월 20일

고 성 군 수

**1. 사업시행지의 위치 :** 경남 고성군 고성읍 교사리 403번지

**2. 사업의 종류 및 명칭**

- 종류: 군계획시설(체육시설:종합운동장) 조성사업
- 명칭: 스포츠타운 축구장 화장실 증축사업

**3. 사업의 규모**

- 대지면적: 16,555㎡
- 건축면적 / 연면적: 54.25㎡ / 54.25㎡
- 건축물 개요: 1개동, 지상 1층, 경량철골구조
- 건축물 용도: 운동시설(화장실)

**4. 사업시행자의 주소 및 성명**

- 주소: 경남 고성군 고성읍 성내로 130
- 성명: 고성군수

**5. 사업의 착수예정일 및 준공예정일**

- 사업의 착수예정일: 2021년 5월
- 사업의 준공예정일: 2021년 12월 31일

**6. 수용 또는 사용할 토지 또는 건물의 소재지·지번·지목 및 면적, 소유권과 소유권외의 권리의 명세 및 그 소유자·권리자의 성명·주소**

구분	소재지	지번	지목	대장면적 (㎡)	권입면적 (㎡)	소유자		관계인			비고
						성명	주소	성명	주소	권리관계	
계				16,555	16,555						
1	고성읍 교사리	403	답	16,555	16,555	고성군					

**7. 관계도서 :** 실음 생략(고성군 도시교통과에 비치)

● **고성군 고시 제2021-142호**

**고성군계획시설(공원:남산공원) 내 녹지 조성공사 실시계획(변경)인가 고시**

1. 고성군 고시 제2020-143호(2020. 6. 29.)로 실시계획인가 고시된, 고성읍 동외리 366번지 일원의 군 계획시설(공원:남산공원) 내 녹지 조성공사 실시계획(변경) 사항에 대하여 「국토의 계획 및 이용에 관한 법률」 제88조 및 같은 법 시행령 제100조에 따라 아래와 같이 실시계획(변경)인가 사항을 고시합니다.
2. 관계도서는 고성군 도시교통과(☎055-670-2564)에 비치하오니 일반인 및 이해관계인은 보시기 바랍니다.

**2021년 5월 20일**

**고 성 군 수**

**1. 사업시행지의 위치(변경 없음):** 경남 고성군 고성읍 동외리 366번지 일원

**2. 사업의 종류 및 명칭(변경 없음)**

- 종류: 고성군계획시설(공원:남산공원) 조성공사
- 명칭: 남산공원(녹지) 조성공사



# 경 남 공 보

제2500호

2021. 5. 20.(목)

### 3. 사업의 규모(변경)

○ 면적: 당초 631,755㎡ → 변경 622,513㎡(감 9,242㎡)

### 4. 사업시행자의 주소 및 성명(변경 없음)

○ 주소: 경남 고성군 고성읍 성내로 130  
○ 성명: 고성군수

### 5. 사업의 착수일 및 준공예정일(변경)

○ 사업의 착수일: (당초) 실시계획인가일 → (변경) 2020년 6월  
○ 사업의 준공예정일: (당초) 2021년 12월 31일 → (변경) 2022년 12월 31일

### 6. 수용 또는 사용할 토지 또는 건물의 소재지·지번·지목 및 면적, 소유권과 소유권 외의 권리의 명세 및 그 소유자·권리자의 성명·주소(변경): 아래 참조

### 7. 관계도서: 실음 생략(고성군 도시교통과에 비치)

#### ※ 수용 또는 사용할 토지 조서(남산공원 내 녹지 조성사업)

- 당초

구분	소재지	지번	지목	대장면적 (㎡)	편입면적 (㎡)	소유자		관계인			비고
						성명	주소	성명	주소	권리관계	
계				834,134	631,755						
1	고성읍 수남리	1	전	112	98	채*수					
2	고성읍 수남리	100-1	대	499	167	김*도	168				
3	고성읍 수남리	100-3	대	261	6	이*희	경상남도 고성군 고성읍 동외로 37-3 1013호 (대동남산일대아파트)				
4	고성읍 수남리	108	전	1,947	702	고성군					
5	고성읍 수남리	110	전	1,699	1,508	고성군					
6	고성읍 수남리	113	전	2,043	37	고성군					
7	고성읍 수남리	114	전	119	1	고성군					
8	고성읍 수남리	115	답	896	719	고성군					
9	고성읍 수남리	116	전	46	46	박*이					
10	고성읍 수남리	117	임	466	414	이*세					

# 경 남 공 보

제2500호

2021. 5. 20.(목)

구분	소재지	지번	지목	대장면적 (㎡)	편입면적 (㎡)	소유자		관계인			비고
						성명	주소	성명	주소	권리관계	
11	고성읍 수남리	118	전	66	66	고성군					
12	고성읍 수남리	119	전	1,193	924	고성군					
13	고성읍 수남리	120	전	1,332	687	고성군					
14	고성읍 수남리	123-1	공	2,797	1,319	고성군					
15	고성읍 수남리	125	전	367	85	고성군					
16	고성읍 수남리	126-1	전	1,058	1,058	고성군					
17	고성읍 수남리	126-2	전	1,888	1,034	고성군					
18	고성읍 수남리	127	임	479	134	고성군					
19	고성읍 수남리	131	전	436	387	고성군					
20	고성읍 수남리	132	전	1,240	1,240	고성군					
21	고성읍 수남리	134	전	380	380	고성군					
22	고성읍 수남리	135	전	198	198	남*갑	242				
23	고성읍 수남리	136	전	1,898	1,897	강*성	165-2				
24	고성읍 수남리	137	전	56	28	고*필					
25	고성읍 수남리	143	전	1,858	88	고성군					
26	고성읍 수남리	147	전	975	393	고성군					
27	고성읍 수남리	148	전	1,035	873	고성군					
28	고성읍 수남리	150	전	1,233	521	고성군					
29	고성읍 수남리	151	전	132	106	고성군					
30	고성읍 수남리	152	전	255	216	고*만	166				
31	고성읍 수남리	153	전	476	327	고성군					
32	고성읍 수남리	154	전	1,564	1,454	고성군					
33	고성읍 수남리	155	전	1,104	1,104	백*현	240 광창비취맨션 701호				
34	고성읍 수남리	202	전	899	335	고성군					
35	고성읍 수남리	204-1	전	1,494	518	고성군					

# 경 남 공 보

제2500호

2021. 5. 20.(목)

구분	소재지	지번	지목	대장면적 (㎡)	편입면적 (㎡)	소유자		관계인			비고
						성명	주소	성명	주소	권리관계	
36	고성읍 수남리	205-1	전	691	398	고성군					
37	고성읍 수남리	205-2	전	612	346	고성군					
38	고성읍 수남리	206	전	1,663	788	고성군					
39	고성읍 수남리	207-1	전	1,940	1,940	고성군					
40	고성읍 수남리	207-2	전	711	582	고성군					
41	고성읍 수남리	208	임	11,250	11,150	고성군					
42	고성읍 수남리	212	공	60	60	고성군					
43	고성읍 수남리	213	전	83	83	박*세	245				
44	고성읍 수남리	214	공	288	288	고성군					
45	고성읍 수남리	215	답	132	132	남*석	거제시 신현읍 수월리 1250 거제2차덕산베스트타운 207-306				
46	고성읍 수남리	216	답	486	486	김*련	37				
47	고성읍 수남리	217	전	63	63	고성군					
48	고성읍 수남리	218	전	476	476	박*호	창원시 상남동 65-8 외동맨션 1-303호				
49	고성읍 수남리	219	전	212	212	박*만	58				
50	고성읍 수남리	220	전	740	634	이*선	부산광역시 동래구 금정마을로98번길 11 201호 (온천동 블레스빌)				
51	고성읍 수남리	221	전	949	949	김*희					
52	고성읍 수남리	222	전	1,131	1,131	고성군					
53	고성읍 수남리	223	공	397	376	고성군					
54	고성읍 수남리	224	전	499	475	김*환	서외리 99-2				
55	고성읍 수남리	225-1	임	2,301	2,215	이*태	92				
56	고성읍 수남리	225-2	전	132	132	이*태	92				
57	고성읍 수남리	225-3	전	152	149	이*태	92				
58	고성읍 수남리	225-4	전	952	951	이*태	92				
59	고성읍 수남리	226	답	66	66	남*석	거제시 신현읍 수월리 1250 거제2차덕산베스트타운 207-306				

# 경 남 공 보

제2500호

2021. 5. 20.(목)

구분	소재지	지번	지목	대장면적 (㎡)	편입면적 (㎡)	소유자		관계인			비고
						성명	주소	성명	주소	권리관계	
60	고성읍 수남리	227	전	89	89	남*석	거제시 신현읍 수월리 1250 거제2차덕산베스트타운 207-306				
61	고성읍 수남리	228	답	159	142	박*세	245				
62	고성읍 수남리	229	임	20	20	박*근	68				
63	고성읍 수남리	230	전	129	129	박*근	68				
64	고성읍 수남리	231	공	883	836	고성군					
65	고성읍 수남리	232	전	1,828	1,828	고성군					
66	고성읍 수남리	233	전	2,020	2,020	김*정	244				
67	고성읍 수남리	233-1	유	20	19	김*정	244				
68	고성읍 수남리	234	전	162	162	고성군					
69	고성읍 수남리	235	답	218	218	박*호	16				
70	고성읍 수남리	235-1	유	43	43	박*호	16				
71	고성읍 수남리	252	전	1,114	1,114	강*성	경상남도 고성군 고성읍 무량로 83				
72	고성읍 수남리	253	전	179	179	김*공					
73	고성읍 수남리	254	전	1,739	1,739	유*렬	93				
74	고성읍 수남리	255	공	10,048	4,803	고성군					
75	고성읍 수남리	255-1	전	69	69	이*길	송학리 425				
76	고성읍 수남리	257	전	112	112	정*숙					
77	고성읍 수남리	265	전	426	112	고성군					
78	고성읍 수남리	266-5	전	251	251	정*길	동외동 355				
79	고성읍 수남리	266-6	공	4,962	4,704	고성군					
80	고성읍 수남리	266-7	공	707	606	고성군					
81	고성읍 수남리	266-8	전	185	185	정*길	동외동 355				
82	고성읍 수남리	266-9	공	1,177	1,092	고성군					
83	고성읍 수남리	267	전	545	545	최*열	동외리 336-7				
84	고성읍 수남리	268	전	1,851	1,851	고성군					

# 경 남 공 보

제2500호

2021. 5. 20.(목)

구분	소재지	지번	지목	대장면적 (㎡)	편입면적 (㎡)	소유자		관계인			비고
						성명	주소	성명	주소	권리관계	
85	고성읍 수남리	269	전	843	843	천*두	경상남도 고성군 고성읍 성내로136번길 63				
86	고성읍 수남리	270-1	전	926	926	고성군					
87	고성읍 수남리	270-2	전	559	559	고성군					
88	고성읍 수남리	271	공	1,286	870	고성군					
89	고성읍 수남리	272	공	932	675	고성군					
90	고성읍 수남리	273	공	10,028	9,824	고성군					
91	고성읍 수남리	273-1	공	1,102	831	고성군					
92	고성읍 수남리	273-2	공	2,338	2,245	고성군					
93	고성읍 수남리	274	공	3,775	1,522	고성군					
94	고성읍 수남리	275	전	1,683	26	남*현	동외리 384				
95	고성읍 수남리	278	공	440	330	고성군					
96	고성읍 수남리	279	공	364	321	고성군					
97	고성읍 수남리	280	공	403	403	고성군					
98	고성읍 수남리	281	전	1,084	977	고성군					
99	고성읍 수남리	282	공	34,975	11,272	고성군					
100	고성읍 수남리	300	공	20,543	5,423	고성군					
101	고성읍 수남리	317	묘	1,137	13	이*기					
102	고성읍 수남리	328	공	664	664	고성군					
103	고성읍 수남리	329	전	1,174	1,150	고성군					
104	고성읍 수남리	333	전	73	73	고성군					
105	고성읍 수남리	334	전	357	318	박*정	경상남도 고성군 회화면 배둔로59번길 56 비동 302호 (화목빌라)				
106	고성읍 수남리	335	전	625	576	유*룡	244				
107	고성읍 수남리	336	전	268	268	고성군					
108	고성읍 수남리	337	전	400	400	고성군					

# 경 남 공 보

제2500호

2021. 5. 20.(목)

구분	소재지	지번	지목	대장면적 (㎡)	편입면적 (㎡)	소유자		관계인			비고
						성명	주소	성명	주소	권리관계	
109	고성읍 수남리	338	전	56	46	구*서	동외리 411-6				
110	고성읍 수남리	344	전	1,501	1,297	고성군					
111	고성읍 수남리	345	전	1,418	1,369	고성군					
112	고성읍 수남리	346	전	783	763	황*환	대평리 319				
113	고성읍 수남리	347	전	1,306	1,306	고성군					
114	고성읍 수남리	348	전	307	307	고성군					
115	고성읍 수남리	349	전	721	721	고성군					
116	고성읍 수남리	350	전	165	165	고성군					
117	고성읍 수남리	351	전	2,350	1,643	고성군					
118	고성읍 수남리	360	전	512	450	고성군					
119	고성읍 수남리	362	전	235	206	고성군					
120	고성읍 수남리	363	전	370	357	고성군					
121	고성읍 수남리	364	전	764	764	김*철	31				
122	고성읍 수남리	365	전	1,385	960	전*재	마산시 회원구 합성동 71-48				
123	고성읍 수남리	366	공	10,271	7,753	고성군					
124	고성읍 수남리	367	전	760	521	전*재	마산시 회원구 합성동 71-48				
125	고성읍 수남리	368	묘	883	883	고*두					
126	고성읍 수남리	369	임	86	59	고성군					
127	고성읍 수남리	373	공	1,974	1,186	고성군					
128	고성읍 수남리	374	전	463	463	이*장	510				
129	고성읍 수남리	375	임	1,187	1,152	송*관	244				
130	고성읍 수남리	376	전	1,686	1,627	고성군					
131	고성읍 수남리	377	묘	2,374	2,362	고성군					
132	고성읍 수남리	378	전	598	598	고성군					
133	고성읍 수남리	379-1	전	638	562	고성군					

# 경 남 공 보

제2500호

2021. 5. 20.(목)

구분	소재지	지번	지목	대장면적 (㎡)	편입면적 (㎡)	소유자		관계인			비고
						성명	주소	성명	주소	권리관계	
134	고성읍 수남리	379-2	전	1,154	1,152	김*옥	통영시 도남동 483-2 주공아파트 101-318				
135	고성읍 수남리	380	전	1,084	1,083	고성군					
136	고성읍 수남리	381	전	36	36	송*택	244				
137	고성읍 수남리	382	전	225	225	고성군					
138	고성읍 수남리	383	공	5,527	5,347	고성군					
139	고성읍 수남리	386	전	198	197	고*철					
140	고성읍 수남리	387	전	526	512	김*근	충무시 정량동 70				
141	고성읍 수남리	388	전	1,379	1,379	송*신	경상남도 고성군 고성읍 동외로164번길 25				
142	고성읍 수남리	389	전	1,712	1,712	고성군					
143	고성읍 수남리	390	전	466	466	고성군					
144	고성읍 수남리	390-1	도	979	683	국토교통부					
145	고성읍 수남리	390-2	전	102	102	고성군					
146	고성읍 수남리	391	전	874	874	고성군					
147	고성읍 수남리	391-2	전	96	96	고성군					
148	고성읍 수남리	392	전	958	958	추*금	여수시 학동 54 주공아파트 1-206				
149	고성읍 수남리	393	답	436	436	박*옥	경상남도 고성군 거류면 감서4길 98-4				
150	고성읍 수남리	394	임	6,827	6,827	고성군					
151	고성읍 수남리	395	전	267	267	전*숙	고성군 고성읍 수남리 507-15				
152	고성읍 수남리	396	도	604	512	국토교통부					
153	고성읍 수남리	397	전	56	56	남*철	424				
154	고성읍 수남리	398	전	1,072	1,072	고성군					
155	고성읍 수남리	399	전	945	945	조*미	경상남도 고성군 고성읍 성내로84번길 18-8				
156	고성읍 수남리	400	전	595	595	조*미	경상남도 고성군 고성읍 성내로84번길 18-8				
157	고성읍 수남리	401-1	대	152	147	조*상	108				
158	고성읍 수남리	401-2	임	6,836	4,434	박*림	서울 성동구 중곡동 220-6				

# 경 남 공 보

제2500호

2021. 5. 20.(목)

구분	소재지	지번	지목	대장면적 (㎡)	편입면적 (㎡)	소유자		관계인			비고
						성명	주소	성명	주소	권리관계	
159	고성읍 수남리	401-3	임	278	278	국토교통부					
160	고성읍 수남리	402	전	466	466	고성군					
161	고성읍 수남리	403	전	835	33	고성군					
162	고성읍 수남리	404	전	517	201	고성군					
163	고성읍 수남리	406	전	635	15	고성군					
164	고성읍 수남리	416	전	198	192	김*윤	166				
165	고성읍 수남리	417	전	1,815	1,403	고성군					
166	고성읍 수남리	418	도	25,222	11,294	국토교통부					
167	고성읍 수남리	420	전	397	395	고성군					
168	고성읍 수남리	422-3	임	507	485	고성군					
169	고성읍 수남리	423	전	40	40	고성군					
170	고성읍 수남리	429	답	1,144	1,144	박*옥	경상남도 고성군 거류면 감서4길 98-4				
171	고성읍 수남리	429-1	도	2,357	195	국(국토교통부)					
172	고성읍 수남리	443-1	도	883	53	국(국토교통부)					
173	고성읍 수남리	444	도	397	1	국(국토교통부)					
174	고성읍 수남리	445	전	634	634	김*열	부산 사하구 다대동 86-6 주공2아파트 201-301				
175	고성읍 수남리	445-1	전	57	57	김*열	부산 사하구 다대동 86-6 주공2아파트 201-301				
176	고성읍 수남리	446	전	949	949	고성군					
177	고성읍 수남리	447	전	661	636	고성군					
178	고성읍 수남리	448	전	2,397	2,278	고성군					
179	고성읍 수남리	456	전	754	40	김*용	341				
180	고성읍 수남리	459-1	공	102	102	고성군					
181	고성읍 수남리	459-2	공	1,223	513	고성군					
182	고성읍 수남리	460	공	248	209	고성군					
183	고성읍 수남리	461	전	423	423	유*선	경상남도 고성군 고성읍 수남리 508				



# 경 남 공 보

제2500호

2021. 5. 20.(목)

구분	소재지	지번	지목	대장면적 (㎡)	편입면적 (㎡)	소유자		관계인			비고
						성명	주소	성명	주소	권리관계	
184	고성읍 수남리	462	전	23	23	유*선	경상남도 고성군 고성읍 수남리 508				
185	고성읍 수남리	463-1	전	747	747	고성군					
186	고성읍 수남리	463-2	전	169	169	김*석	경상남도 거제시 장평동 32 대원2차아파트 205동 506호				
187	고성읍 수남리	464	전	449	449	유*선	경상남도 고성군 고성읍 수남리 508				
188	고성읍 수남리	464-1	전	192	192	박*호	고성군 고성읍 수남리 510				
189	고성읍 수남리	464-2	도	377	377	국토교통부					
190	고성읍 수남리	465	전	40	40	구*진	171				
191	고성읍 수남리	465-1	전	129	128	유*구					
192	고성읍 수남리	466	전	69	69	유*선	경상남도 고성군 고성읍 수남리 508				
193	고성읍 수남리	467-1	전	36	36	기획재정부					
194	고성읍 수남리	467-2	전	26	26	기획재정부					
195	고성읍 수남리	467-4	전	50	50	국토교통부					
196	고성읍 수남리	467-9	전	241	241	기획재정부					
197	고성읍 수남리	467-10	구	83	83	국토교통부					
198	고성읍 수남리	467-11	전	304	304	이*석	부산광역시 사하구 사하로156번길 5(괴정동)				
199	고성읍 수남리	467-12	전	99	99	국토교통부					
200	고성읍 수남리	467-14	전	106	22	기획재정부					
201	고성읍 수남리	467-17	구	50	50	국토교통부					
202	고성읍 수남리	467-18	전	42	42	국토교통부					
203	고성읍 수남리	467-19	구	7	7	국토교통부					
204	고성읍 수남리	467-20	전	10	10	국토교통부					
205	고성읍 수남리	467-22	전	208	163	기획재정부					
206	고성읍 수남리	467-23	구	93	42	국토교통부					
207	고성읍 수남리	467-43	전	57	57	기획재정부					
208	고성읍 수남리	467-44	전	460	460	국토교통부					

# 경 남 공 보

제2500호

2021. 5. 20.(목)

구분	소재지	지번	지목	대장면적 (㎡)	편입면적 (㎡)	소유자		관계인			비고
						성명	주소	성명	주소	권리관계	
209	고성읍 수남리	468	도	1,333	501	국토교통부					
210	고성읍 수남리	493-2	전	693	655	고성군					
211	고성읍 수남리	493-13	임	440	440	고성군					
212	고성읍 수남리	493-16	임	4,233	2,825	고성군					
213	고성읍 수남리	493-31	임	136	136	국(국토교통부)					
214	고성읍 수남리	493-32	임	125	125	주식회사태*개발	경상남도 고성군 고성읍 서외리 96-15				
215	고성읍 수남리	493-37	임	65	65	고성군					
216	고성읍 수남리	499	전	321	66	양*규	165				
217	고성읍 수남리	500	전	873	652	고성군					
218	고성읍 수남리	501	전	849	849	고성군					
219	고성읍 수남리	501-2	전	37	37	국토교통부					
220	고성읍 수남리	502	전	119	119	조*동					
221	고성읍 수남리	590-2	천	2,470	1,917	국토교통부					
222	고성읍 수남리	594	구	1,990	510	농림축산식품부					
223	고성읍 수남리	596	구	1,256	362	농림축산식품부					
224	고성읍 수남리	597	구	757	757	농림축산식품부					
225	고성읍 수남리	597-1	구	863	184	농림축산식품부					
226	고성읍 수남리	597-2	구	271	271	농림축산식품부					
227	고성읍 수남리	산2	임	9,917	9,163	고성군					
228	고성읍 수남리	산3	임	153	153	이*석	부산광역시 사하구 괴정동 477-29				
229	고성읍 수남리	산3-1	도	578	256	국토교통부					
230	고성읍 수남리	산3-2	임	360	360	국토교통부					
231	고성읍 수남리	산4-2	임	496	496	김*구					
232	고성읍 수남리	산5	임	298	298	김*균	경상남도 통영시 사랑면 금평리 175				
233	고성읍 수남리	산7	임	754	754	고성군					

# 경 남 공 보

제2500호

2021. 5. 20.(목)

구분	소재지	지번	지목	대장면적 (㎡)	편입면적 (㎡)	소유자		관계인			비고
						성명	주소	성명	주소	권리관계	
234	고성읍 수남리	산7-1	도	1,865	1,548	국토교통부					
235	고성읍 수남리	산8	임	694	694	조*구	95				
236	고성읍 수남리	산9	임	793	793	김*균	경상남도 통영시 사랑면 금평리 175				
237	고성읍 수남리	산10	임	1,190	1,190	홍*만	송학동				
238	고성읍 수남리	산11-4	임	2,170	847	국토교통부					
239	고성읍 수남리	산11-5	임	261	261	고성군					
240	고성읍 수남리	산12-1	임	3,656	539	국토교통부					
241	고성읍 수남리	산12-2	임	625	625	고성군					
242	고성읍 동외리	346-4	도	1,456	167	고성군					
243	고성읍 동외리	347-1	전	34	34	고성군					
244	고성읍 동외리	347-3	도	192	56	국토교통부					
245	고성읍 동외리	347-4	도	23	10	국토교통부					
246	고성읍 동외리	347-5	도	169	48	권*영만	402				
247	고성읍 동외리	351-1	대	104	102	고성군					
248	고성읍 동외리	351-3	도	136	134	국토교통부					
249	고성읍 동외리	351-4	대	126	40	고성군					
250	고성읍 동외리	351-7	도	2	2	국토교통부					
251	고성읍 동외리	351-8	대	154	130	고성군					
252	고성읍 동외리	351-9	전	1,386	1,385	고성군					
253	고성읍 동외리	351-10	대	99	99	김*원	경상남도 고성군 고성읍 성내로 150-11				
254	고성읍 동외리	351-12	대	7	5	고성군					
255	고성읍 동외리	351-13	대	89	89	김*환	347				
256	고성읍 동외리	351-14	대	380	379	공*윤	성내동 283				
257	고성읍 동외리	351-18	도	307	59	기획재정부					
258	고성읍 동외리	351-19	도	449	35	고성군					

# 경 남 공 보

제2500호

2021. 5. 20.(목)

구분	소재지	지번	지목	대장면적 (㎡)	편입면적 (㎡)	소유자		관계인			비고
						성명	주소	성명	주소	권리관계	
259	고성읍 동외리	351-21	대	28	28	기획재정부					
260	고성읍 동외리	351-24	전	100	96	고성군					
261	고성읍 동외리	352	전	426	426	고성군					
262	고성읍 동외리	353-1	대	172	163	고성군					
263	고성읍 동외리	353-2	도	251	156	고성군					
264	고성읍 동외리	354-1	도	17	1	고성군					
265	고성읍 동외리	354-2	전	1,063	505	고성군					
266	고성읍 동외리	354-3	전	18	18	고성군					
267	고성읍 동외리	355-1	도	1,252	291	고성군					
268	고성읍 동외리	355-2	도	68	68	고성군					
269	고성읍 동외리	362-3	도	1,160	50	고성군					
270	고성읍 동외리	363	도	91	91	고성군					
271	고성읍 동외리	363-1	도	164	164	고성군					
272	고성읍 동외리	365	전	1,319	1,319	김*경	경상남도 고성군 고성읍 남포로68번길 35				
273	고성읍 동외리	366	임	294	175	김*준	고성군 고성읍 성내동 227				
274	고성읍 동외리	367	임	453	441	임*재	341-1				
275	고성읍 동외리	368	임	1,382	277	고성군					
276	고성읍 동외리	369-1	공	25,240	16,045	고성군					
277	고성읍 동외리	369-2	도	179	139	고성군					
278	고성읍 동외리	369-3	임	1,474	1,272	고성군					
279	고성읍 동외리	369-4	도	576	238	고성군					
280	고성읍 동외리	369-5	공	1,309	1,294	고성군					
281	고성읍 동외리	370-4	임	79	3	기획재정부					
282	고성읍 동외리	372	전	962	87	기획재정부					
283	고성읍 동외리	374	전	1,107	223	김*세	261				

# 경 남 공 보

제2500호

2021. 5. 20.(목)

구분	소재지	지번	지목	대장면적 (㎡)	편입면적 (㎡)	소유자		관계인			비고
						성명	주소	성명	주소	권리관계	
284	고성읍 동외리	375	전	298	254	고성균					
285	고성읍 동외리	379-2	임	12,331	7,529	학교법인제*학 원	기월리				
286	고성읍 동외리	384-1	임	188	188	이*수	324-7				
287	고성읍 동외리	384-2	임	922	921	고성균					
288	고성읍 동외리	385	공	1,018	987	고성균					
289	고성읍 동외리	386	전	998	109	고성균					
290	고성읍 동외리	389-1	전	697	697	고성균					
291	고성읍 동외리	390-1	전	818	817	고성균					
292	고성읍 동외리	396-1	전	529	529	김*운	경상남도 고성군 고성읍 중앙로104번길 31 201호(동성다세대주택)				
293	고성읍 동외리	396-2	전	161	161	고성균					
294	고성읍 동외리	397	전	387	375	강*림	부산 동래구 명장동 497-30 동남파크 다-403				
295	고성읍 동외리	398	임	205	205	고성균					
296	고성읍 동외리	587-1	전	241	241	김*순	경상남도 고성군 고성읍 동외로164번길 28 가동 502호(금강베스빌2차)				
297	고성읍 동외리	589	공	952	850	고성균					
298	고성읍 동외리	590	전	886	886	고성균					
299	고성읍 동외리	591	전	534	534	고성균					
300	고성읍 동외리	591-1	전	1,357	1,357	김*희	경상남도 하동군 옥종면 월횡길 64-32				
301	고성읍 동외리	592	공	655	655	고성균					
302	고성읍 동외리	593	공	1,712	1,712	고성균					
303	고성읍 동외리	594	묘	2,172	2,108	강*주	부산시 해운대구 반여동 산4-11				
304	고성읍 동외리	595	공	13,802	6,564	고성균					
305	고성읍 동외리	602-1	전	317	317	서*수	271				
306	고성읍 동외리	603	전	1,385	1,385	강*우	서울특별시 강남구 도곡동 527 도곡렉슬아파트 406-2402				
307	고성읍 동외리	607-1	임	6,905	6,905	김해김씨삼현파 **종중	우산리 180-4				

# 경 남 공 보

제2500호

2021. 5. 20.(목)

구분	소재지	지번	지목	대장면적 (㎡)	편입면적 (㎡)	소유자		관계인			비고
						성명	주소	성명	주소	권리관계	
308	고성읍 동외리	608	전	625	625	고성군					
309	고성읍 동외리	609-1	공	162	162	고성군					
310	고성읍 동외리	609-2	전	132	132	고성군					
311	고성읍 동외리	610	전	340	340	고성군					
312	고성읍 동외리	611	공	284	283	고성군					
313	고성읍 동외리	612-1	공	486	302	고성군					
314	고성읍 동외리	612-2	공	820	587	고성군					
315	고성읍 동외리	613-1	답	1,867	1,568	밀양박씨행**월 계종친회	회화면 삼덕리 1704				
316	고성읍 동외리	614	전	185	185	고성군					
317	고성읍 동외리	615-1	묘	1,088	1,088	밀양박씨행**월 계종친회	회화면 삼덕리 1704				
318	고성읍 동외리	625-3	임	258	258	고성군					
319	고성읍 동외리	625-4	임	162	161	최*기	성내동 235				
320	고성읍 동외리	625-5	임	8,362	7,683	고성군					
321	고성읍 동외리	625-6	임	145	145	고성군					
322	고성읍 동외리	625-7	임	50	50	김*세	338				
323	고성읍 동외리	625-8	임	17	17	김*세	338				
324	고성읍 동외리	625-9	임	426	426	이*석	부산광역시 북구 화명동 2306 대림쌍용강변타운 714-502				
325	고성읍 동외리	625-10	임	20	20	이*석	부산광역시 북구 화명동 2306 대림쌍용강변타운 714-502				
326	고성읍 동외리	625-16	대	52	52	세*기공주식회 사	서울 송파구 삼전동 101-2				
327	고성읍 동외리	626	임	3,699	2,467	고성군					
328	고성읍 동외리	627	전	582	237	고성군					
329	고성읍 동외리	628-1	공	555	365	고성군					
330	고성읍 동외리	628-2	임	215	215	고성군					
331	고성읍 동외리	628-3	임	238	112	고성군					
332	고성읍 동외리	629	전	228	228	허*미	진주시 상내동 243-5				

# 경 남 공 보

제2500호

2021. 5. 20.(목)

구분	소재지	지번	지목	대장면적 (㎡)	편입면적 (㎡)	소유자		관계인			비고
						성명	주소	성명	주소	권리관계	
333	고성읍 동외리	630	전	188	188	이*범					
334	고성읍 동외리	631	공	13,058	11,376	고성군					
335	고성읍 동외리	632	공	225	225	고성군					
336	고성읍 동외리	633	공	1,134	1,056	고성군					
337	고성읍 동외리	634	공	800	672	고성군					
338	고성읍 동외리	635	임	1,243	1,151	고성군					
339	고성읍 동외리	636	전	803	803	안*수	341-1				
340	고성읍 동외리	637	답	212	212	고성군					
341	고성읍 동외리	638-3	답	479	405	고성군					
342	고성읍 동외리	648	전	1,636	301	고성군					
343	고성읍 동외리	652	구	1,762	286	국(농림축산식품부)					
344	고성읍 동외리	산1-1	임	425	425	금*주택건설주 식회사	경상남도 고성군 고성읍 성내로 62-9 102호				
345	고성읍 동외리	산3-3	구	11	11	국(국토교통부)					
346	고성읍 동외리	산3-4	임	36,478	34,890	고성군					
347	고성읍 동외리	산4	임	198	165	김*수	울대리				
348	고성읍 신월리	662-8	도	413	384	국(국토교통부)					
349	고성읍 신월리	681	도	1,127	6	국(국토교통부)					
350	고성읍 신월리	682	도	519	309	국(국토교통부)					
351	고성읍 신월리	683	전	251	251	고성군					
352	고성읍 신월리	684	답	655	655	고성군					
353	고성읍 신월리	685	답	69	69	고성군					
354	고성읍 신월리	686	전	172	172	김*기	경상남도 고성군 고성읍 신월리 648				
355	고성읍 신월리	687	임	423	423	김*기	경상남도 고성군 고성읍 신월리 648				
356	고성읍 신월리	688	전	929	929	고성군					
357	고성읍 신월리	689	도	99	48	국(국토교통부)					

# 경 남 공 보

제2500호

2021. 5. 20.(목)

구분	소재지	지번	지목	대장면적 (㎡)	편입면적 (㎡)	소유자		관계인			비고
						성명	주소	성명	주소	권리관계	
358	고성읍 신월리	689-1	공	469	469	고성군					
359	고성읍 신월리	690-1	전	615	566	김*석	전라남도 함평군 대동면 서호길 162				
360	고성읍 신월리	690-2	전	287	18	김*석	전라남도 함평군 대동면 서호길 162				
361	고성읍 신월리	691	전	292	204	강*도	753-3				
362	고성읍 신월리	691-1	도	1,855	157	국(국토교통부)					
363	고성읍 신월리	710	전	245	245	정*석	통영군 통영읍 정양리				
364	고성읍 신월리	711-1	공	1,620	952	고성군					
365	고성읍 신월리	711-2	도	959	89	국(국토교통부)					
366	고성읍 신월리	711-3	도	70	22	국(국토교통부)					
367	고성읍 신월리	711-4	공	208	208	고성군					
368	고성읍 신월리	711-5	전	208	208	박*식	마산시 해운동 50 두산아파트 202-804				
369	고성읍 신월리	712	도	1,388	285	국(국토교통부)					
370	고성읍 신월리	713	공	126	126	고성군					
371	고성읍 신월리	714	도	2,659	913	국(국토교통부)					
372	고성읍 신월리	715	전	400	379	김*수	642				
373	고성읍 신월리	715-1	전	405	378	고성군					
374	고성읍 신월리	716	전	208	208	김*도	송학동 238-241				
375	고성읍 신월리	716-1	전	206	206	구*순	621				
376	고성읍 신월리	717-1	전	193	193	정*진	경상남도 창원시 마산합포구 완월남로 45 101동 1105호 (완월동 청구제네스아파트)				
377	고성읍 신월리	718	전	66	66	류*오	538				
378	고성읍 신월리	719	전	314	314	강*도	706				
379	고성읍 신월리	720	전	357	323	김*자	경상남도 고성군 고성읍 신월4길 17-23				
380	고성읍 신월리	721	전	548	433	박*점	636				
381	고성읍 신월리	743	전	423	390	구*순	621				



# 경 남 공 보

제2500호

2021. 5. 20.(목)

구분	소재지	지번	지목	대장면적 (㎡)	편입면적 (㎡)	소유자		관계인			비고
						성명	주소	성명	주소	권리관계	
382	고성읍 신월리	744	전	757	725	고성군					
383	고성읍 신월리	744-1	전	268	268	김*환	서울 동대문구 전농동 584-12				
384	고성읍 신월리	744-2	전	165	165	고성군					
385	고성읍 신월리	745	전	750	750	고성군					
386	고성읍 신월리	746	전	460	449	김*철	경상남도 창원시 성산구 안민안길 8 1402호(안민동 신우에이스타운)				
387	고성읍 신월리	747	답	294	294	고성군					
388	고성읍 신월리	748-1	답	357	357	고성군					
389	고성읍 신월리	748-2	전	327	327	고성군					
390	고성읍 신월리	791-1	전	23	23	박*준	고성군 고성읍 신월리 639				
391	고성읍 신월리	791-2	전	892	892	고성군					
392	고성읍 신월리	791-3	전	155	155	박*준	동외동 639				
393	고성읍 신월리	791-4	전	93	93	박*준	동외동 639				
394	고성읍 신월리	791-5	전	426	426	국(기획재정부)					
395	고성읍 신월리	791-7	임	93	93	국(기획재정부)					
396	고성읍 신월리	791-9	임	83	83	국(기획재정부)					
397	고성읍 신월리	792	전	4,220	4,069	고성군					
398	고성읍 신월리	792-2	전	1,652	1,631	고성군					
399	고성읍 신월리	792-3	전	5,136	5,089	고성군					
400	고성읍 신월리	793	전	1,068	1,068	박*점	636				
401	고성읍 신월리	793-1	전	205	205	이*례	경상남도 고성군 고성읍 동외리 580-1 대동남산임대아파트-306				
402	고성읍 신월리	793-2	전	436	436	박*관	동외동 639				
403	고성읍 신월리	794-1	전	1,534	1,534	고성군					
404	고성읍 신월리	794-2	답	403	403	고성군					

# 경 남 공 보

제2500호

2021. 5. 20.(목)

구분	소재지	지번	지목	대장면적 (㎡)	편입면적 (㎡)	소유자		관계인			비고
						성명	주소	성명	주소	권리관계	
405	고성읍 신월리	795	전	833	833	김*도	부산광역시 남구 황령대로319번가길 190-6 101동 1601호 (대연동 대우그린아파트)				
406	고성읍 신월리	796	전	1,441	1,441	김*남	경상남도 고성군 고성읍 남포로105번길 29-9				
407	고성읍 신월리	798	임	284	284	임*대					
408	고성읍 신월리	799	답	774	774	고성군					
409	고성읍 신월리	800	임	205	205	박*수	동외동 347-8				
410	고성읍 신월리	801	임	625	371	송*완	고성군 고성읍 교사리 312 대동타운 1-1112호				
411	고성읍 신월리	802	임	347	347	박*수	고서군 고성읍 동외리 347-8				
412	고성읍 신월리	803	임	99	99	국(산림청)					
413	고성읍 신월리	804	전	1,104	1,104	박*수	동외동 417-1				
414	고성읍 신월리	805	임	443	443	국(산림청)					
415	고성읍 신월리	806	임	179	179	송*완	고성군 고성읍 교사리 312 대동타운 1-1112호				
416	고성읍 신월리	807	임	2,688	2,357	박*준	동외동 639				
417	고성읍 신월리	808	임	109	95	박*수	동외동 347-8				
418	고성읍 신월리	809	임	413	134	박*준	동외동 639				
419	고성읍 신월리	810	전	145	145	한*수	경상남도 고성군 고성읍 동외리 576-7 고려가야빌 101-301				
420	고성읍 신월리	811	전	145	124	고성군					
421	고성읍 신월리	812	전	109	109	고성군					
422	고성읍 신월리	813	전	486	484	고성군					
423	고성읍 신월리	814	전	169	169	박*철	성내동				
424	고성읍 신월리	815	전	159	159	박*철	성내동				
425	고성읍 신월리	816	전	139	139	박*철	성내동				
426	고성읍 신월리	818	공	2,089	1,169	고성군					
427	고성읍 신월리	819	전	1,369	1,332	고성군					
428	고성읍 신월리	820	공	7,547	80	고성군					

# 경 남 공 보

제2500호

2021. 5. 20.(목)

구분	소재지	지번	지목	대장면적 (㎡)	편입면적 (㎡)	소유자		관계인			비고
						성명	주소	성명	주소	권리관계	
429	고성읍 신월리	827	전	66	66	강*도	706				
430	고성읍 신월리	828	답	899	899	김*준	경상남도 창원시 성산구 원이대로773번길 13 102동210호(사파동 삼익아파트)				
431	고성읍 신월리	829	도	387	284	국(국토교통부)					
432	고성읍 신월리	837-5	도	3,010	2	국(국토교통부)					
433	고성읍 신월리	838-2	도	292	292	국(국토교통부)					
434	고성읍 신월리	859	구	2,190	2,081	국(농림축산식 품부)					
435	고성읍 신월리	859-2	구	2,622	566	국(농림축산식 품부)					
436	고성읍 신월리	860	도	1,047	608	국(국토교통부)					
437	고성읍 신월리	875	도	66	41	국(국토교통부)					
438	고성읍 신월리	876	구	318	249	국(농림축산식 품부)					
439	고성읍 신월리	876-1	구	166	18	국(농림축산식 품부)					
440	고성읍 신월리	876-3	구	230	8	국(농림축산식 품부)					
441	고성읍 신월리	876-4	구	550	475	국(농림축산식 품부)					
442	고성읍 신월리	877	구	1,033	1,033	국(농림축산식 품부)					
443	고성읍 신월리	877-1	구	269	45	국(농림축산식 품부)					
444	고성읍 신월리	887	구	1,048	338	국(농림축산식 품부)					
445	고성읍 신월리	887-1	구	192	111	국(농림축산식 품부)					
446	고성읍 신월리	산7	임	3,925	3,887	이*석	부산광역시 사하구 괴정동 477-29				
447	고성읍 신월리	산7-3	도	12,913	7,649	국(국토교통부)					
448	고성읍 신월리	산7-13	임	1,046	1,046	국(국토교통부)					
449	고성읍 신월리	산7-15	임	310	310	국(국토교통부)					
450	고성읍 신월리	산10	임	16,259	14,185	고성군					
451	고성읍 신월리	산10-1	공	4,836	4,781	고성군					
452	고성읍 신월리	산10-3	임	40	24	고성군					

# 경 남 공 보

제2500호

2021. 5. 20.(목)

구분	소재지	지번	지목	대장면적 (㎡)	편입면적 (㎡)	소유자		관계인			비고
						성명	주소	성명	주소	권리관계	
453	고성읍 신월리	산10-4	임	5	4	고성군					
454	고성읍 신월리	산10-6	도	222	41	고성군					
455	고성읍 신월리	산10-7	공	1,084	557	고성군					
456	고성읍 신월리	산10-8	공	740	740	고성군					
457	고성읍 신월리	산11	임	99	99	고*영	마산시 신월동 36-34				
458	고성읍 신월리	산12	임	46	46	김*국	수남동 45				
459	고성읍 신월리	산13	임	312	73	박*수	수남동				
460	고성읍 신월리	산13-1	임	153	40	박*수	수남동				
461	고성읍 신월리	산13-2	임	31	20	박*수	수남동				
462	고성읍 신월리	산14	임	198	33	신*준	진양군 평거면 우수리				
463	고성읍 신월리	산26-1	임	5,666	5,616	김*기	경상남도 고성군 고성읍 신월리 648				
464	고성읍 신월리	산27	도	11,500	7,105	국(국토교통부)					
465	고성읍 신월리	산28	임	1,844	1,821	고성군					
466	고성읍 신월리	산28-1	구	23	23	국(국토교통부)					
467	고성읍 신월리	산28-2	도	3,147	1,979	고성군					
468	고성읍 신월리	산28-3	임	4,106	3,025	고성군					
469	고성읍 신월리	산28-4	도	126	126	국(국토교통부)					
470	고성읍 신월리	산29	공	9,561	8,598	고성군					
471	고성읍 신월리	산30	임	298	298	김*도					
472	고성읍 신월리	산31	공	18,460	17,618	고성군					
473	고성읍 신월리	산32	임	893	641	김*영	수남동 166				
474	고성읍 신월리	산33	임	33,973	33,547	고성군					
475	고성읍 신월리	산33-1	공	1,630	503	고성군					
476	고성읍 신월리	산34	임	1,091	1,091	김*관	서울특별시 성동구 독서당로 272 102동 1301호 (금호동4가 금호동대우아파트)				

# 경 남 공 보

제2500호

2021. 5. 20.(목)

구분	소재지	지번	지목	대장면적 (㎡)	편입면적 (㎡)	소유자		관계인			비고
						성명	주소	성명	주소	권리관계	
477	고성읍 신월리	산35	임	2,281	2,281	박*실	수남동				
478	고성읍 신월리	산35-1	구	10	10	국(국토교통부)					
479	고성읍 신월리	산36	임	793	793	고성군					
480	고성읍 신월리	산37-1	임	3,070	2,846	김*오	621				
481	고성읍 신월리	산37-2	임	8,628	8,628	고성군					
482	고성읍 신월리	산37-3	도	4,525	825	국(국토교통부)					
483	고성읍 신월리	산42	임	9,134	9,028	고성군					
484	고성읍 신월리	산43-1	공	2,023	1,929	고성군					
485	고성읍 신월리	산43-3	도	1,550	140	국(국토교통부)					
486	고성읍 신월리	산44	임	9,719	9,719	고성군					
487	고성읍 신월리	산45	묘	4,932	4,928	고성군					
488	고성읍 신월리	산46	임	7,339	7,204	고성군					
489	고성읍 신월리	산46-1	구	15	15	국(국토교통부)					
490	고성읍 신월리	산47	묘	5,600	5,600	고성군					
491	고성읍 신월리	산48	임	7,140	7,020	박*윤	부산 동구 초량동 423				
492	고성읍 신월리	산48-2	구	70	70	국(국토교통부)					
493	고성읍 신월리	산49	묘	1,818	1,818	고성군					
494	고성읍 신월리	산50	임	2,182	2,181	박*림	서울특별시 강남구 역곡동 62				
495	고성읍 신월리	산51	임	15,582	15,304	고성군					
496	고성읍 신월리	산51-1	구	6	6	국(국토교통부)					
497	고성읍 신월리	산51-2	임	933	787	김*갑	서울시 강남구 반포동 235번지 신반포2지구 아파트104동 605호				
498	고성읍 신월리	산51-3	임	1,931	1,804	고성군					
499	고성읍 신월리	산52	임	2,579	2,525	고성군					
500	고성읍 신월리	산54-1	임	3,273	3,207	이*례	경상남도 고성군 고성읍 동외리 580-1 대동남산입대아파트 306				
501	고성읍 신월리	산55	임	2,777	2,651	박*윤	부산 동구 초량동 423				

# 경 남 공 보

제2500호

2021. 5. 20.(목)

구분	소재지	지번	지목	대장면적 (㎡)	편입면적 (㎡)	소유자		관계인			비고
						성명	주소	성명	주소	권리관계	
502	고성읍 신월리	산56	임	3,967	3,715	윤*도	성내동 45-1				
503	고성읍 신월리	산57	임	3,570	3,467	송*완	고성군 고성읍 교사리 312 대동타운 1-1112호				
504	고성읍 신월리	산58	임	4,562	4,454	김*생	경상남도 고성군 고성읍 동외로 37-3 211호(대동남산임대아파트)				
505	고성읍 신월리	산59	임	694	694	이*자	496				
506	고성읍 신월리	산60-1	임	4,650	4,258	정*진	경상남도 창원시 마산합포구 완월남로 45 101동 1105호 (완월동 청구제네스아파트)				
507	고성읍 신월리	산60-3	임	137	137	정*진	경상남도 창원시 마산합포구 완월남로 45 101동 1105호 (완월동 청구제네스아파트)				
508	고성읍 신월리	산60-6	도	11	11	국(국토교통부)					
509	고성읍 신월리	산60-7	도	161	88	국(국토교통부)					
510	고성읍 신월리	산61	임	254	248	해주*씨종중	덕선리 130				
511	고성읍 신월리	산61-1	도	1,035	263	국(국토교통부)					
512	고성읍 신월리	산63-1	임	2,182	2,182	김*규	642-1				
513	고성읍 신월리	산63-5	임	3,564	3,501	고성군					
514	고성읍 신월리	산63-6	임	496	424	김*호	638-1				
515	고성읍 신월리	산63-7	도	360	31	국(국토교통부)					
516	고성읍 신월리	산63-10	임	618	576	정*식	거제시 신현읍 장평리 33-2 광우무지개맨션 101-503				

**- 변경**

구분	소재지	지번	지목	대장면적 (㎡)	편입면적 (㎡)	소유자		관계인			비고
						성명	주소	성명	주소	권리관계	
계				836,289	622,513						
1	고성읍 수남리	1	전	112	98	채맹수					
2	고성읍 수남리	100-1	대	499	167	김명도	168				미등기
						고홍철	166				미등기
						남금률	166				미등기
						배윤석	168				미등기
						양남률	168				미등기
3	고성읍 수남리	100-3	대	261	6	이정희	경상남도 고성군 고성읍 동외로 37-3, 1013호 (대동남산임대아파트)				

# 경 남 공 보

제2500호

2021. 5. 20.(목)

구분	소재지	지번	지목	대장면적 (㎡)	편입면적 (㎡)	소유자		관계인			비고
						성명	주소	성명	주소	권리관계	
4	고성읍 수남리	108	전	1,947	702	고성군					
5	고성읍 수남리	110	전	1,699	1,508	고성군					소유권 지분 1534/1699
						천경두	고성군 고성읍 수남동 507				소유권 지분 미등기
6	고성읍 수남리	113	전	2,043	37	고성군					
7	고성읍 수남리	114	전	119	1	고성군					
8	고성읍 수남리	115	답	896	719	고성군					
9	고성읍 수남리	116	전	46	46	박진이					
10	고성읍 수남리	117	임	466	414	이관세					
11	고성읍 수남리	118	전	66	66	고성군					
12	고성읍 수남리	119	전	1,193	924	고성군					
13	고성읍 수남리	120	전	1,332	687	고성군					
14	고성읍 수남리	123-1	공	2,797	1,319	고성군					
15	고성읍 수남리	125	전	367	85	고성군					
16	고성읍 수남리	126-1	전	1,058	1,058	고성군					
17	고성읍 수남리	126-2	전	1,888	1,034	고성군					
18	고성읍 수남리	127	임	479	134	고성군					
19	고성읍 수남리	131	전	436	387	고성군					
20	고성읍 수남리	132	전	1,240	1,240	고성군					
21	고성읍 수남리	134	전	380	380	고성군					
22	고성읍 수남리	135	전	198	198	남은갑	242				
23	고성읍 수남리	136	전	1,898	1,897	강장성	165-2				
24	고성읍 수남리	137	전	56	28	고권필					
25	고성읍 수남리	143	전	1,858	88	고성군					
26	고성읍 수남리	147	전	975	308	고성군					

# 경 남 공 보

제2500호

2021. 5. 20.(목)

구분	소재지	지번	지목	대장면적 (㎡)	편입면적 (㎡)	소유자		관계인			비고
						성명	주소	성명	주소	권리관계	
27	고성읍 수남리	148	전	1,035	933	고성군					
28	고성읍 수남리	150	전	1,233	521	고성군					
29	고성읍 수남리	151	전	132	106	고성군					
30	고성읍 수남리	152	전	255	216	고수만	166				
31	고성읍 수남리	153	전	476	327	고성군					
32	고성읍 수남리	154	전	1,564	1,454	고성군					
33	고성읍 수남리	155	전	1,104	1,104	백재현	240 광창비취맨션 701호				
34	고성읍 수남리	202	전	899	335	고성군					
35	고성읍 수남리	204-1	전	1,494	518	고성군					
36	고성읍 수남리	205-1	전	691	328	고성군					
37	고성읍 수남리	205-2	전	612	346	고성군					
38	고성읍 수남리	206	전	1,663	599	고성군					
39	고성읍 수남리	207-1	전	1,940	1,940	고성군					
40	고성읍 수남리	207-2	전	711	642	고성군					
41	고성읍 수남리	208	임	11,250	11,150	고성군					
42	고성읍 수남리	212	공	60	60	고성군					
43	고성읍 수남리	213	전	83	83	박태세	245				
44	고성읍 수남리	214	공	288	288	고성군					
45	고성읍 수남리	215	답	132	132	남희석	거제시 신현읍 수월리 1250 거제2차덕산베스타운 207-306				
46	고성읍 수남리	216	답	486	486	김막련	37				
47	고성읍 수남리	217	전	63	63	고성군					
48	고성읍 수남리	218	전	476	476	박평호	창원시 상남동 65-8 외동맨션 1-303호				
49	고성읍 수남리	219	전	212	212	박상만	58				
50	고성읍 수남리	220	전	740	634	고성군					
51	고성읍 수남리	221	전	949	949	김달희					



# 경 남 공 보

제2500호

2021. 5. 20.(목)

구분	소재지	지번	지목	대장면적 (㎡)	편입면적 (㎡)	소유자		관계인			비고
						성명	주소	성명	주소	권리관계	
52	고성읍 수남리	222	전	1,131	1,131	고성군					
53	고성읍 수남리	223	공	397	376	고성군					
54	고성읍 수남리	224	전	499	475	김영환	서외리 99-2				
55	고성읍 수남리	225-1	임	2,301	2,215	이종태	92				
56	고성읍 수남리	225-2	전	132	132	이종태	92				
57	고성읍 수남리	225-3	전	152	149	이종태	92				
58	고성읍 수남리	225-4	전	952	951	이종태	92				
59	고성읍 수남리	226	답	66	66	남희석	거제시 신원읍 수월리 1250 거제2차덕산베스트타운 207-306				
60	고성읍 수남리	227	전	89	89	남희석	거제시 신원읍 수월리 1250 거제2차덕산베스트타운 207-306				
61	고성읍 수남리	228	답	159	142	박태세	245				
62	고성읍 수남리	229	임	20	20	박정근	68				
63	고성읍 수남리	230	전	129	129	박정근	68				
64	고성읍 수남리	231	공	883	836	고성군					
65	고성읍 수남리	232	전	1,828	1,828	고성군					
66	고성읍 수남리	233	전	2,020	2,020	김수정	244				
67	고성읍 수남리	233-1	유	20	19	김수정	244				
68	고성읍 수남리	234	전	162	162	고성군					
69	고성읍 수남리	235	답	218	218	박평호	16				
70	고성읍 수남리	235-1	유	43	43	박평호	16				
71	고성읍 수남리	252	전	1,114	1,114	고성군					
72	고성읍 수남리	253	전	179	179	김재공					
73	고성읍 수남리	254	전	1,739	1,739	유영렬	93				
74	고성읍 수남리	255	공	10,048	4,803	고성군					
75	고성읍 수남리	255-1	전	69	69	이학길	송학리 425				
76	고성읍 수남리	257	전	112	112	정인숙					

# 경 남 공 보

제2500호

2021. 5. 20.(목)

구분	소재지	지번	지목	대장면적 (㎡)	편입면적 (㎡)	소유자		관계인			비고
						성명	주소	성명	주소	권리관계	
77	고성읍 수남리	265	전	426	112	고성군					
78	고성읍 수남리	266-5	전	251	251	정선길	동외동 355				
79	고성읍 수남리	266-6	공	4,962	4,704	고성군					
80	고성읍 수남리	266-7	공	707	606	고성군					
81	고성읍 수남리	266-8	전	185	185	정선길	동외동 355				
82	고성읍 수남리	266-9	공	1,177	1,092	고성군					
83	고성읍 수남리	267	전	545	545	최홍열	동외리 336-7				
84	고성읍 수남리	268	전	1,851	1,851	고성군					
85	고성읍 수남리	269	전	843	843	고성군					
86	고성읍 수남리	270-1	전	926	926	고성군					
87	고성읍 수남리	270-2	전	559	559	고성군					
88	고성읍 수남리	271	공	1,286	870	고성군					
89	고성읍 수남리	272	공	932	675	고성군					
90	고성읍 수남리	273	공	10,028	9,824	고성군					
91	고성읍 수남리	273-1	공	1,102	831	고성군					
92	고성읍 수남리	273-2	공	2,338	2,245	고성군					
93	고성읍 수남리	274	공	3,775	1,522	고성군					
94	고성읍 수남리	275	전	1,683	26	남영현	동외리 384				
95	고성읍 수남리	278	공	440	330	고성군					
96	고성읍 수남리	279	공	364	321	고성군					
97	고성읍 수남리	280	공	403	403	고성군					
98	고성읍 수남리	281	전	1,084	977	고성군					
99	고성읍 수남리	282	공	34,975	11,272	고성군					
100	고성읍 수남리	300	공	20,543	5,423	고성군					
101	고성읍 수남리	317	묘	1,137	13	이순기					

# 경 남 공 보

제2500호

2021. 5. 20.(목)

구분	소재지	지번	지목	대장면적 (㎡)	편입면적 (㎡)	소유자		관계인			비고
						성명	주소	성명	주소	권리관계	
102	고성읍 수남리	328	공	664	664	고성군					
103	고성읍 수남리	329	전	1,174	1,150	고성군					
104	고성읍 수남리	333	전	73	73	고성군					
105	고성읍 수남리	334	전	357	318	고성군					
106	고성읍 수남리	335	전	625	576	유우룡	244				
107	고성읍 수남리	336	전	268	268	고성군					
108	고성읍 수남리	337	전	400	400	고성군					
109	고성읍 수남리	338	전	56	46	구용서	동외리 411-6				
110	고성읍 수남리	344	전	1,501	1,297	고성군					
111	고성읍 수남리	345	전	1,418	1,369	고성군					소유권 지분 2/3
						농업회사법인 네오팜주식회사	경기도 시흥시 금이동 679-1				소유권 지분 1/3
112	고성읍 수남리	346	전	783	763	황상환	대평리 319				미등기
						황상욱	거류면 송산리				미등기
						황상원	거류면 송산리				미등기
113	고성읍 수남리	347	전	1,306	1,306	고성군					
114	고성읍 수남리	348	전	307	307	고성군					
115	고성읍 수남리	349	전	721	721	고성군					
116	고성읍 수남리	350	전	165	165	고성군					
117	고성읍 수남리	351	전	2,350	996	고성군					
118	고성읍 수남리	363	전	370	282	고성군					
119	고성읍 수남리	364	전	764	764	김상철	31				
120	고성읍 수남리	365	전	1,385	535	고성군					
121	고성읍 수남리	366	공	10,271	7,529	고성군					
122	고성읍 수남리	367	전	760	521	고성군					
123	고성읍 수남리	368	묘	883	883	고정두					
124	고성읍 수남리	369	임	86	59	고성군					

# 경 남 공 보

제2500호

2021. 5. 20.(목)

구분	소재지	지번	지목	대장면적 (㎡)	편입면적 (㎡)	소유자		관계인			비고
						성명	주소	성명	주소	권리관계	
125	고성읍 수남리	373	공	1,974	1,186	고성군					
126	고성읍 수남리	374	전	463	463	이규장	510				
127	고성읍 수남리	375	임	1,187	1,152	송철관	244				
128	고성읍 수남리	376	전	1,686	1,627	고성군					
129	고성읍 수남리	377	묘	2,374	2,362	고성군					
130	고성읍 수남리	378	전	598	598	고성군					
131	고성읍 수남리	379-1	전	638	562	고성군					
132	고성읍 수남리	379-2	전	1,154	1,152	김순옥	통영시 도남동 483-2 주공아파트 101-318				소유권 지분 3/5
						최효민	통영시 도남동 483-2 주공아파트 101-318				소유권 지분 2/5
133	고성읍 수남리	380	전	1,084	1,083	고성군					
134	고성읍 수남리	381	전	36	36	송기택	244				
135	고성읍 수남리	382	전	225	225	고성군					
136	고성읍 수남리	383	공	5,527	5,347	고성군					
137	고성읍 수남리	386	전	198	197	고흥철					
138	고성읍 수남리	387	전	526	512	김국근	충무시 정량동 70				
139	고성읍 수남리	388	전	1,379	1,379	송한신	경상남도 고성군 고성읍 동외로 164번길 25				
140	고성읍 수남리	389	전	1,712	1,712	고성군					
141	고성읍 수남리	390	전	466	466	고성군					
142	고성읍 수남리	390-1	도	979	683	국토교통부					
143	고성읍 수남리	390-2	전	102	102	고성군					
144	고성읍 수남리	391	전	874	874	고성군					
145	고성읍 수남리	391-2	전	96	96	고성군					
146	고성읍 수남리	392	전	958	958	추원금	여주시 학동 54 주공아파트 1-206				
147	고성읍 수남리	393	답	436	436	박형욱	경상남도 고성군 거류면 감서4길 98-4				
148	고성읍 수남리	394	임	6,827	6,827	고성군					

# 경 남 공 보

제2500호

2021. 5. 20.(목)

구분	소재지	지번	지목	대장면적 (㎡)	편입면적 (㎡)	소유자		관계인			비고
						성명	주소	성명	주소	권리관계	
149	고성읍 수남리	395	전	267	267	전영숙	고성군 고성읍 수남리 507-15				소유권 지분 3/7
						한창석	고성군 고성읍 수남리 507-15				소유권 지분 2/7
						한호석	고성군 고성읍 수남리 507-15				소유권 지분 2/7
150	고성읍 수남리	396	도	604	512	국토교통부					
151	고성읍 수남리	397	전	56	56	남상철	424				
152	고성읍 수남리	398	전	1,072	1,072	고성군					
153	고성읍 수남리	399	전	945	945	고성군					
154	고성읍 수남리	400	전	595	595	고성군					
155	고성읍 수남리	401-1	대	152	147	최수련	경상남도 고성군 고성읍 상정대로 150-17				
156	고성읍 수남리	401-2	임	6,836	4,434	고성군					소유권 지분 28/30
						박정연	경기도 파주시 청암로 27, 605동 1902호 (목동동, 산내마을6단지 한라비발디)				소유권 지분 2/30
157	고성읍 수남리	401-3	임	278	278	국토교통부					
158	고성읍 수남리	402	전	466	466	고성군					
159	고성읍 수남리	403	전	835	33	고성군					
160	고성읍 수남리	404	전	517	201	고성군					
161	고성읍 수남리	406	전	635	13	고성군					
162	고성읍 수남리	416	전	198	192	김재윤	166				
163	고성읍 수남리	417	전	1,815	1,342	고성군					
164	고성읍 수남리	418	도	25,222	11,294	국토교통부					
165	고성읍 수남리	420	전	397	350	고성군					
166	고성읍 수남리	422-3	임	507	485	고성군					
167	고성읍 수남리	423	전	40	40	고성군					
168	고성읍 수남리	429	답	1,144	1,144	박형욱	경상남도 고성군 거류면 감서4길 98-4				
169	고성읍 수남리	429-1	도	2,357	195	국토교통부					

# 경 남 공 보

제2500호

2021. 5. 20.(목)

구분	소재지	지번	지목	대장면적 (㎡)	편입면적 (㎡)	소유자		관계인			비고
						성명	주소	성명	주소	권리관계	
170	고성읍 수남리	443-1	도	883	53	국토교통부					
171	고성읍 수남리	444	도	397	1	국토교통부					
172	고성읍 수남리	445	전	634	634	김용열	부산 사하구 다대동 86-6 주공2아파트 201-301				소유권 지분 165/691
						김한일	487-29				소유권 지분 미등기
173	고성읍 수남리	445-1	전	57	57	김용열	부산 사하구 다대동 86-6 주공2아파트 201-301				소유권 지분 165/691
						김한일	487-29				소유권 지분 미등기
174	고성읍 수남리	446	전	949	949	고성군					
175	고성읍 수남리	447	전	661	636	고성군					
176	고성읍 수남리	448	전	2,397	2,278	고성군					
177	고성읍 수남리	456	전	754	40	김경용	341				
178	고성읍 수남리	459-1	공	102	102	고성군					
179	고성읍 수남리	459-2	공	1,223	513	고성군					
180	고성읍 수남리	460	공	248	209	고성군					
181	고성읍 수남리	461	전	423	423	유분선	경상남도 고성군 고성읍 수남리 508				
182	고성읍 수남리	462	전	23	23	유분선	경상남도 고성군 고성읍 수남리 508				
183	고성읍 수남리	463-1	전	747	747	고성군					
184	고성읍 수남리	463-2	전	169	169	김용석	경상남도 거제시 장평동 32 대한2차아파트 205동 506호				
185	고성읍 수남리	464	전	449	449	유분선	경상남도 고성군 고성읍 수남리 508				
186	고성읍 수남리	464-1	전	192	192	진용호	경상남도 고성군 고성읍 공룡로 3029-26				
187	고성읍 수남리	464-2	도	377	377	국토교통부					
188	고성읍 수남리	465	전	40	40	구성진	171				
189	고성읍 수남리	465-1	전	129	128	유작구					
190	고성읍 수남리	466	전	69	69	유분선	경상남도 고성군 고성읍 수남리 508				

# 경 남 공 보

제2500호

2021. 5. 20.(목)

구분	소재지	지번	지목	대장면적 (㎡)	편입면적 (㎡)	소유자		관계인			비고
						성명	주소	성명	주소	권리관계	
191	고성읍 수남리	467-1	전	36	36	기획재정부					
192	고성읍 수남리	467-2	전	26	26	기획재정부					
193	고성읍 수남리	467-4	전	50	50	국토교통부					
194	고성읍 수남리	467-9	전	241	241	기획재정부					
195	고성읍 수남리	467-10	구	83	83	국토교통부					
196	고성읍 수남리	467-11	전	304	304	이종석	부산광역시 사하구 사하로 156번길 5(피정동)				소유권 지분 1/2
						이종인	경상남도 고성군 고성읍 공룡로 3097				소유권 지분 1/2
197	고성읍 수남리	467-12	전	99	99	국토교통부					
198	고성읍 수남리	467-14	전	106	22	기획재정부					
199	고성읍 수남리	467-17	구	50	50	국토교통부					
200	고성읍 수남리	467-18	전	42	42	국토교통부					
201	고성읍 수남리	467-19	구	7	7	국토교통부					
202	고성읍 수남리	467-20	전	10	10	국토교통부					
203	고성읍 수남리	467-22	전	208	163	기획재정부					
204	고성읍 수남리	467-23	구	93	42	국토교통부					
205	고성읍 수남리	467-43	전	57	57	기획재정부					
206	고성읍 수남리	467-44	전	460	460	국토교통부					
207	고성읍 수남리	468	도	1,333	501	국토교통부					
208	고성읍 수남리	493-2	전	693	655	고성군					
209	고성읍 수남리	493-13	임	440	440	고성군					
210	고성읍 수남리	493-16	임	4,233	2,825	고성군					
211	고성읍 수남리	493-31	임	136	136	국토교통부					
212	고성읍 수남리	493-32	임	125	125	주식회사 태극개발	경상남도 고성군 고성읍 서외리 96-15				
213	고성읍 수남리	493-37	임	65	65	고성군					
214	고성읍 수남리	499	전	321	66	양임규	165				

# 경 남 공 보

제2500호

2021. 5. 20.(목)

구분	소재지	지번	지목	대장면적 (㎡)	편입면적 (㎡)	소유자		관계인			비고
						성명	주소	성명	주소	권리관계	
215	고성읍 수남리	500	전	873	652	고성군					
216	고성읍 수남리	501	전	849	849	고성군					
217	고성읍 수남리	501-2	전	37	37	국토교통부					
218	고성읍 수남리	502	전	119	119	조열동					
219	고성읍 수남리	590-2	천	2,470	1,917	국토교통부					
220	고성읍 수남리	594	구	1,990	525	농림축산식품부					
221	고성읍 수남리	596	구	1,256	362	농림축산식품부					
222	고성읍 수남리	597	구	757	757	농림축산식품부					
223	고성읍 수남리	597-1	구	863	184	농림축산식품부					
224	고성읍 수남리	597-2	구	271	271	농림축산식품부					
225	고성읍 수남리	산2	임	9,917	9,163	고성군					
226	고성읍 수남리	산3	임	153	153	이종석	부산광역시 사하구 괴정동 477-29				소유권 지분 1/2
						이종인	경상남도 고성군 고성읍 신월리 836-1				소유권 지분 1/2
227	고성읍 수남리	산3-1	도	578	256	국토교통부					
228	고성읍 수남리	산3-2	임	360	360	국토교통부					
229	고성읍 수남리	산4-2	임	496	496	김정구					
230	고성읍 수남리	산5	임	298	298	김행균	경상남도 통영시 사랑면 금평리 175				
231	고성읍 수남리	산7	임	754	754	고성군					
232	고성읍 수남리	산7-1	도	1,865	1,548	국토교통부					
233	고성읍 수남리	산8	임	694	694	조경구	95				
234	고성읍 수남리	산9	임	793	793	김행균	경상남도 통영시 사랑면 금평리 175				
235	고성읍 수남리	산10	임	1,190	1,190	홍상만	송학동				
236	고성읍 수남리	산11-4	임	2,170	847	국토교통부					
237	고성읍 수남리	산11-5	임	261	261	고성군					
238	고성읍 수남리	산12-1	임	3,656	539	국토교통부					



# 경 남 공 보

제2500호

2021. 5. 20.(목)

구분	소재지	지번	지목	대장면적 (㎡)	편입면적 (㎡)	소유자		관계인			비고
						성명	주소	성명	주소	권리관계	
239	고성읍 수남리	산12-2	임	625	625	고성군					
240	고성읍 동외리	346-4	도	993	167	고성군					
241	고성읍 동외리	347-1	전	34	34	고성군					
242	고성읍 동외리	347-3	도	135	56	국토교통부					
243	고성읍 동외리	347-4	도	23	10	국토교통부					
244	고성읍 동외리	347-5	도	166	48	권우영만	402				
245	고성읍 동외리	351-1	대	104	102	고성군					
246	고성읍 동외리	351-3	도	136	134	국토교통부					
247	고성읍 동외리	351-4	대	126	40	고성군					
248	고성읍 동외리	351-7	도	2	2	국토교통부					
249	고성읍 동외리	351-8	대	154	130	고성군					
250	고성읍 동외리	351-9	전	1,386	1,385	고성군					소유권 지분 1386/1486
						김정운	186-4 동성다세대주택 201호				소유권 지분 100/1486
251	고성읍 동외리	351-10	대	99	99	고성군					
252	고성읍 동외리	351-12	대	7	5	고성군					
253	고성읍 동외리	351-13	대	89	89	김상한	347				
254	고성읍 동외리	351-14	대	380	379	공현윤	성내동 283				
255	고성읍 동외리	351-18	도	261	59	기획재정부					
256	고성읍 동외리	351-19	도	317	35	고성군					
257	고성읍 동외리	351-21	대	28	28	기획재정부					
258	고성읍 동외리	351-24	전	100	96	고성군					소유권 지분 1386/1486
						김정운	186-4 동성다세대주택 201호				소유권 지분 100/1486
259	고성읍 동외리	352	전	426	426	고성군					

# 경 남 공 보

제2500호

2021. 5. 20.(목)

구분	소재지	지번	지목	대장면적 (㎡)	편입면적 (㎡)	소유자		관계인			비고
						성명	주소	성명	주소	권리관계	
260	고성읍 동외리	353-1	대	172	163	고성군					
261	고성읍 동외리	353-2	도	251	156	고성군					
262	고성읍 동외리	354-1	도	17	1	고성군					
263	고성읍 동외리	354-2	전	1,063	505	고성군					
264	고성읍 동외리	354-3	전	18	18	고성군					
265	고성읍 동외리	355-1	도	1,252	291	고성군					
266	고성읍 동외리	355-2	도	68	68	고성군					
267	고성읍 동외리	362-3	도	1,160	50	고성군					
268	고성읍 동외리	363	도	91	91	고성군					
269	고성읍 동외리	363-1	도	164	164	고성군					
270	고성읍 동외리	365	전	1,319	1,319	김진경	경상남도 고성군 고성읍 남포로 68번길 35				
271	고성읍 동외리	366	임	294	175	김창준	고성군 고성읍 성내동 227				
272	고성읍 동외리	367	임	453	441	임형재	341-1				
273	고성읍 동외리	368	임	1,382	277	고성군					
274	고성읍 동외리	369-1	공	25,240	16,045	고성군					
275	고성읍 동외리	369-2	도	179	139	고성군					
276	고성읍 동외리	369-3	임	1,474	1,272	고성군					
277	고성읍 동외리	369-4	도	576	238	고성군					
278	고성읍 동외리	369-5	공	1,309	1,294	고성군					
279	고성읍 동외리	370-4	임	79	3	기획재정부					
280	고성읍 동외리	372	전	962	87	기획재정부					
281	고성읍 동외리	374	전	1,107	223	김형세	261				
282	고성읍 동외리	375	전	298	254	고성군					
283	고성읍 동외리	379-2	임	12,331	7,529	학교법인 수덕학원	고성군 고성읍 기월리 143-1				
284	고성읍 동외리	384-1	임	188	188	정효순	경상남도 고성군 고성읍 동외로 97-15				

# 경 남 공 보

제2500호

2021. 5. 20.(목)

구분	소재지	지번	지목	대장면적 (㎡)	편입면적 (㎡)	소유자		관계인			비고
						성명	주소	성명	주소	권리관계	
285	고성읍 동외리	384-2	임	922	921	고성군					
286	고성읍 동외리	385	공	1,018	987	고성군					
287	고성읍 동외리	386	전	998	109	고성군					
288	고성읍 동외리	389-1	전	697	697	고성군					
289	고성읍 동외리	390-1	전	818	817	고성군					
290	고성읍 동외리	396-1	전	529	529	김정운	경상남도 고성군 고성읍 중앙로 104번길 31 201호(동성다세대주택)				
291	고성읍 동외리	396-2	전	161	161	고성군					
292	고성읍 동외리	397	전	387	375	강동립	부산 동래구 명장동 497-30 동남파크 다-403				
293	고성읍 동외리	398	임	205	205	고성군					
294	고성읍 동외리	587-1	전	241	241	김성순	경상남도 고성군 고성읍 동외로 164번길 28 가동 502호(금강베스빌2차)				소유권 지분 1/2
						황상욱	경상남도 고성군 고성읍 송학로 138				소유권 지분 1/2
295	고성읍 동외리	589	공	952	850	고성군					
296	고성읍 동외리	590	전	886	886	고성군					
297	고성읍 동외리	591	전	534	534	고성군					
298	고성읍 동외리	591-1	전	1,357	1,357	김순희	경상남도 하동군 옥종면 월령길 64-32				
299	고성읍 동외리	592	공	655	655	고성군					
300	고성읍 동외리	593	공	1,712	1,712	고성군					
301	고성읍 동외리	594	묘	2,172	2,108	강정주	부산시 해운대구 반여동 산4-11				소유권 지분 1/3
						강윤상	경상북도 성주군 월항면 유월2길 74-18				소유권 지분 1/3
						주식회사 피와이파트너스	제주특별자치도 제주시 도남로 32, 지하1층 (도남동)				소유권 지분 11/33
302	고성읍 동외리	595	공	13,802	6,564	고성군					
303	고성읍 동외리	602-1	전	317	317	서정수	271				
304	고성읍 동외리	603	전	1,385	1,385	강동우	서울특별시 강남구 도곡동 527 도곡렉슬아파트 406-2402				
305	고성읍 동외리	607-1	임	6,905	6,905	고성군					

# 경 남 공 보

제2500호

2021. 5. 20.(목)

구분	소재지	지번	지목	대장면적 (㎡)	편입면적 (㎡)	소유자		관계인			비고
						성명	주소	성명	주소	권리관계	
306	고성읍 동외리	608	전	625	625	고성군					
307	고성읍 동외리	609-1	공	162	162	고성군					
308	고성읍 동외리	609-2	전	132	132	고성군					
309	고성읍 동외리	610	전	340	340	고성군					
310	고성읍 동외리	611	공	284	283	고성군					
311	고성읍 동외리	612-1	공	486	302	고성군					
312	고성읍 동외리	612-2	공	820	587	고성군					
313	고성읍 동외리	613	답	2,985	1,568	밀양박씨행산과 월계종친회	회화면 삼덕리 1704				
314	고성읍 동외리	614	전	185	185	고성군					
315	고성읍 동외리	615	묘	2,826	1,088	밀양박씨행산과 월계종친회	회화면 삼덕리 1704				
316	고성읍 동외리	625-3	임	258	258	고성군					
317	고성읍 동외리	625-4	임	162	161	최봉기	성내동 235				
318	고성읍 동외리	625-5	임	8,362	7,683	고성군					
319	고성읍 동외리	625-6	임	145	145	고성군					
320	고성읍 동외리	625-7	임	50	50	김철세	338				
321	고성읍 동외리	625-8	임	17	17	김철세	338				
322	고성읍 동외리	625-9	임	426	426	이완석	부산광역시 북구 화명동 2306 대림쌍용강변타운 714-502				
323	고성읍 동외리	625-10	임	20	20	이완석	부산광역시 북구 화명동 2306 대림쌍용강변타운 714-502				
324	고성읍 동외리	625-16	대	52	52	고성군					
325	고성읍 동외리	626	임	3,699	2,467	고성군					
326	고성읍 동외리	627	전	582	237	고성군					
327	고성읍 동외리	628-1	공	555	365	고성군					
328	고성읍 동외리	628-2	임	215	215	고성군					
329	고성읍 동외리	628-3	임	238	112	고성군					

# 경 남 공 보

제2500호

2021. 5. 20.(목)

구분	소재지	지번	지목	대장면적 (㎡)	편입면적 (㎡)	소유자		관계인			비고
						성명	주소	성명	주소	권리관계	
330	고성읍 동외리	629	전	228	228	허남미	진주시 상대동 243-5				소유권 지분 3/9
						최월영	진주시 상대동 243-5				소유권 지분 2/9
						최정희	진주시 상대동 243-5				소유권 지분 2/9
						최진향	진주시 상대동 243-5				소유권 지분 2/9
331	고성읍 동외리	630	전	188	188	이학범					
332	고성읍 동외리	631	공	13,058	11,376	고성군					
333	고성읍 동외리	632	공	225	225	고성군					
334	고성읍 동외리	633	공	1,134	1,056	고성군					
335	고성읍 동외리	634	공	800	672	고성군					
336	고성읍 동외리	635	임	1,243	1,151	고성군					
337	고성읍 동외리	636	전	803	803	안갑수	341-1				
338	고성읍 동외리	637	답	212	212	고성군					
339	고성읍 동외리	638-3	답	479	405	고성군					
340	고성읍 동외리	648	전	1,636	301	고성군					
341	고성읍 동외리	652	구	1,762	286	농림축산식품부					
342	고성읍 동외리	산1-1	임	425	425	금강주택건설주 식회사	경상남도 고성군 고성읍 성내로 62-9 102호				
343	고성읍 동외리	산3-3	구	11	11	국토교통부					
344	고성읍 동외리	산3-4	임	36,478	34,890	고성군					
345	고성읍 동외리	산4	임	198	165	김장수	율대리				
346	고성읍 신월리	662-8	도	413	384	국토교통부					
347	고성읍 신월리	681	도	1,127	6	국토교통부					
348	고성읍 신월리	682	도	519	309	국토교통부					
349	고성읍 신월리	683	전	251	251	고성군					
350	고성읍 신월리	684	답	655	655	고성군					
351	고성읍 신월리	685	답	69	69	고성군					

# 경 남 공 보

제2500호

2021. 5. 20.(목)

구분	소재지	지번	지목	대장면적 (㎡)	편입면적 (㎡)	소유자		관계인			비고
						성명	주소	성명	주소	권리관계	
352	고성읍 신월리	686	전	172	172	김철기	경상남도 고성군 고성읍 신월리 648				
353	고성읍 신월리	687	임	423	423	고성군					
354	고성읍 신월리	688	전	929	929	고성군					
355	고성읍 신월리	689	도	99	48	국토교통부					
356	고성읍 신월리	689-1	공	469	469	고성군					
357	고성읍 신월리	690-1	전	615	566	고성군					
358	고성읍 신월리	690-2	전	287	18	고성군					
359	고성읍 신월리	691	전	292	204	강은도	753-3				
360	고성읍 신월리	691-1	도	1,855	157	국토교통부					
361	고성읍 신월리	710	전	245	245	정주석	통영군 통영읍 정양리				
362	고성읍 신월리	711-1	공	1,620	952	고성군					
363	고성읍 신월리	711-2	도	959	89	국토교통부					
364	고성읍 신월리	711-3	도	70	22	국토교통부					
365	고성읍 신월리	711-4	공	208	208	고성군					
366	고성읍 신월리	711-5	전	208	208	박홍식	마산시 해운동 50 두산아파트 202-804				
367	고성읍 신월리	712	도	1,388	285	국토교통부					
368	고성읍 신월리	713	공	126	126	고성군					
369	고성읍 신월리	714	도	2,659	913	국토교통부					
370	고성읍 신월리	715	전	400	379	김영수	642				
371	고성읍 신월리	715-1	전	405	378	고성군					
372	고성읍 신월리	716	전	208	208	김수도	송학동 238-241				
373	고성읍 신월리	716-1	전	206	206	구두순	621				
374	고성읍 신월리	717-1	전	193	193	정세진	경상남도 창원시 마산합포구 완월남로 45 101동 1105호 (완월동 청구제네스아파트)				
375	고성읍 신월리	718	전	66	66	박원석	경상남도 고성군 고성읍 신월로 105				

# 경 남 공 보

제2500호

2021. 5. 20.(목)

구분	소재지	지번	지목	대장면적 (㎡)	편입면적 (㎡)	소유자		관계인			비고
						성명	주소	성명	주소	권리관계	
376	고성읍 신월리	719	전	314	314	강은도	706				
377	고성읍 신월리	720	전	357	323	김금자	경상남도 고성군 고성읍 신월4길 17-23				
378	고성읍 신월리	721	전	548	433	박도점	636				
379	고성읍 신월리	743	전	423	390	구두순	621				
380	고성읍 신월리	744	전	757	725	고성군					
381	고성읍 신월리	744-1	전	268	268	김계환	서울 동대문구 전농동 584-12				
382	고성읍 신월리	744-2	전	165	165	고성군					
383	고성읍 신월리	745	전	750	750	고성군					
384	고성읍 신월리	746	전	460	449	고성군					
385	고성읍 신월리	747	답	294	294	고성군					
386	고성읍 신월리	748-1	답	357	357	고성군					
387	고성읍 신월리	748-2	전	327	327	고성군					
388	고성읍 신월리	791-1	전	23	23	박재준	고성군 고성읍 신월리 639				
389	고성읍 신월리	791-2	전	892	892	고성군					
390	고성읍 신월리	791-3	전	155	155	박재준	동외동 639				
391	고성읍 신월리	791-4	전	93	93	박재준	동외동 639				
392	고성읍 신월리	791-5	전	426	426	기획재정부					
393	고성읍 신월리	791-7	임	93	93	기획재정부					
394	고성읍 신월리	791-9	임	83	83	기획재정부					
395	고성읍 신월리	792	전	4,220	4,069	고성군					
396	고성읍 신월리	792-2	전	1,652	1,631	고성군					
397	고성읍 신월리	792-3	전	5,136	5,089	고성군					
398	고성읍 신월리	793	전	1,068	1,068	박도점	636				
399	고성읍 신월리	793-1	전	205	205	이정례	경상남도 고성군 고성읍 동외리 580-1 대동남산임대아파트-306				
400	고성읍 신월리	793-2	전	436	436	박일환	동외동 639				

# 경 남 공 보

제2500호

2021. 5. 20.(목)

구분	소재지	지번	지목	대장면적 (㎡)	편입면적 (㎡)	소유자		관계인			비고
						성명	주소	성명	주소	권리관계	
401	고성읍 신월리	794-1	전	1,534	1,534	고성군					
402	고성읍 신월리	794-2	답	403	403	고성군					
403	고성읍 신월리	795	전	833	833	김형도	부산광역시 남구 황령대로 319번가길 190-6 101동 1601호(대연동 대우그린아파트)				
404	고성읍 신월리	796	전	1,441	1,441	김연남	경상남도 고성군 고성읍 남포로 105번길 29-9				
405	고성읍 신월리	798	임	284	284	임성대					
406	고성읍 신월리	799	답	774	774	고성군					
407	고성읍 신월리	800	임	205	205	박백수	동외동 347-8				
408	고성읍 신월리	801	임	625	371	송상완	고성군 고성읍 교사리 312 대동타운 1-1112호				
409	고성읍 신월리	802	임	347	347	박백수	고서군 고성읍 동외리 347-8				
410	고성읍 신월리	803	임	99	99	산림청					
411	고성읍 신월리	804	전	1,104	1,104	박행수	동외동 417-1				
412	고성읍 신월리	805	임	443	443	산림청					
413	고성읍 신월리	806	임	179	179	송상완	고성군 고성읍 교사리 312 대동타운 1-1112호				
414	고성읍 신월리	807	임	2,688	2,357	박재준	동외동 639				
415	고성읍 신월리	808	임	109	95	박백수	동외동 347-8				
416	고성읍 신월리	809	임	413	134	박재준	동외동 639				
417	고성읍 신월리	810	전	145	145	고성군					
418	고성읍 신월리	811	전	145	124	고성군					
419	고성읍 신월리	812	전	109	109	고성군					
420	고성읍 신월리	813	전	486	484	고성군					
421	고성읍 신월리	814	전	169	169	박금철	성내동				
422	고성읍 신월리	815	전	159	159	박금철	성내동				
423	고성읍 신월리	816	전	139	139	박금철	성내동				
424	고성읍 신월리	818	공	2,089	1,169	고성군					



# 경 남 공 보

제2500호

2021. 5. 20.(목)

구분	소재지	지번	지목	대장면적 (㎡)	편입면적 (㎡)	소유자		관계인			비고
						성명	주소	성명	주소	권리관계	
425	고성읍 신월리	819	전	1,369	1,332	고성군					
426	고성읍 신월리	820	공	7,547	80	고성군					
427	고성읍 신월리	827	전	66	66	강은도	706				
428	고성읍 신월리	828	답	899	899	김석준	경상남도 창원시 성산구 원이대로 773번길 13 102동 210호(사파동삼익아파트)				
429	고성읍 신월리	829	도	387	284	국토교통부					
430	고성읍 신월리	837-5	도	3,010	2	국토교통부					
431	고성읍 신월리	838-2	도	292	292	국토교통부					
432	고성읍 신월리	859	구	2,190	2,081	농림축산식품부					
433	고성읍 신월리	859-2	구	2,622	566	농림축산식품부					
434	고성읍 신월리	860	도	1,047	608	국토교통부					
435	고성읍 신월리	875	도	66	41	국토교통부					
436	고성읍 신월리	876	구	318	249	농림축산식품부					
437	고성읍 신월리	876-1	구	166	18	농림축산식품부					
438	고성읍 신월리	876-3	구	230	8	농림축산식품부					
439	고성읍 신월리	876-4	구	550	475	농림축산식품부					
440	고성읍 신월리	877	구	1,033	1,033	농림축산식품부					
441	고성읍 신월리	877-1	구	269	45	농림축산식품부					
442	고성읍 신월리	887	구	1,048	338	농림축산식품부					
443	고성읍 신월리	887-1	구	192	111	농림축산식품부					
444	고성읍 신월리	산7	임	3,925	3,887	이종석	부산광역시 사하구 괴정동 477-29				소유권 지분 1/2
						이종인	경상남도 고성군 고성읍 신월리 836-1				소유권 지분 1/2
445	고성읍 신월리	산7-3	도	12,913	7,649	국토교통부					
446	고성읍 신월리	산7-13	임	1,046	1,046	국토교통부					
447	고성읍 신월리	산7-15	임	310	310	국토교통부					

# 경 남 공 보

제2500호

2021. 5. 20.(목)

구분	소재지	지번	지목	대장면적 (㎡)	편입면적 (㎡)	소유자		관계인			비고
						성명	주소	성명	주소	권리관계	
448	고성읍 신월리	산10	임	16,259	7,418	고성군					
449	고성읍 신월리	산10-1	공	4,836	4,650	고성군					
450	고성읍 신월리	산10-3	임	40	24	고성군					
451	고성읍 신월리	산10-4	임	5	4	고성군					
452	고성읍 신월리	산10-6	도	222	41	고성군					
453	고성읍 신월리	산10-7	공	1,084	557	고성군					
454	고성읍 신월리	산10-8	공	740	740	고성군					
455	고성읍 신월리	산11	임	99	99	고강영	마산시 신월동 36-34				
456	고성읍 신월리	산12	임	46	46	김병국	수남동 45				
457	고성읍 신월리	산13	임	312	73	박재수	수남동				
458	고성읍 신월리	산13-1	임	153	40	박재수	수남동				
459	고성읍 신월리	산13-2	임	31	20	박재수	수남동				
460	고성읍 신월리	산14	임	198	33	신도준	진양군 평거면 우수리				
461	고성읍 신월리	산26-1	임	5,666	5,616	고성군					소유권 지분 5616/5666
						김철기	경상남도 고성군 고성읍 신월리 648				소유권 지분 50/5666
462	고성읍 신월리	산27	도	11,500	7,105	국토교통부					
463	고성읍 신월리	산28	임	1,844	1,821	고성군					
464	고성읍 신월리	산28-1	구	23	23	국토교통부					
465	고성읍 신월리	산28-2	도	3,147	1,979	고성군					
466	고성읍 신월리	산28-3	임	4,106	3,025	고성군					
467	고성읍 신월리	산28-4	도	126	126	국토교통부					
468	고성읍 신월리	산29	공	9,561	8,598	고성군					
469	고성읍 신월리	산30	임	298	298	김경도					
470	고성읍 신월리	산31	공	18,460	17,618	고성군					

# 경 남 공 보

제2500호

2021. 5. 20.(목)

구분	소재지	지번	지목	대장면적 (㎡)	편입면적 (㎡)	소유자		관계인			비고
						성명	주소	성명	주소	권리관계	
471	고성읍 신월리	산32	임	893	641	김대영	수남동 166				
472	고성읍 신월리	산33	임	33,973	33,547	고성군					
473	고성읍 신월리	산33-1	공	1,630	503	고성군					
474	고성읍 신월리	산34	임	1,091	1,091	김영균	서울특별시 성동구 독서당로 272 102동 1301호 (금호동4가 금호동대우아파트)				
475	고성읍 신월리	산35	임	2,281	2,281	박정배	경상남도 고성군 고성읍 동외로 37-10, 102동 202호 (고려가야빌)				
476	고성읍 신월리	산35-1	구	10	10	국토교통부					
477	고성읍 신월리	산36	임	793	793	고성군					
478	고성읍 신월리	산37-1	임	3,070	2,846	김경오	621				
479	고성읍 신월리	산37-2	임	8,628	8,628	고성군					
480	고성읍 신월리	산37-3	도	4,525	825	국토교통부					
481	고성읍 신월리	산42	임	9,134	9,028	고성군					
482	고성읍 신월리	산43-1	공	2,023	1,929	고성군					
483	고성읍 신월리	산43-3	도	1,550	140	국토교통부					
484	고성읍 신월리	산44	임	9,719	9,719	고성군					
485	고성읍 신월리	산45	묘	4,932	4,928	고성군					
486	고성읍 신월리	산46	임	7,339	7,204	고성군					
487	고성읍 신월리	산46-1	구	15	15	국토교통부					
488	고성읍 신월리	산47	묘	5,600	5,600	고성군					
489	고성읍 신월리	산48	임	7,140	7,020	박복윤	부산 동구 초량동 423				
490	고성읍 신월리	산48-2	구	70	70	국토교통부					
491	고성읍 신월리	산49	묘	1,818	1,818	고성군					
492	고성읍 신월리	산50	임	2,182	2,181	고성군					소유권 지분 28/30
						박정연	경기도 파주시 청암로 27, 605동 1902호 (목동동, 산내마을6단지 한라비발디)				소유권 지분 2/30

# 경 남 공 보

제2500호

2021. 5. 20.(목)

구분	소재지	지번	지목	대장면적 (㎡)	편입면적 (㎡)	소유자		관계인			비고
						성명	주소	성명	주소	권리관계	
493	고성읍 신월리	산51	임	15,582	15,304	고성군					
494	고성읍 신월리	산51-1	구	6	6	국토교통부					
495	고성읍 신월리	산51-2	임	933	787	김종갑	서울시 강남구 반포동 235번지 신반포2지구아파트 104동 605호				
496	고성읍 신월리	산51-3	임	1,931	1,804	고성군					
497	고성읍 신월리	산52	임	2,579	2,525	고성군					
498	고성읍 신월리	산54-1	임	3,273	3,207	이정례	경상남도 고성군 고성읍 동외리 580-1 대동남산임대아파트 306				
499	고성읍 신월리	산55	임	2,777	2,651	박복윤	부산동 구초량동 423				
500	고성읍 신월리	산56	임	3,967	3,715	윤맹도	성내동 45-1				
501	고성읍 신월리	산57	임	3,570	3,467	송상완	고성군 고성읍 교사리 312 대동타운 1-1112호				
502	고성읍 신월리	산58	임	4,562	4,454	고성군					
503	고성읍 신월리	산59	임	694	694	이분자	496				
504	고성읍 신월리	산60-1	임	4,650	4,258	정세진	경상남도 창원시 마산합포구 완월남로 45 101동 1105호 (완월동 청구제네스아파트)				
505	고성읍 신월리	산60-3	임	137	137	정세진	경상남도 창원시 마산합포구 완월남로45 101동 1105호 (완월동 청구제네스아파트)				
506	고성읍 신월리	산60-6	도	11	11	국토교통부					
507	고성읍 신월리	산60-7	도	161	88	국토교통부					
508	고성읍 신월리	산61	임	254	248	고성군					
509	고성읍 신월리	산61-1	도	1,035	263	국토교통부					
510	고성읍 신월리	산63-1	임	2,182	2,182	김용규	642-1				소유권 지분 1/2
						김용하	651				소유권 지분 1/2
511	고성읍 신월리	산63-5	임	3,564	3,501	고성군					
512	고성읍 신월리	산63-6	임	496	424	김정호	638-1				
513	고성읍 신월리	산63-7	도	360	31	국토교통부					
514	고성읍 신월리	산63-10	임	618	576	정승식	거제시 신현읍 장평리 33-2 광우무지개맨션 101-503				

● **고성군 고시 제2021-143호**

**고성군계획시설(체육시설:종합운동장) 야구장 조성공사 실시계획(변경)인가 고시**

1. 고성군 고시 제2021-18(2021. 1. 21.)호로 실시계획인가 고시된, 고성읍 기월리 83-6번지 일원의 고성군계획시설(체육시설:종합운동장) 야구장 조성공사 실시계획(변경) 사항에 대하여 「국토의 계획 및 이용에 관한 법률」 제88조 및 같은 법 시행령 제100조에 따라 아래와 같이 실시계획(변경)인가 사항을 고시합니다.
2. 관계도서는 고성군 도시교통과(☎055-670-2564)에 비치하오니 일반인 및 이해관계인은 보시기 바랍니다.

2021년 5월 20일

고 성 군 수

**1. 사업시행지의 위치(변경없음):** 경남 고성군 고성읍 기월리 83-6번지 일원

**2. 사업의 종류 및 명칭(변경없음)**

- 종류: 고성군계획시설(체육시설:종합운동장) 조성사업
- 명칭: 고성군 종합운동장 내 야구장 조성공사

**3. 사업의 규모 및 면적(변경없음)**

- 대지면적: 45,230㎡
- 사업내용
  - 건축면적 / 연면적: 290.25㎡ / 290.25㎡
  - 건물용도: 운동시설[총 7개동- 본부석 2개동, 락커룸(선수대기실) 4개동, 화장실 1개동]
  - 동별개요
    - 주1~2동(야구장 본부석- 각 46㎡/ 철근콘크리트)
    - 부1~4동(락커룸- 각 36㎡/ 경량컨테이너), 부5동(화장실- 54.25㎡/ 경량철골)
  - 도로, 주차장, 광장, 야구장, 트레이닝구장, 궁도장 조성 등

**4. 사업시행자의 주소 및 성명(변경없음)**

- 주소: 경남 고성군 고성읍 성내로 130
- 성명: 고성군수

# 경 남 공 보

제2500호

2021. 5. 20.(목)

## 5. 사업의 착수일 및 준공예정일(변경)

- 사업의 착수일: (당초) 실시계획인가일→ (변경) 2021년 1월 21일
- 사업의 준공예정일: (당초) 2023년 6월 30일→ (변경) 2022년 6월 30일

## 6. 수용 또는 사용할 토지 또는 건물의 소재지·지번·지목 및 면적, 소유권과 소유권 외의 권리의 명세 및 그 소유자·권리자의 성명·주소(변경): 아래 참조

## 7. 관계도서: 실음 생략(고성군 도시교통과에 비치)

※ 수용 또는 사용할 토지 조서(종합운동장 내 야구장 조성공사)

- 당초

구분	소재지	지번	지목	대장면적 (㎡)	편입면적 (㎡)	소유자		관계인			비고
						성명	주소	성명	주소	관리관계	
계				101,671	45,230						
1	고성읍 기월리	81	답	120	8	강남선	고성군 고성읍 기월리 646				
2	고성읍 기월리	81-1	도	39	6	농림축산식품부					
3	고성읍 기월리	82	구	4,450	2,782	농림축산식품부					
4	고성읍 기월리	82-5	구	696	602	농림축산식품부					
5	고성읍 기월리	83	답	1,964	1,964	고성군					
6	고성읍 기월리	83-1	답	1,834	1,834	고성군					
7	고성읍 기월리	83-2	답	886	886	고성군					
8	고성읍 기월리	83-3	답	3,191	3,191	고성군					
9	고성읍 기월리	83-4	답	2,402	2,402	고성군					
10	고성읍 기월리	83-5	답	260	260	고성군					
11	고성읍 기월리	83-6	답	1,633	1,633	고성군					
12	고성읍 기월리	83-7	답	1,599	1,599	고성군					
13	고성읍 기월리	83-8	답	621	621	고성군					
14	고성읍 기월리	83-9	체	9,580	227	고성군					
15	고성읍 기월리	86	도	5,829	2,966	농림축산식품부					
16	고성읍 기월리	87	답	897	897	고성군					

# 경 남 공 보

제2500호

2021. 5. 20.(목)

구분	소재지	지번	지목	대장면적 (㎡)	편입면적 (㎡)	소유자		관계인			비고
						성명	주소	성명	주소	권리관계	
17	고성읍 기월리	87-1	답	1,488	1,488	고성군					
18	고성읍 기월리	87-2	답	2,818	2,818	고성군					
19	고성읍 기월리	87-3	답	273	273	고성군					
20	고성읍 기월리	87-4	답	2,943	2,943	고성군					
21	고성읍 기월리	87-5	답	1,513	1,513	고성군					
22	고성읍 기월리	87-6	답	1,439	1,439	고성군					
23	고성읍 기월리	89	답	870	870	고성군					
24	고성읍 기월리	89-1	답	908	908	고성군					
25	고성읍 기월리	89-2	구	294	214	농림축산식품부					
26	고성읍 기월리	91	답	2,654	303	고성군					
27	고성읍 기월리	91-1	답	1,723	31	고성군					
28	고성읍 기월리	461-4	답	31	31	천병재 외 3인	창원시 마산회원구 내서읍 삼계5길 30, 104동 302호 (대동아파트)				
29	고성읍 기월리	461-6	답	67	67	천병재 외 3인	창원시 마산회원구 내서읍 삼계5길 30, 104동 302호(대동아파트)				
30	고성읍 기월리	461-7	답	21	21	천병재 외 3인	창원시 마산회원구 내서읍 삼계5길 30, 104동 302호(대동아파트)				
31	고성읍 기월리	502	유	14,919	1	고성군					
32	고성읍 기월리	531-3	답	11	11	천병재 외 3인	창원시 마산회원구 내서읍 삼계5길 30, 104동 302호(대동아파트)				
33	고성읍 기월리	531-4	답	48	48	천병재 외 3인	창원시 마산회원구 내서읍 삼계5길 30, 104동 302호(대동아파트)				
34	고성읍 기월리	532-2	답	9	9	정정실	고성군 고성읍 기월리 126				미등기
35	고성읍 기월리	532-1	답	185	185	정정실	고성군 고성읍 기월리 126				
36	고성읍 기월리	533-2	임	2,389	2,389	고성군					
37	고성읍 기월리	533-3	임	72	72	서영환	부산 해운대 좌 1445 해운대삼환@ 101-201				미등기
38	고성읍 기월리	534	답	76	76	정정실	경남 고성군 고성읍 기월리 126				
39	고성읍 기월리	535-1	임	3,794	3,794	고성군					

# 경 남 공 보

제2500호

2021. 5. 20.(목)

구분	소재지	지번	지목	대장면적 (㎡)	편입면적 (㎡)	소유자		관계인			비고
						성명	주소	성명	주소	권리관계	
40	고성읍 기월리	535-6	임	882	882	고성군					
41	고성읍 기월리	535-7	임	1,466	1,466	고성군					
42	고성읍 기월리	536-1	전	99	99	문시경 외 3인	통영시 북문2길 12, 1002호 (북신동, 광우로얄맨션)				
43	고성읍 기월리	538-1	전	214	214	고성군					
44	고성읍 기월리	611	채	12,367	906	고성군					
45	고성읍 기월리	616	구	12,096	280	농림축산식품부					
46	고성읍 기월리	461-5	답	1	1	천병재 외 3인	창원시 마산회원구 내서읍 삼계5길 30, 104동 302호(대동아파트)				

**- 변경**

구분	소재지	지번	지목	대장면적 (㎡)	편입면적 (㎡)	소유자		관계인			비고
						성명	주소	성명	주소	권리관계	
계				101,671	45,230						
1	고성읍 기월리	81	답	120	8	고성군					
2	고성읍 기월리	81-1	도	39	6	농림축산식품부					
3	고성읍 기월리	82	구	4,450	2,782	농림축산식품부					
4	고성읍 기월리	82-5	구	696	602	농림축산식품부					
5	고성읍 기월리	83	답	1,964	1,964	고성군					
6	고성읍 기월리	83-1	답	1,834	1,834	고성군					
7	고성읍 기월리	83-2	답	886	886	고성군					
8	고성읍 기월리	83-3	답	3,191	3,191	고성군					
9	고성읍 기월리	83-4	답	2,402	2,402	고성군					
10	고성읍 기월리	83-5	답	260	260	고성군					
11	고성읍 기월리	83-6	답	1,633	1,633	고성군					
12	고성읍 기월리	83-7	답	1,599	1,599	고성군					
13	고성읍 기월리	83-8	답	621	621	고성군					
14	고성읍 기월리	83-9	채	9,580	227	고성군					



# 경 남 공 보

제2500호

2021. 5. 20.(목)

구분	소재지	지번	지목	대장면적 (㎡)	편입면적 (㎡)	소유자		관계인			비고
						성명	주소	성명	주소	권리관계	
15	고성읍 기월리	86	도	5,829	2,966	농림축산식품부					
16	고성읍 기월리	87	답	897	897	고성군					
17	고성읍 기월리	87-1	답	1,488	1,488	고성군					
18	고성읍 기월리	87-2	답	2,818	2,818	고성군					
19	고성읍 기월리	87-3	답	273	273	고성군					
20	고성읍 기월리	87-4	답	2,943	2,943	고성군					
21	고성읍 기월리	87-5	답	1,513	1,513	고성군					
22	고성읍 기월리	87-6	답	1,439	1,439	고성군					
23	고성읍 기월리	89	답	870	870	고성군					
24	고성읍 기월리	89-1	답	908	908	고성군					
25	고성읍 기월리	89-2	구	294	214	농림축산식품부					
26	고성읍 기월리	91	답	2,654	303	고성군					
27	고성읍 기월리	91-1	답	1,723	31	고성군					
28	고성읍 기월리	461-4	답	31	31	고성군					
29	고성읍 기월리	461-6	답	67	67	고성군					
30	고성읍 기월리	461-7	답	21	21	고성군					
31	고성읍 기월리	502	유	14,919	1	고성군					
32	고성읍 기월리	531-3	답	11	11	고성군					
33	고성읍 기월리	531-4	답	48	48	고성군					
34	고성읍 기월리	532-2	답	9	9	정정실	경상남도 고성군 고성읍 기월리 126				
35	고성읍 기월리	532-1	답	185	185	정정실	경상남도 고성군 고성읍 기월리 126				
36	고성읍 기월리	533-2	임	2,389	2,389	고성군					
37	고성읍 기월리	533-3	임	72	72	고성군					
38	고성읍 기월리	534	답	76	76	정정실	경상남도 고성군 고성읍 기월리 126				
39	고성읍 기월리	535-1	임	3,794	3,794	고성군					

# 경 남 공 보

제2500호

2021. 5. 20.(목)

구분	소재지	지번	지목	대장면적 (㎡)	편입면적 (㎡)	소유자		관계인			비고
						성명	주소	성명	주소	권리관계	
40	고성읍 기월리	535-6	임	882	882	고성군					
41	고성읍 기월리	535-7	임	1,466	1,466	고성군					
42	고성읍 기월리	536-1	전	99	99	고성군					
43	고성읍 기월리	538-1	전	214	214	고성군					
44	고성읍 기월리	611	채	12,367	906	고성군					
45	고성읍 기월리	616	구	12,096	280	농림축산식품부					
46	고성읍 기월리	461-5	담	1	1	고성군					

● 고성군 공고 제2021-950호

**고성군계획시설[도로:소로3-117호선(봉화골마을 진입도로)] 개설공사 실시계획 열람공고**

1. 경남 고성군 하이면 덕명리 797번지 일원의 고성군계획시설[도로: 소로3-117호선(봉화골마을 진입 도로)] 개설공사 실시계획 사항에 대하여 「국토의 계획 및 이용에 관한 법률」 제90조 및 같은 법 시행령 제99조에 따라 아래와 같이 열람공고 합니다.
2. 본 열람공고(안)에 대하여 의견이 있으신 분은 열람기간 내 열람장소(고성군 도시교통과)에 반드시 서면으로 의견서를 제출하여 주시기 바랍니다.

2021년 5월 20일

고 성 군 수

**1. 사업시행지의 위치:** 경남 고성군 하이면 덕명리 797번지 일원

**2. 사업의 종류 및 명칭**

- 종류: 군계획시설[도로: 소로3-117호선(봉화골마을 진입도로)] 개설공사
- 명칭: 봉화골마을 진입도로 확·포장공사

**3. 사업의 규모:** 연장 980m, 폭원 6.5m, 면적 19,122㎡

**4. 사업시행자의 주소 및 성명**

- 주소: 경남 고성군 고성읍 성내로 130
- 성명: 고성군수

**5. 사업의 착수예정일 및 준공예정일**

- 사업의 착수예정일: 2021년 7월
- 사업의 준공예정일: 2023년 12월 31일

# 경 남 공 보

제2500호

2021. 5. 20.(목)

**6. 열람의 기간 및 장소**

- 열람기간: 2021년 5월 20일 ~ 2021년 6월 3일
- 열람장소: 고성군 도시교통과

**7. 수용 또는 사용할 토지 또는 건물의 소재지·지번·지목 및 면적, 소유권과 소유권외의 권리의 명세 및 그 소유자·권리자의 성명·주소: 아래 참조**

**8. 관계도서: 실음 생략(고성군 도시교통과에 비치)**

※ 수용 또는 사용할 토지조서(봉화골마을 진입도로)

구분	소재지	지번	지목	대장면적 (㎡)	편입면적 (㎡)	소유자		소유권 이외의 권리			비고
						성명	주소	성명	주소	권리관계	
계				33,344	19,122						
1	하이면 덕명리	394-1	답	231	231	고성군					
2	하이면 덕명리	688-3	답	1,816	1,816	고성군					
3	하이면 덕명리	722	전	403	403	고성군					
4	하이면 덕명리	723-2	전	575	575	양숙자	인천광역시 중구 인종로 96, 1103호(신흥동2가, 누리타워)				
5	하이면 덕명리	726-2	도	85	85	고성군					
6	하이면 덕명리	726-6	대	32	32	고성군					
7	하이면 덕명리	726-7	대	95	95	봉화골 마을	고성군 하이면 덕명리 717-2				
8	하이면 덕명리	728-3	차	660	13	고성군					
9	하이면 덕명리	732-10	도	61	61	고성군					
10	하이면 덕명리	732-11	답	823	823	고성군					
11	하이면 덕명리	732-13	유	258	258	박정현	사천시 선구동 300 환전A 4-102				
12	하이면 덕명리	732-14	양	613	613	고성군					
13	하이면 덕명리	732-15	답	282	282	고성군					
14	하이면 덕명리	734-1	도	319	89	고성군					
15	하이면 덕명리	794	도	43	43	국토교통부					
16	하이면 덕명리	795	천	499	104	국토교통부					

# 경 남 공 보

제2500호

2021. 5. 20.(목)

구분	소재지	지번	지목	대장면적 (㎡)	편입면적 (㎡)	소유자		소유권 이외의 권리			비고
						성명	주소	성명	주소	권리관계	
17	하이면 덕명리	796	도	73	73	국토교통부					
18	하이면 덕명리	797	도	182	182	국토교통부					
19	하이면 덕명리	800	천	5,894	338	국토교통부					
20	하이면 덕명리	산164-1	임	534	534	고성군					
21	하이면 덕명리	산165-1	임	173	173	고성군					
22	하이면 덕명리	산216-15	임	1,011	1,011	고성군					
23	하이면 덕명리	산216-16	임	103	103	고성군					
24	하이면 덕명리	산221-1	임	294	294	정희천	서울시 강남구 청담동 65 진흥A 5동 1007호				
25	하이면 덕명리	산221-3	임	2,434	2,434	고성군					
26	하이면 덕명리	산221-5	임	1,095	1,095	고성군					
27	하이면 덕명리	산228-11	임	800	800	고성군					
28	하이면 덕명리	산228-13	임	142	142	김성식	고성군 하이면 덕명4길 5				
29	하이면 덕명리	산231-1	임	773	773	김용수	부산광역시 해운대구 해운대 해변로 117, 207동 903호 (우동, 대우마리나)				
30	하이면 덕명리	산232-4	임	135	135	고성군					
31	하이면 덕명리	산232-5	임	139	139	고성군					
32	하이면 덕명리	산232-6	임	455	455	고성군					
33	하이면 덕명리	산235-1	임	1,087	1,087	류숙희 외 2인	고성군 고성읍 성내로 56, 502동 305호(덕진5차휴먼빌)	고성농업 협동조합	고성읍 중앙로 43번길 54	근저당권, 지상권	
34	하이면 덕명리	산236-1	임	812	812	고성군					
35	하이면 덕명리	산237	임	10,413	3,019	고성군					

● 함양군 고시 제2021-65호

**백연 군계획시설도로(소로2-40호선) 개선공사 실시계획 인가 고시**

함양군 함양읍 백연리 394-1번지 일원의 “백연 군계획시설도로(소로2-40호선) 개선공사”에 대하여 「국토의 계획 및 이용에 관한 법률」 제88조의 규정에 따라 실시계획을 인가하고 같은 법 제91조, 제92조 및 시행령 제100조의 규정에 따라 다음과 같이 고시합니다.

2021년 5월 20일

함 양 군 수

1. 사업시행지의 위치 : 함양군 함양읍 백연리 394-1번지 일원

2. 사업의 종류 및 명칭

가. 사업내용

종 류		사 업 명	사 업 량	비 고
시설명	시설의 세분			
도로	소로2-40호선	백연 군계획시설도로 (소로2-40호선)개선공사	도로개선 L=150m, B=9.8m A=1,831㎡	

3. 사업의 시행자

가. 성 명 : 함양군수(안전도시과)

나. 주 소 : 경상남도 함양군 함양읍 고운로 35

4. 사업시행 기간 : 실시계획 인가일로부터 2022. 12. 31.

5. 수용·사용할 토지·건물 기타 물건이나 권리내역 등 : 붙임 참조

6. 관련 인·허가등의 의제 내역

- 토지보상법의 사업인정의제 사업의 의견청취(중앙토지수용위원회)

7. 기타 자세한 사항은 함양군 안전도시과(☎055-960-6240)로 문의하시기 바랍니다.

# 경 남 공 보

제2500호

2021. 5. 20.(목)

**<붙임1>**

**○ 수용 또는 사용할 토지 및 소유권 이외의 권리조서**

- 토지

번호	소재지	지 번	지목	면적(m <sup>2</sup> )		소 유 자		관 계 인		권리의 종류 및 내용	비 고
				지 적	편 입	성 명	주 소	성 명	주 소		
총 계 (16필지)				12,519	1,831						
1	함양읍 백연리	394-1	도	692	429	함양군					
2	함양읍 백연리	811	구	3,392	13	농림축산 식품부					
3	함양읍 백연리	397-8	도	12	11	함양군					
4	함양읍 백연리	379-9	도	49	30	함양군					
5	함양읍 백연리	397-10	답	18	10	함양군					
6	함양읍 백연리	402-6	대	13	7	함양군					
7	함양읍 백연리	산18-17	임	129	103	함양군					
8	함양읍 백연리	산18-12	도	425	382	함양군					
9	함양읍 백연리	산18-16	임	132	45	함양군					
10	함양읍 백연리	433	대	230	53	함양군					
11	함양읍 백연리	산18-3	체	5,254	10	함양군					
12	함양읍 백연리	437	도	1,161	609	함양군					
13	함양읍 백연리	434-1	체	436	20	경상남도					
14	함양읍 백연리	산18-11	도	35	35	함양군					
15	함양읍 백연리	산18-15	체	471	43	함양군					
16	함양읍 백연리	산18-10	도	70	31	함양군					

**위치도**



● 거창군 공고 제2021-718호

**거창군계획시설(교통시설:주차장)사업 공사완료 공고**

거창군 고시 제2021-3호(2021.01.07.)로 실시계획 인가된 거창군계획시설(교통시설:주차장)사업이 완료되어 『국토의 계획 및 이용에 관한 법률』 제98조 및 같은 법 시행령 제102조에 따라 아래와 같이 공사완료 공고 합니다.

2021년 5월 20일

거 창 군 수

1. 사업의 위치 : 경상남도 거창군 거창읍 송정리 1102번지

**2. 사업의 종류 및 명칭**

- 종 류 : 군계획시설(교통시설:주차장)
- 명 칭 : 송정지구 주차전용 건축물 신축공사

**3. 사업의 면적 및 규모**

- 사업의 면적 : A=1,512.8㎡
- 사업의 규모 : 건축면적 A=1,196.07㎡, 연면적 A=1,196.07㎡

**4. 사업시행자의 주소 및 성명**

- 주 소 : 경상남도 거창군 거창읍 송정8길 21
- 성 명 : 최 민 식

5. 사업시행기간 : 2021. 01. 07. ~ 2021. 05. 12.

6. 기타 문의사항은 거창군청 도시건축과(☎ 055-940-3583)로 문의하시기 바랍니다.



## ● 부산·진해경제자유구역청 고시 제2021-24호

### 부산·진해경제자유구역 두동지구 개발사업 실시계획(변경) 승인 및 지형도면 고시

재정경제부 고시 제2003-20호(2003.10.30.)로 지정하고 재정경제부 고시 제2007-1호 (2007.01.22.), 지식경제부 고시 제2009-159호(2009.07.31.), 산업통상자원부 고시 제2014-116호(2014.07.04.), 경상남도 고시 제2015-285호(2015.06.19.), 경상남도 고시 제2016-153호(2016.05.10.), 경상남도 고시 제2016-239호(2016.07.08.), 경상남도 고시 제2018-39호(2018.01.30.), 산업통상자원부 고시 제2018-117호(2018.06.19.), 경상남도 고시 제2018-502호(2018.12.27.), 경상남도고시 제2019-179호(2019.05.30.), 경상남도 고시 제2020-300호(2020.06.18.), 경상남도고시 제2021-162호(2021.04.01.)로 개발계획 변경 고시하고, 부산·진해경제자유구역청 고시 제2015-29호(2015.06.25.), 부산·진해경제자유구역청 고시 제2016-25호(2016.05.19.), 부산·진해경제자유구역청 고시 제2017-48호(2017.07.06.), 부산·진해경제자유구역청 고시 제2018-4호(2018.02.1.), 부산·진해경제자유구역청 고시 제2018-34호(2018.09.28.), 부산·진해경제자유구역청 고시 제2018-50호(2018.12.27.), 부산·진해경제자유구역청 고시 제2019-1호(2019.1.3.), 부산·진해경제자유구역청 고시 제2019-31호(2019.06.04.), 부산·진해경제자유구역청 고시 제2020-56호(2020.10.22.), 부산·진해경제자유구역청 고시 제2021-5호(2021.02.25.)로 실시계획 변경, 부산·진해경제자유구역청 고시 제2019-35호(2019.07.11.)로 준공 고시된 부산·진해경제자유구역 두동지구 에 대하여 「경제자유구역의 지정 및 운영에 관한 특별법」 제10조 및 같은법 시행령 제12조의 규정에 의거 실시계획(변경) 고시하고, 「토지이용규제기본법」 제8조 및 같은법 시행령 제7조의 규정에 따라 다음과 같이 지형도면 고시합니다.

2021년 5월 20일

### 부 산 · 진 해 경 제 자 유 구 역 청 장

#### ◆ 변경사유

- 두동지구에서 발생하는 하수를 차집하여 진해동부맑은물재생센터로 보내고자 오수중계펌프장 설치를 위함

#### ◆ 두동지구 실시계획 (변경)

##### 1. 개발사업의 명칭과 개발사업시행자의 성명(변경없음)

- 명 칭 : 부산·진해경제자유구역 두동지구
- 성 명 : 부산·진해경제자유구역청장

# 경 남 공 보

제2500호

2021. 5. 20.(목)

○ 주 소 : 부산광역시 강서구 녹산산단 232로 38-26

## 2. 개발사업의 목적과 개요(변경)

가. 목 적 (변경없음)

○ 개발여건의 변화에 신속적으로 대응하여 부산·진해경제자유구역(BJFEZ)이 추진하고자 하는 근원적 개발목적을 성취하는데 기여하며, 보류되고 있는 개발사업의 조속한 추진으로 부산·진해경제자유구역(BJFEZ)내 핵심지구로 주변 개발지구의 성장거점으로 부상하고자 함

나. 토지이용에 관한 사항(변경)

구 분		면 적(m <sup>2</sup> )			구성비 (%)	비 고
		기정	변경	변경후		
합 계		1,677,001.7	-	1,677,001.7	100.0	
주택건설용지	소 계	447,928.3	-	447,928.3	26.6	
	단독주택	86,460.7	-	86,460.7	5.1	
	공동주택	343,892.7	-	343,892.7	20.5	
	기타(준주거)	17,574.9	-	17,574.9	1.0	준주거용지
상업시설	소 계	42,934.9	-	42,934.9	2.6	
	상업시설용지	42,934.9	-	42,934.9	2.6	
산업 시설 용지	소 계	357,435.9	-	357,435.9	21.3	
	첨단생산	27,452.4	-	27,452.4	1.6	
	물류용지	329,983.5	-	329,983.5	19.7	
공공시설용지 (1)	소 계	729,760.3	-	729,760.3	43.7	
	도 로	300,276.9	-	300,276.9	18.1	
	도로용지	26,365.8	-	26,365.8	1.6	
	교차점광장	101,687.0	-	101,687.0	6.0	
	공 원	23,238.2	-	23,238.2	1.4	
	녹 지	172,390.3	감) 1,479.9	170,910.4	10.1	
	하 천	83,846.0	-	83,846.0	5.0	도로(4,290m <sup>2</sup> ) 중복 교통광장(3,024m <sup>2</sup> ) 중복
	구 거	22.6	-	22.6	0.1	
	저 류 지	19,554.3	-	19,554.3	1.2	
	공공공지	2,379.2	-	2,379.2	0.1	
	오수중계펌프장	-	증) 1,479.9	1,479.9	0.1	
공공시설용지 (2)	소 계	98,942.3	-	98,942.3	5.8	
	주차장	10,898.6	-	10,898.6	0.6	6개소
	학교	52,290.9	-	52,290.9	3.1	초(2),중(1),고(1)
	종교시설	2,432.9	-	2,432.9	0.1	
	유통시설	31,131.9	-	31,131.9	1.9	
	업무시설용지	2,188.0	-	2,188.0	0.1	공공청사

**3. 개발사업지구의 위치와 면적(변경없음)**

- 위 치 : 경상남도 창원시 진해구 두동 일원
- 면 적 : 1,677,001.7㎡

**4. 개발사업 시행기간(변경없음)**

- 시행기간 : 실시계획승인일 ~ 2019년 6월

**5. 수용이나 사용할 토지 등의 세목(해당없음)**

**6. 도시관리계획 결정에 관한 사항(변경)**

- 가. 도시관리계획(용도지역·지구)결정조서(변경없음)
- 용도지역 결정(변경) 총괄조서(창원시 전체)

용도 지역	용도지역 세 분	면 적(㎡)			구성비 (%)	비고
		기 정	변 경	변 경 후		
총 계		969,510,000.0	-	969,510,000.0	100.0	
주거 지역	계	59,981,264.5	-	59,981,264.5	6.2	
	제1종전용주거지역	8,045,788.0	-	8,045,788.0	0.8	
	제2종전용주거지역	3,356,033.6	-	3,356,033.6	0.3	
	제1종일반주거지역	14,164,622.4	-	14,164,622.4	1.5	
	제2종일반주거지역	23,364,068.5	-	23,364,068.5	2.4	
	제3종일반주거지역	8,240,696.0	-	8,240,696.0	0.9	
	준주거지역	2,810,056.0	-	2,810,056.0	0.3	
상업 지역	계	10,539,230.0	-	10,539,230.0	1.1	
	중심상업지역	1,218,627.0	-	1,218,627.0	0.1	
	일반상업지역	8,200,690.0	-	8,200,690.0	0.9	
	근린상업지역	263,347.0	-	263,347.0	0.0	
	유통상업지역	856,566.0	-	856,566.0	0.1	
공업 지역	계	42,822,440.3	-	42,822,440.3	4.4	
	전용공업지역	-	-	-	-	
	일반공업지역	35,565,102.4	-	35,565,102.4	3.7	
	준공업지역	7,257,337.9	-	7,257,337.9	0.7	
녹지 지역	계	359,443,954.9	-	359,443,954.9	37.1	
	보전녹지지역	14,666,149.0	-	14,666,149.0	1.5	
	생산녹지지역	4,901,225.0	-	4,901,225.0	0.5	
	자연녹지지역	339,876,580.9	-	339,876,580.9	35.1	
관리 지역	계	96,733,297.7	-	96,733,297.7	10.0	
	보전관리지역	32,116,971.0	-	32,116,971.0	3.3	
	생산관리지역	21,959,112.7	-	21,959,112.7	2.3	
	계획관리지역	42,657,214.0	-	42,657,214.0	4.4	

# 경 남 공 보

제2500호

2021. 5. 20.(목)

용도 지역	용도지역 세 분	면 적(m <sup>2</sup> )			구성비 (%)	비 고
		기 정	변 경	변 경 후		
	농림지역	172,035,121.3	-	172,035,121.3	17.7	
	자연환경보전지역	105,407,918.0	-	105,407,918.0	10.9	
	미지정	122,546,773.3	-	122,546,773.3	12.6	

※ 기정 : 부산·진해경제자유구역 두동지구 개발사업 실시계획(변경)고시 (부산·진해경제자유구역 고시 제2021-5호, 2021.2.25.)

○ 용도지역 결정(변경) 조서

구 분	면 적(m <sup>2</sup> )			구성비 (%)	비 고
	기 정	변 경	변 경 후		
합 계	1,677,001.7	-	1,677,001.7	100.0	
제2종일반주거지역	215,762.5	-	215,762.5	12.9	
제3종일반주거지역	540,121.0	-	540,121.0	32.2	
준주거지역	76,058.0	-	76,058.0	4.5	
일반상업지역	69,738.8	-	69,738.8	4.2	
일반공업지역	570,322.0	-	570,322.0	34.0	
자연녹지지역	204,999.4	-	204,999.4	12.2	

나. 용도지구 결정조서(해당없음)

다. 도시계획시설 결정조서(변경)

1) 도로(변경없음)

○ 총괄조서(변경없음)

유별	합 계			1 류			2 류			3 류		
	노선수	연 장	면 적	노선수	연 장	면 적	노선수	연 장	면 적	노선수	연 장	면 적
계	58	19,500	300,118.6	11	6,984	156,155.3	32	7,409	75,751.2	15	5,107	68,212.1
대로	4	3,668	84,128.4	1	1,210	45,398.0	-	-	-	3	2,458	38,730.4
중로	16	9,915	172,034.7	5	4,546	98,204.5	9	3,027	45,597.7	2	2,342	28,232.5
소로	38	5,917	43,955.5	5	1,228	12,552.8	23	4,382	30,153.5	10	307	1,249.2

○ 도로 결정조서(변경없음)

구분	규모				기능	연장 (m)	기 점	종 점	사용 형태	주 요 경과지	최 초 결정일	비 고
	등급	류별	번호	폭원 (m)								
기정	대로	1	6	35~40	주간선도로	17,933	진해구 행정구역경계	안민고개	일반 도로	-	건고제286호 (67.4.20)	
기정	대로	3	100	25~33	주간선도로	2,436	대로1-6	행정구역계	일반 도로	-	경고제322호 (97.10.23)	

# 경 남 공 보

제2500호

2021. 5. 20.(목)

구분	규모				기능	연장 (m)	기 점	종 점	사용 형태	주 요 경과지	최 초 결정일	비고
	등급	류별	번호	폭원 (m)								
기정	대로	3	101	25	주간선도로	4,630	대로1-6	대로1-28	일반 도로	-	경고제322호 (97.10.23)	
기정	대로	3	102	25	보조간선 도로	555	교차점광장 16	중로 3-101	일반 도로	-	경자청고시 제2015-29호 (2015.6.25.)	
기정	중로	1	195	20	보조간선 도로	5,983	용원동1288	대로 3-94	일반 도로	-	경고제322호 (97.10.23)	
기정	중로	1	200	20	보조간선 도로	826	대로 3-102	중로 3-271	일반 도로	-	경자청고시 제2015-29호 (2015.6.25.)	
기정	중로	1	201	20	보조간선 도로	1,135	대로 3-100	대로 3-102	일반 도로	-	경자청고시 제2015-29호 (2015.6.25.)	
기정	중로	1	202	20	집산도로	792	중로 1-203	중로 3-270	일반 도로	-	경자청고시 제2015-29호 (2015.6.25.)	
기정	중로	1	203	20	집산도로	658	교차점광장 71	중로 2-305	일반 도로	-	경자청고시 제2015-29호 (2015.6.25.)	
기정	중로	2	300	15	집산도로	380	대로 3-102	중로 3-271	일반 도로	석동 IC	경자청고시 제2015-29호 (2015.6.25.)	
기정	중로	2	301	15	집산도로	293	대로 3-102	중로 1-202	일반 도로	석동 IC	경자청고시 제2015-29호 (2015.6.25.)	
기정	중로	2	302	15	집산도로	253	중로 1-201	진해구 두동 1546	일반 도로	석동 IC	경자청고시 제2015-29호 (2015.6.25.)	
기정	중로	2	303	15	집산도로	298	중로 1-201	중로 3-270	일반 도로	석동 IC	경자청고시 제2015-29호 (2015.6.25.)	
기정	중로	2	304	15	집산도로	52	중로 3-270	진해구 두동 1540	일반 도로	석동 IC	경자청고시 제2015-29호 (2015.6.25.)	
기정	중로	2	305	15	집산도로	1,333	중로 3-268	중로 1-203	일반 도로	석동 IC	경자청고시 제2015-29호 (2015.6.25.)	
기정	중로	2	306	15~20	집산도로	167	대로 3-100	중로 2-305	일반 도로	석동 IC	경자청고시 제2015-29호 (2015.6.25.)	
기정	중로	2	307	15	집산도로	69	중로 2-305	진해구 두동 1882	일반 도로	석동 IC	경자청고시 제2015-29호 (2015.6.25.)	
기정	중로	2	308	15	집산도로	182	중로 1-201	진해구 두동 1909	일반 도로	석동 IC	경자청고시 제2015-29호 (2015.6.25.)	

# 경 남 공 보

제2500호

2021. 5. 20.(목)

구분	규모				기능	연장 (m)	기 점	종 점	사용 형태	주 요 경과지	최 초 결정일	비고
	등급	류별	번호	폭원 (m)								
기정	중로	3	270	12	집산도로	1,002	중로 1-200	중로 1-202	일반 도로	-	경자청고시 제2015-29호 (2015.6.25.)	
기정	중로	3	271	12	집산도로	1,340	중로 1-200	중로 3-270	일반 도로	-	경자청고시 제2015-29호 (2015.6.25.)	
기정	소로	1	165	10	국지도로	298	중로 1-201	중로 3-270	일반 도로	-	경자청고시 제2015-29호 (2015.6.25.)	
기정	소로	1	166	10	국지도로	298	중로 1-201	중로 3-270	일반 도로	-	경자청고시 제2015-29호 (2015.6.25.)	
기정	소로	1	167	10	국지도로	298	중로 1-200	중로 3-270	일반 도로	-	경자청고시 제2015-29호 (2015.6.25.)	
기정	소로	1	168	10	국지도로	298	중로 1-200	중로 3-270	일반 도로	-	경자청고시 제2015-29호 (2015.6.25.)	
기정	소로	1	169	10	국지도로	36	중로 3-270	진해구 소로 2-338	일반 도로	-	경자청고시 제2015-29호 (2015.6.25.)	
기정	소로	2	316	8	국지도로	141	중로 1-202	중로 2-302	일반 도로	-	경자청고시 제2015-29호 (2015.6.25.)	
기정	소로	2	317	8	국지도로	239	중로 2-302	진해구 소로 2-316	일반 도로	-	경자청고시 제2015-29호 (2015.6.25.)	
기정	소로	2	318	8	국지도로	424	소로 2-317	진해구 소로 2-316	일반 도로	-	경자청고시 제2015-29호 (2015.6.25.)	
기정	소로	2	319	8	국지도로	218	소로 2-317	소로 2-318	일반 도로	-	경자청고시 제2015-29호 (2015.6.25.)	
기정	소로	2	320	8	국지도로	273	중로 2-303	중로 2-310	일반 도로	-	경자청고시 제2015-29호 (2015.6.25.)	
기정	소로	2	321	8	국지도로	121	소로 2-320	소로 2-322	일반 도로	-	경자청고시 제2015-29호 (2015.6.25.)	
기정	소로	2	322	8	국지도로	217	소로 2-320	소로 2-320	일반 도로	-	경자청고시 제2015-29호 (2015.6.25.)	
기정	소로	2	323	8	국지도로	216	중로 2-303	중로 3-270	일반 도로	-	경자청고시 제2015-29호 (2015.6.25.)	
기정	소로	2	324	8	국지도로	92	소로 2-323	중로 3-270	일반 도로	-	경자청고시 제2015-29호 (2015.6.25.)	

# 경 남 공 보

제2500호

2021. 5. 20.(목)

구분	규모				기능	연장 (m)	기 점	종 점	사용 형태	주 요 경과지	최 초 결정일	비고
	등급	류별	번호	폭원 (m)								
기정	소로	2	325	8	국지도로	92	소로 2-323	중로 3-270	일반 도로	-	경자청고시 제2015-29호 (2015.6.25.)	
기정	소로	2	326	8	국지도로	120	중로 2-300	중로 3-270	일반 도로	-	경자청고시 제2015-29호 (2015.6.25.)	
기정	소로	2	327	8	국지도로	92	중로 3-270	소로 2-329	일반 도로	-	경자청고시 제2015-29호 (2015.6.25.)	
기정	소로	2	328	8	국지도로	92	중로 3-270	소로 2-329	일반 도로	-	경자청고시 제2015-29호 (2015.6.25.)	
기정	소로	2	329	8	국지도로	136	소로 2-326	소로 2-330	일반 도로	-	경자청고시 제2015-29호 (2015.6.25.)	
기정	소로	2	330	8	국지도로	120	중로 2-300	중로 3-270	일반 도로	-	경자청고시 제2015-29호 (2015.6.25.)	
기정	소로	2	331	8	국지도로	229	중로 3-270	진해구 두동 88-3	일반 도로	-	경자청고시 제2015-29호 (2015.6.25.)	
기정	소로	2	332	8	국지도로	177	중로 1-200	중로 2-300	일반 도로	-	경자청고시 제2015-29호 (2015.6.25.)	
기정	소로	2	333	8	국지도로	121	소로 2-336	소로 2-337	일반 도로	-	경자청고시 제2015-29호 (2015.6.25.)	
기정	소로	2	334	8	국지도로	121	소로 2-336	소로 2-337	일반 도로	-	경자청고시 제2015-29호 (2015.6.25.)	
기정	소로	2	335	8	국지도로	177	중로 1-200	중로 2-300	일반 도로	-	경자청고시 제2015-29호 (2015.6.25.)	
기정	소로	2	336	8	국지도로	136	소로 2-332	소로 2-335	일반 도로	-	경자청고시 제2015-29호 (2015.6.25.)	
기정	소로	2	337	8	국지도로	136	소로 2-332	소로 2-335	일반 도로	-	경자청고시 제2015-29호 (2015.6.25.)	
기정	소로	2	338	9	국지도로	692	소로 1-169	진해구 두동 22-1	일반 도로	-	경고제293호 (11.7.19)	
기정	소로	3	268	4	특수도로	20	중로 1-201	소로 2-318	일반 도로	-	경자청고시 제2015-29호 (2015.6.25.)	
기정	소로	3	269	4	특수도로	20	중로 1-201	소로 2-318	일반 도로	-	경자청고시 제2015-29호 (2015.6.25.)	

# 경 남 공 보

제2500호

2021. 5. 20.(목)

구분	규모				기능	연장 (m)	기 점	종 점	사용 형태	주 요 경과지	최 초 결정일	비고
	등급	류별	번호	폭원 (m)								
기정	소로	3	270	4	특수도로	20	중로 1-201	소로 2-320	일반 도로	-	경자청고시 제2015-29호 (2015.6.25.)	
기정	소로	3	271	4	특수도로	20	중로 2-301	소로 2-322	일반 도로	-	경자청고시 제2015-29호 (2015.6.25.)	
기정	소로	3	272	4	특수도로	20	중로 2-301	소로 2-323	일반 도로	-	경자청고시 제2015-29호 (2015.6.25.)	
기정	소로	3	273	4	특수도로	20	중로 1-200	소로 2-336	일반 도로	-	경자청고시 제2015-29호 (2015.6.25.)	
기정	소로	3	274	4	특수도로	20	중로 2-300	소로 2-337	일반 도로	-	경자청고시 제2015-29호 (2015.6.25.)	
기정	소로	3	275	4	특수도로	20	중로 2-300	소로 2-329	일반 도로	-	경자청고시 제2015-29호 (2015.6.25.)	
기정	소로	3	276	4	특수도로	47	중로 3-270	학교244	일반 도로	-	경자청고시 제2015-29호 (2015.6.25.)	
기정	소로	3	277	4	특수도로	100	중로 3-270	소로 2-335	일반 도로	-	경자청고시 제2015-29호 (2015.6.25.)	

2) 주차장(변경없음)

○ 주차장 결정 조서(변경없음)

구분	도면표시 번호	시설명	위 치	면 적(m <sup>2</sup> )			최 초 결정일	비고
				기정	변경	변경후		
기정	325	주차장	창원시 진해구 두동 1312번지	2,130.7	-	2,130.7	경자청고시 제2015-29호 (2015.6.25.)	
기정	326	주차장	창원시 진해구 두동 1523번지	2,362.3	-	2,362.3	경자청고시 제2015-29호 (2015.6.25.)	
기정	327	주차장	창원시 진해구 두동 1403번지	1,490.0	-	1,490.0	경자청고시 제2015-29호 (2015.6.25.)	
기정	328	주차장	창원시 진해구 두동 1679번지	1,570.0	-	1,570.0	경자청고시 제2015-29호 (2015.6.25.)	
기정	329	주차장	창원시 진해구 두동 1840번지	1,795.6	-	1,795.6	경자청고시 제2015-29호 (2015.6.25.)	



# 경 남 공 보

제2500호

2021. 5. 20.(목)

구분	도면표시 번호	시설명	위 치	면 적(m <sup>2</sup> )			최 초 결정일	비고
				기정	변경	변경후		
기정	330	주차장	창원시 진해구 두동 1582번지	1,550.0	-	1,550.0	경자청고시 제2015-29호 (2015.6.25.)	

3) 공 원(변경없음)

○ 공원결정 조서(변경없음)

구분	도면표시 번호	공원명	시설의 세분	위 치	면 적(m <sup>2</sup> )			최 초 결정일	비고
					기정	변경	변경후		
기정	70	소공원	소공원	창원시 진해구 두동 1529번지 일원	10,171.2	-	10,171.2	경자청고시 제2015-29호 (2015.6.25.)	
기정	71	소공원	소공원	창원시 진해구 두동 1534번지	2,071.2	-	2,071.2	경자청고시 제2015-29호 (2015.6.25.)	
기정	72	소공원	소공원	창원시 진해구 두동 1841번지	2,761.5	-	2,761.5	경자청고시 제2015-29호 (2015.6.25.)	
기정	73	소공원	소공원	창원시 진해구 두동 1898번지	2,834.3	-	2,834.3	경자청고시 제2015-29호 (2015.6.25.)	
기정	222	어린이 공원	어린이공 원	창원시 진해구 두동 1357번지	1,795.5	-	1,795.5	경자청고시 제2015-29호 (2015.6.25.)	
기정	223	어린이 공원	어린이공 원	창원시 진해구 두동 1728번지	1,815.0	-	1,815.0	경자청고시 제2015-29호 (2015.6.25.)	
기정	224	어린이 공원	어린이공 원	창원시 진해구 두동 1622번지	1,789.5	-	1,789.5	경자청고시 제2015-29호 (2015.6.25.)	

4) 광 장(변경없음)

○ 광장결정 조서(변경없음)

구분	도면표시 번호	시설명	시설의 세분	위 치	면 적(m <sup>2</sup> )			최 초 결정일	비고
					기정	변경	변경후		
기정	69	교차점 광장	교통광장 (교차점광장)	창원시 진해구 두동 1877번지 일원	32,195.0	-	32,195.0	재고제2호 (2007.1.19)	
기정	70	교차점 광장	교통광장 (교차점광장)	창원시 진해구 두동 1918번지	32,512.0	-	32,512.0	재고제3호 (2007.1.19)	
기정	71	교차점 광장	교통광장 (교차점광장)	창원시 진해구 두동 1848번지	36,980.0	-	36,980.0	재고제3호 (2007.1.19)	

# 경 남 공 보

제2500호

2021. 5. 20.(목)

5) 녹 지(변경)

○ 녹지결정 조서(변경)

구분	도면표시 번호	시설명	시설의 세 분	위 치	면 적(㎡)			최 초 결정일	비고
					기정	변경	변경후		
기정	140	녹지	경관녹지	창원시 진해구 두동 1528번지	1,621.6	-	1,621.6	경자청고시 제2015-29호 (2015.6.25.)	
기정	141	녹지	경관녹지	창원시 진해구 두동 1299번지	13,186.0	-	13,186.0	경자청고시 제2015-29호 (2015.6.25.)	
기정	142	녹지	경관녹지	창원시 진해구 두동 1853번지	20,534.7	-	20,534.7	경자청고시 제2015-29호 (2015.6.25.)	
변경	143	녹지	경관녹지	창원시 진해구 두동 1890번지	1,641.4	감) 844.0	797.4	경자청고시 제2015-29호 (2015.6.25.)	
폐지	144	녹지	경관녹지	창원시 진해구 두동 1891번지	635.9	감) 635.9	-	경자청고시 제2015-29호 (2015.6.25.)	
기정	145	녹지	경관녹지	창원시 진해구 두동 1893번지	1,374.6	-	1,374.6	경자청고시 제2015-29호 (2015.6.25.)	
기정	146	녹지	경관녹지	창원시 진해구 두동 1894번지	626.5	-	626.5	경자청고시 제2015-29호 (2015.6.25.)	
기정	147	녹지	경관녹지	창원시 진해구 두동 1895번지	5,182.6	-	5,182.6	경자청고시 제2015-29호 (2015.6.25.)	
기정	148	녹지	경관녹지	창원시 진해구 두동 1899번지	2,058.7	-	2,058.7	경자청고시 제2015-29호 (2015.6.25.)	
기정	149	녹지	경관녹지	창원시 진해구 두동 1915번지	633.2	-	633.2	경자청고시 제2015-29호 (2015.6.25.)	
기정	150	녹지	경관녹지	창원시 진해구 두동 1917번지	40,506.4	-	40,506.4	경자청고시 제2015-29호 (2015.6.25.)	
기정	151	녹지	경관녹지	창원시 진해구 두동 1868번지	2,134.4	-	2,134.4	경자청고시 제2015-29호 (2015.6.25.)	
기정	152	녹지	경관녹지	창원시 진해구 두동 1873번지	2,634.5	-	2,634.5	경자청고시 제2015-29호 (2015.6.25.)	
기정	153	녹지	경관녹지	창원시 진해구 두동 1867번지	1,419.2	-	1,419.2	경자청고시 제2015-29호 (2015.6.25.)	

# 경 남 공 보

제2500호

2021. 5. 20.(목)

구분	도면표시 번호	시설명	시설의 세 분	위 치	면 적(m <sup>2</sup> )			최 초 결정일	비고
					기정	변경	변경후		
기정	154	녹지	경관녹지	창원시 진해구 두동 1845번지	2,485.8	-	2,485.8	경자청고시 제2015-29호 (2015.6.25.)	
기정	155	녹지	경관녹지	창원시 진해구 두동 1594번지	205.2	-	205.2	경자청고시 제2015-29호 (2015.6.25.)	
기정	156	녹지	경관녹지	창원시 진해구 두동 1620번지	248.7	-	248.7	경자청고시 제2015-29호 (2015.6.25.)	
기정	157	녹지	경관녹지	창원시 진해구 두동 1756번지	333.5	-	333.5	경자청고시 제2015-29호 (2015.6.25.)	
기정	158	녹지	경관녹지	창원시 진해구 두동 1796번지	213.5	-	213.5	경자청고시 제2015-29호 (2015.6.25.)	
기정	159	녹지	경관녹지	창원시 진해구 두동 1842번지	656.4	-	656.4	경자청고시 제2015-29호 (2015.6.25.)	
기정	160	녹지	경관녹지	창원시 진해구 두동 1518번지	549.4	-	549.4	경자청고시 제2015-29호 (2015.6.25.)	
기정	161	녹지	경관녹지	창원시 진해구 두동 1538번지	1,149.2	-	1,149.2	경자청고시 제2015-29호 (2015.6.25.)	
기정	162	녹지	경관녹지	창원시 진해구 두동 1520번지	391.2	-	391.2	경자청고시 제2015-29호 (2015.6.25.)	
기정	163	녹지	경관녹지	창원시 진해구 두동 1522번지	1,511.8	-	1,511.8	경자청고시 제2015-29호 (2015.6.25.)	
기정	164	녹지	경관녹지	창원시 진해구 두동 1532번지	2,156.7	-	2,156.7	경자청고시 제2015-29호 (2015.6.25.)	
기정	225	녹지	완충녹지	창원시 진해구 두동 1298번지	4,357.3	-	4,357.3	경자청고시 제2015-29호 (2015.6.25.)	
기정	226	녹지	완충녹지	창원시 진해구 두동 1308번지	8,910.8	-	8,910.8	경자청고시 제2015-29호 (2015.6.25.)	
기정	227	녹지	완충녹지	창원시 진해구 두동 1546번지	4,565.6	-	4,565.6	경자청고시 제2015-29호 (2015.6.25.)	
기정	228	녹지	완충녹지	창원시 진해구 두동 1849번지	2,856.6	-	2,856.6	경자청고시 제2015-29호 (2015.6.25.)	

# 경 남 공 보

제2500호

2021. 5. 20.(목)

구분	도면표시 번호	시설명	시설의 세 분	위 치	면 적(m <sup>2</sup> )			최 초 결정일	비고
					기정	변경	변경후		
기정	229	녹지	완충녹지	창원시 진해구 두동 1855번지	4,804.5	-	4,804.5	경자청고시 제2015-29호 (2015.6.25.)	
기정	230	녹지	완충녹지	창원시 진해구 두동 1861번지	821.3	-	821.3	경자청고시 제2015-29호 (2015.6.25.)	
기정	231	녹지	완충녹지	창원시 진해구 두동 1863번지	3,650.7	-	3,650.7	경자청고시 제2015-29호 (2015.6.25.)	
기정	232	녹지	완충녹지	창원시 진해구 두동 1865번지	5,266.7	-	5,266.7	경자청고시 제2015-29호 (2015.6.25.)	
기정	233	녹지	완충녹지	창원시 진해구 두동 1879번지	4,885.0	-	4,885.0	경자청고시 제2015-29호 (2015.6.25.)	
기정	234	녹지	완충녹지	창원시 진해구 두동 1881번지	7,040.1	-	7,040.1	경자청고시 제2015-29호 (2015.6.25.)	
기정	235	녹지	완충녹지	창원시 진해구 두동 1914번지	841.7	-	841.7	경자청고시 제2015-29호 (2015.6.25.)	
기정	236	녹지	완충녹지	창원시 진해구 두동 1901번지	3,734.8	-	3,734.8	경자청고시 제2015-29호 (2015.6.25.)	
기정	237	녹지	완충녹지	창원시 진해구 두동 1906번지	4,622.6	-	4,622.6	경자청고시 제2015-29호 (2015.6.25.)	
기정	238	녹지	완충녹지	창원시 진해구 두동 1876번지	9,410.1	-	9,410.1	경자청고시 제2015-29호 (2015.6.25.)	
기정	239	녹지	완충녹지	창원시 진해구 두동 1871번지	2,531.4	-	2,531.4	경자청고시 제2015-29호 (2015.6.25.)	

○ 녹지변경 사유서

구분	도면표시 번호	시설명	변경내용	변경사유
변경	143	경관녹지	· 면적변경 · 1,641.4m <sup>2</sup> → 797.4m <sup>2</sup> (감 844m <sup>2</sup> )	오수중계펌프장 신설에 따른 면적 감소
폐지	144	경관녹지	· 폐지 · 635.9m <sup>2</sup>	오수중계펌프장 신설에 따른 폐지

# 경 남 공 보

제2500호

2021. 5. 20.(목)

6) 공공공지(변경없음)

○ 공공공지 결정 조서(변경없음)

구분	도면표시 번호	시설명	위 치	면 적(m <sup>2</sup> )			최 초 결정일	비고
				기정	변경	변경후		
기정	67	공공공지	창원시 진해구 두동 1414번지	709.8	-	709.8	경자청고시 제2015-29호 (2015.6.25.)	
기정	68	공공공지	창원시 진해구 두동 1508번지	480.2	-	480.2	경자청고시 제2015-29호 (2015.6.25.)	
기정	69	공공공지	창원시 진해구 두동 1666번지	709	-	709	경자청고시 제2015-29호 (2015.6.25.)	
기정	70	공공공지	창원시 진해구 두동 1766번지	480.2	-	480.2	경자청고시 제2015-29호 (2015.6.25.)	

7) 시장(변경없음)

○ 시장 결정 조서(변경없음)

구분	도면표시 번호	시설명	시설의 세분	위 치	면 적(m <sup>2</sup> )			최 초 결정일	비고
					기정	변경	변경후		
기정	33	시 장	대규모 점포	창원시 진해구 두동 1544번지	31,131.9	-	31,131.9	경자청고시 제2015-29호 (2015.6.25.)	

8) 학 교(변경없음)

○ 학교 결정 조서(변경없음)

구분	도면표시 번호	세부 시설명	위 치	면 적(m <sup>2</sup> )			최 초 결정일	비고
				기정	변경	변경후		
기정	264	초등학교	창원시 진해구 두동 1315번지	12,995.2	-	12,995.2	경자청고시 제2015-29호 (2015.6.25.)	
기정	265	초등학교	창원시 진해구 두동 1859번지	13,335.0	-	13,335.0	경자청고시 제2015-29호 (2015.6.25.)	
기정	263	중학교	창원시 진해구 두동 1429번지	11,176.1	-	11,176.1	경자청고시 제2015-29호 (2015.6.25.)	
기정	262	고등학교	창원시 진해구 두동 1531번지	14,784.6	-	14,784.6	경자청고시 제2015-29호 (2015.6.25.)	

# 경 남 공 보

제2500호

2021. 5. 20.(목)

9) 공공청사(변경없음)

○ 공공청사 결정 조서(변경없음)

구분	도면표시 번호	시설명	시설의 세 분	위 치	면 적(m <sup>2</sup> )			최 초 결정일	비 고
					기정	변경	변경후		
기정	46	공공청사	-	창원시 진해구 두동 1313번지	2,188	-	2,188	경자청고시 제2015-29호 (2015.6.25.)	

10) 하 천(변경없음)

○ 하천 결정 조서(변경없음)

구분	도면표시 번호	시설명	시설의 세 분	위 치			연장 (km)	폭원 (m)	면적 (m <sup>2</sup> )	최 초 결정일	비 고
				기 점	종 점	주요 경과지					
기정	81	두동천	지방 하천	창원시 진해구 두동 진골저수지 유입부	창원시 진해구 두동 대장천합류점	두동지구	2.26	13~ 37	69,236.3	경자청고시 제2015-29호 (2015.6.25.)	
기정	82	중초 실천	소하천	창원시 진해구 두동 산4-1번지일원	두동천 합류부 창원시 진해구 두동 1245-31번지일원	두동지구	0.34	4	2,887.5	경자청고시 제2015-29호 (2015.6.25.)	
기정	83	의곡천	소하천	창원시 진해구 두동 511번지일원	창원시 진해구 두동 1061번지일원	두동지구	0.84	5	11,722.2	경자청고시 제2015-29호 (2015.6.25.)	

※ 중초실천 : 하수도43 82m<sup>2</sup> 중복결정

11) 유수지(변경없음)

○ 유수지 결정 조서(변경없음)

구분	도면표시 번호	시설명	시설의 세분	위 치	면 적(m <sup>2</sup> )			최 초 결정일	비 고
					기정	변경	변경후		
기정	37	유수지	저류시설	창원시 두동 421번지 일원	7,303.9	-	7,303.9	경자청고시 제2015-29호 (2015.6.25.)	
기정	38	유수지	저류시설	창원시 두동 711번지 일원	3,086.5	-	3,086.5	경자청고시 제2015-29호 (2015.6.25.)	
기정	39	유수지	저류시설	창원시 두동 1018-1번지 일원	2,161.3	-	2,161.3	경자청고시 제2015-29호 (2015.6.25.)	
기정	40	유수지	저류시설	창원시 두동 1081-1번지 일원	7,002.6	-	7,002.6	경자청고시 제2015-29호 (2015.6.25.)	

# 경 남 공 보

제2500호

2021. 5. 20.(목)

12) 하수도(신설)

○ 하수도 결정 조서(신설)

구분	도면표시 번호	시설명	위 치	면 적(m <sup>2</sup> )			최 초 결정일	비고
				기정	변경	변경후		
신설	43	하수도 (오수중계펌프장)	창원시 두동 1891번지	-	증) 1,561.9	1,561.9	-	중초실천 중복(82m <sup>2</sup> )

○ 하수도 변경 사유서

구분	도면표시 번호	시설명	변경내용	변경사유
신설	43	하수도	· 신설 · 1,561.9m <sup>2</sup>	진해동부암은물재생센터로 하수를 보내고자 오수중계펌프장 신설

**7. 「국토의 계획 및 이용에 관한 법률」에 의한 지구단위계획 결정에 관한 사항(변경)**

가. 지구단위계획구역 결정 조서(변경없음)

구분	도면표시 번호	구 역 명	위 치	면 적(m <sup>2</sup> )			최 초 결정일	비고
				기정	변경	변경후		
기정	217	두동지구 지구단위계획구역	창원시 진해구 두동 776번지 일원	1,677,001.7	-	1,677,001.7	-	

나. 기반시설의 배치와 규모에 관한 도시관리계획 결정(변경) 조서(변경)

○ 도시관리계획 결정에 관한 사항과 동일 : 생략

다. 가구 및 획지의 규모와 구성에 관한 도시관리계획 결정 조서(변경)

○ 단독주택용지(변경없음)

도면 번호	가구 번호	면적 (m <sup>2</sup> )	획 지			비 고
			번 호	위 치	면적(m <sup>2</sup> )	
합 계		86,460.7	-	-	86,460.7	
R1	R1	2,581.8	1	창원시 진해구 두동 1317번지	218	
			2	창원시 진해구 두동 1318번지	230	
			3	창원시 진해구 두동 1319번지	230	
			4	창원시 진해구 두동 1320번지	230	
			5	창원시 진해구 두동 1321번지	230	
			6	창원시 진해구 두동 1322번지	230	
			7	창원시 진해구 두동 1323번지	230	
			8	창원시 진해구 두동 1324번지	227.3	
			9	창원시 진해구 두동 1326번지	230	

# 경 남 공 보

제2500호

2021. 5. 20.(목)

도면 번호	가구 번호	면적 (㎡)	획 지			비 고
			번 호	위 치	면적(㎡)	
			10	창원시 진해구 두동 1327번지	230	
			11	창원시 진해구 두동 1328번지	296.5	
R2	R2	4,770.2	1	창원시 진해구 두동 1330번지	232.1	
			2	창원시 진해구 두동 1331번지	240	
			3	창원시 진해구 두동 1332번지	240	
			4	창원시 진해구 두동 1333번지	240	
			5	창원시 진해구 두동 1334번지	240	
			6	창원시 진해구 두동 1335번지	240	
			7	창원시 진해구 두동 1336번지	240	
			8	창원시 진해구 두동 1337번지	240	
			9	창원시 진해구 두동 1338번지	240	
			10	창원시 진해구 두동 1339번지	233	
			11	창원시 진해구 두동 1340번지	233	
			12	창원시 진해구 두동 1341번지	240	
			13	창원시 진해구 두동 1342번지	240	
			14	창원시 진해구 두동 1343번지	240	
			15	창원시 진해구 두동 1344번지	240	
			16	창원시 진해구 두동 1345번지	240	
			17	창원시 진해구 두동 1346번지	240	
			18	창원시 진해구 두동 1347번지	240	
			19	창원시 진해구 두동 1348번지	240	
			20	창원시 진해구 두동 1349번지	232.1	
R3	R3	2,978	1	창원시 진해구 두동 1351번지	243	
			2	창원시 진해구 두동 1352번지	249	
			3	창원시 진해구 두동 1353번지	249	
			4	창원시 진해구 두동 1354번지	249	
			5	창원시 진해구 두동 1355번지	249	
			6	창원시 진해구 두동 1356번지	250	
			7	창원시 진해구 두동 1358번지	250	
			8	창원시 진해구 두동 1359번지	249	
			9	창원시 진해구 두동 1360번지	249	
			10	창원시 진해구 두동 1361번지	249	
			11	창원시 진해구 두동 1362번지	249	
			12	창원시 진해구 두동 1363번지	243	
R4	R4	4,773.9	1	창원시 진해구 두동 1365번지	233.9	
			2	창원시 진해구 두동 1366번지	240	
			3	창원시 진해구 두동 1367번지	240	



# 경 남 공 보

제2500호

2021. 5. 20.(목)

도면 번호	가구 번호	면적 (㎡)	획 지			비 고			
			번 호	위 치	면적(㎡)				
			4	창원시 진해구 두동 1368번지	240				
			5	창원시 진해구 두동 1369번지	240				
			6	창원시 진해구 두동 1370번지	240				
			7	창원시 진해구 두동 1371번지	240				
			8	창원시 진해구 두동 1372번지	240				
			9	창원시 진해구 두동 1373번지	240				
			10	창원시 진해구 두동 1374번지	233				
			11	창원시 진해구 두동 1375번지	233				
			12	창원시 진해구 두동 1376번지	240				
			13	창원시 진해구 두동 1377번지	240				
			14	창원시 진해구 두동 1378번지	240				
			15	창원시 진해구 두동 1379번지	240				
			16	창원시 진해구 두동 1380번지	240				
			17	창원시 진해구 두동 1381번지	240				
			18	창원시 진해구 두동 1382번지	240				
			19	창원시 진해구 두동 1383번지	240				
			20	창원시 진해구 두동 1384번지	234				
			R5	R5	2,586.6	1	창원시 진해구 두동 1386번지	218.4	
						2	창원시 진해구 두동 1387번지	230	
						3	창원시 진해구 두동 1388번지	230	
4	창원시 진해구 두동 1389번지	230							
5	창원시 진해구 두동 1390번지	230							
6	창원시 진해구 두동 1391번지	230							
7	창원시 진해구 두동 1392번지	230							
8	창원시 진해구 두동 1393번지	230							
9	창원시 진해구 두동 1395번지	230							
10	창원시 진해구 두동 1396번지	230							
11	창원시 진해구 두동 1397번지	298.2							
R6	R6	2,587.1	1	창원시 진해구 두동 1431번지	218.3				
			2	창원시 진해구 두동 1432번지	230				
			3	창원시 진해구 두동 1433번지	230				
			4	창원시 진해구 두동 1434번지	230				
			5	창원시 진해구 두동 1435번지	230				
			6	창원시 진해구 두동 1436번지	230				
			7	창원시 진해구 두동 1437번지	230				
			8	창원시 진해구 두동 1438번지	230				
			9	창원시 진해구 두동 1440번지	230				

# 경 남 공 보

제2500호

2021. 5. 20.(목)

도면 번호	가구 번호	면적 (㎡)	획 지			비 고
			번 호	위 치	면적(㎡)	
			10	창원시 진해구 두동 1441번지	230	
			11	창원시 진해구 두동 1442번지	298.8	
R7	R7	3,607.3	1	창원시 진해구 두동 1444번지	219.7	
			2	창원시 진해구 두동 1445번지	227	
			3	창원시 진해구 두동 1446번지	227	
			4	창원시 진해구 두동 1447번지	227	
			5	창원시 진해구 두동 1448번지	227	
			6	창원시 진해구 두동 1449번지	227	
			7	창원시 진해구 두동 1450번지	227	
			8	창원시 진해구 두동 1451번지	222	
			9	창원시 진해구 두동 1452번지	222	
			10	창원시 진해구 두동 1453번지	227	
			11	창원시 진해구 두동 1454번지	227	
			12	창원시 진해구 두동 1455번지	227	
			13	창원시 진해구 두동 1456번지	227	
			14	창원시 진해구 두동 1457번지	227	
			15	창원시 진해구 두동 1458번지	227	
			R8	R8	3,609.9	1
2	창원시 진해구 두동 1462번지	227				
3	창원시 진해구 두동 1463번지	227				
4	창원시 진해구 두동 1464번지	227				
5	창원시 진해구 두동 1465번지	227				
6	창원시 진해구 두동 1466번지	227				
7	창원시 진해구 두동 1467번지	227				
8	창원시 진해구 두동 1468번지	222				
9	창원시 진해구 두동 1469번지	222				
10	창원시 진해구 두동 1470번지	227				
11	창원시 진해구 두동 1471번지	227				
12	창원시 진해구 두동 1472번지	227				
13	창원시 진해구 두동 1473번지	227				
14	창원시 진해구 두동 1474번지	227				
15	창원시 진해구 두동 1475번지	227				
16	창원시 진해구 두동 1476번지	221				
R9	R9	3,613.9	1	창원시 진해구 두동 1478번지	223	
			2	창원시 진해구 두동 1479번지	227	
			3	창원시 진해구 두동 1480번지	227	

# 경 남 공 보

제2500호

2021. 5. 20.(목)

도면 번호	가구 번호	면적 (㎡)	획 지			비 고			
			번 호	위 치	면적(㎡)				
			4	창원시 진해구 두동 1481번지	227				
			5	창원시 진해구 두동 1482번지	227				
			6	창원시 진해구 두동 1483번지	227				
			7	창원시 진해구 두동 1484번지	227				
			8	창원시 진해구 두동 1485번지	222				
			9	창원시 진해구 두동 1486번지	222				
			10	창원시 진해구 두동 1487번지	227				
			11	창원시 진해구 두동 1488번지	227				
			12	창원시 진해구 두동 1489번지	227				
			13	창원시 진해구 두동 1490번지	227				
			14	창원시 진해구 두동 1491번지	227				
			15	창원시 진해구 두동 1492번지	227				
			16	창원시 진해구 두동 1493번지	222.9				
			R10	R10	2,122.9	1	창원시 진해구 두동 1548번지	314.9	
						2	창원시 진해구 두동 1549번지	247	
						3	창원시 진해구 두동 1550번지	247	
4	창원시 진해구 두동 1551번지	247							
5	창원시 진해구 두동 1552번지	247							
6	창원시 진해구 두동 1553번지	247							
7	창원시 진해구 두동 1554번지	247							
8	창원시 진해구 두동 1555번지	326							
R11	R11	4,509.3	1	창원시 진해구 두동 1557번지	217.1				
			2	창원시 진해구 두동 1558번지	250				
			3	창원시 진해구 두동 1559번지	250				
			4	창원시 진해구 두동 1560번지	250				
			5	창원시 진해구 두동 1561번지	250				
			6	창원시 진해구 두동 1562번지	250				
			7	창원시 진해구 두동 1563번지	260				
			8	창원시 진해구 두동 1564번지	260				
			9	창원시 진해구 두동 1565번지	254				
			10	창원시 진해구 두동 1566번지	254				
			11	창원시 진해구 두동 1567번지	260				
			12	창원시 진해구 두동 1568번지	260				
			13	창원시 진해구 두동 1569번지	250				
			14	창원시 진해구 두동 1570번지	250				
			15	창원시 진해구 두동 1571번지	250				
			16	창원시 진해구 두동 1572번지	250				

# 경 남 공 보

제2500호

2021. 5. 20.(목)

도면 번호	가구 번호	면적 (㎡)	획 지			비 고
			번 호	위 치	면적(㎡)	
			17	창원시 진해구 두동 1573번지	250	
			18	창원시 진해구 두동 1574번지	244.2	
R12	R12	2,982	1	창원시 진해구 두동 1576번지	241.1	
			2	창원시 진해구 두동 1577번지	250	
			3	창원시 진해구 두동 1578번지	250	
			4	창원시 진해구 두동 1579번지	250	
			5	창원시 진해구 두동 1580번지	250	
			6	창원시 진해구 두동 1581번지	250	
			7	창원시 진해구 두동 1583번지	250	
			8	창원시 진해구 두동 1584번지	250	
			9	창원시 진해구 두동 1585번지	250	
			10	창원시 진해구 두동 1586번지	250	
			11	창원시 진해구 두동 1587번지	250	
			12	창원시 진해구 두동 1588번지	240.9	
R13	R13	1,740	1	창원시 진해구 두동 1589번지	353	
			2	창원시 진해구 두동 1590번지	341	
			3	창원시 진해구 두동 1591번지	332	
			4	창원시 진해구 두동 1592번지	322	
			5	창원시 진해구 두동 1593번지	392	
R14	R14	6,5148	1	창원시 진해구 두동 1596번지	372.2	
			2	창원시 진해구 두동 1597번지	297	
			3	창원시 진해구 두동 1598번지	299	
			4	창원시 진해구 두동 1599번지	299	
			5	창원시 진해구 두동 1600번지	299	
			6	창원시 진해구 두동 1601번지	299	
			7	창원시 진해구 두동 1602번지	299	
			8	창원시 진해구 두동 1603번지	463	
			9	창원시 진해구 두동 1605번지	240	
			10	창원시 진해구 두동 1606번지	240	
			11	창원시 진해구 두동 1607번지	240	
			12	창원시 진해구 두동 1608번지	240	
			13	창원시 진해구 두동 1609번지	240	
			14	창원시 진해구 두동 1610번지	240	
			15	창원시 진해구 두동 1611번지	240	
			16	창원시 진해구 두동 1612번지	237.6	
			17	창원시 진해구 두동 1614번지	388	
			18	창원시 진해구 두동 1615번지	298	

# 경 남 공 보

제2500호

2021. 5. 20.(목)

도면 번호	가구 번호	면적 (㎡)	획 지			비 고
			번 호	위 치	면적(㎡)	
			19	창원시 진해구 두동 1616번지	298	
			20	창원시 진해구 두동 1617번지	298	
			21	창원시 진해구 두동 1618번지	295	
			22	창원시 진해구 두동 1619번지	393	
R15	R15	4,174.4	1	창원시 진해구 두동 1651번지	228.2	
			2	창원시 진해구 두동 1650번지	233	
			3	창원시 진해구 두동 1649번지	233	
			4	창원시 진해구 두동 1648번지	233	
			5	창원시 진해구 두동 1647번지	233	
			6	창원시 진해구 두동 1646번지	233	
			7	창원시 진해구 두동 1645번지	233	
			8	창원시 진해구 두동 1644번지	233	
			9	창원시 진해구 두동 1643번지	228	
			10	창원시 진해구 두동 1642번지	228	
			11	창원시 진해구 두동 1641번지	233	
			12	창원시 진해구 두동 1640번지	233	
			13	창원시 진해구 두동 1639번지	233	
			14	창원시 진해구 두동 1638번지	233	
			15	창원시 진해구 두동 1637번지	233	
			16	창원시 진해구 두동 1636번지	233	
			17	창원시 진해구 두동 1635번지	233	
			18	창원시 진해구 두동 1634번지	228.2	
R16	R16	2,388	1	창원시 진해구 두동 1632번지	268	
			2	창원시 진해구 두동 1631번지	233	
			3	창원시 진해구 두동 1630번지	233	
			4	창원시 진해구 두동 1629번지	233	
			5	창원시 진해구 두동 1628번지	227	
			6	창원시 진해구 두동 1627번지	227	
			7	창원시 진해구 두동 1626번지	233	
			8	창원시 진해구 두동 1625번지	233	
			9	창원시 진해구 두동 1624번지	233	
			10	창원시 진해구 두동 1623번지	268	
R17	R17	5,012	1	창원시 진해구 두동 1719번지	338	
			2	창원시 진해구 두동 1718번지	255	
			3	창원시 진해구 두동 1717번지	255	
			4	창원시 진해구 두동 1716번지	255	
			5	창원시 진해구 두동 1715번지	255	

# 경 남 공 보

제2500호

2021. 5. 20.(목)

도면 번호	가구 번호	면적 (㎡)	획 지			비 고			
			번 호	위 치	면적(㎡)				
			6	창원시 진해구 두동 1714번지	255				
			7	창원시 진해구 두동 1713번지	255				
			8	창원시 진해구 두동 1712번지	255				
			9	창원시 진해구 두동 1711번지	252.9				
			10	창원시 진해구 두동 1709번지	424.1				
			11	창원시 진해구 두동 1708번지	298				
			12	창원시 진해구 두동 1707번지	298				
			13	창원시 진해구 두동 1706번지	298				
			14	창원시 진해구 두동 1705번지	298				
			15	창원시 진해구 두동 1704번지	298				
			16	창원시 진해구 두동 1703번지	298				
			17	창원시 진해구 두동 1702번지	424				
			R18	R18	4,791.4	1	창원시 진해구 두동 1684번지	413.4	
						2	창원시 진해구 두동 1685번지	298	
						3	창원시 진해구 두동 1686번지	298	
						4	창원시 진해구 두동 1687번지	298	
						5	창원시 진해구 두동 1688번지	298	
6	창원시 진해구 두동 1689번지	298							
7	창원시 진해구 두동 1690번지	298							
8	창원시 진해구 두동 1691번지	298							
9	창원시 진해구 두동 1692번지	464							
10	창원시 진해구 두동 1694번지	230							
11	창원시 진해구 두동 1695번지	230							
12	창원시 진해구 두동 1696번지	230							
13	창원시 진해구 두동 1697번지	230							
14	창원시 진해구 두동 1698번지	230							
15	창원시 진해구 두동 1699번지	230							
16	창원시 진해구 두동 1700번지	230							
17	창원시 진해구 두동 1701번지	218							
R19	R19	3,018.4	1	창원시 진해구 두동 1722번지	249.3				
			2	창원시 진해구 두동 1723번지	252				
			3	창원시 진해구 두동 1724번지	252				
			4	창원시 진해구 두동 1725번지	252				
			5	창원시 진해구 두동 1726번지	252				
			6	창원시 진해구 두동 1727번지	252				
			7	창원시 진해구 두동 1729번지	252				
			8	창원시 진해구 두동 1730번지	252				

# 경 남 공 보

제2500호

2021. 5. 20.(목)

도면 번호	가구 번호	면적 (㎡)	획 지			비 고
			번 호	위 치	면적(㎡)	
			9	창원시 진해구 두동 1731번지	252	
			10	창원시 진해구 두동 1732번지	252	
			11	창원시 진해구 두동 1733번지	252	
			12	창원시 진해구 두동 1734번지	249.1	
R20	R20	4,828.7	1	창원시 진해구 두동 1736번지	244.4	
			2	창원시 진해구 두동 1737번지	252	
			3	창원시 진해구 두동 1738번지	252	
			4	창원시 진해구 두동 1739번지	252	
			5	창원시 진해구 두동 1740번지	252	
			6	창원시 진해구 두동 1741번지	252	
			7	창원시 진해구 두동 1742번지	229	
			8	창원시 진해구 두동 1743번지	229	
			9	창원시 진해구 두동 1744번지	229	
			10	창원시 진해구 두동 1745번지	223	
			11	창원시 진해구 두동 1746번지	223	
			12	창원시 진해구 두동 1747번지	229	
			13	창원시 진해구 두동 1748번지	229	
			14	창원시 진해구 두동 1749번지	229	
			15	창원시 진해구 두동 1750번지	252	
			16	창원시 진해구 두동 1751번지	252	
			17	창원시 진해구 두동 1752번지	252	
			18	창원시 진해구 두동 1753번지	252	
			19	창원시 진해구 두동 1754번지	252	
			20	창원시 진해구 두동 1755번지	244.3	
R21	R21	4,146.5	1	창원시 진해구 두동 1780번지	338	
			2	창원시 진해구 두동 1781번지	255	
			3	창원시 진해구 두동 1782번지	255	
			4	창원시 진해구 두동 1783번지	255	
			5	창원시 진해구 두동 1784번지	255	
			6	창원시 진해구 두동 1785번지	255	
			7	창원시 진해구 두동 1786번지	255	
			8	창원시 진해구 두동 1787번지	255	
			9	창원시 진해구 두동 1788번지	253.6	
			10	창원시 진해구 두동 1790번지	348.9	
			11	창원시 진해구 두동 1791번지	298	
			12	창원시 진해구 두동 1792번지	298	
			13	창원시 진해구 두동 1793번지	298	

# 경 남 공 보

제2500호

2021. 5. 20.(목)

도면 번호	가구 번호	면적 (㎡)	획 지			비 고
			번 호	위 치	면적(㎡)	
			14	창원시 진해구 두동 1794번지	298	
			15	창원시 진해구 두동 1795번지	229	
R22	R22	1,807.4	1	창원시 진해구 두동 1838번지	329.4	
			2	창원시 진해구 두동 1837번지	228	
			3	창원시 진해구 두동 1836번지	230	
			4	창원시 진해구 두동 1835번지	230	
			5	창원시 진해구 두동 1834번지	230	
			6	창원시 진해구 두동 1833번지	230	
			7	창원시 진해구 두동 1832번지	330	
R23	R23	3,659.3	1	창원시 진해구 두동 1823번지	224.7	
			2	창원시 진해구 두동 1824번지	230	
			3	창원시 진해구 두동 1825번지	230	
			4	창원시 진해구 두동 1826번지	230	
			5	창원시 진해구 두동 1827번지	230	
			6	창원시 진해구 두동 1828번지	230	
			7	창원시 진해구 두동 1829번지	230	
			8	창원시 진해구 두동 1830번지	225	
			9	창원시 진해구 두동 1815번지	225	
			10	창원시 진해구 두동 1816번지	230	
			11	창원시 진해구 두동 1817번지	230	
			12	창원시 진해구 두동 1818번지	230	
			13	창원시 진해구 두동 1819번지	230	
			14	창원시 진해구 두동 1820번지	230	
			15	창원시 진해구 두동 1821번지	230	
			16	창원시 진해구 두동 1822번지	224.6	
R24	R24	3,656.9	1	창원시 진해구 두동 1806번지	223.5	
			2	창원시 진해구 두동 1807번지	230	
			3	창원시 진해구 두동 1808번지	230	
			4	창원시 진해구 두동 1809번지	230	
			5	창원시 진해구 두동 1810번지	230	
			6	창원시 진해구 두동 1811번지	230	
			7	창원시 진해구 두동 1812번지	230	
			8	창원시 진해구 두동 1813번지	225	
			9	창원시 진해구 두동 1798번지	225	
			10	창원시 진해구 두동 1799번지	230	
			11	창원시 진해구 두동 1800번지	230	
			12	창원시 진해구 두동 1801번지	230	



# 경 남 공 보

제2500호

2021. 5. 20.(목)

도면 번호	가구 번호	면적 (㎡)	획 지			비 고
			번 호	위 치	면적(㎡)	
			13	창원시 진해구 두동 1802번지	230	
			14	창원시 진해구 두동 1803번지	230	
			15	창원시 진해구 두동 1804번지	230	
			16	창원시 진해구 두동 1805번지	223.4	

○ 공동주택용지(변경없음)

도면 번호	가구 번호	면적 (㎡)	획 지			비 고
			번 호	위 치	면적(㎡)	
계	-	343,892.7	-	-	343,892.7	
A1	A1	71,709.8	1	창원시 진해구 두동 1303번지	44,360.8	
			2	창원시 진해구 두동 1304번지	27,349.0	
A2	A2	70,965.6	1	창원시 진해구 두동 1305번지	24,126.8	
			2	창원시 진해구 두동 1306번지	25,620.4	
			3	창원시 진해구 두동 1307번지	21,218.4	
A3	A3	86,061.6	1	창원시 진해구 두동 1309번지	44,195.4	
			2	창원시 진해구 두동 1310번지	41,866.2	
A4	A4	26,177.6	-	창원시 진해구 두동 1850번지	26,177.6	
A5	A5	23,654.3	-	창원시 진해구 두동 1860번지	23,654.3	
A6	A6	65,323.8	1	창원시 진해구 두동 1858번지	29,407.6	
			2	창원시 진해구 두동 1857번지	35,916.2	

○ 준주거시설용지(변경없음)

도면 번호	가구 번호	면적 (㎡)	획 지			비 고
			번 호	위 치	면적(㎡)	
합 계		17,574.9	-	-	17,574.9	
S1	S1	4,517.8	1	창원시 진해구 두동 1399번지	1,343.8	
			2	창원시 진해구 두동 1400번지	529	
			3	창원시 진해구 두동 1401번지	529	
			4	창원시 진해구 두동 1402번지	529	
			5	창원시 진해구 두동 1404번지	529	
			6	창원시 진해구 두동 1405번지	529	
			7	창원시 진해구 두동 1406번지	529	
S2	S2	4,044.4	1	창원시 진해구 두동 1495번지	876.4	
			2	창원시 진해구 두동 1496번지	529	
			3	창원시 진해구 두동 1497번지	529	
			4	창원시 진해구 두동 1498번지	526	

# 경 남 공 보

제2500호

2021. 5. 20.(목)

도면 번호	가구 번호	면적 (㎡)	획 지			비 고
			번 호	위 치	면적(㎡)	
			5	창원시 진해구 두동 1499번지	526	
			6	창원시 진해구 두동 1500번지	529	
			7	창원시 진해구 두동 1501번지	529	
S3	S3	4,745.2	1	창원시 진해구 두동 1675번지	1,389.2	
			2	창원시 진해구 두동 1676번지	529	
			3	창원시 진해구 두동 1677번지	529	
			4	창원시 진해구 두동 1678번지	532	
			5	창원시 진해구 두동 1680번지	590	
			6	창원시 진해구 두동 1681번지	588	
			7	창원시 진해구 두동 1682번지	588	
S4	S4	4,267.5	1	창원시 진해구 두동 1772번지	914.5	
			2	창원시 진해구 두동 1773번지	529	
			3	창원시 진해구 두동 1774번지	529	
			4	창원시 진해구 두동 1775번지	530	
			5	창원시 진해구 두동 1776번지	589	
			6	창원시 진해구 두동 1777번지	588	
			7	창원시 진해구 두동 1778번지	588	

○ 상업시설 용지(변경없음)

도면 번호	가구 번호	면적(㎡)	획 지			비 고
			번 호	위 치	면적(㎡)	
합 계		42,934.9	-	-	42,934.9	
C1	C1	8,209.1	1	창원시 진해구 두동 1408번지	850.7	
			2	창원시 진해구 두동 1409번지	615	
			3	창원시 진해구 두동 1410번지	615	
			4	창원시 진해구 두동 1411번지	615	
			5	창원시 진해구 두동 1412번지	615	
			6	창원시 진해구 두동 1413번지	796	
			7	창원시 진해구 두동 1415번지	796	
			8	창원시 진해구 두동 1416번지	615	
			9	창원시 진해구 두동 1417번지	615	
			10	창원시 진해구 두동 1418번지	615	
			11	창원시 진해구 두동 1419번지	613	
			12	창원시 진해구 두동 1420번지	848.4	
C2	C2	5,547	1	창원시 진해구 두동 1503번지	568	
			2	창원시 진해구 두동 1504번지	546	
			3	창원시 진해구 두동 1505번지	546	

# 경 남 공 보

제2500호

2021. 5. 20.(목)

도면 번호	가구 번호	면적(m <sup>2</sup> )	획 지			비 고
			번 호	위 치	면적(m <sup>2</sup> )	
			4	창원시 진해구 두동 1506번지	546	
			5	창원시 진해구 두동 1507번지	569.4	
			6	창원시 진해구 두동 1509번지	565.6	
			7	창원시 진해구 두동 1510번지	546	
			8	창원시 진해구 두동 1511번지	546	
			9	창원시 진해구 두동 1512번지	546	
			10	창원시 진해구 두동 1513번지	568	
C3	C3	4,379.1	1	창원시 진해구 두동 1422번지	1,583.1	
			2	창원시 진해구 두동 1423번지	690	
			3	창원시 진해구 두동 1424번지	690	
			4	창원시 진해구 두동 1425번지	690	
			5	창원시 진해구 두동 1426번지	726	
C4	C4	2,961.7	1	창원시 진해구 두동 1515번지	1,479.7	
			2	창원시 진해구 두동 1516번지	725	
			3	창원시 진해구 두동 1517번지	757	
C5	C5	4,380.5	1	창원시 진해구 두동 1653번지	1,584.5	
			2	창원시 진해구 두동 1654번지	690	
			3	창원시 진해구 두동 1655번지	690	
			4	창원시 진해구 두동 1656번지	690	
			5	창원시 진해구 두동 1657번지	726	
C6	C6	2,954.4	1	창원시 진해구 두동 1758번지	1,476	
			2	창원시 진해구 두동 1759번지	721.4	
			3	창원시 진해구 두동 1760번지	757	
C7	C7	8,656.6	1	창원시 진해구 두동 1659번지	729	
			2	창원시 진해구 두동 1660번지	592.8	
			3	창원시 진해구 두동 1661번지	597	
			4	창원시 진해구 두동 1662번지	597	
			5	창원시 진해구 두동 1663번지	597	
			6	창원시 진해구 두동 1664번지	597	
			7	창원시 진해구 두동 1665번지	615	
			8	창원시 진해구 두동 1667번지	615	
			9	창원시 진해구 두동 1668번지	597	
			10	창원시 진해구 두동 1669번지	597	
			11	창원시 진해구 두동 1670번지	597	
			12	창원시 진해구 두동 1671번지	597	
			13	창원시 진해구 두동 1672번지	597	
			14	창원시 진해구 두동 1673번지	731.8	

# 경 남 공 보

제2500호

2021. 5. 20.(목)

도면 번호	가구 번호	면적(m <sup>2</sup> )	획 지			비 고
			번 호	위 치	면적(m <sup>2</sup> )	
C8	C8	5,846.5	1	창원시 진해구 두동 1762번지	938.2	
			2	창원시 진해구 두동 1763번지	661	
			3	창원시 진해구 두동 1764번지	661	
			4	창원시 진해구 두동 1765번지	661	
			5	창원시 진해구 두동 1767번지	661	
			6	창원시 진해구 두동 1768번지	661	
			7	창원시 진해구 두동 1769번지	661	
			8	창원시 진해구 두동 1770번지	942.3	

○ 산업시설 용지(변경없음)

도면 번호	가구 번호	면적 (m <sup>2</sup> )	획 지			비 고
			번 호	위 치	면적(m <sup>2</sup> )	
합 계		357,435.9	-	-	357,435.9	
I1	I1	62,287.2	1	창원시 진해구 두동 1882번지	27,452.4	
			2	창원시 진해구 두동 1883번지	18,183.6	
			3	창원시 진해구 두동 1884번지	10,039	
			4	창원시 진해구 두동 1885번지	6,612.2	
I2	I2	18,149.2	-	창원시 진해구 두동 1896번지	18,149.2	
I3	I3	32,803.6	1	창원시 진해구 두동 1902번지	14,902.2	
			2	창원시 진해구 두동 1903번지	17,901.4	
I4	I4	98,157.9	1	창원시 진해구 두동 1907번지	19,706.3	
			2	창원시 진해구 두동 1908번지	18,852.9	
			3	창원시 진해구 두동 1909번지	19,758.2	
			4	창원시 진해구 두동 1910번지	6,779.5	
			5	창원시 진해구 두동 1911번지	16,528.9	
			6	창원시 진해구 두동 1912번지	16,532.1	
I5	I5	58,976.7	1	창원시 진해구 두동 1869번지	29,454.5	
			2	창원시 진해구 두동 1870번지	29,522.2	
I6	I6	87,061.3	1	창원시 진해구 두동 1874번지	40,032.4	
			2	창원시 진해구 두동 1875번지	47,028.9	

○ 공공청사시설 용지(변경없음)

도면 번호	가구 번호	면적 (m <sup>2</sup> )	획 지			비 고
			번 호	위 치	면적(m <sup>2</sup> )	
합 계		2,188	-	-	2,188	
청1	청1	2,188	-	창원시 진해구 두동 1313번지	2,188	

# 경 남 공 보

제2500호

2021. 5. 20.(목)

○ 학교시설 용지(변경없음)

도면 번호	가구 번호	면적 (㎡)	획 지			비 고
			번 호	위 치	면적(㎡)	
합 계		52,290.9	-	-	52,290.9	
초1	초1	12,995.2	-	창원시 진해구 두동 1315번지	12,995.2	
초2	초2	13,335	-	창원시 진해구 두동 1859번지	13,335	
중1	중1	11,176.1	-	창원시 진해구 두동 1429번지	11,176.1	
고1	고1	14,784.6	-	창원시 진해구 두동 1531번지	14,784.6	

○ 시장 용지(변경없음)

도면 번호	가구 번호	면적 (㎡)	획 지			비 고
			번 호	위 치	면적(㎡)	
합 계		31,131.9	-	-	31,131.9	
D1	D1	31,131.9	-	창원시 진해구 두동 1544번지	31,131.9	

○ 종교시설 용지(변경없음)

도면 번호	가구 번호	면적 (㎡)	획 지			비 고
			번 호	위 치	면적(㎡)	
합 계		2,432.9	-	-	2,432.9	
중1	중1	2,432.9	-	창원시 진해구 두동 1524번지	2,432.9	

○ 주차장 용지(변경없음)

도면 번호	가구 번호	면적 (㎡)	획 지			비 고
			번 호	위 치	면적(㎡)	
합 계		10,898.6	-	-	10,898.6	
주1	주1	2,130.7	-	창원시 진해구 두동 1312번지	2,130.7	
주2	주2	2,362.3	-	창원시 진해구 두동 1523번지	2,362.3	
주3	주3	1,490	-	창원시 진해구 두동 1403번지	1,490	
주4	주4	1,570	-	창원시 진해구 두동 1679번지	1,570	
주5	주5	1,795.6	-	창원시 진해구 두동 1840번지	1,795.6	
주6	주6	1,550	-	창원시 진해구 두동 1582번지	1,550	

○ 하수도 용지(신설)

도면 번호	가구 번호	면적 (㎡)	획 지			비 고
			번 호	위 치	면적(㎡)	
합 계		1,561.9	-	-	1,561.9	

# 경 남 공 보

제2500호

2021. 5. 20.(목)

도면 번호	가구 번호	면적 (㎡)	획 지			비 고
			번 호	위 치	면적(㎡)	
SW	SW1	1,561.9	-	창원시 진해구 두동 1891번지		1,561.9

라. 건축물에 대한 용도·건폐율·용적률·높이·배치·형태·색채·건축선 등에 관한 도시관리계획 결정 조서 (변경)

○ 단독주택용지(변경없음)

도면 번호	위 치	구 분	계 획 내 용	비 고
R1 ~ R24	R1 ~ R24	용도	<ul style="list-style-type: none"> <li>• 허용용도                             <ul style="list-style-type: none"> <li>- 「건축법 시행령 별표1」 제1호 단독주택(다중주택 제외)</li> <li>- 「건축법 시행령 별표1」 제3호 제1종 근린생활시설</li> <li>- 「건축법 시행령 별표1」 제4호 제2종 근린생활시설 (단, 안마시술소, 단란주점, 골프연습장, 장의사 제외)</li> <li>- 단독주택지내 근린생활시설 설치규모는 전체 건축물 연면적의 40%미만으로 허용하고 지상1층에 한함.</li> </ul> </li> <li>• 불허용도                             <ul style="list-style-type: none"> <li>- 허용용도 이외의 용도</li> <li>- 지하층의 주거용도</li> </ul> </li> </ul>	
		건폐율	• 60%이하	
		용적률	• 220%이하	
		높이	• 4층이하	
		건축물에 관한 계획	• 지구단위계획 시행지침 참조	

○ 공동주택용지(변경없음)

도면 번호	위 치	구 분	계 획 내 용	비 고
A1 ~ A6	A1 ~ A6	용도	<ul style="list-style-type: none"> <li>• 허용용도                             <ul style="list-style-type: none"> <li>- 「건축법 시행령 별표1」 제2호 공동주택</li> <li>- 「주택법」 제2조 제2호의 공동주택과 그에 부속되는 제8호 내지 제9호 규정에 의한 부대복리시설 및 제10호에 의한 간선시설</li> </ul> </li> <li>• 불허용도                             <ul style="list-style-type: none"> <li>- 허용용도 이외의 용도</li> <li>- 「학교보건법」 제5조 및 제6조에 따른 학교환경위생정화구역에서의 금지 시설</li> </ul> </li> </ul>	임대주택
		건폐율	• 30%이하	
		용적률	• 250%이하	
		높이	<ul style="list-style-type: none"> <li>• A1, A2, A3, A4, A6 : 33층 이하</li> <li>• A5(교육환경평가 협의 결과 반영)                             <ul style="list-style-type: none"> <li>- 초등학교 대지경계선으로부터 70m이하 이격 건축물 18층 이하</li> <li>- 초등학교 대지경계선으로부터 70m이상 이격 건축물 33층 이하</li> </ul> </li> </ul>	
		건축물에 관한 계획	• 지구단위계획 시행지침 참조	

# 경 남 공 보

제2500호

2021. 5. 20.(목)

○ 준주거시설용지(변경없음)

도면 번호	위치	구 분	계 획 내 용	비고
S1 ~ S4	S1 ~ S4	불허 용도	<ul style="list-style-type: none"> <li>- 「건축법 시행령 별표1」 제4호의 제2종 근린생활시설 중 단란주점 및 안마 시설소</li> <li>- 「건축법 시행령 별표1」 제5호의 문화 및 집회시설(공연장 및 전시장 제외)</li> <li>- 「건축법 시행령 별표1」 제7호의 판매시설(기존의 도매시장 또는 소매시장을 재건축하는 경우로서 인근의 주거환경에 미치는 영향, 시장의 기능회복 등을 감안하여 해당 용도에 쓰이는 종전 바닥면적 합계의 4배 이하 또는 대지면적의 2배 이하인 경우 제외)</li> <li>- 「건축법 시행령 별표1」 제8호의 운수시설</li> <li>- 「건축법 시행령 별표1」 제15호의 숙박시설</li> <li>- 「건축법 시행령 별표1」 제17호의 공장</li> <li>- 「건축법 시행령 별표1」 제19호의 위험물 저장 및 처리시설(주유소 및 액화석유가스 충전소 제외)</li> <li>- 「건축법 시행령 별표1」 제20호의 자동차 관련시설 중 폐차장 및 정비공장</li> <li>- 「건축법 시행령 별표1」 제21호 동물 및 식물 관련 시설(작물 재배사, 종묘배양시설, 화초 및 분재 등의 온실 제외)</li> <li>- 「건축법 시행령 별표1」 제27호의 관광휴게시설(어린이회관 제외)</li> <li>- 「건축법 시행령 별표1」 제28호의 장례식장</li> <li>- 「학교보건법」 제5조 및 제6조에 따른 학교환경위생 정화구역에서의 금지시설(도면표시번호 S3 제외)</li> </ul>	
		진폐율	• 70%이하	
		용적률	• 400%이하	
		높이	• 6층이하	
		건축물에 관한 계획	• 지구단위계획 시행지침 참조	

○ 상업시설용지(변경없음)

도면 번호	위치	구 분	계 획 내 용	비고
C1 ~ C8	C1 ~ C8	불허 용도	<ul style="list-style-type: none"> <li>- 「건축법 시행령 별표1」 제1호의 단독주택</li> <li>- 「건축법 시행령 별표1」 제2호의 공동주택</li> <li>- 「건축법 시행령 별표1」 제15호의 숙박시설(도면표시번호 C3-2, C3-3, C3-4, C5-2, C5-3, C5-4 제외)</li> <li>- 「건축법 시행령 별표1」 제16호의 위락시설(도면표시번호 C1-8~11, C3-2~4, C5-1~4, C7-1~6 제외)</li> <li>- 「건축법 시행령 별표1」 제17호의 공장</li> <li>- 「건축법 시행령 별표1」 제19호의 위험물 저장 및 처리 시설(주유소 및 액화석유가스 충전소 제외)</li> <li>- 「건축법 시행령 별표1」 제20호의 자동차 관련시설 중 폐차장 및 정비공장</li> <li>- 「건축법 시행령 별표1」 제21호 동물 및 식물 관련 시설(작물 재배사, 종묘배양시설, 화초 및 분재 등의 온실 제외)</li> <li>- 학교보건법」 제5조 및 제6조에 따른 학교환경 위생 정화 구역에서의 금지시설(도면표시번호 C1-8~12, C3-1~4, C5-1~4, C7-1~6 제외)</li> </ul>	

# 경 남 공 보

제2500호

2021. 5. 20.(목)

도면 번호	위치	구 분	계 획 내 용	비고
		건폐율	• 80%이하	
		용적률	• 900%이하	
		높이	• 3층이상	
		건축물에 관한 계획	• 지구단위계획 시행지침 참조	

○ 산업시설용지(변경없음)

도면 번호	위 치	구 분	계 획 내 용	비고
II ~ I6	II ~ I6	용도	<ul style="list-style-type: none"> <li>• 허용용도                             <ul style="list-style-type: none"> <li>- II-1 : 「건축법 시행령 별표1」 제17호의 규정에 의한 공장 및 산업집적활성화 및 공장설립에 관한 법 제2호 1항의 규정에 따른 공장 중 한국표준산업분류에 의한 1차 금속제조업(C24)</li> <li>- II-2~I6-2 : 「건축법 시행령 별표1」 제18호의 규정에 의한 창고시설 중 한국표준산업분류에 의한 창고 및 운송관련 서비스업(H52)과 「건축법시행령 별표1 제19호의 규정예외의한 위험물 저장 및 처리시설 중 다목 위험물 저장소에 한함.</li> <li>- 한국표준산업분류에 따른 D35114(태양력 발전업)</li> </ul> </li> <li>• 불허용도                             <ul style="list-style-type: none"> <li>- 허용용도 이외의 용도</li> </ul> </li> </ul>	
		건폐율	• 70%이하	
		용적률	• 350%이하	
		높이	• 10층이하	
		건축물에 관한 계획	• 지구단위계획 시행지침 참조	

○ 주차장(변경없음)

도면 번호	위 치	구 분	계 획 내 용	비고
주1 ~ 주6	주1 ~ 주6	용도	<ul style="list-style-type: none"> <li>• 허용용도                             <ul style="list-style-type: none"> <li>- 「주차장법」에 의한 노외주차장 및 부속시설(주차전용 건축물 허용)</li> </ul> </li> <li>• 불허용도                             <ul style="list-style-type: none"> <li>- 허용용도 이외의 용도</li> </ul> </li> </ul> <p>※ 단, 주차전용 건축물 건축 시 주차장의 용도는 「국토의 계획 및 이용에 관한 법률」, 「창원시 도시계획 조례」, 「교육환경 보호의 관한 법률」 및 기타 관련 법률에서 금지하는 시설</p>	
		건폐율	• 「주차장법」에 따름	
		용적률	• 「주차장법」에 따름	
		높이	-	
		건축물에 관한 계획	• 지구단위계획 시행지침 참조	



# 경 남 공 보

제2500호

2021. 5. 20.(목)

○ 학교(변경없음)

도면 번호	위치	구 분	계 획 내 용	비고
초1 초2 중1 고1	초1 초2 중1 고1	용도	<ul style="list-style-type: none"> <li>• 허용용도</li> <li>- 「건축법 시행령 별표1」 제10호에 따른 교육연구시설 중 학교</li> <li>• 불허용도</li> <li>- 허용용도 이외의 용도</li> </ul>	
		건폐율	• 60%이하	
		용적률	• 220%이하	
		높이	• 4층이하	
		건축물에 관한 계획	• 지구단위계획 시행지침 참조	

○ 종교시설(변경없음)

도면 번호	위치	구 분	계 획 내 용	비고
중1	중1	용도	<ul style="list-style-type: none"> <li>• 허용용도</li> <li>- 「건축법 시행령 별표1」 제5호의 문화 및 집회시설 중 나호(집회장) 및 건축법 시행령 별표1 제6호의 종교시설 (불안당 제외)</li> <li>• 불허용도</li> <li>- 허용용도 이외의 용도</li> </ul>	
		건폐율	• 60%이하	
		용적률	• 220%이하	
		높이	• 5층이하	
		건축물에 관한 계획	• 지구단위계획 시행지침 참조	

○ 유통시설(변경없음)

도면 번호	위치	구 분	계 획 내 용	비고
D1	D1	용도	<ul style="list-style-type: none"> <li>• 허용용도</li> <li>- 「건축법 시행령 별표1」 제7호 판매시설의 나호 소매시장 중 대규모점포(근린생활시설 포함)</li> <li>• 불허용도</li> <li>- 허용용도 이외의 용도</li> </ul>	
		건폐율	• 70%이하	
		용적률	• 400%이하	
		높이	• 7층이하	
		건축물에 관한 계획	• 지구단위계획 시행지침 참조	

○ 업무시설(변경없음)

도면 번호	위치	구 분	계 획 내 용	비고
청1	청1	용도	<ul style="list-style-type: none"> <li>• 허용용도</li> <li>- 「건축법 시행령 별표1」 제14호 업무시설(공공업무시설)</li> <li>• 불허용도</li> <li>- 허용용도 이외의 용도</li> </ul>	
		건폐율	• 60%이하	
		용적률	• 220%이하	
		높이	• 10층이하	
		건축물에 관한 계획	• 지구단위계획 시행지침 참조	

○ 하수도시설(신설)

도면 번호	위치	구 분	계 획 내 용	비고
SW1	SW1	용도	<ul style="list-style-type: none"> <li>• 허용용도</li> <li>- 「하수도법」에 의한 오수중계펌프장 및 부대시설</li> <li>• 불허용도</li> <li>- 허용용도 이외의 용도</li> </ul>	
		건폐율	• 20%이하	
		용적률	• 100%이하	
		높이	• 4층이하	
		건축물에 관한 계획	• 지구단위계획 시행지침 참조	

마. 지구단위계획 시행지침(변경) : 붙임

**8. 개발이익의 재투자 계획(변경없음) : 생략**

**9. 도시계획시설사업 실시계획 인가에 관한 사항(변경)**

가. 사업시행지의 위치(변경없음) : 창원시 진해구 두동 일원

나. 사업의 종류 및 명칭(변경없음)

○ 종 류 : 창원도시계획시설(도로, 광장, 공원, 녹지, 하천, 유수지, 공공공지)사업

○ 명 칭 : 부산·진해 경제자유구역 두동지구 개발사업

다. 사업의 면적 또는 규모(변경)

○ 면 적

- 기 정 : 729,737.7㎡

# 경 남 공 보

제2500호

2021. 5. 20.(목)

- 변경 : 729,819.7m<sup>2</sup>

○ 규 모

구 분		면적 또는 규모	비고
합 계	기정	729,737.7m <sup>2</sup>	
	변경	729,819.7m <sup>2</sup>	
도 로	대로1-6호선 외 3개소	노선수 : 4개소 L=3,668m, B=25~40m	
	중로1-195호선 외 15개소	노선수 : 16개소 L=9,915m, B=12~20m	
	소로1-165호선 외 37개소	노선수 : 38개소 L=5,917m, B=8~10m	
	소 계	노선수 : 58개소 총연장 : 19,500m 총면적 : 326,642.7m <sup>2</sup>	
광 장	교차점광장(69,70,71)	101,687m <sup>2</sup>	
공 원	소공원(70) 외 6개소	23,238.2m <sup>2</sup>	
녹 지	기정	경관녹지(140) 외 39개소	172,390.3m <sup>2</sup>
	변경	경관녹지(140) 외 38개소	170,910.4m <sup>2</sup>
하 천	지방하천(81), 소하천(82,83)	83,846m <sup>2</sup>	
유수지	유수지(37,38,39,40)	19,554.3m <sup>2</sup>	
공공공지	공공공지(67,68,69,70)	2,379.2m <sup>2</sup>	
하수도	신설 하수도(43)	1,561.9m <sup>2</sup>	

라. 시행자의 성명 및 주소(변경없음)

- 성 명 : 부산·진해 경제자유구역청
- 주 소 : 부산시 강서구 녹산산단232로 38-26

마. 사업기간(변경)

- 기 정 : 인가일로부터 ~ 2021. 12. 31.
- 변 경 : 인가일로부터 ~ 2023. 12. 31.

바. 수용 또는 사용할 토지 등의 세목조서(변경없음 : 생략)

### 10. 관련도서의 열람방법

- 「경제자유구역의 지정 및 운영에 관한 특별법」 제10조 및 같은법 시행령 제12조 규정에 따라 부산·진해 경제자유구역 두동지구 실시계획 변경과 관련된 도서는 부산·진해 경제자유구역청 (051-979-5163)에서 열람할 수 있음.

● 광양만권경제자유구역청 고시 제2021-16호

2020회계연도 세입·세출 결산 고시

광양만권경제자유구역조합회의 승인을 얻은 2020회계연도 세입·세출 결산 내용을 지방자치법 제 134조 제2항의 규정에 따라 다음과 같이 고시합니다.

2021년 5월 7일

광 양 만 권 경 제 자 유 구 역 청 장

1. 2020회계연도 세입·세출 결산

(단위 : 원)

회계별	세입결산액	세출결산액	결산상잉여금
계	50,490,835,785	25,652,940,693	24,837,895,092
일반회계	23,534,246,967	14,881,810,863	8,652,436,104
특별회계	26,956,588,818	10,771,129,830	16,185,458,988

2. 2020년말 현재 채 권 액 : 350,000원

3. 2020년말 현재 채 무 액 : 50,000,000,000원

4. 2020년말 현재 공유재산관리액 : 230,000,000원

5. 2020년말 현재 물 품 보 유 액 : 720,895,630원

[붙 임] 2020회계연도 세입·세출결산 개요

## 2020회계연도 세입·세출결산 개요

### □ 2020년도 일반회계 및 특별회계 결산총괄

○ 예산현액	: 49,112,772,570원
○ 수 납 액	: 50,490,835,785원
○ 지 출 액	: 25,652,940,693원
○ 결산상잉여금	: 24,837,895,092원
○ 다음연도 이월액	: 4,906,311,400원
- 명시이월	: 4,605,670,700원
- 사고이월	: 300,640,700원
○ 국·도비보조금 집행잔액	: 1,238,149,710원
○ 순세계잉여금	: 18,743,433,982원

### □ 2020년도 일반회계

○ 예산현액	: 21,753,707,570원
○ 수 납 액	: 23,534,246,967원
○ 지 출 액	: 14,881,810,863원
○ 결산상잉여금	: 8,652,436,104원
○ 다음연도 이월액	: 4,696,311,400원
- 명시이월	: 4,395,670,700원
- 사고이월	: 300,640,700원
○ 국·도비보조금 집행잔액	: 1,238,149,710원
○ 순세계잉여금	: 2,767,974,994원

□ 2020년도 특별회계(울촌산단조성사업특별회계)

○ 예산현액	:	27,359,065,000원
○ 수 납 액	:	26,956,588,818원
○ 지 출 액	:	10,771,129,830원
○ 결산상잉여금	:	16,185,458,988원
○ 다음연도 이월액	:	210,000,000원
- 사고이월	:	1,497,227,000원
○ 국·도비보조금 집행잔액	:	0원
○ 순세계잉여금	:	15,975,458,988원

□ 채권 결산(관사관리비 선수금)

○ 2019년도 말 채권 현재액	:	350,000원
○ 2020년도 말 채권 현재액	:	350,000원

□ 채무 결산

○ 2019년도 말 채무현재액	:	58,500,000,000원
○ 2020년도 채무 상환액	:	8,500,000,000원
○ 2020년도 말 채무현재액	:	50,000,000,000원

□ 공유재산 결산

○ 건물 2동(관사)	:	230,000,000원
-------------	---	--------------

□ 물품 결산

○ 2019년도 말 물품현황	:	87건	617,919,550원
○ 2020년도 신규취득	:	7건	105,846,080원
○ 2020년도 처분(폐기)	:	2건	2,870,000원
○ 2020년 말 현재 물품현황	:	92건	720,895,630원

## ● 경상남도교육청 공고 제2021-191호

### 경상남도교육청 법제심의위원회 운영 규칙 일부개정규칙안 입법예고

「경상남도교육청 법제심의위원회 운영 규칙」를 일부 개정함에 있어 그 내용과 취지를 도민에게 미리 알려 이에 대한 의견을 듣고자 행정절차법 제41조 및 경상남도교육·학예에 관한 자치법규 입법예고에 관한 조례 제3조의 규정에 따라 다음과 같이 공고합니다.

2021년 5월 20일

### 경 상 남 도 교 육 감

1. 자치법규명 : 「경상남도교육청 법제심의위원회 운영 규칙」

#### 2. 개정 이유

- 가. 코로나19 확산으로 ‘사회적 거리두기’등 행정환경 변화로 비대면 심의 필요성 대두
- 나. 자치법규에 명시된 의안 제출기한을 미준수로 규정의 실효성 부족

#### 3. 주요 내용

- 가. 서면심의 가능 경우 추가(안 제6조제3항)
  - 비대면 심의가 필요한 상황이 긴급히 발생하여 서면심의 가능하도록 규정 추가
- 나. 의안 제출일 예외사항 추가(안 제8조제1항)
  - 의회의 의결을 거친 교육·학예에 관한 조례안과 긴급한 경우 회의 개최 7일 전까지 의안 제출이 불가능하여 예외사항을 명시

#### 4. 의견제출

이 규칙 개정안에 대하여 의견이 있는 기관·단체 또는 개인은 2021. 6. 8.까지 경상남도교육감(참조: 정책기획관)에게 그 의견을 제출하여 주시기 바랍니다.

- 가. 예고 사항에 대한 항목별 의견(찬·반 여부와 그 사유) 및 기타 참고사항 등 의견내용 기재
- 나. 의견 제출자의 성명(단체의 경우 단체명과 그 대표자 성명), 주소 및 전화번호, 기타 참고사항
- 다. 의견 제출처
  - 우편번호: 51430
  - 주소: (51430)경남 창원시 의창구 중안대로 241 경상남도교육청 (참조: 정책기획관)

- 전화: 055-268-1264(FAX : 055-268-1289)
- E-mail: hjin84@korea.kr

- 붙임 1. 경상남도교육청 법제심의위원회 운영 규칙 일부개정규칙안 1부.  
2. 신구조문 대비표 1부.

## 경상남도 교육규칙 제 호

### 「경상남도교육청 법제심의위원회 운영 규칙」 일부개정규칙안

경상남도교육청 법제심의위원회 운영 규칙 일부를 다음과 같이 개정한다.

제6조제3항제1호부터 제4호까지를 각각 제3호부터 제6호까지로 하고, 같은 항에 제1호 및 제2호를 각각 다음과 같이 신설한다.

1. 위원장이 긴급 또는 부득이한 사유로 회의 개최가 곤란하다고 판단하는 경우
2. 재적위원 3분의 1이상이 서면의결을 요구한 경우

제8조제1항에 단서를 다음과 같이 신설한다.

다만, 영 제2조제2항제2호에 따른 조례공포안 및 긴급한 안건은 법제업무담당과 협의하여 의안제출 기한을 조정할 수 있다.

## 부 칙

이 규칙은 공포한 날부터 시행한다.



신·구조문대비표

현	행	개	정
<p>제6조(회의) ①·② (생략)</p> <p>③ 위원장은 제8조제1항에 따라 제출된 의안이 다음 각 호의 어느 하나에 해당될 경우에는 서면으로 심의·의결할 수 있다.</p> <p>&lt;신설&gt;</p> <p>&lt;신설&gt;</p> <p>1. 상위법령 개정으로 인한 정리적 의미의 개정 사항</p> <p>2. 단순한 오·탈자의 수정이나 정확한 용어의 대체 사항</p> <p>3. 각종 회의 등을 통해 충분히 논의된 사항</p> <p>4. 그 밖에 단순·경미한 사항</p>	<p>제6조(회의) ①·② (현행과 같음)</p> <p>③ ----- ----- -----.</p> <p>1. <u>위원장이 긴급 또는 부득이한 사유로 회의 개최가 곤란하다고 판단하는 경우</u></p> <p>2. <u>재적위원 3분의 1 이상이 서면의결을 요구한 경우</u></p> <p>3. ----- --</p> <p>4. ----- -----</p> <p>5. -----</p> <p>6. -----</p>		
<p>제8조(의안 제출 및 배포) ① 교육감은 별지 제1호서식에 따라 회의 개최 7일 전까지 의안을 제출하여야 한다. &lt;단서 신설&gt;</p> <p>② (생략)</p>	<p>제8조(의안 제출 및 배포) ① ----- ----- -----.. <u>다만, 영 제2조제2항제2호에 따른 조례공포안 및 긴급한 안건은 법제업무 담당과 협의하여 의안제출 기한을 조정할 수 있다.</u></p> <p>② (현행과 같음)</p>		

# 경 남 공 보

제2500호

2021. 5. 20.(목)

## 「경상남도교육청 법제심의위원회 운영 규칙」 일부개정규칙안에 대한 검토의견서

(제출자: 부서명                      성명                      전화번호                      )

개 정 안	검 토 의 견	
	수정안	검토사유
		○ -

## ● 경상남도교육청 공고 제2021-192호

### 경상남도교육청행정심판위원회 운영 규칙 제정안 입법예고

「경상남도교육청행정심판위원회 운영 규칙」을 제정함에 있어 그 내용과 취지를 도민에게 미리 알려 이에 대한 의견을 듣고자 행정절차법 제41조 및 경상남도교육·학예에 관한 자치법규 입법예고에 관한 조례 제3조의 규정에 따라 다음과 같이 공고합니다.

2021년 5월 20일

### 경 상 남 도 교 육 감

1. 자치법규명 : 「경상남도교육청행정심판위원회 운영 규칙」

#### 2. 제정 이유

- 가. 「경상남도 교육·학예진흥사무 규칙」을 전부개정 하면서, 행정심판조항을 별도 규칙으로 제정하고자 함.
- 나. 「행정심판법」 제6조 및 제7조에 따라 경상남도교육청 행정심판위원회의 구성·운영에 필요한 사항을 규정하고자 함.

#### 3. 주요 내용

- 가. 행정심판위원회 구성 위원을 위원장 1명을 포함한 30명 이내의 위원으로 규정함.
- 나. 행정심판위원회 위원장 직무대행에 관한 사항을 규정함.
- 다. 위원회의 사무를 처리하기 위한 간사 및 간사장에 관한 사항을 규정함.
- 라. 위원장의 권한에 속하는 사무의 일부를 효율적으로 처리하기 위하여 위임 전결 사항을 규정함.

#### 4. 의견제출

이 규칙 제정안에 대하여 의견이 있는 기관·단체 또는 개인은 2021. 6. 8.까지 경상남도교육감(참조: 정책기획관)에게 그 의견을 제출하여 주시기 바랍니다.

- 가. 예고 사항에 대한 항목별 의견(찬·반 여부와 그 사유) 및 기타 참고사항 등 의견내용 기재
- 나. 의견 제출자의 성명(단체의 경우 단체명과 그 대표자 성명), 주소 및 전화번호, 기타 참고사항
- 다. 의견 제출처

○ 우편번호 : 51430

- 주소 : (51430) 경남 창원시 의창구 중앙대로 241 경상남도교육감 (참조 : 정책기획관)
- 전화 : 055-268-1262(FAX : 055-268-1289)
- E-mail: 99yoojin@korea.kr

붙임 경상남도교육청행정심판위원회 운영 규칙 제정안 1부.

## 경상남도 교육규칙 제 호

### 경상남도교육청행정심판위원회 운영 규칙 제정안

제1조(목적) 이 규칙은 「행정심판법」(이하 “법”이라 한다) 제6조 및 제7조에 따라 경상남도교육청 행정심판위원회의 구성·운영에 필요한 사항을 정함을 목적으로 한다.

제2조(구성) ①경상남도교육청 행정심판위원회(이하 “위원회”라 한다)는 위원장 1명을 포함한 30명 이내의 위원으로 구성한다.

② 법 제7조제2항에 따라 위원장은 부교육감이 되고, 위원은 다음 각 호의 사람이 된다.

1. 경상남도교육청 학교정책국장, 미래교육국장, 행정국장, 학교혁신과장, 총무과장
2. 법 제7조제4항 각 호의 어느 하나에 해당하는 사람 중에서 성별을 고려하여 교육감이 위촉하는 사람

제3조(위원장의 직무대행) 위원장이 부득이한 사유로 직무를 수행할 수 없을 때나 위원장이 필요하다고 인정할 때는 「경상남도교육청 행정기구 설치 조례」에 따른 직제순에 따라 그 직무를 대행한다.

제4조(간사장과 간사) ①위원회의 사무를 처리하기 위하여 위원회에 간사장과 간사 각 1명을 둔다.

②간사장은 조직법무총괄서기관이 되고, 간사는 법무담당 사무관이 된다.

제5조(위임전결) 법에 규정된 위원회 사무 중 위원장의 권한에 속하는 사무의 일부를 효율적으로 처리를 위하여 별표와 같이 전결처리 할 수 있다.

제6조(운영세칙) 행정심판 관계 법령과 이 규칙에서 규정한 것 외에 위원회의 운영에 필요한 사항은 위원장이 따로 정한다.

## 부 칙

제1조(시행일) 이 규칙은 공포한 날부터 시행한다.

제2조(경과조치) 이 규칙 시행 당시 종전 규정에 의하여 이루어진 사항은 이 규칙에 의한 것으로 본다.

**[별표] 사무위임전결구분**

### 사무위임전결구분(제5조 관련)

사 무 명	결 재 구 분	
	간사장	위원장
1. 위원회 구성 및 회의 개최 결정		○
2. 심리기일 통지 및 회의개최 알림	○	
3. 심판청구서 접수	○	
4. 답변서 및 보충서면 제출	○	
5. 심판청구 내용의 관련부서 의견조회	○	
6. 대표자의 선정 권고	○	
7. 청구인의 지위승계 허가	○	
8. 피청구인의 경정 등	○	
9. 대리인의 선임 허가	○	
10. 청구의 취지 또는 이유 변경 허가		○
11. 보정요구 등	○	
12. 구술심리 결정 등		○
13. 증거서류의 송달	○	
14. 증거조사의 촉탁	○	
15. 관계행정기관에 서류의 제출 또는 의견진술 요구	○	
16. 심리의 병합·분리결정	○	
17. 위원회의 참가 허가 또는 요구		○
18. 집행정지 직권 결정		○
19. 재결기간 직권 연장		○
20. 재결서 및 회의록		○
21. 재결 불이행에 대한 위원회의 직접 처분		○
22. 재결에 오기·계산착오 기타 이와 비슷한 잘못이 명백한 때의 재결의 경정결정		○
23. 기타 위원회 일반사무에 관한 사항	○	

# 경 남 공 보

제2500호

2021. 5. 20.(목)

## 「경상남도교육행정심판위원회 운영 규칙」 제정안에 대한 검토의견서

(제출자 : 부서명, 성명, 전화번호)

제 정 안	검 토 의 건	
	수정안	검토사유
		○ -

## ● 경상남도교육청 공고 제2021-193호

### 경상남도 교육·학예쟁송사무 규칙 전부개정규칙안 입법예고

「경상남도 교육·학예쟁송사무 규칙」을 전부 개정함에 있어 그 내용과 취지를 도민에게 미리 알려 이에 대한 의견을 듣고자 행정절차법 제41조 및 경상남도교육·학예에 관한 자치법규 입법예고에 관한 조례 제3조의 규정에 따라 다음과 같이 공고합니다.

2021년 5월 20일

### 경 상 남 도 교 육 감

1. **자치법규명** : 「경상남도 교육·학예쟁송사무 규칙」

#### 2. 개정 이유

- 가. 제명을 경상남도 교육·학예에 관한 고문변호사 운영 및 소송사무 처리 규칙으로 변경하고자 함.
- 나. 소송사건별 특성을 고려한 소송 대리인 선임 기준을 마련하여 자의적인 선정을 방지하고자 함.
- 다. 고문변호사·소송수행 변호사의 이해충돌 방지 장치를 강구하여 청렴성을 강화하고자 함.
- 라. 고문변호사 및 소송수행 변호사에 대한 평가를 통해 사후관리를 강화하고자 함.
- 마. 행정심판위원회에 관한 사항을 삭제하여 별도의 규칙으로 제정함.

#### 3. 주요 내용

- 가. 사건의 특성상 고문변호사를 소송대리인으로 선임하는 것이 부적당한 경우 등 특별한 사정이 있는 경우 3명 이상의 변호사로부터 수입제한서를 받아 사건 관련 분야의 전문성, 소송 수행능력, 수입료 등을 고려하여 소송대리인을 선정하도록 함.
- 나. 고문변호사 및 소송수행 변호사의 부패 또는 이해충돌을 유발할 수 있는 금지 행위를 구체적으로 규정하고, 청렴서약서 작성을 의무화함.
- 다. 선임된 소송대리인의 성실도, 소송수행 능력 등을 수시로 평가하여 평가 결과 소송대리인의 성실성 및 소송수행 능력이 부족하다고 인정되는 때에는 소송대리인의 선임을 해지하거나 재선임을 제한할 수 있도록 변경함.

#### 4. 의견제출

이 규칙 개정안에 대하여 의견이 있는 기관·단체 또는 개인은 2021. 6. 8.까지 경상남도교육감(참조:

정책기획관)에게 그 의견을 제출하여 주시기 바랍니다.

가. 예고 사항에 대한 항목별 의견(찬·반 여부와 그 사유) 및 기타 참고사항 등 의견내용 기재  
나. 의견 제출자의 성명(단체의 경우 단체명과 그 대표자 성명), 주소 및 전화번호, 기타 참고사항  
다. 의견 제출처

- 우편번호 : 51430
- 주소 : (51430) 경남 창원시 의창구 중앙대로 241 경상남도교육감 (참조 : 정책기획관)
- 전화 : 055-268-1262(FAX : 055-268-1289)
- E-mail: 99yoojin@korea.kr

붙임 경상남도 교육·학예쟁송사무 규칙 전부개정안 1부.

## 경상남도 교육규칙 제 호

### 경상남도 교육·학예쟁송사무 규칙 전부개정규칙안

경상남도 교육·학예쟁송사무 규칙 전부를 다음과 같이 개정한다.

### 경상남도 교육·학예에 관한 고문변호사 운영 및 소송사무 처리 규칙

#### 제1장 총칙

제1조(목적) 이 규칙은 경상남도 교육·학예에 관한 고문변호사의 운영과 소송 사무의 효율적인 처리를 위하여 필요한 사항을 규정함을 목적으로 한다.

제2조(정의) 이 규칙에서 사용하는 용어의 뜻은 다음과 같다.

1. “소송”이란 경상남도교육감(이하 “교육감”이라 한다) 이나 그 소속기관의 장을 당사자 또는 참가인으로 하는 민사, 형사, 행정, 국가소송 및 이에 부수되는 각종 신청사건을 말한다.
2. “소송수행자”란 행정소송을 직접 수행하도록 지정받은 공무원을 말한다.
3. “소송대리인”이란 소송 수행에 필요한 권한을 위임받은 변호사와 「민사소송법」 제88조제1항에 따라 소송대리인으로 법원의 허가를 받은 공무원을 말한다.
4. “소송담당자”란 소송대리인 및 소송수행자를 도와 필요한 업무를 처리하도록 지명된 공무원을 말한다.



5. “직무관련사건”이란 교육감과 그 소속기관의 공무원으로서 수행한 직무와 관련하여 그 직무를 수행한 공무원이 당사자가 된 민사·형사소송을 말한다.

제3조(적용 범위) 경상남도 교육·학예에 관한 고문 변호사의 운영과 경상남도(대표자 교육감)·교육감 및 그 소속 기관의 장이 당사자가 된 소송 사건과 직무관련사건은 다른 법규에 특별한 규정이 있는 경우를 제외하고는 이 규칙이 정하는 바에 따른다.

## 제2장 고문변호사

제4조(직무) ① 고문변호사는 다음 각 호의 사항을 교육감의 자문에 조언하고, 교육감 소속 공무원·경상남도 소재 각급 학교 교직원 (이하 “교직원”이라 한다)의 상담에 응한다.

1. 경상남도(대표자 교육감)·교육감 및 그 소속기관이 당사자가 되는 소송 수행에 관한 사항
2. 각종 이의 신청, 행정 심판 등에 관한 사항
3. 법령의 해석 및 적용에 관한 사항
4. 계약서, 소송서면 등 주요 서류의 검토·작성 등에 관한 사항
5. 직무와 관련된 민·형사 사건과 그 밖의 교육활동과 관련된 교직원의 법률상담
6. 그 밖에 교육감이 위임한 법규사항

② 고문변호사는 제1항 각 호의 직무를 정당한 이유 없이 기피할 수 없다.

제5조(고문변호사의 위촉 등) ① 교육감은 10명 이내의 변호사·법무법인 또는 정부법무공단을 고문변호사로 위촉할 수 있다.

② 고문변호사 위촉기간은 2년으로 하며, 2회에 한하여 연임할 수 있고, 고문변호사의 해촉 등으로 새로 위촉된 고문변호사의 위촉기간은 전임자의 남은 기간으로 한다. 다만, 정부법무공단은 2회를 초과하여 연임할 수 있다.

③ 고문변호사를 위촉하려는 경우에는 공개모집의 절차를 거쳐야 한다. 다만, 제5항에 따른 해촉 등으로 고문변호사를 교체하고자 하는 경우에는 공개모집 절차를 생략할 수 있다.

④ 제1항에 따라 고문변호사를 위촉할 때에는 「변호사법」 제98조의5제4항에 따라 대한변호사협회의 장에게 해당 변호사의 징계정보를 조회하여야 하며, 징계정보를 조회한 결과 「변호사법」 제90조에 따른 징계처분을 받은 경우 위촉할 수 없다.

⑤ 교육감은 고문변호사가 다음 각 호의 어느 하나에 해당하는 사유가 발생한 경우에는 해촉할 수 있다.

1. 사임의 의사가 있는 경우
2. 제4조제1항 각 호의 직무를 기피한 경우
3. 제6조를 위반한 경우
4. 다음의 사유로 교육감 및 그 소속 기관의 장에게 불이익을 초래한 경우
  - 가. 불변기일 도과
  - 나. 소송당사자와 담합
  - 다. 불성실한 소송수행

라. 고문변호사로서의 품위를 손상한 경우

- 5. 범죄행위로 인한 형 확정, 징계 처분을 받은 경우
- 6. 그 밖에 정상적인 업무수행이 불가능한 경우

⑥ 교육감은 고문변호사를 위촉할 때에는 제4조 및 제5조제5항의 내용을 알려야 한다.

제6조(고문변호사의 이해충돌행위 금지 등) ① 제5조에 따라 위촉된 고문변호사는 부패 및 이해충돌을 방지하기 위하여 다음 각 호의 내용이 포함된 별지 제1호서식의 청렴서약서를 제출하여야 한다.

- 1. 금품수수·부당한 알선·청탁 금지
- 2. 이해관계가 상충되는 직무수행 금지
- 3. 이권 개입 등 직무의 부당이용 금지
- 4. 미공개 정보이용 금지, 기타 공익에 반하는 활동 금지 등

② 고문변호사는 다음 각 호의 어느 하나에 해당하는 사항이 있을 경우 신고 후 직무를 회피하여야 한다.

- 1. 교육감 소송사건 상대방의 소송 수입
- 2. 교육감 소송사건 상대방을 위한 법률 자문
- 3. 교육감의 직무상 이해관계가 있는 민간기업, 협회 등에서 자문·고문·임원으로 활동하거나 관련 사업체 운영 등 영리활동을 하게 되는 경우
- 4. 고문변호사 본인 또는 친족(민법 제777조의 친족의 범위에 의함)이 해당 소송사건과 관련이 있는 경우
- 5. 그 밖에 소송사무와 상충되는 업무의 수행

제7조(운영현황 공개) 교육감은 이 규칙에 따른 고문변호사 위촉 현황 및 소송사건 위임 현황을 소송 관련 홈페이지를 구축하여 공개하여야 한다.

제8조(자문절차) ① 교육감 및 그 소속 직원이 법률자문을 받고자 할 경우 전화나 방문 또는 경상남도교육청에서 지정한 온라인상으로 신청할 수 있다.

② 법무담당부서의 장은 자문한 사항에 대하여 경상남도교육청 홈페이지 또는 서면으로 자문실적을 관리하여야 한다.

③ 고문변호사는 별지 제2호서식의 자문실적서를 교육감에게 제출하여야 한다.

제9조(수당) 고문변호사에 대해서는 예산의 범위에서 월 20만원 이하의 수당을 지급할 수 있다.

### 제3장 소송사무

제10조(소송사무의 총괄 및 소관부서) ① 법무담당부서의 장은 교육감과 그 소속기관의 장을 당사자 또는 참가인으로 하는 소송을 총괄하고, 관련 소송기록문서를 작성·보관하여야 한다.

② 소송업무의 효율적인 수행을 위하여 해당 소송에 관련된 업무를 담당하는 부서나 기관(이하 “소송소관부서”라 한다)에서는 다음 각 호의 사항을 이행하여야 한다.

- 1. 소송에 필요한 각종 자료의 조사·수집 및 제출
- 2. 응소, 제소, 반소, 상소 및 소의 취하 등의 의견 제출

3. 판결확정에 따른 후속 조치

4. 그 밖에 법무담당부서의 장이 협조 요청한 사항

③ 교육감은 소송사건이 다음 각 호의 어느 하나에 해당하는 경우에는 소송소관부서를 따로 지정할 수 있다.

- 1. 2개 이상의 부서에 관련되는 소송
- 2. 소송소관부서가 불분명한 소송
- 3. 그 밖에 교육감이 필요하다고 인정하는 소송

제11조(제소 및 응소) ① 교육감이 원고 또는 피고가 되어 제소하거나 응소하고자 할 때에는 소송소관부서의 장은 사실관계를 면밀히 조사·분석·검토하고 충분한 증거서류를 확보한 후 다음 각 호의 서류를 갖추어 법무담당부서의 장에게 제소 또는 응소를 요청하여야 한다.

- 1. 당사자 및 소송목적물의 표시
- 2. 판결을 구하는 내용
- 3. 제소·응소사유 및 사건경위서
- 4. 증빙서류 및 그 밖의 참고사항

② 소송소관부서로부터 제소 또는 응소 요청을 받은 법무담당부서의 장은 다음 각 호의 사항을 검토하여 제소 또는 응소 의견을 교육감에게 보고하여야 한다.

- 1. 당사자 적격 여부
- 2. 소의 이익 및 승소 가능 여부
- 3. 판례 검토

제12조(소송대리인 및 소송수행자의 선임·지정) ① 교육감은 제소 또는 응소의 결정과 동시에 소송대리인을 선임하거나 소송수행자를 지정한다. 소송대리인 선임시에는 별지 제3호서식에 따라 계약하고 별지 제4호서식의 소송대리인 위임장을, 소송수행자를 지정시에는 별지 제5호서식의 소송수행자 지정서를 관할 법원에 제출하여야 한다.

② 제1항에 따라 소송대리인을 선임할 때에는 고문변호사를 선임하는 것을 원칙으로 하며, 특정 변호사에게 소송사건이 편중되는 것을 방지하기 위하여 변호사 또는 법무법인등 1인에 대한 수의계약 소송건수가 기관의 수의계약 소송건수의 1/2을 초과하지 않도록 한다. 단, 「정부법무공단법」에 의해 정부법무공단을 소송대리인으로 선임한 경우는 예외로 한다.

③ 교육감은 교육감 소속 공무원으로 재직하였던 변호사를 면직 후 1년 동안은 소송대리인으로 선임할 수 없다.

④ 제2항에도 불구하고 사건의 특성상 고문변호사를 선임하는 것이 부적당한 경우 등 특별한 사정이 있는 경우에는 3명 이상의 변호사로부터 수임제안서를 제출받아 사건 관련 분야의 전문성, 소송수행능력, 수임료 등을 고려하여 선임한다. 다만, 정부법무공단을 소송대리인으로 하거나 긴급을 요하는 경우에는 예외로 한다.

⑤ 제4항에 따라 소송대리인을 선임할 경우에는 「변호사법」 제98조의5제4항에 따라 대한변호사협회의 장에게 변호사의 징계정보를 조회하여야 하며, 징계정보를 조회한 결과 「변호사법」 제90조에

다른 징계처분을 받은 사실이 있는 변호사는 소송대리인으로 선임할 수 없다.

⑥ 민사소송 중 「민사소송법」 제88조제1항에 따라 법원의 허가를 받은 경우나 행정소송사건의 경우 소속 공무원 중에서 2명 이상을 소송대리인 또는 소송수행자로 지정할 수 있으며, 이 경우 특별한 사유가 없는 한 소송소관부서의 장은 소송사건과 관련된 업무 담당 공무원 1명 이상을 추천하여야 한다.

⑦ 소속 공무원 중에서 제6항에 따른 소송대리인을 선임하는 경우에는 별지 제6호서식의 소송대리 허가신청서를 관할 법원에 제출하고 허가를 얻어야 한다.

⑧ 소송수행자 및 소송대리인이 인사이동 등으로 소송업무를 수행할 수 없을 경우에는 교육감은 별지 제7호서식의 소송수행자 해임서를 관할 법원에 제출하여야 한다.

⑨ 선임된 소송대리인의 이해충돌행위 금지 등에 관한 사항은 제6조의 규정을 준용한다.

제13조(소송대리인 및 소송수행자의 직무) ① 소송대리인 및 소송수행자는 해당 소송 사건이 종결될 때까지 다음 각 호의 직무를 성실히 수행하여야 한다.

1. 소장·상소장 등의 제출
2. 답변서·이유서·준비서면·증거서류 등의 제출
3. 변론기일 출석 및 변론
4. 그 밖에 위임된 사항과 교육감이 지시하는 사항

② 소송대리인 및 소송수행자는 다음 각 호의 소송 진행 사항에 대하여 지체 없이 교육감에게 보고하여야 한다.

1. 제1항 각 호의 직무수행 사항
2. 변론·선고기일의 지정·출석 사항
3. 소송 진행 중 새로 발생한 사항 및 예견되는 문제
4. 패소한 사건의 원인분석 및 상소에 대한 의견
5. 선고된 사건에 대한 상대방의 상소 여부
6. 그 밖에 소송 진행과 관련하여 교육감이 지시하는 사항

③ 소송대리인 및 소송수행자는 매 변론기일마다 별지 제8호서식에 따라 3일 이내에 법무담당부서의 장에게 소송상황을 보고(통보)하여야 한다.

제14조(평가) ① 교육감은 제12조에 따라 선임된 소송대리인의 성실도, 소송수행 능력 등을 평가할 수 있다.

② 교육감은 제1항에 따른 평가 결과 소송대리인의 성실성 및 소송수행 능력 등이 부족하다고 인정되는 때에는 소송대리인의 선임을 해지하거나 재선임을 제한할 수 있다.

제15조(소송담당자의 지정 및 직무) ① 소송소관부서장은 소송사건과 관련된 업무 담당 공무원 2명 이상을 소송담당자로 추천하고, 교육감은 별지 제9호서식의 소송담당자 지명서를 교부한다. 다만, 소송소관부서의 공무원 중에서 소송대리인 또는 소송수행자를 지정하였을 때에는 소송담당자를 추천하지 않을 수 있다.

② 소송담당자는 소송대리인 및 소송수행자의 보조자로서 해당 소송 사건이 종결될 때까지 다음

각 호의 직무를 성실히 수행하여야 한다.

1. 소송에 필요한 각종 자료의 조사·수집
2. 변론·선고기일의 입회 및 보고
3. 그 밖에 소송대리인이나 소송수행자가 요구하는 사항

③ 소송담당자로 지정된 공무원이 인사이동 등으로 소송업무를 보조할 수 없을 때에는 소송소관부서의 장은 법무담당부서의 장에게 지체 없이 소송담당자의 교체를 통지하여야 한다.

제16조(소송고지) ① 교육감 또는 소속기관장의 장은 진행 중인 소송사건에 있어서 관련되는 이해관계인이 있을 때에는 이를 고지하여 이해관계인으로 하여금 소송참가의 기회를 갖도록 하여야 한다.

② 소송사건이 다른 부서의 사무와 관련이 있거나 소송결과가 그 부서에 영향을 미칠 것으로 인정되는 경우에는 해당 부서에 통보하여 필요한 조치를 하도록 하여야 한다.

제17조(반소의 제기) 피소된 사건에 있어서 그 원인 행위가 상대방의 행위와 합성되어 반소를 제기하고자 할 때에는 제11조의 제소의 예에 따라 처리한다.

제18조(상소) 법원의 판결에 불복하여 상소하고자 할 때에는 판결내용·변호사 및 소송소관부서의 의견 등을 종합적으로 검토하여 불복의 사유를 명확히 하고, 특히 금전(비용)지급을 목적으로 하는 사건은 청구액의 산출근거를 정확히 하여 불복의 정도와 비교·검토하여야 한다.

제19조(상소의 포기) 다음 각 호의 어느 하나에 해당하는 경우에는 상소를 포기할 수 있다.

1. 대법원의 판결이 성립되어 상소하여도 승소 가능성이 없다고 인정되는 경우
2. 불복의 정도가 경미하여 상소하여도 소의 이익이 없다고 인정되는 경우
3. 판시 사유가 명백하고 새로운 사실의 주장이 없다고 인정되는 경우

제20조(승소확정판결에 대한 조치) ① 법무담당부서의 장은 소송이 승소판결로 확정된 경우에 판결문 및 확정증명원과 법원으로부터 확정 결정 받은 소송비용액을 소송소관부서의 장에게 통보하여야 하며, 소송소관부서의 장은 지체 없이 다음 각 호의 사항을 조치하여야 한다.

1. 판결금의 징수 요구
2. 담보물 또는 공탁금의 회수 요구
3. 소송비용의 징수 요구

② 재정과장은 소송비용액 체납자에 대해서 강제집행절차에 따라 소송비용을 회수하여야 한다. 다만, 강제집행 등에 소요되는 비용이 회수할 금액에 비하여 과다하다고 인정되는 경우에는 강제집행을 유보할 수 있다.

③ 제1항제3호에 따른 소송비용의 징수에 있어 추심할 금액이 추심에 소요되는 비용보다 적거나 추심이 불가능하다고 인정되는 경우 이를 포기할 수 있다.

제21조(패소확정판결에 대한 조치) ① 소송이 패소로 확정된 경우에 소송소관부서의 장은 법무담당부서의 장과 협의하여 다음 각 호의 사항에 대하여 필요한 조치를 하여야 한다.

1. 처분의 취소 또는 변경
2. 처분취소 후의 새로운 처분
3. 담보물 또는 공탁금의 처리

4. 판결금 또는 소송비용의 지급

5. 패소사유가 법령 또는 제도의 결함에 따른 것인 경우에는 제도개선 또는 법령 개정의 건의

6. 유사사례의 재발방지 대책 마련

7. 그 밖에 판결내용의 집행

② 법무담당부서의 장은 패소판결이 확정된 사건 중 소속공무원의 책임에 관한 원인규명이 필요한 경우에는 감사관에게 통보하여 그 원인행위자인 공무원에 대한 징계 여부를 결정하도록 하여야 한다.

제22조(구상권 행사) ① 소송이 패소로 확정되어 판결금 또는 소송비용을 지급한 경우 법무담당부서의 장은 귀책사유가 있는 원인행위자에 대해 구상권 행사 여부를 결정하여야 한다. 이 경우 원인행위자에게 서면 진술기회 등을 부여하여야 한다.

② 구상권 행사를 결정한 때에는 원인행위자와 재정보증인을 상대로 구상금 청구의 소를 제기하되, 사전에 그 재산을 조사하여 가압류 등 채권 보전조치를 하여야 한다. 다만, 그 원인행위자가 구상에 스스로 응하거나, 배상 상당액의 보험에 가입되어 있는 경우에는 그러하지 아니한다.

③ 원인행위자 및 그 재정보증인이 변상금을 지급할 정도의 재산이 없거나 그 밖의 사유로 변상금을 변제할 가망이 없다고 인정되는 경우에는 구상권 행사를 포기할 수 있다.

제23조(임의변제) ① 금전지급을 목적으로 하는 소송사건이 패소로 확정되거나, 가집행 선고부 패소판결이 선고된 때에는 예산의 범위에서 임의변제하거나 변제공탁하여야 한다.

② 제1항의 규정은 가집행정지신청을 하지 아니하기로 결정하거나 가집행정지신청이 기각된 경우에 한한다.

③ 임의변제를 하는 경우에는 채권자로부터 다음 각 호의 서류를 징구하여야 한다.

1. 청구서 (별지 제10호서식)
2. 인감증명서
3. 위임장 (원고가 직접 청구한 때에는 제외)
4. 각서 (별지 제11호서식)
5. 판결문 정본
6. 통장사본

제24조(소송비용) ① 소송대리인인 변호사에게는 착수금과 사례금, 그 밖의 소송비용을 심급별로 지급하되, 그 지급기준은 별표와 같다.

② 제1항에도 불구하고 다음 각 호의 중요소송에 대해서는 「변호사보수의 소송비용 산입에 관한 규칙」에서 정한 보수의 기준과 일반관례 등을 참작한 별도 약정에 의하여 착수금 및 승소사례금을 각 1천만원 범위에서 지급할 수 있다.

1. 경상남도 교육·학예에 관한 행정에 중대한 영향을 미치는 행정소송
2. 경상남도 교육·학예에 관한 재정에 중대한 영향을 미치는 소송물가액 20억원 이상의 민사소송. 다만, 소송물가액이 20억원 미만이라도 특별히 중대한 영향을 미치는 사건인 경우

③ 제2항 각 호의 민사·행정소송 중 별표의 지급기준액을 초과하여 지급할 경우 제25조 소송심의

위원회의 심의·의결을 거쳐야 한다. 다만, 지급기준액 초과액이 500만원 이하일 경우 교육감이 결정할 수 있다.

제25조(소송심의위원회의 구성·운영) ① 제24조제2항에 따른 중요소송 여부 등을 심의하기 위하여 교육감 소속으로 경상남도교육청 소송심의위원회(이하 “소송심의위원회”라 한다)를 둔다.

② 위원장과 위원은 경상남도교육청 법제심의위원회의 위원장과 위원으로 구성하고, 그 밖에 운영에 필요한 사항은 경상남도교육청 법제심의위원회의 관련 규정을 준용한다.

③ 소송심의위원회는 다음 각 호의 사항을 심의·의결한다. 단, 제4호의 경우 소송심의위원회에서 심의·의결한 것으로 본다.

1. 중요소송 여부에 관한 사항
  2. 중요소송의 소송비용 결정에 관한 사항
  3. 직무관련사건 지원 대상 여부 결정에 관한 사항
  4. 「지방공무원 적극행정 운영 규정」 제17조제2항제2호 및 제3항에 대하여 적극행정 지원위원회에서 결정된 사항
  5. 그 밖에 소송사건과 관련하여 교육감이 필요하다고 인정하여 회의에 부치는 사항
- ④ 위원장은 긴급히 심의하여야 할 사항이 있거나 소송심의위원회를 소집할 시간적인 여유가 없는 때에는 서면심의를 할 수 있다. 이 경우 재적위원 3분의 2 이상 찬성으로 의결한다.

## 제4장 직무관련사건

제26조(직무관련사건 지원) ① 교육감은 소속 공무원이 직무관련 사건으로 피소를 당한 때에는 다음 각 호의 요건을 모두 충족할 경우 별표의 지급 기준 범위안에서 실제 소요된 경비를 소송비용으로 지원할 수 있다.

1. 공무원의 고의나 중대한 과실이 없다고 인정되는 경우
  2. 공무수행에 있어 위법하지 아니한 경우
- ② 소속 공무원이 교육감 등과 같이 피소되었을 경우에는 교육감 등의 소송대리인과 동일 변호사를 선임하여야 한다. 이 경우 수입료는 추가로 지급하지 아니한다.
- ③ 제1항에도 불구하고 교육감이 체결한 책임보험 등을 통해 소송비용을 지원받을 수 있는 사건에 대해서는 지원하지 아니한다.

제27조(소송비용 신청 및 지원) ① 공무원이 직무관련사건으로 소송비용을 지원 받고자 할 경우에는 다음 각 호의 서류를 구비하여 소송소관부서의 장에게 신청하여야 하고, 소송소관부서의 장은 소송대리인 선임이 필요하다고 인정되는 경우 법무담당부서의 장에게 선임을 의뢰할 수 있다. 단, 확정 판결 후 신청하는 경우 판결문 사본을 제출하여야 한다.

1. 제26조제1항 각 호의 사항을 입증할 수 있는 서류
2. 당사자가 기명·날인한 별지 제12호서식의 협약서
3. 소송비용 신청서(별지 제13호서식)
4. 그 밖에 교육감이 필요하다고 인정하는 서류

② 소송소관부서의 장은 제1항 각 호의 서류에 의견서를 첨부하여 소송심의위원회에 제출하여야 한다.

③ 소송심의위원회에서 결정된 소송비용은 소송소관부서의 장에게 지급한다.

제28조(소송담당자의 직무) ① 형사소송의 소송담당자는 해당 사건 종결 시까지 다음 각 호의 직무를 성실히 수행하여야 한다.

1. 수사관련 제반 증거서류 등의 제출에 관한 사항
2. 수사진행 상황 및 사건결과 보고
3. 변호사 수입료의 정산에 관한 사항
4. 그 밖에 교육감이 지시하는 사항

② 민사소송의 소송담당자는 해당 소송 종결 시까지 다음 각 호의 직무를 성실히 수행하여야 한다.

1. 소송에 필요한 각종 자료의 조사·수집 및 제출
2. 소송진행 상황 및 소송결과 보고
3. 변호사 수입료의 정산에 관한 사항
4. 그 밖에 교육감이 지시하는 사항

제29조(지원 비용 회수) 소송소관부서의 장은 다음 각 호에 해당하는 경우 지원된 소송비용을 회수하여야 한다.

1. 공무원에게 고의 또는 중대한 과실이 있다고 판결이 확정된 민사소송
2. 공무원이 유죄로 확정된 형사소송
3. 승소판결로 확정되어 법원으로부터 소송비용액을 확정 결정 받아 소송비용을 수령한 경우

## 제5장 보칙

제30조(소송수행유공자에 대한 포상 등) ① 승소판결(소송물가액이 계산되는 사건은 소송물가액을 기준으로 60퍼센트 이상의 승소인 경우에 한한다)을 받은 경우에는 다음 어느 하나에 해당하는 공무원에 대하여 포상과 포상금을 지급할 수 있다. 다만, 소취하(쌍불취하 및 재판상 화해를 포함한다) 사건은 제외한다.

1. 변호사 선임 없이 소송수행자 또는 소송대리인으로 지정되어 승소판결을 받은 공무원
2. 승소에 현저한 공이 있다고 인정되는 소송담당자로 지정받은 공무원
3. 승소판결에 결정적인 자료를 제공하거나 계기를 마련한 공무원

② 포상은 법무담당부서의 장이 추천을 받아 「경상남도 교육·학예에 관한 표창 조례」에 따라 행하고, 포상금은 예산의 범위에서 다음 각 호의 구분에 따라 심급별로 지급한다.

1. 본안사건은 1건당 10만원을 지급한다.
2. 신청사건은 1건당 5만원을 지급한다.

③ 행정 및 재정에 중대한 영향을 미치는 본안사건의 승소에 현저한 공이 있는 경우에는 제2항에 따른 포상금에 같음하여 그 금액의 10배에 상당하는 금액의 범위에서 특별포상금을 지급할 수 있다.



④ 공무원이 아닌 자로서 승소판결에 결정적인 자료를 제공하거나 계기를 마련한 자에 대하여는 공무원에 준하여 포상할 수 있다.

제31조(국가소송의 수행) 교육감 소속 직원이 국가를 당사자로 하는 소송 사무를 수행하거나 필요한 자료를 제출하는 경우의 방법·절차·직무 등은 다른 법률에 특별한 규정이 있는 경우를 제외하고는 이 규칙이 정하는 바에 따른다.

제32조(다른 기관에의 보고) 소송소관부서의 장은 행정소송이 제기되면 그 결과를 교육감에게 보고하고 다음 각 호의 구분에 따라 해당기관에 통보하여야 한다.

1. 감사원의 심사청구 중에 있거나 심사결정이 있는 사안에 대해서 소송이 제기된 때에는 「감사원 심사규칙」에 따라 소송이 제기된 사실 및 그 소송결과를 감사원에 통보
2. 교원소청심사위원회 심사결과에 대해서 교육감을 당사자로 소송이 제기된 때에는 「교원소청에 관한 규정」에 따라 소송이 제기된 사실 및 그 소송결과를 교원소청심사위원회에 통보
3. 소속기관의 장을 당사자로 하는 행정소송이 제기된 때에는 「국가를 당사자로 하는 소송에 관한 법률 시행령」에 따라 소송의 접수, 진행상황 및 결과 등을 법무부 장관에게 통보

## 부 칙

제1조(시행일) 이 규칙은 공포한 날부터 시행한다.

제2조(경과조치) 이 규칙 시행 당시 종전 규정에 따라 이루어진 사항은 이 규칙에 따른 것으로 본다.

# 경 남 공 보

제2500호

2021. 5. 20.(목)

**[별표]**

소송비용 지급기준(제24조제1항 및 제26조제1항 관련)

구분 소송별	지 급 기 준		
	내 용	착 수 금	승소사례금
민사소송 및 행정소송	1. 신청사건	· 본안사건 착수금의 2분의 1 범위 단, 본안사건 수입 변호사가 본안 사건과 관련된 신청사건을 수입 한 경우 본안사건 착수금의 4분 의 1 범위	· 없 음
	2. 본안 사건	· 「민사소송 등 인지규칙」 제18조 의2에서 규정한 소가로 한다.	1. 완전승소시는 착수금의 100% 지급  2. 50퍼센트 이상 승소할 경우 착수금에 승소비용을 곱한 금액  3. 피고의 자백, 의제자백, 소 취하, 쌍불취하(조건부 취하는 제외), 청구의 포 기, 청구의 인낙에 의해 완결을 얻은 자에게 이미 지급한 착수금의 성립, 인 락, 소 취하(쌍불취하 포 합)의 경우 착수금의 2분 의 1
	소송목적의 값 을 산정할 수 없는 경우  소송목적의 값 을 산정할 수 있는 경우(소송 목적의 값 기준)	1.소가 500만원 이하일때에는 50만원 2.소가 500만원을 초과하는 경우 「변호사보수의 소송비용산입에 관한 규칙」이 정하는 금액을 기 준으로 한 당사자 사이의 계약금 액으로 하되, 그 최고 한도는 500 만원으로 한다. 3.소송 진행 중 원고가 청구를 확 장하거나 그 일부를 취하하여 소 가가 변경되는 경우 「변호사보수 의 소송비용산입에 관한 규칙」 에 따라 조정하되, 조정한 착수 금이 500만원을 초과하는 경우 500만원으로 한다.	
3. 환송심	· 본안사건 착수금의 2분의 1 범위 단, 원심변호사가 계속 소송대리를 할 경우 보수를 지급하지 않음.	본안사건의 승소사례금 지 급 기준과 동일함.	
형사사건	1. 개인 단독사건	150만원 이하	없 음
	2. 다수 관련사건	300만원 이하	
	3. 도교육청 차원의 대응이 필요한 경우	500만원 이하	
기 타 소송비용	· 인 지 대 : 실 액    · 송 달 료 : 실 액 · 검 증 비 : 실 액    · 감 정 료 : 실 액 · 여 비 : 「공무원여비규정」 중 별표 1의 제2호가목에 따른 여비 · 기타비용 : 실 액		
비 고	1. 착수금 및 승소사례금은 심급별로 지급하며, 부가가치세법에 의한 부가가치세를 가산하여 지급 2. 직무관련 소속공무원을 당사자로 하는 민사소송의 경우 소송비용은 민사소송에 준함. 3. 형사소송의 소송대리인인 변호사의 수입료 등의 소송비용은 형사사건을 준용함.		

[별지 제1호 서식] 청렴서약서

청 령 서 약 서

본인은 경상남도교육청 소송대리인으로서 아래와 같이 서약합니다.

- ① 금품·향응 수수, 부당한 알선·청탁, ② 국민권익위원회의 이해관계와 상충되는 직무 수행, ③ 이권 개입 등 직무의 부당 이용, ④ 미공개 정보이용 등 기타 공익에 반하는 활동을 하지 않겠습니다.

만약 위 서약에 위반되는 행위를 하는 경우에는 그 직에서 해촉되더라도 이의를 제기하지 않겠습니다.

년 월 일

서 약 자

소 속 :

성명 : (서명)

# 경 남 공 보

제2500호

2021. 5. 20.(목)

[별지 제2호 서식] 자문실적서

## 자문실적서

연번	사건명	문의사항	자문내용	자문 일시	비 고

[별지 제3호 서식] 계약서

계 약 서

사 건  
원 고  
피 고

위 사건에 관하여 (원·피)고 경상남도교육감(이하 "갑"이라 한다)과 소송대리인 변호사 ○○○(이하 "을"이라 한다) 사이에 다음과 같이 계약을 체결한다.

제1조(권한의 수여) "갑"은 소송위임장에 기재된 권한을 "을"에게 위임하고, "을"은 본 소송이 승소할 수 있도록 승무에 최선을 다한다.

제2조(착수금 등) ① 이 위임 사건의 착수금은 ₩ 원(금 원)으로 하고, 사례금은 피고의 자백, 의제자백, 소 취하, 쌍불취하(조건부 취하는 제외), 청구의 포기, 청구의 인낙에 의해 완결을 얻은 경우에는 이미 지급한 착수금의 1/2에 경제적 이익비율을 곱한 금액을 지급하며, 50% 이상의 승소 판결을 받은 경우에는 이미 지급한 착수금에 승소비율을 곱한 금액으로 한다. 이 경우 착수금과 사례금에는 부가가치세법의 규정에 의한 부가가치세액은 별도로 지급한다.

②소송 당사자중 일방의 구비서류의 흠결 또는 진심 절차의 하자 등으로 인하여 소가 각하되거나 변론을 거치지 않고 소송이 종결된 경우에는 사례금을 지급하지 아니한다.

③이 사건의 환송심은 "을"이 계속하여 소송대리를 하되, 따로 보수를 지급하지 아니한다.

④소송 진행중에 원고가 청구를 확장하거나 그 일부를 취하하여 소가 변경되는 경우에는 변호사보수의소송비용산입에관한규칙이 정하는 바에 따라 착수금을 조정하되, 조정한 착수금이 500만원을 초과하는 경우에는 500만원으로 한다.

제3조(비용) ①위임사무 처리에 필요한 인지대·송달료 등은 "을"의 청구에 의하여 지급한다.

②"을"이 비용을 청구할 때에는 관계 증빙서류와 산출근거를 명시한 청구서를 제출하여야 한다.

제4조(자료의 제공 등) 위임사무 처리상 필요가 있어 쌍방간에 조회한 사항에 대하여는 신속히 제출하거나 회답한다.

제5조(결과 통보) "을"은 소송 진행 상황과 소송 결과를 "갑"에게 통보한다.

제6조(계약의 해지) "을"이 이 계약서에 정한 의무를 성실히 이행하지 않을 때 또는 위임사무의 내용에 대하여 진술한 사실이 허위인 때에는 위임 계약 해지·착수금 회수 및 소송대리인을 사임하게 하여도 이의가 없다.

# 경 남 공 보

제2500호

2021. 5. 20.(목)

제7조(자료의 보관) 위임사무에 관한 서류는 "갑"이 이 계약서상의 의무를 이행할 때까지 "을"이 보관하여도 이의가 없다. 단, 소송이 종료된 후 "갑"이 계약상의 의무를 이행하고 청구가 있을시 "을"은 즉시 위임사무에 관한 서류를 반환한다.

제8조(관할에 대한 합의) 이 계약으로 발생한 일체의 소송은 ○○법원을 관할법원으로 하기로 한다.

위 계약이 체결되었음을 증명하기 위하여 계약서 2통을 작성하여, "갑"과 "을"이 기명 날인하고 각각 1통씩 보관한다.

20 년 월 일

위임자(갑): 창원시 의창구 중앙대로 241

경상남도교육감 ○ ○ ○ (인)

수임자(을) : (주 소)

변호사 ○ ○ ○ (인)

[별지 제4호 서식] 소송위임장

소 송 위 임 장

사건번호

사 건 명

원 고

피 고

위 당사자간의 사건에 관하여 변호사에게 소송대리를 위임

하고 아래 권한을 수여함.

- (1) 일체의 소송행위 (2) 반소의 제기 및 응소 (3) 재판상 및 재판외의 화해 (4) 소의 취하
- (5) 청구의 포기 및 인낙 (6) 복대리인의 선임 (7) 목적물 수령 (8) 공탁물의 납부, 공탁물
- 및 이자의 반환청구와 수령 (9) 담보권행사 최고신청, 담보취소신청, 동 신청에 대한 동의,
- 담보취소 결정 정본의 수령, 동 취소결정에 대한 항고권 포기 (10) 상소의 제기

위 소송을 위임함.

20 . . .

주 소 : 창원시 의창구 중앙대로 241

위임인 : 경 상 남 도

대 표 자 교 육 감 (인)

○ ○ 법원 귀중

[별지 제5호 서식] 소송수행자지정서

소 송 수 행 자 지 정 서

다음 소송에 있어서 「국가를 당사자로 하는 소송에 관한 법률」 제5조 및 제6조에 따라 (기관명) 소속 직원인                    를 소송수행자로 지정함.

- 1. 당사자 :
- 2. 사건명 :
- 3. 법원 및 사건번호 :

20 . . . .

경상남도교육감 (인)

○○ 법원      귀중



[별지 제6호 서식] 소송대리 허가신청서

소송대리 허가신청 및 소송 위임장

사건번호  
원 고  
피 고

위 사건에 관하여 아래와 같이 소송대리 허가 신청 및 위임을 합니다.

- 1. 소송대리 허가 신청 사항  
소송대리할 사람의 성명 :  
주소 :
- 2. 소송대리 허가를 신청하는 이유 (간단하게)

- 3. 소송 위임할 사항
  - 가. 일체의 소송행위
  - 나. 반소의 제기 및 응소
  - 다. 재판상 및 재판외의 화해
  - 라. 소의 취하
  - 마. 청구의 포기 및 인낙
  - 바. 복대리인의 선임
  - 사. 목적물 수령
  - 아. 공탁물의 납부, 공탁물 및 이자의 반환청구와 수령
  - 자. 담보권행사 최고신청, 담보취소신청, 동 신청에 대한 동의, 담보취소 결정 정분의 수령, 동 취소결정에 대한 항고권 포기
  - 차. 상소의 제기

20 . . .

위 신청인 및 위임인 : 원(피)고 경상남도  
대 표 자 교육감 (인)

○○법원 귀중

[별지 제7호 서식] 소송수행자 해임서

해 임 서

원 고

피 고

위 당사자 사이의 사건에 관하여 소송수행자로 지정 또는 선임된  
를 해임함.

20 . . . .

경상남도교육감 (인)

○○ 법원 귀중

# 경 남 공 보

제2500호

2021. 5. 20.(목)

[별지 제8호 서식] 소송진행상황보고(통보)

## 기 관 명

문서번호 : \_\_\_\_\_ 년 월 일

수신 : \_\_\_\_\_ 발신 : \_\_\_\_\_ (인)

제목 : **소송진행상황보고(통보)**

사 건 번 호	법 원		사 건 명	
	법 무 부			
	검 찰			
원 고			피 고	
담 당 자			사 건 구 분	공 동 · 지 휘
소 송 수 행 자			전 화 · F A X	
변 론 기 일			다 음 기 일	[ ]선고 [ ]속행

### 소 송 진 행 상 황

구 분	출석여부 및 주장사항	입증방법
원 고		
피 고		
재 판부지시사항		
차 회 진 행 예 정 사 항		
소 송 수 행 자 의 건		
첨 부	[ ]답변서 [ ]준비서면 [ ]증거목록 [ ]증인신문사항 [ ]증거신청서 [ ]기타( )	

210mm×297mm(백상지 80g/㎡)

[별지 제9호 서식] 지명서

지 명 서

소 속

직 위(급)

성 명

귀하를 오늘부터 다음의 소송사건의 담당자로 지명하니 당해 사건이 종결될 때까지 소송수행에 필요한 사항을 성실히 이행할 것을 명함.

년 월 일

경 상 남 도 교 육 감 (인)

= 다 음 =

1. 사건번호:

2. 사 건 명:

3. 당 사 자

가. 원고:

나. 피고:

4. 소송담당자의 직무

가. 소송에 필요한 각종 자료의 조사·수집 및 제출

나. 준비·변론·선고 기일예의 출석·입회 및 보고

다. 그 밖에 소송진행에 필요한 사항

[별지 제10호 서식] 청구서

청 구 서

금 원(₩ )

원금 원

이자 원

○ ○ 법원 호 사건(원고 : , 피고 : )에 관하여 (“가집행 선고부 판결이 있었으므로” 또는 “승소가 확정되었으므로”) 위 금액을 청구합니다.

청구인 주 소

성 명 (서명)

경상남도교육감 귀하

# 경 남 공 보

제2500호

2021. 5. 20.(목)

[별지 제11호 서식] 각서

## 각 서

원고 , 피고 사이의 법원 호 사건은 동 법원에서 원(피)고 가집행선고부 또는 승소 판결이 선고되었으나, 동 가집행 선고 금액 금 원을 임의변제 받음에 있어 뒷날 위 판결 금액이 본 가집행 선고 금액 이하로 감축되는 경우에는 그 차액을 즉시 반환할 것을 서약하고 이 각서를 제출합니다.

20 년 월 일

원고 주 소

성 명 (인)

위 소송대리인 주 소

성 명 (인)

경상남도교육감 귀하

[별지 제12호 서식] 확약서

확 약 서

경상남도교육청 공무원 ○○○(직위(급), 생년월일 기재)은 형사사건(민사소송)에서 소송비용 등의 지출 및 회수와 관련하여 다음과 같은 내용의 확약서를 작성하고 제출합니다.

1. 본인은 경상남도교육감 소속 공무원으로 수행한 직무와 관련된 형사사건(민사소송)의 「경상남도 교육·학예에 관한 고문변호사 운영 및 소송사무 처리 규칙」에 따른 경상남도교육감의 소송비용 지원에 동의하며, 「경상남도 교육·학예에 관한 고문변호사 운영 및 소송사무 처리 규칙」 제29조(공무원에게 고의 또는 중대한 과실이 있다고 판결이 확정된 민사소송, 공무원이 유죄로 확정된 형사소송, 승소판결로 확정되어 법원으로부터 소송비용액을 확정 결정 받아 소송비용을 수령한 경우)에 해당될 경우 지원받은 소송비용 일체를 즉시 반환할 것을 확약합니다.
2. 본인은 경상남도교육감이 지원한 소송비용의 회수를 위해 본인의 모든 재산에 대해 사전조치. 본안소송 등 일체의 조치에 대해서 어떠한 이의도 제기하지 아니할 것임을 확약합니다.

년 월 일

소속            직위(급)            성명            (서명)

경상남도교육감 귀하

[별지 제13호 서식] 소송비용 신청서

직무관련사건 소송비용 신청서

본인은 경상남도교육감 소속 공무원으로 수행한 직무와 관련하여 본인과 관련된 민사 소송(또는 형사사건)에서 고의 또는 과실이 없다고 판단되므로, 「경상남도 교육·학예에 관한 고문변호사 운영 및 소송사무 처리 규칙」 제27조에 따라 소송비용을 신청 하오니 지원하여 주시기 바랍니다.

- 붙임 1. 소장 1부.
- 2. 소송대리인 계약서 1부.
- 3. 확약서 1부.

년 월 일

소 속 :

직 위(급) :

생년월일 :

신 청 인 : (서명)

경상남도교육감 귀하



# 경 남 공 보

제2500호

2021. 5. 20.(목)

## 「경상남도 교육·학예쟁송사무 규칙」 전부개정규칙안에 대한 검토의견서

(제출자 : 부서명, 성명, 전화번호)

개 정 안	검 토 의 건	
	수정안	검토사유
		○ -

**● 부산지방국토관리청 고시 제2021-241호**

## 하천점용허가 고시

「하천법」 시행령 제38조에 의거 아래와 같이 하천점용허가를 하였기에 이를 고시합니다.

**2021년 5월 20일**

### 부 산 지 방 국 토 관 리 청 장

하천의 명칭	황강(국가하천)
점용자 성명 및 주소	성명 : 합천군청(건설과) 주소 : 경상남도 합천군 합천읍 동서로 119
점용위치 및 면적	위치 : 경상남도 합천군 용주면 가호리 1363-3번지 일원 면적 : 6,380㎡
점용목적 및 시설개요	점용목적 : 농어촌도로 209호선 용주-둔덕 재해복구사업 시설개요 : 유실된 도로법면 케비온 매트리스 시공(L=320m)
점용 기간	2021년 5월 7부터 2025년 12월 31일까지

● 부산지방국토관리청 고시 제2021-285호

## 하천점용허가 고시

「하천법」 시행령 제38조에 의거 아래와 같이 하천점용허가를 하였기에 이를 고시합니다.

**2021년 5월 20일**

### 부 산 지 방 국 토 관 리 청 장

하천의 명칭	낙동강(국가하천)
점용자 성명 및 주소	성명 : 양산시장(도시계획과) 주소 : 경상남도 양산시 중앙로 39, 후생관 3층(남부동)
점용위치 및 면적	위치 : 경상남도 양산시 물금읍 물금리 664-2번지 외 8필지 일원 면적 : 2,868㎡
점용목적 및 시설개요	점용목적 : 황산체육공원내 다목적광장 설치 시설개요 : 다목적광장 2,868㎡(잔디블록 2,790㎡)
점용 기간	2021년 5월 17일부터 2025년 12월 31일까지

● 부산지방국토관리청 고시 제2021-291호

## 하천점용(변경)허가 고시

하천법 시행령 제38조에 의거 아래와 같이 하천점용(변경)허가를 하였기에 이를 고시합니다.

**2021년 5월 20일**

### 부 산 지 방 국 토 관 리 청 장

하천의 명칭	황강(국가하천)
점용자 성명 및 주소	성명 : 합천군수(체육시설과) 주소 : 경상남도 합천군 합천읍 동서로 39
점용위치 및 면적	위치 : 경상남도 합천군 용주면 용지리 795번지 외 2필지 일원 면적 : <b>30,826㎡</b>
점용목적 및 시설개요	점용목적 : 용주체육공원 재해복구  시설개요 : 축구장 2면(잔디2), 배구장 1면, 족구장 1면, 게이트볼장 1면, 매쉬웬스 688m(H=2.0m), 스프링클러 1식, 그물망웬스 160m(H=2.0m), 조명탑 8기(H=21.3m,D490~200mm), 제어반 1기, 전선관1,219m(∅30~65mm), 맨홀4기(1.0m×1.0m×1.0m), 이동식화장실 1개소.
점용 기간	2017년 12월 13일부터 2022년 06월 30일까지

● 부산지방국토관리청 고시 제2021-292호

## 하천점용(변경)허가 고시

하천법 시행령 제38조에 의거 아래와 같이 하천점용(변경)허가를 하였기에 이를 고시합니다.

**2021년 5월 20일**

### 부 산 지 방 국 토 관 리 청 장

하천의 명칭	황강(국가하천)
점용자 성명 및 주소	성명 : 합천군수(체육시설과) 주소 : 경상남도 합천군 합천읍 동서로 39
점용위치 및 면적	위치 : 경상남도 합천군 울곡면 영찬리 898번지 외 2필지 일원 면적 : <b>9,571.3m<sup>2</sup></b>
점용목적 및 시설개요	점용목적 : 합천야구장 재해복구 시설개요 : 야구장 2면, 인조잔디 포장(T=55mm) A=8,600m <sup>2</sup> . 비구멍 휨스 364m(H=10~15m), 배수공 등
점용 기간	2018년 12월 04일부터 2023년 06월 30일까지

● 부산지방국토관리청 고시 제2021-293호

## 하천점용(변경)허가 고시

하천법 시행령 제38조에 의거 아래와 같이 하천점용(변경)허가를 하였기에 이를 고시합니다.

**2021년 5월 20일**

### 부 산 지 방 국 토 관 리 청 장

하천의 명칭	남강(국가하천)
점용자 성명 및 주소	성명 : 진주시장(건축과장) 주소 : 경상남도 진주시 동진로 155(상대동)
점용위치 및 면적	위치 : 경상남도 진주시 하대동 732-20번지 외 18필지 일원 면적 : <b>9,536.04㎡</b>
점용목적 및 시설개요	점용목적 : 하대둔치 운동시설 설치 시설개요 : <ul style="list-style-type: none"> <li>- 파크골프장(331.4m×21.0m) : A=6,949㎡ (잔디식재)                             <ul style="list-style-type: none"> <li>· 막구조(10.2×5.0×6.0) 1개소, 그늘막(D5.0×H6.0) 3개소, 등 의자 4개소</li> </ul> </li> <li>- 인라인스케이트장(112.4m×22.2m) : A=2,500㎡ (우레탄포장)                             <ul style="list-style-type: none"> <li>· 원형배수로(D300) L=269m, 그늘막(D5.0×H6.0) 2개소</li> </ul> </li> <li>- LED 가로등 1식, A=15.88㎡                             <ul style="list-style-type: none"> <li>· 가로등 H=4m(0.5×0.5) 4개소, 가로등 H=4m(0.8×0.8) 6개소</li> </ul> </li> <li>· 콘크리트 재포장(0.4×5.5) 1개소, 아스콘 재포장(0.4×5.5) 1개소</li> <li>· 제어반(0.6×0.5) 1개소, 전기배관(ELP 40mm) L=254.5m</li> <li>- 이동식 화장식 1식, A=71.16㎡                             <ul style="list-style-type: none"> <li>· 콘크리트 기초 패드(5×1.2) 1개소, 계량기함(0.7×0.4) 1개소</li> <li>· 콘크리트 재포장(0.4×5.5) 1개소, 아스콘 재포장(0.4×5.5) 1개소</li> <li>· 전기배관(ELP 40mm) L=162m</li> </ul> </li> </ul>
점용 기간	2018년 12월 29일부터 2024년 06월 30일까지