

함께 만드는
완전히 새로운 경남



경상남도

www.gyeongnam.go.kr

공보

제2498호 2021. 5. 6.(목)

고 시

제2021-238호	공유수면 점용·사용 실시계획 준공검사 고시	6
제2021-239호	공유수면 점용·사용 실시계획 공사완료 고시	7
제2021-241호	경상남도 녹색건축 설계기준	8
제2021-242호	항만개발사업 실시계획 수립에 따른 지형도면 고시	18
제2021-243호	농업진흥지역 해제 고시	25
제2021-244호	고성군관리계획(용도지역, 용도구역) 결정(변경) 고시	27
제2021-245호	광양만권경제자유구역 하동지구 대송산업단지 개발계획 변경	31
제2021-246호	공유수면 점용·사용승인 고시	36
제2021-247호	농업진흥지역 해제 고시	37
제2021-248호	함안 모로농공단지 관리기본계획 변경 승인 고시	39
제2021-249호	사회적거리두기 1.5단계 연장 행정명령 고시(도 홈페이지 고시)	
제2021-250호	경상남도 무형문화재 보유자 인정 해제	57
제2021-251호	나무병원 등록 고시(도 홈페이지 고시)	

공 고

제2021-739호	공무원 노동조합 해직공무원 및 징계공무원 심의·결정 신청 공고 (도 홈페이지 공고)	
제2021-788호	도로공사 시행허가 내용 공고	58
제2021-789호	정보통신공사업 등록 공고	59
제2021-790호	주민감사 청구에 따른 공고(도 홈페이지 공고)	
제2021-791호	정보통신공사업체 행정처분결과 공시송달 공고	60
제2021-792호	시설공사 입찰공고(긴급)(G2B 게시)	
제2021-793호	시설공사 입찰공고(긴급)(G2B 게시)	
제2021-794호	시설공사 입찰공고(긴급)(G2B 게시)	
제2021-795호	「성매매피해 아동·청소년 통합지원 사업」 운영기관 선정결과 공고 (도 홈페이지 공고)	

경 남 공 보

제2498호

2021. 5. 6.(목)

제2021-796호	비관리청 향만개발사업 완료 공고	61
제2021-797호	용역 입찰 공고(긴급)(G2B 게시)	
제2021-798호	용역 입찰 공고(긴급)(G2B 게시)	
제2021-799호	용역 입찰 공고(긴급)(G2B 게시)	
제2021-800호	사업수행능력평가서 제출안내 공고(긴급)(G2B 게시)	
제2021-801호	소액수의 견적제출 안내 공고(G2B 게시)	
제2021-802호	정보통신공사업 등록 공고	62
제2021-803호	종합건설업 행정처분 공고(도 홈페이지 공고)	
제2021-804호	향만개발사업 실시계획 공고	63
제2021-805호	도로공사 시행허가 내용 공고	70
제2021-806호	2021년 제2차 사회적경제기업 사업개발비 지원사업 참여기업 모집 공고 (도 홈페이지 공고)	
제2021-807호	사업수행능력평가서 제출안내 공고(긴급)(G2B 게시)	
제2021-808호	사업수행능력평가서 제출안내 공고(긴급)(G2B 게시)	
제2021-809호	종합공사를 시공하는 건설업 등록 말소 공고(도 홈페이지 공고)	
제2021-810호	2021년도 상반기 경상남도 수렵면허시험 합격자 공고(도 홈페이지 공고)	
제2021-811호	산림사업법인 행정처분(영업정지 3차) 공고	71
제2021-812호	제한경쟁 입찰공고(G2B 게시)	
제2021-813호	용역 견적제출 안내공고(G2B 게시)	
제2021-814호	후원방문판매업자 폐업신고 공고	72
제2021-815호	경상남도 지방채 자금 차입을 위한 금융기관 선정 결과 공고 (도 홈페이지 공고)	
제2021-816호	시설공사 긴급 입찰공고(G2B 게시)	
제2021-817호	소액수의 견적제출 안내공고(G2B 게시)	
제2021-818호	『2021년도 제1회 경상남도 청원경찰 임용』 체력시험 합격자 발표 및 면접 시험 계획 공고(도 홈페이지 공고)	
제2021-819호	용역 제한경쟁 입찰공고(G2B 게시)	
제2021-820호	경상남도 제3차 지역물류기본계획 공고(도 홈페이지 공고)	
제2021-821호	「경상남도 마을공동체 활성화 기본계획 수립 연구용역」 제안서 평가위원회 예비평가위원 모집공고(도 홈페이지 공고)	

제2021-822호	후원방문판매업자 등록변경신고 공고	73
제2021-823호	제한경쟁 입찰공고(G2B 게시)	
제2021-824호	공무직노동자 채용계획 공고 변경공고(도 홈페이지 공고)	
제2021-825호	연구용역 입찰공고(G2B 게시)	
제2021-826호	연구용역 입찰공고(G2B 게시)	

알 림

진주시 고시 제2021-96호	진주도시관리계획(공원:장재공원) 결정(경미한 변경) 및 지형도면, 실시계획(변경)인가 고시	74
사천시 고시 제2021-106호	하천점용허가 고시	89
사천시 고시 제2021-109호	사천 도시계획시설(유원지②:실안유원지)사업 시행자 지정 및 실시 계획인가 고시	90
사천시 고시 제2021-116호	각산주변 산복도로(남부 소로2-44호선) 개설공사(3공구) 실시계획 인가 고시	91
사천시 고시 제2021-118호	하천점용허가 고시	93
사천시 고시 제2021-119호	하천점용허가 고시	94
밀양시 고시 제2021-109호	도시계획시설(주차장)사업 실시계획 인가 고시	95
거제시 고시 제2021-130호	도시계획시설(역사공원)사업 실시계획인가 고시	97
거제시 공고 제2021-875호	도시계획시설(도로:중로3-1호선 2공구)사업 공사완료 공고	98
거제시 공고 제2021-887호	도시계획시설(도로:소로2-24호선)사업 시행자 변경 지정 및 실시 계획 변경 인가를 위한 열람·공고	99
양산시 고시 제2021-155호	양산 도시계획시설사업 『북정동 완충녹지(455호)조성 사업』 도시 관리계획(완충녹지) 결정(변경) 및 실시계획(변경)인가 고시 ...	103
양산시 고시 제2021-157호	양산도시관리계획[차량검사 및 면허시설(검사소), 완충녹지] 결정 (신설) 및 지형도면 고시	106
창녕군 고시 제2021-70호	창녕군계획시설(도로, 도축장, 시장, 하천) 사업 실시계획 인가 고시	107

경 남 공 보

제2498호

2021. 5. 6.(목)

고성군 고시 제2021-125호	고성군계획시설(동산공원) 내 야외무대 설치공사 실시계획(변경)인가 고시	113
고성군 공고 제2021-878호	고성군계획시설(항만:입암항) 조성사업 실시계획 열람공고	115
함양군 고시 제2021-59호	함양군관리계획(시설:공공청사) 결정(변경) 및 지형도면 승인 고시 (경미한 사항)	117
경상남도동물위생시험소 공고 제2021-5호	2021년 동물위생시험소 가축방역보조원(기간제 노동자) 채용 최종합격자 변경 공고 (도 홈페이지 공고)	
경상남도산림환경연구원 공고 제2021-74호	2021년 기간제노동자 채용 최종합격자 공고 (도 홈페이지 공고)	
경상남도산림환경연구원 공고 제2021-75호	소액수의 견적제출 안내공고(G2B 게시)	
경상남도도로관리사업소 공고 제2021-125호	소액수의 견적제출 안내공고(G2B 게시)	
경상남도도로관리사업소 공고 제2021-126호	소액수의 견적제출 안내공고(G2B 게시)	
경상남도도로관리사업소 공고 제2021-127호	소액수의 견적제출 안내공고(G2B 게시)	
경상남도도로관리사업소 공고 제2021-128호	소액수의 견적제출 안내공고(G2B 게시)	
경상남도기록원 공고 제2021-4호	소액수의 견적제출 안내공고(G2B 게시)	
경상남도 조례 제4959호	경상남도교육청 조직개편에 따른 직위명칭 정비 등 일부개정 조례	118
경상남도 조례 제4960호	경상남도교육청 노동인권교육 활성화 조례	120
경상남도 조례 제4961호	경상남도교육청 1회용품 사용 저감 지원 조례 일부개정조례	123
경상남도 조례 제4962호	경상남도교육청 독서교육 진흥을 위한 지역서점과의 협력에 관한 조례	124
경상남도창원교육지원청 공고 제2021-120호	하자보수 보증금 반환 청구 및 귀속 안내에 대한 공시송달 공고	126
경상남도창원교육지원청 공고 제2021-133호	폐교재산(폐)웅천초등학교명동분교장 매각 계획 공고	127
경상남도고성교육지원청 공고 제2021-24호	공유재산(폐.영천중영현분교장) 매각계획 공고	130
부산지방국토관리청 고시 제2021-215호	하천점용허가 기간연장 고시	133

경 남 공 보

제2498호

2021. 5. 6.(목)

부산지방국토관리청 고시 제2021-218호	하천점용허가 기간연장 고시	134
부산지방국토관리청 고시 제2021-223호	하천점용허가 기간연장 고시	135
부산지방국토관리청 고시 제2021-224호	하천점용허가 기간연장 고시	136
부산지방국토관리청 고시 제2021-225호	하천점용허가 기간연장 고시	137
부산지방국토관리청 고시 제2021-226호	하천점용허가 기간연장 고시	138
부산지방국토관리청 고시 제2021-231호	하천점용허가 기간연장 고시	139
부산지방국토관리청 고시 제2021-233호	하천점용허가 기간연장 고시	140

고 시

● **경상남도 고시 제2021-238호**

공유수면 점용·사용 실시계획 준공검사 고시

「공유수면 관리 및 매립에 관한 법률」 제18조제3항에 따라 점용·사용 실시계획 준공검사를 확인 하였기에 같은 법 제18조제6항에 따라 다음과 같이 고시합니다.

2021년 5월 6일

경 상 남 도 지 사

1. 준공검사 신청자의 성명 및 주소

- 성 명 : 김경환
- 주 소 : 창원시 진해구 여명로 16번길 7

2. 공사내용

- 공 사 명 : 해양레저 사업용 보트접안시설 및 편의시설 설치
- 장 소 : 창원시 진해구 경화동 1007-15번지 지선 공유수면
- 공사내용
 - 부잔교 : 12.0m×6.0m×1기, 10.0m×5.0m×1기, 11.3m×2.0m×1기
 - 도 교 : 15.0m×2.0m×1기
- 점용·사용면적 : 546㎡(직접 184.84㎡, 간접 361.16㎡)

3. 준공검사확인증 발급일자 : 2021. 4. 28.

● 경상남도 고시 제2021-239호

공유수면 점용·사용 실시계획 공사완료 고시

「공유수면 관리 및 매립에 관한 법률」 제18조제2항에 따라 점용·사용 실시계획 공사완료 신고를 수리하였기에 같은 법 제18조제6항에 따라 다음과 같이 고시합니다.

2021년 5월 6일

경 상 남 도 지 사

1. 공사완료 신고자의 성명 및 주소

- 성 명 : 창원해양경찰서장(해양안전과장)
- 주 소 : 창원시 마산회원구 무역로 145, 1층(봉암동)

2. 공사내용

- 위 치 : 창원시 진해구 속천동 11번지 지선 공유수면
- 점용면적 : 756.36㎡(직접 188.66㎡, 간접 567.7㎡)
- 공 사 명 : 순찰정 및 수상오토바이 계류시설 설치
- 공사내용 : 부잔교(3.6m×15.0m), 부잔교(3.0m×4.5m), 도교(1.2m×10m)

3. 공사완료 신고 수리일자 : 2021. 4. 28.

● 경상남도 고시 제2021-241호

경상남도 녹색건축 설계기준

신축건축물에 대한 효율적인 에너지 관리와 녹색건축물 건축의 활성화를 위하여 「경상남도 녹색건축 설계기준」을 정하여 다음과 같이 고시합니다

2021년 5월 6일

경 상 남 도 지 사

1. 제정목적

- 가. 기후위기 심화로 에너지 소비가 많은 건물부문의 에너지효율화 및 온실가스 감축으로 탄소중립 실현이 더욱 중요시되고 있음
- 나. 이에 따라, 국가의 온실가스 감축목표가 설정되었고 경상남도 녹색건축물 조성계획과 온실가스 감축 목표를 수립하여 건축물 부문의 온실가스 감축목표를 달성하고자 노력하고 있음
- 다. 신축건축물에 대하여 환경성능, 에너지성능 및 관리, 신재생에너지 부문의 설계 가이드라인을 제시함으로써 녹색건축물 조기 정착과 도민의 삶의 질 향상을 도모하고자 함

2. 근 거

- 가. 「녹색건축물 조성 지원법」 제4조 및 제7조, 「경상남도 녹색건축물 조성 지원 조례」 제4조
- 나. 경상남도 녹색건축물 조성계획(2017년)

3. 적용대상 및 방법

- (적용대상) 100세대 이상 공동주택 및 연면적 합계 2,000㎡ 이상 건축물
- (적용방법) 용도 및 규모에 따라 분류, 분류별로 차등 적용

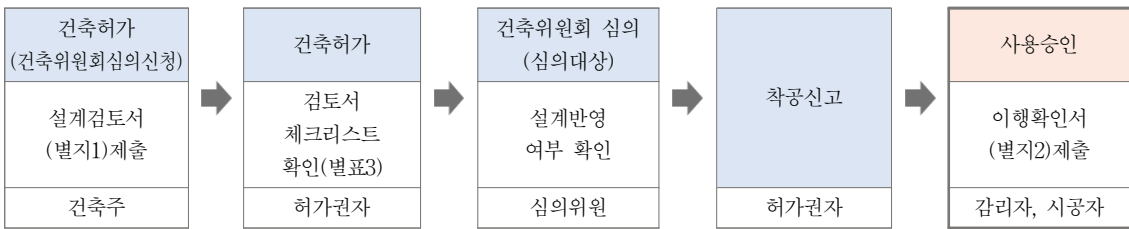
구 분	대상 건축물	
	주 거	비주거
㉠	1,000세대 이상	연면적 합계 10만㎡ 이상
㉡	500세대 ~ 1,000세대	연면적 합계 1만㎡ 이상~10만㎡ 미만
㉢	100세대 ~ 500세대	연면적 합계 3천㎡ 이상~1만㎡ 미만
㉣	-	연면적 합계 2천㎡ 이상~3천㎡ 미만

○ 건축물 용도 및 규모 산정방법

구 분	내 용				
용 도	○ 「건축법 시행령」 별표 1에 따라 다음과 같이 구분				
	<table border="1" style="width: 100%; border-collapse: collapse;"> <tr> <td style="width: 30%;">주거</td> <td>제2호 공동주택 중 아파트, 연립주택, 다세대주택</td> </tr> <tr> <td>비주거</td> <td>제2호 공동주택 중 기숙사, 제3호부터 제29호까지</td> </tr> </table>	주거	제2호 공동주택 중 아파트, 연립주택, 다세대주택	비주거	제2호 공동주택 중 기숙사, 제3호부터 제29호까지
	주거	제2호 공동주택 중 아파트, 연립주택, 다세대주택			
비주거	제2호 공동주택 중 기숙사, 제3호부터 제29호까지				
※ 동일 대지 내 주거와 비주거 용도를 구분하여 각각 적용					
규 모	○ 주 거 : 동별 세대수의 합계 ○ 비주거 : 동별 연면적의 합계 다만, 「건축물의 에너지절약설계기준」(국토교통부고시)에 따른 냉·난방 면적이 연면적의 50% 미만인 경우 에는 냉난방 면적의 합계를 적용 ※ 적용대상이 여러 동일 경우 각 동의 세대수 및 연면적을 합하여 산정한다				

4. 적용절차

- 건축허가 및 건축위원회 심의신청시 설계반영 여부 확인(검토서 제출)
- 허가권자 적용여부 검토 및 확인(체크리스트 확인)
- 사용승인신청시 감리자 최종확인(이행확인서 제출)



5. 적용기준

○ 환경성능 부문

평가내용	대상 건축물	경상남도 설계기준안	비고
녹색건축 인증 취득	공통	㉠	
		㉡	
	비주거	㉢	

○ 에너지성능 부문

구 분	평가내용	대상건축물	설계기준
에너지 성능 부문	건축물 에너지효율등급	공통	㉠
			㉡
			㉢

경 남 공 보

제2498호

2021. 5. 6.(목)

구 분		평가내용		대상건축물		설계기준	
에너지 성능 부문	에너지 절감 기술	외피 성능 향상	단열성능 평균 열관류율 (W/m ² ·K)	거실의외벽	공통	□ □	0.7점 이상
				지붕			0.8점 이상
				바닥			0.8점 이상
		기밀성능	창 및 문	0.8점 이상			
			냉·난방 에너지 절감	냉·난방 열원설비			난방
		냉방					0.8점 이상
		폐열회수 에너지 절감	폐열회수 환기장치				적 용
		전력 에너지 절감	냉방부하저감				남향/서향거실투광부 차양장치(권장)
			LED 조명기기전력량 비율				0.8점 이상
			대기전력차단장치				0.8점 이상
에너지 관리 부문	건물에너지관리시스템			비주거	□ □	설치(건축물의에너지절약 설계기준 별표12 준수)	
	스마트계량기			주거	□ □	설치(녹색건축인증기준운영 세칙 산출기준 4급 수준)	

○ 신재생에너지 부문

- 신재생에너지 공급의무 비율(%)

$$\text{신재생에너지 생산량} / \text{예상에너지사용량} \times 100$$

- 연도별 설치비율

구 분	대상건축물		'21년	'22년	'23년	'24년	'25년
설치 비율	주거	① ②	4%	5%	6%	7%	8%
	비주거	① ②	6%	7%	8%	9%	10%

※ 제로에너지건축물 인증을 받은 건축물은 신재생에너지 의무설치 제외

※ 2개 이상의 신재생에너지 복합설치

※ 세부 산출방식은 「신·재생에너지 설비의 지원 등에 관한 규정」(산업통상자원부고시) 및 「신·재생에너지 설비의 지원 등에 관한 지침」(한국에너지공단 신·재생에너지센터)을 우선 적용하고 여기서 정해지지 않은 신·재생에너지 설비(태양광 BAPV, 연료전지 SOFC, PAFC, 소형풍력발전 등)는 심의를 거쳐 적용할 수 있다. (다만, 공동주택은 용도별 단위에너지생산량을 230kWh/m²y으로 반영)

6. 녹색건축물 인센티브

○ 「녹색건축물 조성지원법」 제15조에 따른 인센티브

- 건축물 에너지효율등급 및 녹색건축 인증에 따른 건축기준(용적률, 높이) 최대완화비율

녹색건축 인증 등급	최우수 (그린1등급)	우수 (그린2등급)
건축물 에너지효율 인증등급		
건축물 에너지효율 1+등급	9%	6%
건축물 에너지효율 1등급	6%	3%

- 제로에너지건축물 인증에 따른 건축기준(용적률, 높이) 최대완화비율

제로에너지건축물 인증 등급	최대완화비율
1등급(에너지자립률 100%이상인 건축물)	15%
2등급(에너지자립률 80%이상 ~ 100%미만인 건축물)	14%
3등급(에너지자립률 60%이상 ~ 80%미만인 건축물)	13%
4등급(에너지자립률 40%이상 ~ 60%미만인 건축물)	12%
5등급(에너지자립률 20%이상 ~ 40%미만인 건축물)	11%

· 건축물 에너지효율등급 인증 1++등급을 획득하고, 에너지 자립률이 20%미만인 경우 최대 완화 비율은 10%

○ 「지방세특례제한법」 제47조의2에 따른 인센티브

- 신축(증·개축 포함) 건축물의 취득세 감면

녹색건축 인증 등급	최우수 (그린1등급)	우수 (그린2등급)
건축물에너지효율등급 인증등급		
건축물에너지효율 1+등급 이상	10%	5%
건축물에너지효율 1등급	5%	3%

- 건축물의 재산세 감면

녹색건축 인증 등급	최우수 (그린1등급)	우수 (그린2등급)
건축물에너지효율등급 인증등급		
건축물에너지효율 1+등급 이상	10%	7%
건축물에너지효율 1등급	7%	3%

※ 인증받은 날(건축물 또는 주택 준공일 이전에 받은 경우에는 준공일)부터 5년간 경감

※ 위 인센티브는 관계법령 및 기준 개정시 개정된 규정에 따름

7. 시행일 : 2021년 10월 1일부터

- 시행일 이후 건축허가(주택건설사업계획승인 포함) 또는 건축위원회심의 신청부터 이 기준을 적용한다.

경 남 공 보

제2498호

2021. 5. 6.(목)

- 녹색건축 설계기준에 관하여 관련법령이 정한 기준이 이 고시의 기준보다 높은 경우에는 그에 따른다.

8. 신청서식

- [별지 서식 1호] 건축허가 및 건축위원회 심의신청서 제출
- [별지 서식 2호] 사용승인(검사) 신청서 제출

9. 설계기준 재검토 기한 : 관련 규정 개정시

[별지 서식 1] 경상남도 녹색건축 설계 검토서

경상남도 녹색건축 설계 검토서

○ 사업 개요

사업명 또는 건물명	000 신축공사					
건축주	00(주) 대표이사 000					
대지위치	00시					
건축면적	000.00(㎡)	연 면 적	000.00(㎡)	냉난방면적	000.00(㎡)	
건물규모	지 상	00층	지 하	0층	최고높이	000(m)
용 도	00 시설				건물동수	00(동)
용도별면적	000시설 : 000.00㎡ , 000시설 : 000.00㎡					
승 강 기	계	승 용	비상용	승강기 용도별 ※()는 환산대수		
법정대수				계	승용	승용+비상용+장애인용
설계대수						승용+비상용+장애인용+화물용
추진경위	- 2021.00.00. : 건축위원회 심의 접수					

○ 신청 구분

구 분	적 용 여 부 (■ 표시)						
적용 대상	구분	<input type="checkbox"/>	비주거		<input type="checkbox"/>	주거	
	분류	<input type="checkbox"/>	개	내	대	래	
성 능	환경성능	<input type="checkbox"/>	녹색건축인증			<input type="checkbox"/>	제로에너지건축물 인증
	에너지성능	<input type="checkbox"/>	에너지효율등급인증			<input type="checkbox"/>	에너지절감기술
		<input type="checkbox"/>	건물에너지관리시스템 <input type="checkbox"/> 스마트계량기				
신재생 에너지	<input type="checkbox"/>	신재생에너지 설비 설치비율					
인센티브/완화	<input type="checkbox"/>	미적용	<input type="checkbox"/>	용적률	<input type="checkbox"/>	높이	

○ 성능 적용 수준

항 목			적용 수준		근거	
			적용기준	설계내용		
환경 성능	녹색건축인증		그린4등급	그린3등급		
에너지 성능	건축물 에너지효율등급 인증 (등급)		2등급 (320kWh/㎡·y이하)	2등급 (280kWh/㎡·y)		
	에너지 절감 기술	외피 평균 단열성능*	외벽 (배점)	0.7점 (0.690W/㎡·K미만)	0.9점 (0.620W/㎡·K)	
			지붕 (배점)	0.8점 (0.120W/㎡·K미만)	0.9점 (0.110W/㎡·K)	
			바닥 (배점)	0.8점 (0.170W/㎡·K미만)	0.9점 (0.150W/㎡·K)	
		기밀성능*	창 및 문 (배점)	0.8점 (2등급)	0.9점 (2등급)	
		냉·난방 열원설비*	난방 (배점)	0.8점	1.0점 (고효율인증제품)	
			냉방 (배점)	0.8점	0.9점 (1등급제품)	
		폐열회수 환기장치 (배점)		적용 (60% 이상)	적용 (80%)	
		LED 조명기기 전력량 비율* (배점)		0.8점 (70% 이상)	0.9점 (83%)	
		대기전력차단장치 (배점)		0.8점 (60% 이상)	0.8점 (65%)	
	차양장치 (비율)		남향 및 서향 설치권장	남향 5% 설치		
	에너지 관리	에너지관리시스템(BEMS)				
		스마트 계량기 (에너지 모니터링 장치)				

항목	분야별 설치비율		적용 수준		근거
			적용기준	설계내용	
신재생 에너지	에너지 원별 설치규모	태양광 (kW)	-		
		태양열 (kW)	-		
		지 열 (kW)	-		
		연료전지 (kW)	-		
		실내루버형 집광채광 (㎡)	-		
		기 타	-		
	신재생에너지 설비 설치비율 (%)		4%		

※ [단] [라] 이외의 건축물 : 에너지 절감 기술 중 * 사항은 '적용기준'을 법적기준으로 작성

경 남 공 보

제2498호

2021. 5. 6.(목)

○ 건축기준 완화 비율

항 목	적용기준	완화비율		근거
		용적율	높이	
녹색건축물 활성화 대상 완화기준	(3~9%)			
제로에너지건축물 인증 등급	(11~15%)			

「경상남도 녹색건축 설계기준」에 의하여 설계가 이행되었음을 확인함.
 년 월 일

구 분	건축 분야	기계 분야	전기 분야
건 축 주	0000(주) 대표 0 0 0 (인)	담당자 ☎ 055-0000-0000	
설 계 자	(주)00사사무소	000사무소	(주)00종합기술
	대표 0 0 0 (인)	대표 0 0 0 (인)	대표 0 0 0 (인)

○ 이행 확인사항

항 목		적용현황	확인결과		
환경성능	녹색건축인증	그린2등급	<input type="checkbox"/> 적합 <input type="checkbox"/> 부적합 <input type="checkbox"/> 해당없음		
에너지	성능	건축물 에너지효율등급 인증	2등급	<input type="checkbox"/> 적합 <input type="checkbox"/> 부적합 <input type="checkbox"/> 해당없음	
		외피 평균 단열성능	외벽	0.8점(0.690W/㎡K)	<input type="checkbox"/> 적합 <input type="checkbox"/> 부적합 <input type="checkbox"/> 해당없음
			지붕	0.8점(0.120W/㎡K)	<input type="checkbox"/> 적합 <input type="checkbox"/> 부적합 <input type="checkbox"/> 해당없음
			바닥	0.8점(0.170W/㎡K)	<input type="checkbox"/> 적합 <input type="checkbox"/> 부적합 <input type="checkbox"/> 해당없음
		기밀성능	창 및 문	0.9점	<input type="checkbox"/> 적합 <input type="checkbox"/> 부적합 <input type="checkbox"/> 해당없음
		냉·난방 열원설비	난방	0.9점	<input type="checkbox"/> 적합 <input type="checkbox"/> 부적합 <input type="checkbox"/> 해당없음
			냉방	0.9점	<input type="checkbox"/> 적합 <input type="checkbox"/> 부적합 <input type="checkbox"/> 해당없음
		폐열회수 환기장치		적용(60%)	<input type="checkbox"/> 적합 <input type="checkbox"/> 부적합 <input type="checkbox"/> 해당없음
		LED 조명기기 전력량 비율		0.8점(70%)	<input type="checkbox"/> 적합 <input type="checkbox"/> 부적합 <input type="checkbox"/> 해당없음
		대기전력차단장치		0.8점(65%)	<input type="checkbox"/> 적합 <input type="checkbox"/> 부적합 <input type="checkbox"/> 해당없음
	차양장치		남향 5% 설치	<input type="checkbox"/> 적용 <input type="checkbox"/> 미적용	
	관리	건물에너지관리시스템	세대별·원별 모니터링	<input type="checkbox"/> 적합 <input type="checkbox"/> 부적합 <input type="checkbox"/> 해당없음	
스마트계량기			<input type="checkbox"/> 적합 <input type="checkbox"/> 부적합 <input type="checkbox"/> 해당없음		
신·재생 에너지	태양광 (kW)	10.5kW	<input type="checkbox"/> 적합 <input type="checkbox"/> 부적합 <input type="checkbox"/> 해당없음		
	태양열 (㎡)	-	<input type="checkbox"/> 적합 <input type="checkbox"/> 부적합 <input type="checkbox"/> 해당없음		
	지 열 (kW)	175.8kW	<input type="checkbox"/> 적합 <input type="checkbox"/> 부적합 <input type="checkbox"/> 해당없음		
	연료전지 (kW)	-	<input type="checkbox"/> 적합 <input type="checkbox"/> 부적합 <input type="checkbox"/> 해당없음		
	집광채광 (㎡)	-	<input type="checkbox"/> 적합 <input type="checkbox"/> 부적합 <input type="checkbox"/> 해당없음		
	기 타		<input type="checkbox"/> 적합 <input type="checkbox"/> 부적합 <input type="checkbox"/> 해당없음		
	신·재생에너지공급률 (%)	5.1%	<input type="checkbox"/> 적합 <input type="checkbox"/> 부적합 <input type="checkbox"/> 해당없음		
제로에너지 건축물	제로에너지건축물 인증		<input type="checkbox"/> 적합 <input type="checkbox"/> 부적합 <input type="checkbox"/> 해당없음		

● 경상남도 고시 제2021-242호

항만개발사업 실시계획 수립에 따른 지형도면 고시

항만법 제10조제1항에 따라 수립된 항만개발사업 실시계획에 대하여 토지이용규제기본법 제8조 및 같은 법 시행령 제7조의 규정에 따라 지형도면을 아래와 같이 고시 합니다.

2021년 5월 6일

경 상 남 도 지 사

1. 지형도면고시 내용 : 붙임 참조

2. 지형도면 : 게재생략 (열람장소에 비치)

3. 지형도면 열람방법

관계서류는 경상남도 해양항만과(055-211-3964) 또는 통영시 해양개발과(055-650-0862) 비치하고 있으니 관계인은 열람하시기 바랍니다.

붙임 1. 도시관리계획 결정 조서. 1부.

2. 지형도면(열람 장소 비치). 1부.

【붙임】 통영도시관리계획(용도지역, 항만, 항만조성계획) 결정(변경) 조서

1 23호 항만(동호만 물양장 확장공사)

1. 용도지역 결정(변경) 조서

구분		면적 (㎡)			구성비 (%)	비고		
		기정	변경	변경후				
총 계		848,738,121.7	-	848,738,121.7	100.00			
유지부	합 계	247,724,358.6	증) 8,290	247,732,648.6	29.19			
	계	58,919,895.2	증) 8,290	58,928,185.2	6.94			
	도	소 계	10,386,193.0	-	10,386,193	1.22		
		주거 지역	제1종전용주거지역	-	-	-	-	
			제2종전용주거지역	363,370.0	-	363,370	0.04	
			제1종일반주거지역	1,229,403.1	-	1,229,403.1	0.14	
			제2종일반주거지역	7,301,419.9	-	7,301,419.9	0.86	
			제3종일반주거지역	837,730.0	-	837,730	0.10	
			준주거지역	654,270.0	-	654,270	0.08	
	시	소 계	1,209,590.0	-	1,209,590	0.14		
		상업 지역	중심상업지역	-	-	-	-	
			일반상업지역	1,151,646.0	-	1,151,646	0.14	
			근린상업지역	56,744.0	-	56,744	0.01	
			유통상업지역	1,200.0	-	1,200	0.00	
		공업 지역	소 계	6,128,140.0	증) 8,290	6,136,430	0.72	
			전용공업지역	-	-	-	-	
			일반공업지역	5,794,217.0	-	5,794,217	0.68	
		녹지 지역	준공업지역	333,923.0	증) 8,290	342,213	0.04	
			소 계	41,195,972.2	-	41,195,972.2	4.85	
	보전녹지지역		22,317,992.0	-	22,317,992	2.63		
	생산녹지지역		6,497,588.0	-	6,497,588	0.77		
	관리지역	자연녹지지역	12,380,392.2	-	12,380,392.2	1.46		
		소 계	39,481,538.2	-	39,481,538.2	4.65		
관리지역		492.7	-	492.7	0.00			
계획관리지역		14,936,072.5	-	14,936,072.5	1.76			
생산관리지역		14,958,931.0	-	14,958,931	1.76			
농 립 지 역	생산관리지역	9,586,042.0	-	9,586,042	1.13			
	소 계	71,391,168.2	-	71,391,168.2	8.41			
	자연환경보전지역	77,931,757.0	-	77,931,757	9.18			
해면부	소 계	601,013,763.1	감) 8,290	601,005,473.1	70.81			
	계획관리지역	5,582.0	-	5,582	0.00			
	생산관리지역	587.0	-	587	0.00			
	자연환경보전지역	598,198,944.0	-	598,198,944	70.48			
	도시지역 미지정	2,808,650.1	감) 8,290	2,800,360.1	0.33			

주) 기정은 통영도시관리계획(용도지역, 도로) 결정(변경) 및 지형도면 고시(경고 제2021-8호, 2021.01.21.) 사항임

경 남 공 보

제2498호

2021. 5. 6.(목)

2. 용도지역별 결정(변경) 사유서

도면표시 번호	위 치	용도지역		면적 (㎡)	용적률 (%)	결정(변경)사유
		기 정	변 경			
-	통영시 정량동 1382번지 전면 공유수면	도시지역 미지정	준공업지역	8,290	300%	<ul style="list-style-type: none"> 「제3차 전국항만기본(수정)계획」에 고시되어있는 동호만 물양장 확장공사 계획 반영에 따른 항만시설을 결정함에 있어 매립지역에 용도지역 부여

3. 도시계획시설 결정(변경) 조서

가. 교통시설

(1) 항만 결정 조서

구분	도면 표시 번호	시설명	시설의 종류	위 치	면 적(㎡)			최초 결정일	비 고
					기정	변경	변경후		
신설	23	항만	항만시설	통영시 정량동 1382번지 전면 공유수면	-	증) 8,290	8,290	-	-

(2) 항만 결정 사유서

도면표시 번호	시설명	변경내용	변경사유
23	항만	<ul style="list-style-type: none"> 시설 신설 - 항만시설 - 면적 : 8,290㎡ 	<ul style="list-style-type: none"> 「제3차 전국항만기본(수정)계획」에 고시되어있는 동호만 물양장 확장공사 계획 반영에 따른 항만시설을 결정하기 위함

나. 항만조성계획

(1) 세부시설 결정조서

구분	도면표시 번호	세부 시설명	위 치	부지면적 (㎡)	시설규모(㎡)		비 고
					바닥면적	연면적	
		총계		8,290	-	-	
신설	1	기본시설 (소형선부두)	통영시 정량동 1382번지 전면 공유수면	8,290	-	-	

경 남 공 보

제2498호

2021. 5. 6.(목)

24호 항만(등호만 유류부두 및 물양장 확대공사)

1. 용도지역 결정(변경) 조서

구분		면적 (㎡)			구성비 (%)	비고		
		기정	변경	변경후				
총 계		848,738,121.7	-	848,738,121.7	100.00			
합 계		247,724,358.6	증) 8,500	247,732,858.6	29.19			
육지부	도	계	증) 8,500	58,928,395.2	6.95			
	주거지역	소 계	10,386,193.0	-	10,386,193.0	1.22		
		제1종전용주거지역	-	-	-	-		
		제2종전용주거지역	363,370.0	-	363,370.0	0.04		
		제1종일반주거지역	1,229,403.1	-	1,229,403.1	0.14		
		제2종일반주거지역	7,301,419.9	-	7,301,419.9	0.86		
		제3종일반주거지역	837,730.0	-	837,730.0	0.10		
		준주거지역	654,270.0	-	654,270.0	0.08		
	도시지역	소 계	1,209,590.0	-	1,209,590.0	0.15		
		상업지역	중심상업지역	-	-	-	-	
			일반상업지역	1,151,646.0	-	1,151,646.0	0.14	
			근린상업지역	56,744.0	-	56,744.0	0.01	
			유통상업지역	1,200.0	-	1,200.0	0.00	
		공업지역	소 계	6,128,140.0	증) 8,500	6,136,640.0	0.72	
			전용공업지역	-	-	-	-	
	일반공업지역		5,794,217.0	-	5,794,217.0	0.68		
	녹지지역	준공업지역	333,923.0	증) 8,500	342,423.0	0.04		
		소 계	41,195,972.2	-	41,195,972.2	4.86		
		보전녹지지역	22,317,992.0	-	22,317,992.0	2.63		
		생산녹지지역	6,497,588.0	-	6,497,588.0	0.77		
	관리지역	자연녹지지역	12,380,392.2	-	12,380,392.2	1.46		
		소 계	39,481,538.2	-	39,481,538.2	4.65		
		관리지역	492.7	-	492.7	0.00		
		계획관리지역	14,936,072.5	-	14,936,072.5	1.76		
생산관리지역		14,958,931.0	-	14,958,931.0	1.76			
농림지역	보전관리지역	9,586,042.0	-	9,586,042.0	1.13			
	농림지역	71,391,168.2	-	71,391,168.2	8.41			
자연환경보전지역		77,931,757.0	-	77,931,757.0	9.18			
해면부	소 계	601,013,763.1	감) 8,500	601,005,263.1	70.81			
	계획관리지역	5,582.0	-	5,582.0	0.00			
	생산관리지역	587.0	-	587.0	0.00			
	자연환경보전지역	598,198,944.0	-	598,198,944.0	70.48			
	도시지역 미지정	2,808,650.1	감) 8,500	2,800,150.1	0.33			

주) 기정은 통영도시관리계획(용도지역, 도로) 결정(변경) 및 지형도면 고시(경고 제2021-8호, 2021.01.21.) 사항임

2. 용도지역별 결정(변경) 사유서

도면표시 번 호	위 치	용도지역		면적 (㎡)	용적률 (%)	결정(변경)사유
		기 정	변 경			
-	통영시 동호동 365번지 전면 공유수면	도시지역 미지정	준공업지역	8,500	300%	<ul style="list-style-type: none"> 「제3차 전국항만기본(수정)계획」에 고시되어있는 동호만 유류부두 및 물양장 확대공사 계획 반영에 따른 항만시설을 결정함에 있어 매립지역에 용도지역 부여

3. 도시계획시설 결정 조서

가. 교통시설

(1) 항만 결정 조서

구분	도면표시 번 호	시설명	시설의 종류	위 치	면 적(㎡)			최초 결정일	비 고
					기정	변경	변경후		
신설	24	항만	항만시설	통영시 동호동 365번지 전면 공유수면	-	증) 8,500	8,500	-	-

(2) 항만 결정 사유서

도면표시번호	시설명	변경내용	변경사유
24	항만	<ul style="list-style-type: none"> 시설 신설 - 항만시설 - 면적 : 8,500㎡ 	<ul style="list-style-type: none"> 「제3차 전국항만기본(수정)계획」에 고시되어있는 동호만 유류부두 및 물양장 확대공사 계획 반영에 따른 항만시설을 결정하기 위한

나. 항만조성계획

(1) 세부시설 결정조서

구분	도면표시 번 호	세부 시설명	위 치	부지면적 (㎡)	시설규모(㎡)		비 고
					바닥면적	연면적	
	총계			8,500	4,051.66	4,030	
신설	1	기본시설 (소형선부두)	통영시 동호동 365번지 전면 공유수면	1,736	-	-	
신설	2	기능시설 (수산물위판장)	통영시 동호동 365번지 전면 공유수면	6,764	4,051.66	4,030	쇄빙탑 및 주차장 포함

(2) 건축물의 용도 및 높이에 관한 결정 조서

도면번호	세부시설명	위치	계획내용	
2	기능시설	통영시 동호동 365번지 전면 공유수면	허용용도	<ul style="list-style-type: none"> 항만법 제2조 5항 나목에 의한 기능시설에 한함
			불허용도	<ul style="list-style-type: none"> 허용용도 이외의 용도
			높이	<ul style="list-style-type: none"> 위판장 : 8m 이하 쇄빙탑(공작물) : 16m 이하

경 남 공 보

제2498호

2021. 5. 6.(목)

③ 25호 항만(미수동 수협물양장 확장공사)

1. 용도지역 결정(변경) 조서

구분		면적 (㎡)			구성비 (%)	비고		
		기정	변경	변경후				
총 계		848,738,121.7	-	848,738,121.7	100.00			
육지부	합 계	247,724,358.6	증) 1,611	247,725,969.6	29.19			
	계	58,919,895.2	증) 1,611	58,921,506.2	6.95			
	도	소 계	10,386,193.0	증) 1,611	10,387,804.0	1.22		
		제1종전용주거지역	-	-	0.0	-		
		제2종전용주거지역	363,370.0	-	363,370.0	0.04		
		제1종일반주거지역	1,229,403.1	-	1,229,403.1	0.14		
		제2종일반주거지역	7,301,419.9	-	7,301,419.9	0.86		
		제3종일반주거지역	837,730.0	-	837,730.0	0.10		
		준주거지역	654,270.0	증) 1,611	655,881.0	0.08		
	시	소 계	1,209,590.0	-	1,209,590.0	0.15		
		상업지역	중심상업지역	-	-	0.0	-	
			일반상업지역	1,151,646.0	-	1,151,646.0	0.14	
			근린상업지역	56,744.0	-	56,744.0	0.01	
			유통상업지역	1,200.0	-	1,200.0	0.00	
		공업지역	소 계	6,128,140.0	-	6,128,140.0	0.72	
			전용공업지역	-	-	0.0	-	
			일반공업지역	5,794,217.0	-	5,794,217.0	0.68	
		녹지지역	준공업지역	333,923.0	-	333,923.0	0.04	
			소 계	41,195,972.2	-	41,195,972.2	4.86	
	보전녹지지역		22,317,992.0	-	22,317,992.0	2.63		
	생산녹지지역		6,497,588.0	-	6,497,588.0	0.77		
	관리지역	자연녹지지역	12,380,392.2	-	12,380,392.2	1.46		
		소 계	39,481,538.2	-	39,481,538.2	4.65		
		관리지역	492.7	-	492.7	0.00		
		계획관리지역	14,936,072.5	-	14,936,072.5	1.76		
		생산관리지역	14,958,931.0	-	14,958,931.0	1.76		
	농림지역	보전관리지역	9,586,042.0	-	9,586,042.0	1.13		
		소 계	71,391,168.2	-	71,391,168.2	8.41		
자연환경보전지역	77,931,757.0	-	77,931,757.0	9.18				
해면부	소 계	601,013,763.1	감) 1,611	601,012,152.1	70.81			
	계획관리지역	5,582.0	-	5,582.0	0.00			
	생산관리지역	587.0	-	587.0	0.00			
	자연환경보전지역	598,198,944.0	-	598,198,944.0	70.48			
	도시지역 미지정	2,808,650.1	감) 1,611	2,807,039.1	0.33			

주) 기정은 통영도시관리계획(용도지역, 도로) 결정(변경) 및 지형도면 고시(경고 제2021-8호, 2021.01.21.) 사항임

경 남 공 보

제2498호

2021. 5. 6.(목)

2. 용도지역별 결정(변경) 사유서

도면표시 번호	위 치	용도지역		면적 (㎡)	용적률 (%)	결정(변경)사유
		기 정	변 경			
-	통영시 미수동 939번지 전면 공유수면	도시지역 미지정	준주거지역	1,611	350%	<ul style="list-style-type: none"> • 「제3차 전국항만기본(수정)계획」에 고시되어있는 통영항 수협물양장 확장공사 계획 반영에 따른 항만시설을 결정함에 있어 매립지역에 용도지역 부여

3. 도시계획시설 결정 조서

가. 교통시설

(1) 항만 결정 조서

구분	도면표시 번호	시설명	시설의 종류	위 치	면 적(㎡)			최초 결정일	비 고
					기정	변경	변경후		
신설	25	항만	항만시설	통영시 미수동 939번지 전면 공유수면	-	중) 1,267	1,267	-	-

(2) 항만 결정 사유서

도면표시번호	시설명	변경내용	변경사유
25	항만	<ul style="list-style-type: none"> • 시설 신설 - 항만시설 - 면적 : 1,267㎡ 	<ul style="list-style-type: none"> • 「제3차 전국항만기본(수정)계획」에 고시되어있는 통영항 수협물양장 확장공사 계획 반영에 따른 항만시설을 결정하기 위함

나. 항만조성계획

(1) 세부시설 결정조서

구분	도면표시 번호	세부 시설명	위 치	부지면적 (㎡)	시설규모(㎡)		비 고
					바닥면적	연면적	
		총계		1,267	-	-	
신설	1	기본시설 (소형선부두)	통영시 미수동 939번지 전면 공유수면	1,267	-	-	

● 경상남도 고시 제2021-243호

농업진흥지역 해제 고시

「농지법」 제31조에 의거 농업진흥지역을 해제하기로 결정하였으므로 「농지법 시행령」 제27조 및 「토지 이용 규제 기본법」 제8조제2항의 규정에 따라 농업진흥지역 해제 결정내용 및 지형도면을 고시하고, 토지조서와 관계도서는 토지 소재지 시·군청 및 읍·면사무소에 비치하여 토지소유자 및 이해관계인에게 20일 이상 열람할 수 있도록 합니다.

2021년 5월 6일

경 상 남 도 지 사

1. 농업진흥지역 변경(해제) 후 면적

(단위: ha)

구 분	계		농업진흥구역		농업보호구역	
	필지수	면적	필지수	면적	필지수	면적
경상남도	616,436	90,256.9606	515,448	78,563.7140	100,988	11,693.2466
하동군	37,324	5,674.8305	31,672	4,995.5840	5,652	679.2465

2. 변경(해제)사항

- ‘하동 민다래체육공원 실시계획 인가’에 따른 농업진흥지역 해제
 - 하동군 진교면 진교리 562-3번지 일원 15필지, 19,295㎡(농지 19,158, 비농지 137)

3. 농업진흥지역 변경(해제)지역 도면 [지적도(1/5,000), 전산파일] : 게재생략

4. 농업진흥지역 변경(해제) 토지조서 : 붙임

부 칙

- ① 이 고시는 고시한 날부터 시행한다.
- ② 해제지역 도면과 해제 토지조서가 상이할 경우에는 지정도면(1/25,000 지형도, 1/5,000 지적도)을 기준으로 하되, 양 도면이 상이할 경우 1/5,000 지적도를 기준으로 한다.
- ③ 농업진흥지역 구획선(지정선) 밖의 토지가 토지조서에 등재된 것은 농업진흥지역이 아닌 것으로 본다.

경 남 공 보

제2498호

2021. 5. 6.(목)

④ 농업진흥지역 해제 고시한 지역 안에 누락된 토지도 농업진흥지역에서 해제된 것으로 본다.

붙임 : 농업진흥지역 해제 토지 총괄표 1부.

농업진흥지역(농업진흥구역) 해제 토지 총괄표

(단위 : m²)

계	농지					비농지
	소계	답	진	과수원	기타	
19,295	19,158	18,833	-	-	325	137

농업진흥지역 해제 토지조사

□ ‘하동 민다래체육공원 실시계획인가 고시’에 따른 농업진흥지역해제(농업진흥지역 →농업진흥지역밖)

구분	소재지			지번	지목	면적 (m ²)	해제면적 (m ²)	진흥지역 용도구분	비고
1	하동군	진교면	진교리	562-3	도	565	43	농업진흥구역	비농지
2	하동군	진교면	진교리	566	답	1,257	1,257	농업보호구역	
3	하동군	진교면	진교리	566-4	답	822	822	농업보호구역	
4	하동군	진교면	진교리	567	답	3,595	3,595	농업보호구역	
5	하동군	진교면	진교리	567-1	답	3,572	3,548	농업보호구역	
6	하동군	진교면	진교리	567-2	답	1,217	1,217	농업보호구역	
7	하동군	진교면	진교리	568	답	1,746	1,746	농업보호구역	
8	하동군	진교면	진교리	568-1	답	2,412	2,407	농업보호구역	
9	하동군	진교면	진교리	569-1	답	1,755	1,669	농업보호구역	
10	하동군	진교면	진교리	569-2	답	475	475	농업보호구역	
11	하동군	진교면	진교리	583	답	1,199	1,199	농업보호구역	
12	하동군	진교면	진교리	583-1	답	833	833	농업보호구역	
13	하동군	진교면	진교리	585-1	도	359	7	농업진흥구역	기타 농지
							318	농업보호구역	
14	하동군	진교면	진교리	585-2	답	65	65	농업보호구역	
15	하동군	진교면	진교리	832-3	도	998	94	농업보호구역	비농지
합계						20,870	19,295		

기타농지: 1필지 - 325m²

비농지: 2필지 - 137m²

● 경상남도 고시 제2021-244호

고성군관리계획(용도지역, 용도구역) 결정(변경) 고시

고성군관리계획(용도지역, 용도구역) 결정(변경) 건에 대하여 「국토의 계획 및 이용에 관한 법률」 제30조 및 같은 법 시행령 제25조에 따라 결정(변경) 하고, 같은 법 제30조제6항 및 같은 법 시행령 제25조제6항에 따라 고성군관리계획(용도지역, 용도구역) 결정(변경) 내용을 고시하고, 관계도서는 고성군(도시교통과)에 비치하여 일반인에게 보입니다.

2021년 5월 6일

경 상 남 도 지 사

1. 고성군관리계획(용도지역, 용도구역) 결정(변경) 조서 : [붙임 1]
2. 관계도면 : 게재생략(고성군청 도시교통과 비치)

[붙임 1]

고성군관리계획(용도지역, 용도구역) 결정(변경) 조서

1 용도지역 결정(변경) 조서

가. 용도지역 결정(변경) 조서: 총괄

구 분	면 적 (㎡)			비 고		
	기 정	변 경	변경후			
합 계	667,231,155.1	-	667,231,155.1			
계	23,350,496.6	-	23,350,496.6			
도시 지역	소 계	2,788,313.0	-	2,788,313.0		
	주거 지역	제1종전용주거지역	-	-	-	
		제2종전용주거지역	-	-	-	
		제1종일반주거지역	1,763,778.0	-	1,763,778.0	
		제2종일반주거지역	878,322.0	-	878,322.0	
		제3종일반주거지역	-	-	-	
		준주거지역	146,213.0	-	146,213.0	
	소 계	184,289.0	-	184,289.0		
	상업 지역	중심상업지역	-	-	-	
		일반상업지역	184,289.0	-	184,289.0	
		근린상업지역	-	-	-	
		유통상업지역	-	-	-	
	소 계	6,297,846.3	-	6,297,846.3		
	공업 지역	전용공업지역	-	-	-	
		일반공업지역	6,266,493.3	-	6,266,493.3	해면 1,547,743㎡
		준공업지역	31,353.0	-	31,353.0	
	소 계	13,111,588.3	-	13,111,588.3		
	녹지 지역	보전녹지지역	455,000.0	-	455,000.0	
		생산녹지지역	4,611,079.0	-	4,611,079.0	
		자연녹지지역	8,045,509.3	-	8,045,509.3	해면 1,135,705㎡
미 지 정	968,460.0	-	968,460.0	해면		
계	643,880,658.5	-	643,880,658.5			
도시 지역 외	소 계	144,700,403.9	증)2,248	144,702,651.9		
	관리 지역	보전관리지역	42,276,753.4	-	42,276,753.4	
		생산관리지역	27,457,677.5	-	27,457,677.5	
		계획관리지역	74,964,809.0	증)2,248	74,967,057.0	해면 936,470㎡
		관 리 지 역	1,164.0	-	1,164.0	
	농 립 지 역	304,028,220.2	-	304,028,220.2		
	자연환경보전지역	49,732,364.0	-	49,732,364.0		
	미 지 정(해면부)	145,419,670.4	감)2,248	145,417,422.4	해면	

※ 기 정 : 경상남도고시 제2020-700호(2020.12.31.)_무등물류단지지정(변경) 및 개발실시계획(변경) 승인·고시, 관련사업 실시계획(변경) 승인·고시, 지형도면 고시

경 남 공 보

제2498호

2021. 5. 6.(목)

나. 용도지역 결정(변경) 조서

구분		면적(㎡)			구성비 (%)	비고
		기정	변경	변경후		
소 계		2,248	-	2,248	100.0	
관리지역	계획관리지역	-	증) 2,248	2,248	100.0	
미지정		2,248	감) 2,248	-	-	

다. 용도지역 결정(변경) 사유서

도면 표시 번호	위치	용도지역		면적 (㎡)	용적률	결정(변경) 사유
		기정	변경			
-	고성군 동해면 장좌리 85-3	미지정	계획 관리 지역	2,248	100% 이하	○ 매립지 국가귀속 조치에 따라 신규등록되는 토지의 장래 합리적 이용 전망 및 주변 용도지역 지정 현황을 고려, 계획관리 지역으로 지정·관리

2 용도구역(수산자원보호구역) 결정(변경) 조서

가. 용도구역(수산자원보호구역) 결정(변경) 조서

도면표시 번호	구역명	위 치	면 적 (㎡)			비고
			기 정	변 경	변경후	
-	합 계		165,047,006 [140,427,729]	감)278,292 [-]	164,768,714 [140,149,437]	[]안은 해면부
	한산만 구역	경상남도 고성군 고성읍, 삼산면 일원	83,474,430 [69,985,000]	- [-]	83,474,430 [69,985,000]	
	남해·통영 II구역	경상남도 고성군 하일면 일원	28,203,847 [17,074,000]	- [-]	28,203,847 [17,074,000]	
	진동만 구역	경상남도 고성군 동해면, 거류면 일원	53,368,729 [53,368,729]	감)278,292 [감)278,292]	53,090,437 [53,090,437]	

나. 행정구역별 면적 결정(변경) 조서

행 정 구 역 명			행정구역 면적(㎡)	편 입 면 적 (㎡)			비 고
시·도	시·군·구	읍·면·동		기 정	변 경	변경후	
합 계			199,972,349	계	165,047,006	감)278,292	164,768,714
				육역	24,619,277	-	24,619,277
				해역	140,427,729	감)278,292	140,149,437
경상남도	고성군	고성읍	44,119,732	계	45,667,000	-	45,667,000
				육역	-	-	-
				해역	45,667,000	-	45,667,000

경 남 공 보

제2498호

2021. 5. 6.(목)

행정구역명			행정구역 면적(m ²)	편입면적(m ²)			비고	
시·도	시·군·구	읍·면·동			기정	변경		변경후
경상 남도	고성군	삼산면	34,896,393	계	37,807,430	-	37,807,430	한산만 구역
				육역	13,489,430	-	13,489,430	
				해양	24,318,000	-	24,318,000	
경상 남도	고성군	하일면	30,985,506	계	28,203,847	-	28,203,847	남해· 통영 II구역
				육역	11,129,847	-	11,129,847	
				해양	17,074,000	-	17,074,000	
경상 남도	고성군	동해면	53,401,541	계	17,943,729	감)278,292	17,665,437	진동만 구역
				육역	-	-	-	
				해양	17,943,729	감)278,292	17,665,437	
경상 남도	고성군	거류면	36,569,177	계	35,425,000	-	35,425,000	진동만 구역
				육역	-	-	-	
				해양	35,425,000	-	35,425,000	

다. 용도구역 변경 사유서

구분	도면표시번호	위 치	면 적(m ²)	변 경 사 유
변경	-	고성군 동해면, 거류면 일원 (진동만구역)	53,368,729 → 53,090,437 감)278,292	<ul style="list-style-type: none"> ○ 동해면 일원 소규모 조선소들의 선거, 계류시설, 부유식 설비 설치 및 해상작업 등 원활한 해양 이용이 가능하도록 연결 공유수면에 지정된 수산자원보호구역을 일부 해제 ○ 업역 다양화 및 수주력 제고를 통한 지역경제 활성화에 이바지

● **경상남도 고시 제2021-245호**

광양만권경제자유구역 하동지구 대송산업단지 개발계획 변경

재정경제부 고시 제2003-21호(2003.10.30.)로 지정되고, 지식경제부 고시 제2009-111호(2009.6.4.), 제2011-104호(2011.6.30.), 경상남도 고시 제2012-543호(2012.12.18.), 산업통상자원부 고시 제2013-118호(2013.10.23.), 경상남도 고시 제2014-2호(2014.1.8.), 제2016-1호(2016.1.8.), 제2016-321호(2016.9.26.), 제2017-477호(2017.11.24.), 제2018-420호(2018.11.8.), 제2019-515호(2019.12.5.), 제2020-283호(2020.6.11.), 산업통상자원부 고시 제2020-190호(2020.11.18.)로 개발계획 변경 고시된 광양만권경제자유구역 하동지구 대송산업단지 개발계획에 대하여 「경제자유구역의 지정 및 운영에 관한 특별법」 제7조의 규정에 따라 개발계획을 변경하고, 같은 법 시행령 제3조에 따라 다음과 같이 고시합니다.

2021년 5월 6일

경 상 남 도 지 사

◆ **주요 변경사유**

- 「경제자유구역의 지정 및 운영에 관한 특별법」 제8조의5에 따라 개발사업시행자 지정 취소* 및 대체 지정**을 반영한 개발사업시행자 변경
 - * 대송산업단지 개발사업시행자 지정 취소[광양만권경제자유구역청 고시 제2021-10호(2021.3.18.)]
 - ** 대송산업단지 개발사업시행자 대체 지정[광양만권경제자유구역청 고시 제2021-11호(2021.4.1.)]
- 개발사업시행자 변경에 따른 재원조달방법 변경
- 경제자유구역 투자유치 활성화를 위한 유치산업의 배치계획 변경

◆ 「경제자유구역의 지정 및 운영에 관한 특별법」 시행령 제3조에 따른 사항

1. 개발사업의 명칭·위치 및 면적 : 변경 없음

- 명 칭 : 광양만권경제자유구역 하동지구 대송산업단지
- 위 치 : 경상남도 하동군 금남면 대송리 · 진정리 일원
- 면 적 : 1,371,602㎡

2. 경제자유구역의 지정 목적 : 변경 없음

- Hub항으로서 광양항의 잠재력을 활용, 해외 우수 물류 기업을 유치, 화물의 저장, 분류, 전시, 가공, 조립 → 제3국 반출의 부가가치 창출

경 남 공 보

제2498호

2021. 5. 6.(목)

- 기존 석유화학 · 제철산업 등을 활용한 전후방 연관산업을 전략수출 산업으로 육성
- 다도해의 수려한 경관을 이용, 관광 및 휴양시설을 유치

3. 개발사업시행자 : 변경

- 당초 : 하동군, 대송산업개발 주식회사
- 변경 : 하동군

4. 개발사업의 시행방법 및 기간 : 변경 없음

- 가. 시행방법 : 수용 또는 사용방식(변경 없음)
- 나. 시행기간 : 2009년 ~ 2022. 12. 31.

5. 재원조달 방법 : 변경

- 가. 사업비 : 276,758백만원(변경없음)
- 나. 재원조달방법 : 변경
 - 국·도비·군비와 분양수입을 통한 재원조달

(단위: 백만 원)

당 초		변 경		비 고
계	276,758	계	276,758	총액 변경없음
국·지방비	50,758	국 비	32,114	
		도 비	16,631	
민 자	226,000	군 비	228,013	

6. 토지이용계획 및 주요 기반시설계획 : 변경 없음

- 가. 토지이용계획 : 변경없음

구 분	면 적(m ²)			구성비 (%)	비 고
	당초	변경	증감		
계	1,371,602	1,371,602	-	100.0	
산업시설용지	809,791	809,791	-	59.0	
근린생활시설용지	49,192	49,192	-	3.6	
지원시설	34,860	34,860	-	2.6	
주차장	14,332	14,332	-	1.0	
공공시설용지	512,619	512,619	-	37.4	
폐기물처리장	19,294	19,294	-	1.4	
배수로	24,031	24,031	-	1.8	

경 남 공 보

제2498호

2021. 5. 6.(목)

구 분	면 적(m ²)			구성비 (%)	비 고
	당초	변경	증감		
송전철탑	848	848	-	0.1	
폐수종말처리장	7,000	7,000	-	0.5	
도로	190,970	190,970	-	13.9	
공원	17,637	17,637	-	1.3	
녹지	252,839	252,839	-	18.4	

○ 토지이용계획도 : 변경 없음

나. 주요 기반시설계획 : 변경 없음

7. 인구수용계획 및 주거시설 조성계획 : 변경 없음

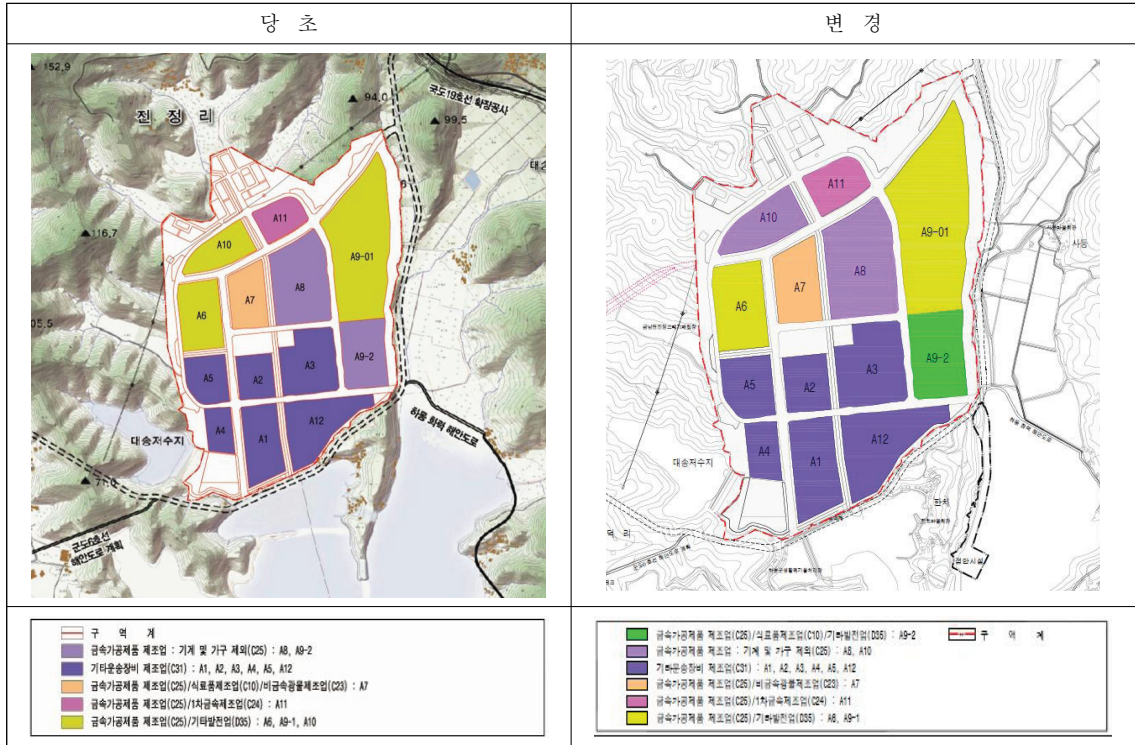
8. 교통처리계획 : 변경 없음

9. 산업유치계획 : 변경

○ 업종별 배치계획표 : 변경

구 분		면 적(m ²)			구성비(%)	비 고
		당초	변경	증감		
계		809,791	809,791	-	100.0	
금속가공제품제조업: 기계 및 가구제외	C25	506,550	506,550	-	62.6	A6,A7,A8,A9-1,A9-2, A10,A11
기타운송장비제조업	C31	303,241	303,241	-	37.4	A1,A2,A3,A4,A5,A12
전기·가스·증기 및 공기 조절 공급업(태양력발전업)	D35	(809,791)	(809,791)	-	(100.0)	산업용지 전체 입지
식품품 제조업	C10	(46,544)	(62,712)	증(16,168)	(7.7)	중복입지(A9-2)
비금속 광물제품 제조업	C23	(46,544)	(46,544)		(5.7)	중복 입지(A7)
1차금속 제조업	C24	(33,420)	(33,420)		(4.1)	중복 입지(A11)
전기·가스·증기 및 공기 조절공급업(기타 발전업)	D35	(266,892)	(286,637)	증(19,745)	(35.3)	중복입지 (A6,A9-1,A9-2)

○ 업종별 배치계획도 : 변경



10. 보건·의료·교육·복지시설 설치계획 : 변경 없음

11. 환경보전계획 : 변경 없음

12. 외국인의 투자유치 및 정주를 위한 환경조성계획 : 변경 없음

13. 외국인투자기업에 대한 전용용지의 공급에 관한 사항 : 변경 없음

14. 개발이익의 재투자에 관한 사항 : 변경 없음

15. 수용 또는 사용할 토지·건축물 또는 물건이나 권리가 있는 경우 그 세부목록 : 변경 없음

16. 토지소유자에게 환지할 토지가 있는 경우 환지에 관한 계획 : 변경 없음

17. 우수·에너지·정보통신 등 기반시설에 관한 사항 : 변경 없음

18. 문화시설·공원·녹지계획 : 변경 없음

19. 도시경관계획 : 변경 없음

20. 존치하는 기존 건축물 및 공작물 등에 관한 계획 : 변경 없음

21. 공동구 및 지하매설물 계획 : 변경 없음

22. 주요 유치시설과 그 설치기준에 관한 사항 : 변경 없음

23. 경제자유구역 개발에 필요한 주요 사회간접자본 등 기반시설 계획의 경제성 검토 : 변경 없음

24. 관련도서의 열람방법

- 「경제자유구역의 지정 및 운영에 관한 특별법」 제4조 및 같은 법 시행령 제5조제2항 규정에 따라 광양만권경제자유구역 하동지구 대송산업단지 개발계획 변경과 관련된 도서는 광양만권경제자유구역청 하동사무소(055-880-6514)에서 열람 및 문의하시기 바랍니다.

● **경상남도 고시 제2021-246호**

공유수면 점용·사용승인 고시

「공유수면 관리 및 매립에 관한 법률」 제10조제1항에 따라 다음과 같이 공유수면 점용·사용승인을 하였기에 같은 법 제8조제6항에 따라 다음과 같이 고시합니다.

2021년 5월 6일

경 상 남 도 지 사

1. 허가(승인)번호 및 승인연월일

- 허가(승인)번호 : 제2021-24호
- 허가(승인)연월일 : 2021년 4월 30일

2. 점용·사용의 목적

- 해양쓰레기 선상집하장

3. 점용·사용의 장소

- 창원시 진해구 덕산동 587번지 지선 공유수면

4. 점용·사용의 면적 및 기간

- 면 적 : 684㎡(직접면적 474㎡, 간접면적 210㎡)
- 기 간 : 2021. 4. 30. ~ 2026. 4. 29.(5년)

5. 점용·사용 변경허가를 받은 자의 성명·주소

- 성 명 : 창원시장(수산과장)
- 주 소 : 창원시 의창구 중앙대로 151(용호동)

● 경상남도 고시 제2021-247호

농업진흥지역 해제 고시

「농지법」 제31조에 의거 농업진흥지역을 해제하기로 결정하였으므로 「농지법 시행령」 제27조 및 「토지 이용 규제 기본법」 제8조제2항의 규정에 따라 농업진흥지역 해제 결정내용 및 지형도면을 고시하고, 토지조서와 관계도서는 토지 소재지 시·군청 및 읍·면사무소에 비치하여 토지소유자 및 이해관계인에게 20일 이상 열람할 수 있도록 합니다.

2021년 5월 6일

경 상 남 도 지 사

1. 농업진흥지역 변경(해제) 후 면적

(단위: ha)

구 분	계		농업진흥구역		농업보호구역	
	필지수	면적	필지수	면적	필지수	면적
경상남도	616,434	90,255.9871	515,446	78,562.7405	100,988	11,693.2466
함안군	36,129	6,635.5414	30,507	6,042.1096	5,622	593.4318

2. 변경(해제)사항

- ‘함안 제2승마장 실시계획 인가’에 따른 농업진흥지역 해제
- 함안군 범수면 윤내리 92-1번지 일원 3필지, 9,735㎡(농지)

3. 농업진흥지역 변경(해제)지역 도면 [지적도(1/5,000), 전산파일] : 게재생략

4. 농업진흥지역 변경(해제) 토지조서 : 불입

부 칙

- ① 이 고시는 고시한 날부터 시행한다.
- ② 해제지역 도면과 해제 토지조서가 상이할 경우에는 지정도면(1/25,000 지형도, 1/5,000 지적도)을 기준으로 하되, 양 도면이 상이할 경우 1/5,000 지적도를 기준으로 한다.
- ③ 농업진흥지역 구획선(지정선) 밖의 토지가 토지조서에 등재된 것은 농업진흥지역이 아닌 것으로 본다.

④ 농업진흥지역 해제 고시한 지역 안에 누락된 토지도 농업진흥지역에서 해제된 것으로 본다.

붙임 : 농업진흥지역 해제 토지 총괄표 1부.

농업진흥지역(농업진흥구역) 해제 토지 총괄표

(단위 : m²)

계	농지					비농지
	소계	답	전	과수원	기타	
9,735	9,735	9,735	-	-	-	-

농업진흥지역 해제 토지조서

'함안 제2승마장 실시계획인가 고시'에 따른 농업진흥지역해제(농업진흥지역 →농업진흥지역밖)

구분	소재지			지번	지목	면적 (m ²)	해제면적 (m ²)	진흥지역 용도구분	비고
1	함안군	법수면	윤내리	92-1	답	2,975	2,353	농업진흥구역	
2	함안군	법수면	윤내리	92-6	답	2,936	2,936	농업진흥구역	
3	함안군	법수면	윤내리	97	답	4,946	4,446	농업진흥구역	
합계						10,857	9,735		

기타농지: 0필지 - 0m ²	비농지: 0필지 - 0m ²
-----------------------------	----------------------------

● 경상남도 고시 제2021-248호

함안 모로농공단지 관리기본계획 변경 승인 고시

경상남도 고시 제2006-374호(2006.12.07.)로 승인·고시되고, 경상남도 고시 제2019-445호(2019.10.17.), 경상남도 고시 제2020-347호(2020.07.16.)로 변경 승인·고시된 모로농공단지 관리기본계획에 대하여 「산업집적활성화 및 공장설립에 관한 법률」 제33조에 따라 다음과 같이 변경 승인 및 고시합니다.

2021년 5월 6일

경 상 남 도 지 사

1. 농공단지 개요 (변경)

가. 관리기관 및 농공단지 위치 (변경없음)

- 관리기관 : 함안군(함안군 가야읍 말산로 1)
- 농공단지 위치 : 함안군 군북면 모로리 705-5번지 일원

나. 조성목적 (변경없음)

- 농촌지역의 농업유희인력을 흡수하여 농외소득원의 증대
- 농촌지역의 지역 산업구조의 고도화, 농촌경제의 활성화, 지역균형개발 도모
- 농촌공업개발과 도시공업의 지방분산을 촉진시켜 대도시의 과밀한 인구집중 억제 및 농촌인구의 역외유출 방지
- 한정된 토지공간의 고도이용을 도모하며 국토이용의 효율성 제고

다. 추진경위 [변경(주요변경사항 기재)]

- 2004. 11. : 모로농공단지 기본계획 수립
- 2005. 06. 20. : 모로농공단지 지정 승인 신청
- 2005. 11. 25. : 모로농공단지 지정 승인[함안군 고시 제2005-662호]
- 2005. 12. 19. : 군도시계획위원회 심의
- 2006. 01. 09. : 모로농공단지 실시계획 승인[함안군 고시 제2006-10호]
- 2006. 07. 13. : 모로농공단지 지정변경 승인[함안군 고시 제2006-545호]
 - 업종추가 : 가공지 제조업(21124), 조립금속제품제조업(28) 추가
 - 사업규모 : 90,217㎡ (변경없음)

- 산업시설용지 : 75,558㎡ → 77,293㎡ (증 1,735㎡)
- 지원시설용지 : 3,002㎡ → 1,399㎡ (감 1,603㎡)
- * 오수처리장 : 2,000㎡ → 397㎡ (감 1,603㎡)
- 공공시설용지 : 11,657㎡ → 11,525㎡ (감 132㎡)
- * 완충녹지 : 3,317㎡ → 3,270㎡ (감 47㎡)
- * 배수시설(하천) : 2,433㎡ → 2,348㎡ (감 85㎡)
- 2006. 09. 26. : 모로농공단지 지정변경 및 실시계획변경 승인[함안군 고시 제2006-749호]
- 사업규모 : 90,217㎡ → 91,408.3㎡ (증 1,191.3㎡) (분할측량 및 확정측량으로 인한 면적변경)
- 산업시설용지 : 77,293㎡ → 76,862.8㎡ (감 430.2㎡)
- 지원시설용지 : 1,399㎡ → 1,886.6㎡ (증 487.6㎡)
- * 공동시설이용부지 : 802㎡ → 1,444㎡ (증 642㎡)
- * 배수지 : 200㎡ → 0㎡ (감 200㎡)
- * 오수처리장 : 397㎡ → 442.6㎡ (증 45.6㎡)
- 공공시설용지 : 11,525㎡ → 12,658.9㎡ (증 1,133.9㎡)
- * 공동시설이용부지 : 3,270㎡ → 4,112.1㎡ (증 842.1㎡)
- * 도로 : 5,907㎡ → 6,419.2㎡ (증 512.2㎡)
- * 하천 : 2,348㎡ → 2,127.6㎡ (감 220.4㎡)
- 2006. 12. 07. : 모로농공단지 관리기본계획 고시[경상남도 고시 제2006-374호]
- 용도별 구역면적 : 산업시설용지, 지원시설용지(공동시설이용부지,오수처리장),
공공시설용지(완충녹지, 도로, 하천)
→ 산업시설용지, 지원시설용지, 공공시설용지(도로, 오수처리장, 하천),
녹지용지
- 주요유치업종 : 금속 조립구조재 제조업(28113), 설치용 금속탱크 및 저장용기 제조업(28122),
기타구조용 금속제품 제조업(28119), 가공지 제조업(21124)
- 2006. 12. 12. : 모로농공단지 준공인가[함안군 공고 제2006-1098호]
- 2007. 04. 26. : 모로농공단지 관리기본계획(변경) 고시[경상남도 고시 제2007-126호]
- 주요유치업종 : 분류표상 세세분류(28113, 28122, 28119, 21124)
→ 분류표상 중분류(1군유치업종:28,34 2군연관업종:21124)
- 2011. 12. 30. : 모로농공단지 지정(개발계획) 및 실시계획변경 승인[함안군 고시 제2011-96호]
- 사업규모 : 91,408.3㎡ → 91,808.3㎡ (증 400㎡)
- 산업시설용지 : 76,862.8㎡ → 77,262.8㎡ (증 400㎡)
- 2013. 10. 24. : 모로농공단지 계획 변경승인 및 지형도면고시[함안군 고시 제2013-100호]
- 사업규모 : 91,808.3㎡ → 91,804.9㎡ (감 3.4㎡) (확정측량으로 인한 면적변경)
- 개발기간 : 2011. ~ 2012. 12. 31. → 2011. ~ 2013. 12. 31.

경 남 공 보

제2498호

2021. 5. 6.(목)

- 주요유치업종 : 자동차 및 트레일러 제조업(30), 금속가공제품 제조업(25),
적층, 합성 및 특수표면처리 종이 제조업(17124)
→ 자동차 및 트레일러 제조업(30), 금속가공제품 제조업(25)
- 2013. 12. 26. : 모로농공단지 준공인가[함안군 공고 제2013-1144호]
- 2019. 10. 17. : 모로농공단지 관리기본계획 변경승인 고시[경상남도 고시 제2019-445호]
- 주요유치업종 : 조립금속제품 제조업(C28), 자동차 및 트레일러 제조업(C34), 가공지 제조업(C21124)
→ 금속가공제품 제조업(C25), 자동차 및 트레일러 제조업(C30). 기타발전업(D35119)
- 2020. 07. 16. : 모로농공단지 관리기본계획 변경승인 고시[경상남도 고시 제2020-347호]
- 주요유치업종 : 금속가공제품 제조업(C25), 자동차 및 트레일러 제조업(C30). 기타발전업(D35119)
→ 금속가공제품 제조업(C25), 자동차 및 트레일러 제조업(C30). 기타발전업(D35119), 전기장비 제조업(C28), 기타 기계 및 장비 제조업 (C29)

라. 분양현황 (변경없음)

(단위 : m²)

총면적	분양 가능 면적				계	조성 기간	조성 기관
	분양	미분양					
		조성	미조성	소계			
91,804.9	77,261.4	-	-	-	-	2006.1.10. ~ 2013.12.31.	민간개발

마. 입주 및 고용계획 (변경)

구분	입주현황		고용현황(명)			비고
	업체수	면적	계	남	여	
기정	3	77,261.4	190	176	14	C25, C28, C29, C30, D35119
변경	3	77,261.4	190	176	14	C25, C28, C29, C30, D35114, D35119, L6811

※ 상기 사항은 입주수요 등에 따라 변동될 수 있음

※ 부동산 임대업(L6811)은 한국자산관리공사에 한하며, 산업시설구역 전체에 대하여 가능함.

바. 입지여건 (변경없음)

시설명	2019. 1월 현재	확충 계획	
		규모	일정 및 시행자
도로 철도 항공	- 남해고속도로 군북IC가 대상지 1.5km이내에 인접 - 국도79호선이 대상지 앞을 통과하고 있음 - 지방도1004호선, 1040호선, 1029호선이 국도79호선과 연계되어 있음 - 진입도로 : L=0.5km(B=12m) - 철도 : 경전선(군북역) 4km 이용 - 공항 : 사천공항 45km 이용	-	-

시설명	2019. 1월 현재	확충계획	
		규모	일정 및 시행자
용수	- 공업용수 : 해당없음 - 생활용수 : 지방상수도 공급 - 오수처리장 : 70m ³ /일	-	-
전력	- 3,200kW	-	-
통신시설	- 45회선	-	-
기타	- 함안군청 : 대상지 남동측 10km - 군북면사무소 : 대상지 남동측 3km	-	-

2. 관리기본방향 및 농공단지 발전계획 (변경없음)

가. 목 표 (변경없음)

- 합리적인 공장배치를 통한 농공단지 운영의 효율성 제고
- 농공단지 활성화로 지역경제 활성화 제고
- 적극적인 입주기업 유치 및 지원활동 전개
- 관리인력 고용증대로 효과 극대화

나. 추진계획 (변경없음)

- 부가가치가 높은 업종으로 농공단지 활성화 유도 → 고용촉진, 소득증대
- 정보교환, 기술협조, 시장개척 등이 원활하도록 기술집약형 업종 유치를 통한 농공단지 운영의 효율성 제고
- 생산성 향상 및 근로자 후생복지 도모 등

3. 관리기본계획 (변경)

가. 농공단지의 용도별 구역 (변경)

1) 용도별 구획면적 (변경없음)

구분	총면적	산업시설구역	지원시설구역	공공시설구역	녹지구역
면적(m ²)	91,804.9	77,261.4	1,442	8,989.4	4,112.1
비율(%)	100.0	84.1	1.6	9.8	4.5

2) 구역별 건축할 건축물의 범위 (변경)

가) 산업시설구역

<기 정>

- (1) 「산업집적활성화 및 공장설립에 관한 법률」(이하“산업집적법”이라 함)제2조 제1호의 규정
에 의한 공장 중 한국표준산업분류에 의한 금속가공제품제조업(C25), 자동차 및 트레일러 제
조업(C30), 전기장비 제조업(C28), 기타 기계 및 장비 제조업(C29)을 영위하기 위한 공장 및
부대시설

- (2) 「산업집적법 시행령」 제42조 제6항의 규정에 의한 신에너지 및 재생에너지 설비 및 그 부대 설비 중 한국표준산업분류에 의한 전기·가스·증기 및 공기조절공급업 중 기타발전업(D35119)을 하기 위한 시설. 단, 기타발전업 중 수소연료전지 발전업에 한함
- (3) 세부업종별 배치계획은 붙임2와 같음

<변 경>

- (1) 「산업집적활성화 및 공장설립에 관한 법률」(이하“산업집적법”이라 함)제2조 제1호의 규정에 의한 공장 중 한국표준산업분류에 의한 금속가공제품제조업(C25), 전기장비 제조업(C28), 기타 기계장비 제조업(C29), 자동차 및 트레일러 제조업(C30)을 영위하기 위한 공장 및 부대 시설
- (2) 「산업집적법」 시행령 제42조제6항의 규정에 의한 신에너지 및 재생에너지 설비 및 그 부대 설비 중 한국표준산업분류에 의한 전기·가스·증기 및 공기조절공급업 중 태양력발전업(D35114), 기타발전업(D35119)을 하기 위한 시설.
다만, 태양력 발전업(D35114)은 건축물의 지붕(옥상), 주차장에 설치하는 경우에 한하며, 기타 발전업(D35119)은 수소연료전지 발전업에 한함.
- (3) 「산업집적법」 제38조의2제1항제2호의 규정에 의한 부동산 임대업(L6811) 다만, 부동산 임대업(L6811)은 한국자산관리공사가 입주기업체의 재무구조 개선을 지원하기 위하여 취득한 산업용지 또는 공장 등을 임대하는 경우에 한함.
- (4) 세부업종별 배치계획은 붙임2와 같음

나) 지원시설구역 (변경없음)

- (1) 「산업집적법」 제2조제19호에 따른 지원기관이 입주기업체 지원을 위하여 본 관리기본계획의 입주 자격에 적합하게 설치하는 건축물
- (2) 본 농공단지계획에 부합하는 경우에 한해 「건축법 시행령」 별표1에 의한 근린생활시설, 업무시설, 판매 및 영업시설, 운수시설, 자동차관련시설 등의 건축물과 관리기관이 필요하다고 인정되는 시설로써 관리권자의 승인을 얻어 설치하는 건축물

다) 공공시설구역 (변경없음)

- (1) 관리기관(관리권자)이 산업단지 관리를 목적으로 공공업무를 수행하기 위한 건축물(오수처리장)

라) 녹지구역 (변경없음)

- (1) 녹지구역 유지관리에 필요한 구조물

3) 용도구역 평면도 : 붙임 1

나. 입주관리 계획 (변경)

1) 입주대상업종

<기 정>

- 금속가공제품 제조업(C25), 자동차 및 트레일러 제조업(C30), 기타발전업(D35119), 전기장비 제조업(C28), 기타 기계 및 장비 제조업(C29)
- ※ 제10차 한국표준산업분류 중분류 (2017. 06. 시행)

<변 경>

- 금속가공제품 제조업(C25), 전기장비 제조업(C28), 기타 기계 및 장비 제조업(C29), 자동차 및 트레일러 제조업(C30), 태양력 발전업(D35114), 기타 발전업(D35119), 부동산 임대업(L6811)
- ※ 제10차 한국표준산업분류 중분류 (2017. 06. 시행)

2) 입주자격

<기 정>

내용 없음.

<변 경>

가) 공통사항

○ 부동산 임대업

「산업집적법」 제38조의2제1항제2호에 따라 한국 자산관리공사가 입주기업체의 재무구조 개선을 지원하기 위하여 취득한 산업용지 또는 공장 등을 임대하는 경우에 한하여 입주 허용하며, 공장설립 등의 완료 신고일부터 5년이 경과하지 않은 입주기업체가 해당 프로그램을 이용하고자 하는 경우 「산업집적법」 시행령 제49조제3항에 따라 처분 신청자 (입주기업체)가 추천한 한국자산관리공사를 양도 대상자로 선정할 수 있음.

[단, 한국자산관리공사의 “자산 매입 후 임대프로그램”을 이용하고자 하는 경우, 관리기관인 함안군과 사전 협의(매입금액 및 임대기간 등)를 거쳐야 함.]

나) 산업시설구역

<기 정>

- 「산업집적법 시행령」 제6조에 따른 산업단지 입주자격을 갖춘자로서 같은법 제2조에 따른 제조업 중 본 관리기본계획으로 정하는 입주대상업종 영위하려는 자와 「산업집적법 시행령」 제42조 제6항에 의해 전기·가스·증기 및 공기조절공급업 중 기타발전업(D35119)을 영위하려는 자 단, 기타발전업 중 수소연료전지 발전업에 한함.

<변 경>

- 「산업집적법」 시행령 제6조에 따른 산업단지 입주자격을 갖춘자로서 같은법 제2조에 따른 제 조업 중 본 관리기본계획으로 정하는 입주대상 업종을 영위하려는 자와 「산업집적법」 시행령 제42조 제6항에 의해 전기·가스·증기 및 공기조절공급업 중 태양력 발전업(D35114), 기타 발전업(D35119)을 위한 시설
다만, 태양력 발전업(D35114)은 건축물의 지붕(옥상), 주차장에 설치하는 경우에 한하며, 기타 발전업(D35119)은 수소연료전지 발전업에 한함.

다) 지원시설구역 (변경없음)

- 「산업집적법」 제2조제19호 규정에 따른 지원기관으로서 같은 법 시행령 제6조제6항의 규정에 의한 입주자격을 갖춘자

라) 공공시설구역 (변경없음)

- 공공기관

마) 녹지구역 (변경없음)

- 국가, 지자체, 「공공기관 운영에 관한 법률」 제4조에 따른 공공기관
- 위 1)항목의 사업 운영을 위탁받은 자

3) 입주우선순위 (변경없음)

- 도시지역 소재 본사 이전 희망 업체
- 농외소득 및 지역실정에 맞는 유망 중소기업으로 재정자립도 높은 기업
- 입주업체가 중복될 시는 1순위를 무공해 업체, 2순위를 첨단제품 생산업체, 3순위를 완제품 생산업체순위로 한다.

4) 입주제한 (변경없음)

- 「농공단지의 개발 및 운영에 관한 통합지침」 제36조제2항의 규정에서 정하고 있는 사업장

다. 업종별 배치계획 (변경)

1) 배치계획

		구 분	면 적(m ²)	업체수(개사)	한국표준산업분류(중분류)
산업 시설 용도 변경	기 정	합 계	77,261.4	3	
		금속가공제품 제조업 자동차 및 트레일러 제조업	49,863.6	1	C25, C30
		금속가공제품 제조업 자동차 및 트레일러 제조업 전기장비 제조업 기타 기계 및 장비 제조업	19,266.2	1	C25, C30, C28, C29
		전기·가스·증기 및 공기조절 공급업 중 기타발전업	8,131.6	1	D35(35119)
		합 계	77,261.4	3	
	변 경	금속가공제품 제조업 자동차 및 트레일러 제조업 전기·가스·증기 및 공기조절 공급업 중 태양력 발전업	49,863.6	1	C25, C30, D35(35114)
		금속가공제품 제조업 자동차 및 트레일러 제조업 전기장비 제조업 기타 기계 및 장비 제조업 전기·가스·증기 및 공기조절 공급업 중 태양력 발전업	19,266.2	1	C25, C30, C28, C29, D35(35114)
		전기·가스·증기 및 공기조절 공급업 중 기타 발전업, 태양력 발전업	8,131.6	1	D35(35114, 35119)

※ 부동산 임대업(L6811)은 산업시설구역 전체에 대하여 가능함.

2) 배치기준 (변경없음)

- 가) 유치업종별 특성을 고려하고 업종별로 집단화하여 생산성 향상
- 나) 단지의 토지이용 고려 및 획지구도, 분할 등을 감안하여 업종별 계열화
- 다) 공동시설 설치의 용이성 등을 고려하여 블록단위로 배치
- 라) 산업시설구역 내 공장을 배치함에 있어 업종별 배치구역 준수
- 마) 주변지역에 미치는 영향 최소화를 위한 배치
- 바) 완충녹지를 설치하는 등의 환경영향 저감방안을 강구하여 배치

3) 업종별 배치계획도 : 붙임 2 (변경)

라. 지원시설 설치 및 운영계획 (변경없음)

1) 공공시설 설치

(가) 오수처리시설

- 부지면적 : 442.6m²
- 규 모 : 70m³/일

○ 사 업 비 : 240백만원

○ 처리방법 : 침지형 분리막 공법(생물학적 처리 + 침지형 막분리공법)

2) 지원시설

○ 부지면적 : 1,442㎡

○ 시설용도 : 입주기업체 및 종사자들을 위한 시설(입주기업체협의회 사무실 및 식당)

3) 시설·관리·보수 운영계획

○ 운영방법 : 입주기업체협의회 자체적 운영

○ 운영주체 : 입주기업체협의회

○ 운영계획 : 입주기업체에서 운영(자율적 참여 유도로 상호협력체제 유지)

※ 시설물의 파손·교체에 소요되는 비용 등 포함

마. 사후관리 계획 (변경없음)

1) 본 관리기본계획에서 규정하지 않은 사항은 「산업집적활성화 및 공장설립에 관한 법률」, 「산업단지관리지침」 및 「농공단지의 개발 및 운영에 관한 통합지침」에 따라 관리함

2) 산업시설구역 등의 산업시설용지 분할 기준

가) 「산업집적법 시행규칙」 제39조의3(산업용지의 분할기준 등) 제2항의 “산업단지 관리기본계획에서 정하는 면적”과 관련하여 「산업집적법」 제15조 각항의 규정에 의한 공장설립완료 또는 사업개시 신고 후의 산업용지(건축물이 있는 것을 말한다)의 최소 분할면적은 1,650㎡ 이상으로 함

나) 다만, 입주기업이 연결한 산업용지를 매수하여 사용하고자 하는 경우에는 1,650㎡미만으로 분할 할 수 있으며, 토지분할 후 잔여면적은 1,650㎡이상이어야 한다. 이때 분할용지(1,650㎡ 미만)는 기존 산업용지와 합필하여야 하며 합필한 산업용지는 1년 이내에 재분할을 할 수 없음 (위반 시 입주계약 해지)

3) 분양용지관리

가) 분양용지의 불법 전매, 장기 유희화 방지를 위한 사후 관리 철저

나) 농공단지 내 분양용지는 「산업집적법」, 「농공단지의 개발 및 운영에 관한 통합지침」 및 농공단지 관리기본계획에 따라 사후관리

4) 환경관리

가) 입주업체에서 배출되는 오염물질은 환경관련 법률이 정하는 바에 따라 폐수, 대기오염, 소음·진동 등의 배출허용기준에 적합하여야 함

- 나) 단지 내에서 발생하는 오수의 적정처리를 위하여 오수처리시설을 설치 운영하며 그 사후관리
에 철저를 기함
- 다) 「농공단지의 개발 및 운영에 관한 통합지침」에 따른 제한업종 및 폐수 발생업체는 입주를
제한하며, 특정대기유해물질이 발생하는 입주기업에 대하여는 공장설립 시 집진시설 등을 설
치하여 「대기환경보전법」에 의한 배출허용기준 이하일 경우는 가능함(단, 환경관련법령에
따라 별도의 인허가를 득하여야 함)

5) 안전관리

- 가) 입주기업은 공장 설립 시 안전 관련 법령 준수여부, 안전관리방안 및 응급상황 조치계획 등
을 기재한 안전관리계획서를 제출토록 함
- 나) 풍수해, 안전사고 등 재해·사고 예방과 치안유지를 위해 관계기관 등과 재해·사고 대응
협조체제 구축
- 다) 입주업체는 위험물을 저장하거나 사용하고자 할 때에는 안전관리 관계법령 및 기준을 준수
하여야 함

6) 기반시설관리

- 가) 단지 내 도로, 전력, 용수, 통신 등 기반시설의 원활한 공급을 위하여 관련기관과 긴밀한 협
조체제 구축

4. 농공단지 관리 종합계획 (변경)

가. 생산·수출 및 고용전망 (변경없음)

1) 생산·수출 전망

(단위 : 백만원)

구 분	매출액	내 수	수 출	가동률(%)	비 고
현 황	101,213	19,915	81,298	100	
향후전망	101,213	19,915	81,298	100	

2) 고용전망

- 가) 농공단지 구성에 따른 기업유치로 고용창출을 통한 지역주민의 농외소득 증대
- 나) 현재 3개 업체를 유치하고 있으며, 이로 인해 약 175명의 종업원이 고용되어 있으며, 기존 운
영현황을 유지하면서 전기장비 제조업 및 기타 기계 및 장비 제조업의 업종을 추가하는 계획
으로 현재 고용인원을 유지할 예정임
- 다) 기술과 정보 및 자본 축적으로 지역발전을 더욱 촉진시키는 능력요건 확보

경 남 공 보

제2498호

2021. 5. 6.(목)

나. 임금소득 등 지역주민의 소득증대 전망 (변경없음)

- 가) 입주업체가 100% 입주하여 정상 가동 시 약190명의 고용창출효과 예상되며 이 중 현지인 고용 수준은 약 100명이며, 1인당 소득을 약 3,000만원/년으로 볼 때 약30억 정도의 농외소득증대가 예상됨
- 나) 농공단지 조성의 효과는 농업에 의한 단순한 생산보다는 부가가치가 높고 고용효과가 크며 소득 창출이 활발하여 지역경제의 성장과 아울러 주민소득의 향상에 기여하는 바가 클 것으로 기대

다. 인력수요 및 지역기능인력육성 등 지역별 인력수급에 관한 사항 (변경)

1) 입주기업의 직종별 인력수요 (변경)

구 분		업체수	면적(m ²)	필요인원	현인원	부족인원	비고
기정	계	3	77,261.4	15	175	-	
	금속 가공제품 제조업 자동차 및 트레일러 제조업	1	49,863.6	-	145	-	
	금속 가공제품 제조업 자동차 및 트레일러 제조업 전기장비 제조업 기타 기계 및 장비 제조업	1	19,266.2	-	30	-	
	전기·가스·증기 및 공기조절 공급업 (기타발전업 중 수소연료전지 발전업에 한함)	1	8,131.6	15	-	-	
변경	계	3	77,261.4	15	175	-	
	금속 가공제품 제조업 자동차 및 트레일러 제조업 전기·가스·증기 및 공기조절 공급업 중 태양력 발전업 부동산 임대업	1	49,863.6	-	145	-	
	금속 가공제품 제조업 자동차 및 트레일러 제조업 전기장비 제조업 기타 기계 및 장비 제조업 전기·가스·증기 및 공기조절 공급업 중 태양력 발전업 부동산 임대업	1	19,266.2	-	30	-	
	전기·가스·증기 및 공기조절 공급업 (태양력 발전업, 기타발전업 중 수소연료전지 발전업에 한함) 부동산 임대업	1	8,131.6	15	-	-	

2) 지역별 인력수요

<기 정>

- 본 계획대상지(군북면)는 가야읍, 법수면, 함안면, 여항면에 인접해있으며, 2020년 7월 현재 인구 현황은 다음과 같다.

경 남 공 보

제2498호

2021. 5. 6.(목)

구 분	세대 수	인 구 수 (인)			세대당 인구
		계	남	여	
계	15,531	31,240	15,807	15,433	2.0
군북면	3,513	6,251	3,225	3,026	1.8
가야읍	8,401	18,769	9,454	9,315	2.2
범수면	1,727	2,894	1,464	1,430	1.7
함안면	1,351	2,419	1,199	1,220	1.8
여항면	539	907	465	442	1.7

<변 경>

- 본 계획대상지(군북면)는 가야읍, 범수면, 함안면, 여항면에 인접해있으며, 2021년 3월 현재 인구 현황은 다음과 같다.

구 분	가구 수 (가구)	인 구 수 (인)			가구당 인구
		계	남	여	
계	15,638	30,874	16,265	15,209	2.0
군북면	3,527	6,163	3,186	2,977	1.7
가야읍	8,459	18,519	9,935	9,184	2.1
범수면	1,737	2,880	1,470	1,410	1.6
함안면	1,367	2,406	1,213	1,193	1.7
여항면	548	906	461	445	1.6

라. 인근 산업단지 및 개별공장에 대한 입주기업체의 경쟁력에 관한 전망 및 협력강화 방안

<기 정>

- 2020년 7월 함안군에 입지해 입는 산업(농공)단지(산업입지법에 따른)는 총 24개로서 18개단지 가 준 공되어 약 420여개 업체가 입주하여 가동 중에 있으며, 6개 단지가 조성 중에 있음.
- 공공·행정기관과의 수의계약체결 및 농공단지 입주업체 우선구매
- 단지 내 유사업종 정보교환 및 공동 판매 가능

함안군 산업(농공)단지 현황

연번	지 구 명	위 치	면 적(m ²)	비 고
계	24		8,268,614.9	
1	군북농공단지	군북면 덕대리 500번지 일원	99,455	완료
2	범수농공단지	범수면 윤외리 1475-11번지 일원	225,808	완료
3	산인농공단지	산인면 신산리 578번지 일원	128,548	완료
4	파수농공단지	함안면 파수리 465번지 일원	166,291	완료
5	가야농공단지	가야읍 가야리 123-54번지 일원	77,417	완료

경 남 공 보

제2498호

2021. 5. 6.(목)

연번	지 구 명	위 치	면 적(m ²)	비 고
6	황사농공단지	범수면 황사리 701-1번지 일원	146,295	완료
7	모로농공단지	군북면 모로리 705-5번지 일원	91,804.9	완 료
8	칠원 용산농공단지	칠원읍 용산리 627번지 일원	99,984	완료
9	칠원 운서농공단지	칠원읍 운서리 1117번지 일원	94,531	완료
10	대산 장암농공단지	대산면 장암리 1565번지 일원	144,726	완료
11	함안일반산업단지	군북면 사도리 1240번지 일원	1,780,323	완료
12	군북 월촌일반산업단지	군북면 월촌리 2044번지 일원	187,610	완료
13	장지일반산업단지	군북면 장지리 1421번지 일원	291,988	완료
14	칠북 가연일반산업단지	칠북면 가연리 1282번지 일원	37,180	완료
15	범수 강주일반산업단지	범수면 강주리 1409번지일원	135,738	완료
16	범수 우거일반산업단지	범수면 윤외리 2173번지 일원	124,036	완료
17	대산 대사일반산업단지	대산면 대사리 1346번지 일원	294,099	완료
18	칠서일반산업단지	칠서면 대치리, 계내리 일원	3,051,845	조성중
19	칠북 영동일반산업단지	칠북면 영동리 926번지 일원	257,890	완료
20	칠북 화천일반산업단지	칠북면 화천리 860번지 일원	295,540	조성중
21	칠원 용산일반산업단지	칠원읍 용산리 754번지 일원	189,057	조성중
22	가야 사내일반산업단지	가야읍 사내리 1250번지 일원	139,617	조성중
23	부목2 일반산업단지	대산면 부목리 산112번지 일원	133,752	조성중
24	군북 유현일반산업단지	군북면 유현리 1197번지 일원	75,080	조성중

<변 경>

- 2021년 3월 함안군에 입지해 입는 산업(농공)단지(산업입지법에 따른)는 총 24개로서 18개 단지가 준공되어 약 420여개 업체가 입주하여 가동 중에 있으며, 6개 단지가 조성 중에 있음.
- 공공·행정기관과의 수의계약체결 및 농공단지 입주업체 우선구매
- 단지 내 유사업종 정보교환 및 공동 판매 가능

함안군 산업(농공)단지 현황

번호	지 구 명	위 치	면 적(m ²)	비 고
	계		8,058,855	
1	군 북 농 공 단 지	군북면 덕대리 500 일원	99,455	완료
2	범 수 농 공 단 지	범수면 윤외리 1475 일원	225,808	완료
3	산 인 농 공 단 지	산인면 신산리 578 일원	128,548	완료
4	파 수 농 공 단 지	함안면 파수리 465 일원	166,291	완료
5	가 야 농 공 단 지	가야읍 가야리 123-54 일원	77,417	완료
6	모 로 농 공 단 지	군북면 모로리 559 일원	91,805	완료
7	황 사 농 공 단 지	범수면 황사리 753 일원	146,295	완료
8	칠원 용산농공단지	칠원면 용산리 454-4번지 일원	99,984	완료

경 남 공 보

제2498호

2021. 5. 6.(목)

번호	지 구 명	위 치	면 적(m ²)	비 고
9	칠원 운서농공단지	칠원면 운서리 217-7 일원	94,531	완료
10	대산 장암농공단지	대산면 장암리 137-9 일원	144,726	완료
11	칠서 일반산업단지	칠서면 계내리 일원	3,051,845	조성중
12	함안 일반산업단지	군북면 사도, 월촌리 일원	1,780,324	완료
13	범수강주일반산업단지	범수면 강주리 720번지일원	135,738	완료
14	범수우거일반산업단지	범수면 우거리 17번지 일원	124,037	완료
15	군북월촌일반산업단지	군북면 월촌리 산121번지 일원	187,611	완료
16	대사 일반산업단지	대산면 대사리 산230-1번지 일원	294,099	완료
17	군북장지일반산업단지	군북면 장지리 165-2 일원	291,989	완료
18	칠북영동일반산업단지	칠북면 영동리 산111 일원	257,890	완료
19	가야사내일반산업단지	가야읍 사내리 895 일원	139,617	조성중
20	칠북가연일반산업단지	칠북면 가연리 446 일원	37,180	조성중
21	칠북화천일반산업단지	칠북면 가연리 860번지 일원	294,626	보상중
22	칠원용산일반산업단지	칠원읍 용산리 754번지 일원	189,039	조성중

마. 입주기업체에 대한 시설·운전자금 및 기술지원에 관한 사항 (변경없음)

1) 관리주체

○ 함안군

2) 관리방법 (변경없음)

○ 농공단지 입주기업체 자체운영으로 입주기업 상호 협력체제 유지

○ 함안군에서 지도 점검 실시

3) 입주기업체에 대한 자금지원 사항 (변경없음)

(가) 농공단지 입주기업지원사업(시설·운영자금)

구 분	용 자 한 도	대 출 금 리	용 자 조 건
시설자금	20억원 이내 소요자금의 100%까지	년 4.58%이내 (변동 가능)	10년 이내 (거치기간 5년 포함)
운전자금	5억원 이내 소요자금의 100%까지	년 4.58%이내 (변동 가능)	4년 이내 (거치기간 2년 포함)
합계	25억원 이내		

(나) 지원대상

○ 「농공단지의 개발 및 운영에 관한 통합지침」 제19조의 규정에 의한 사업상 검토 결과 적합 판정을 받은 중소기업 및 신규로 입주하는 대기업

(다) 조세지원

- 취득세, 등록세 : 함안군 조례에 의거 감면
- 재산세 : 납세의무가 최초로 성립되는 날부터 5년간 면제

바. 기타 농공단지의 관리에 필요한 사항 (변경없음)

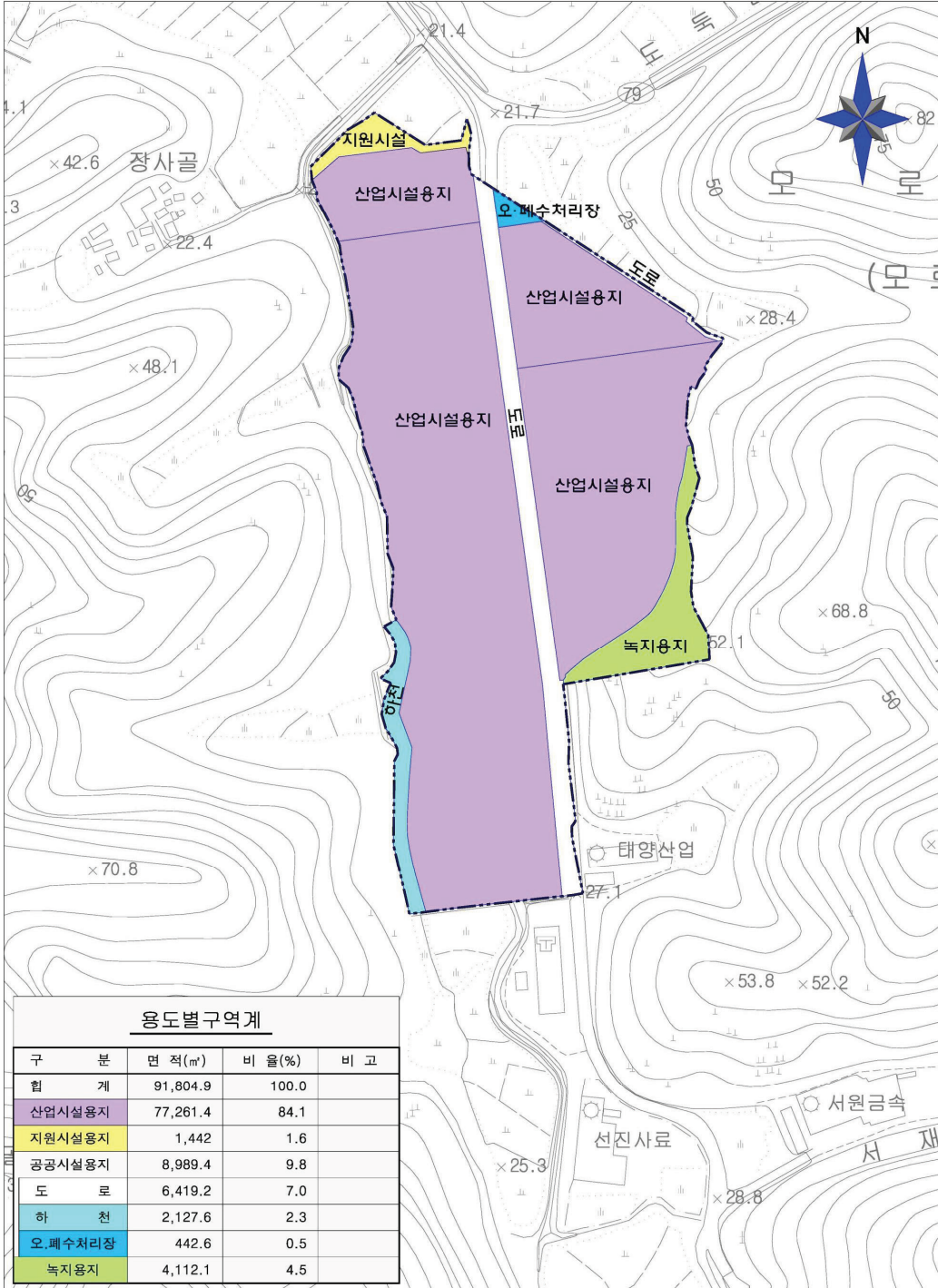
- 1) 입주기업체협의회에서 농공단지 부대시설 관리 및 건의사항 수렴
- 2) 입주기업대책위원회에서 농공단지 입주기업의 경영실태 파악 및 지원대책 마련

붙 **임**

1. 용도별 구역계획도
2. 업종별 배치계획도

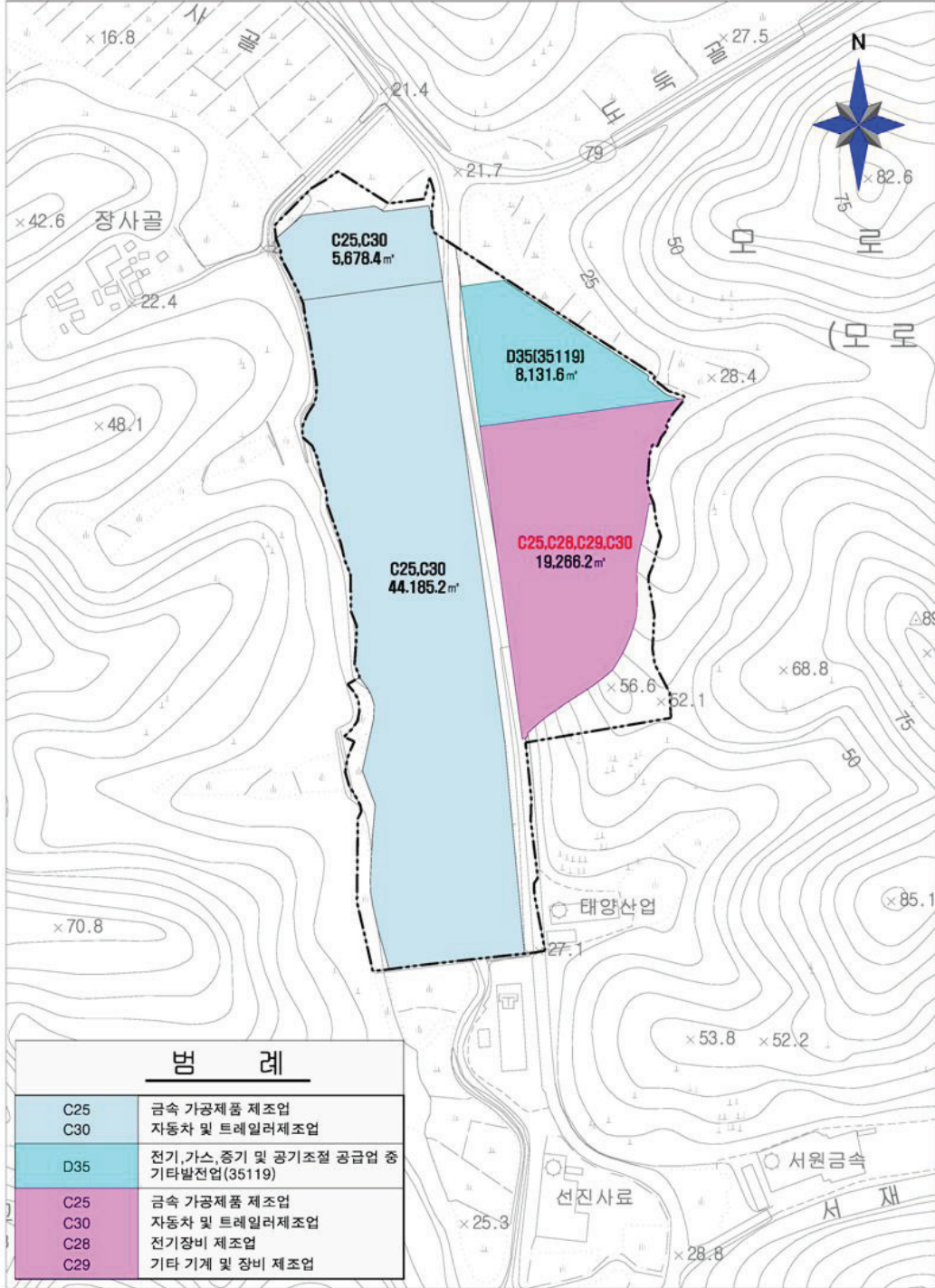
[붙임 1]

□ 용도별 구역계획도(변경없음)



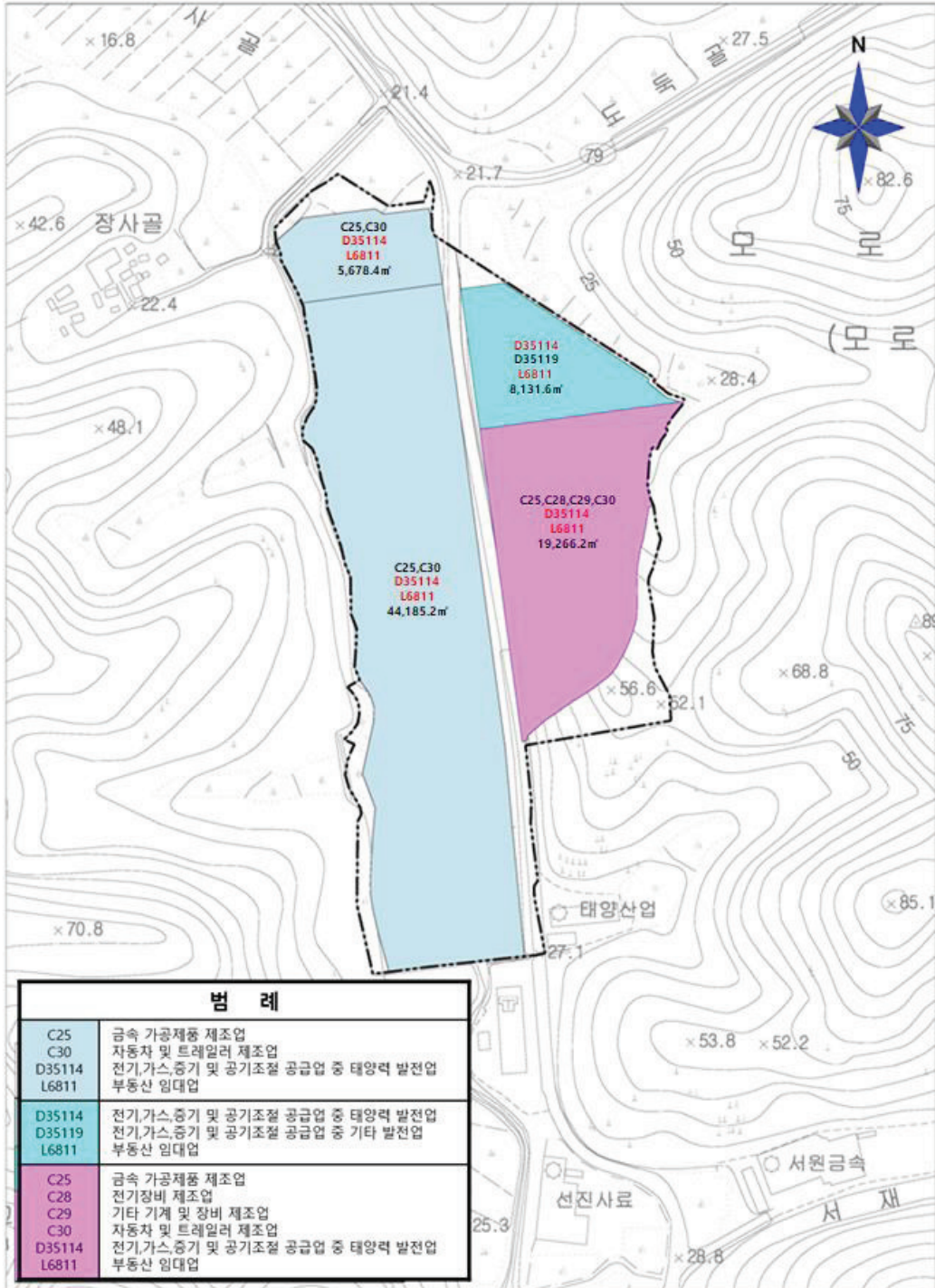
[붙임 2]

□ 업종별 배치계획도(기정)



※ 단, 기타발전업 중 수소연료전지 발전업에 한함

□ 업종별 배치계획도 (변경)



※ 태양력 발전업(D35114)은 건축물의 지붕(옥상), 주차장에 설치하는 경우에 한하며, 기타발전업(D35119) 중 수소연료전지 발전업에 한하며, 부동산 임대업(L6811)은 한국자산관리공사에 한하여 산업시설구역 전체에 대하여 가능함.

● 경상남도 고시 제2021-250호

경상남도 무형문화재 보유자 인정 해제

「무형문화재 보전 및 진흥에 관한 법률」 제21조 및 같은 법 시행규칙 제8조에 따라 경상남도 무형문화재 보유자 인정 해제를 다음과 같이 고시합니다.

2021년 5월 6일

경 상 남 도 지 사

1. 무형문화재 보유자 인정 해제

○ 인적사항

지정번호	명 칭	성 명	분야	성별	생년월일	주 소
제6호	마산농청놀이	구상훈	좌상	남	'35.8.26.	경남 창원시 마산합포구 월영동

2. 무형문화재 보유자 인정 해제일 : 2021년 4월 14일

3. 해제 사유 : 사 망

공 고

● **경상남도 공고 제2021-788호**

도로공사 시행허가 내용 공고

「도로법」 제36조제1항 및 같은 법 시행령 제34조제2항에 따라 다음과 같이 도로공사 시행에 대하여 허가하였음을 공고합니다.

2021년 5월 6일

경 상 남 도 지 사

도로의 종류	지방도	노선명	1089호선 (신동-부황)
공사의 종류	지방도1089호선(도동지구) 선형개량공사		
사업시행자	거창군수(건설과장)		
구 간	거창군 주상면 완대리 1267번지 ~ 완대리 759-2번지(L=0.38km)		
공사시행장소	거창군 주상면 완대리 일원		
공사시행기간	허가일로부터 ~ 2022년 5월 31일		
착수예정일	2021년 5월 일	준공예정일	2022년 5월 31일
공사의 목적 및 사유	지방도1089호선 선형개량공사로 교통 불편해소 및 교통편의를 제공하는데 목적이 있음.		

● 경상남도 공고 제2021-789호

정보통신공사업 등록 공고

정보통신공사업법 제72조의 규정에 의하여 정보통신공사업 등록사항을 다음과 같이 공고합니다.

2021년 5월 6일

경 상 남 도 지 사

등록번호	상호	대표자	영업소소재지	등록일자
550402	주식회사 엠씨네트웍스	방기철	창원시 의창구 읍성로127번길19. 1층(소답동, 영우빌딩)	2021. 4. 28.

● 경상남도 공고 제2021-791호

정보통신공사업체 행정처분결과 공시송달 공고

정보통신공사업법 제15조를 위반한 정보통신공사업자에 대하여 행정절차법 제14조 제4항의 규정에 의거 아래와 같이 공시송달 공고합니다.

2021년 5월 6일

경 상 남 도 지 사

1. 처분일자 : 2021. 5. 6. (목)

2. 처분사항

연번	등록번호	상호	대표자	소재지	위반내용	처분내용
1	12**87	(주)하나정보통신	김**, 이**	경상남도 진주시 관문로220번길 1 (관문동)	[등록기준미달] - 기술자 부족 - 영업정지(1,2차) 처분 종료일까지 미보완	등록취소

3. 기타사항

- 등록취소
 - 정보통신공사업 등록증 및 등록수첩 반납(반납처 : 정보담당관실)
 - 위 처분일로부터 2년간 정보통신공사업 등록을 할 수 없음
- 행정처분에 이의가 있는 경우 행정심판법 제17조 ~ 제19조에 따라 처분이 있음을 안날로부터 90일 이내 서면으로 이의를 제기할 수 있음.

3. 자세한 내용은 경상남도 정보담당관실(055-211-2634)로 문의하여 주시기 바랍니다.

● 경상남도 공고 제2021-796호

비관리청 항만개발사업 완료 공고

「항만법」 제12조제3항 규정에 따라 다음과 같이 비관리청 항만개발사업을 완료 하였기에 항만법 시행령 제21조에 따라 이를 공고합니다.

2021년 5월 6일

경 상 남 도 지 사

1. 항만개발사업 시행자의 성명 또는 명칭

- 시 행 자 : 통영해양경찰서장(해양안전과장)
- 주 소 : 경남 통영시 광도면 죽림2로 45

2. 항만명 및 개발사업의 종류

- 항 만 명 : 삼천포항
- 개발사업의 종류 : 기능시설(해양수산 관련 공공시설)

3. 항만개발사업의 목적·장소·규모·기간 및 방법

- 항만개발사업의 명칭 : 사천파출소 청사 신축사업
- 항만개발사업의 목적 : 치안업무의 효율적 수행 및 기존 청사 노후에 따라 파출소 신축
- 항만개발사업 장소 : 경남 사천시 동금동 158-54, 579-5번지 일원
- 항만개발사업 규모 : 기능시설(해양수산 관련 공공시설)/사천파출소 청사 신축 1식(A=655.0㎡)
- 항만개발사업 기간 : 2019. 12. 16. ~ 2021. 4. 28.

4. 항만개발사업으로 조성된 매립지의 지목 및 면적 : 해당사항 없음.

5. 항만개발사업 완료일 : 2021. 4. 22.

6. 기타사항 : 문의 경상남도 해양항만과(☎ 055-211-3954). 끝.

● 경상남도 공고 제2021-802호

정보통신공사업 등록 공고

정보통신공사업법 제72조의 규정에 의하여 정보통신공사업 등록사항을 다음과 같이 공고합니다.

2021년 5월 6일

경 상 남 도 지 사

등록번호	상호	대표자	영업소소재지	등록일자
550403	주식회사 와이제이솔루션	정성학	김해시 주촌면 서부로 1492-1	2021. 4. 29.

● 경상남도 공고 제2021-804호

항만개발사업 실시계획 공고

항만법 제10조제1항에 따라 수립된 항만개발사업 실시계획에 대하여 같은 법 시행령 제17조제1항에 따라 아래와 같이 공고합니다.

2021년 5월 6일

경 상 남 도 지 사

1. 항만개발사업 실시계획 내용

항만명	사업의 명칭	사업의 종류	사업의 목적	장소	규모	사업기간	사업 방법
통영항	동호만 물양장 확장공사	항만 시설 신설	물양장 확대로 선박 접안능력 향상과 부두 이용 편리 및 지역경제 활성화	통영시 정량동 1382번지 전면 공유수면	물양장 L=283.3m	2020.07. ~ 2023.07.	재정 사업
통영항	동호만 유류부두 및 물양장 확대공사	항만 시설 신설	물양장 확대로 선박 접안능력 향상과 부두 이용 편리 및 지역경제 활성화	통영시 동호동 365번지 전면 공유수면	물양장 L=442m	2019.03. ~ 2022.06.	재정 사업
통영항	미수동 수협물양장 확장공사	항만 시설 신설	물양장 확대로 선박 접안능력 향상과 부두 이용 편리 및 지역경제 활성화	통영시 미수동 939번지 전면 공유수면	물양장 L=80m	2020.04. ~ 2022.04.	재정 사업

2. 항만개발사업 시행자의 성명 및 주소

가. 성명 : 경상남도지사

나. 주소 : 창원시 의창구 중앙대로 300 (사림동)

3. 기타사항

가. 「항만법」 제98조의 규정에 따라 「국토의 계획 및 이용에 관한 법률」 제30조에 따른 도시관리 계획 결정 사항과 같은 법 제88조에 따른 도시계획시설사업에 관한 실시계획인가 사항은 의제 처리됨

나. 관계서류는 경상남도 해양항만과(055-211-3964) 또는 통영시 해양개발과(055-650-0862) 비치하고 있으니 관계인은 열람하시기 바랍니다.

붙임 도시관리계획 결정 조서. 1부.

【붙임】 통영도시관리계획(용도지역, 항만, 항만조성계획) 결정(변경) 조서

1 23호 항만(동호만 물양장 확장공사)

1. 용도지역 결정(변경) 조서

구분		면적 (㎡)			구성비 (%)	비고		
		기정	변경	변경후				
총 계		848,738,121.7	-	848,738,121.7	100.00			
육지부	합 계	247,724,358.6	증) 8,290	247,732,648.6	29.19			
	계	58,919,895.2	증) 8,290	58,928,185.2	6.94			
	도	소 계	10,386,193.0	-	10,386,193	1.22		
		주거 지역	제1종전용주거지역	-	-	-	-	
			제2종전용주거지역	363,370.0	-	363,370	0.04	
			제1종일반주거지역	1,229,403.1	-	1,229,403.1	0.14	
			제2종일반주거지역	7,301,419.9	-	7,301,419.9	0.86	
			제3종일반주거지역	837,730.0	-	837,730	0.10	
			준주거지역	654,270.0	-	654,270	0.08	
			소 계	1,209,590.0	-	1,209,590	0.14	
	시	상업 지역	중심상업지역	-	-	-		
			일반상업지역	1,151,646.0	-	1,151,646	0.14	
			근린상업지역	56,744.0	-	56,744	0.01	
			유통상업지역	1,200.0	-	1,200	0.00	
			소 계	6,128,140.0	증) 8,290	6,136,430	0.72	
	공업 지역	공업 지역	전용공업지역	-	-	-		
			일반공업지역	5,794,217.0	-	5,794,217	0.68	
			준공업지역	333,923.0	증) 8,290	342,213	0.04	
			소 계	41,195,972.2	-	41,195,972.2	4.85	
	녹지 지역	녹지 지역	보전녹지지역	22,317,992.0	-	22,317,992	2.63	
			생산녹지지역	6,497,588.0	-	6,497,588	0.77	
			자연녹지지역	12,380,392.2	-	12,380,392.2	1.46	
			소 계	39,481,538.2	-	39,481,538.2	4.65	
관리지역	관리지역	관리지역	492.7	-	492.7	0.00		
		계획관리지역	14,936,072.5	-	14,936,072.5	1.76		
		생산관리지역	14,958,931.0	-	14,958,931	1.76		
		생산관리지역	14,958,931.0	-	14,958,931	1.76		
		보전관리지역	9,586,042.0	-	9,586,042	1.13		
농 립 지 역		71,391,168.2	-	71,391,168.2	8.41			
자연환경보전지역		77,931,757.0	-	77,931,757	9.18			
해면부	소 계	601,013,763.1	감) 8,290	601,005,473.1	70.81			
	계획관리지역	5,582.0	-	5,582	0.00			
	생산관리지역	587.0	-	587	0.00			
	자연환경보전지역	598,198,944.0	-	598,198,944	70.48			
	도시지역 미지정	2,808,650.1	감) 8,290	2,800,360.1	0.33			

주) 기정은 통영도시관리계획(용도지역, 도로) 결정(변경) 및 지형도면 고시(경고 제2021-8호, 2021.01.21.) 사항임

2. 용도지역별 결정(변경) 사유서

도면표시 번호	위 치	용도지역		면적 (㎡)	용적률 (%)	결정(변경)사유
		기 정	변 경			
-	통영시 정량동 1382번지 전면 공유수면	도시지역 미지정	준공업지역	8,290	300%	<ul style="list-style-type: none"> 「제3차 전국항만기본(수정)계획」에 고시되어있는 동호만 물양장 확장공사 계획 반영에 따른 항만시설을 결정함에 있어 매립지역에 용도지역 부여

3. 도시계획시설 결정(변경) 조서

가. 교통시설

(1) 항만 결정 조서

구분	도면 표시 번호	시설명	시설의 종류	위 치	면 적(㎡)			최초 결정일	비 고
					기정	변경	변경후		
신설	23	항만	항만시설	통영시 정량동 1382번지 전면 공유수면	-	증) 8,290	8,290	-	-

(2) 항만 결정 사유서

도면표시번호	시설명	변경내용	변경사유
23	항만	<ul style="list-style-type: none"> 시설 신설 - 항만시설 - 면적 : 8,290㎡ 	<ul style="list-style-type: none"> 「제3차 전국항만기본(수정)계획」에 고시되어있는 동호만 물양장 확장공사 계획 반영에 따른 항만시설을 결정하기 위함

나. 항만조성계획

(1) 세부시설 결정조서

구분	도면표시 번호	세부 시설명	위 치	부지면적 (㎡)	시설규모(㎡)		비 고
					바닥면적	연면적	
		총계		8,290	-	-	
신설	1	기본시설 (소형선부두)	통영시 정량동 1382번지 전면 공유수면	8,290	-	-	

경 남 공 보

제2498호

2021. 5. 6.(목)

24호 항만(동호만 유류부두 및 물양장 확대공사)

1. 용도지역 결정(변경) 조서

구분		면적 (㎡)			구성비 (%)	비고		
		기정	변경	변경후				
총 계		848,738,121.7	-	848,738,121.7	100.00			
합 계		247,724,358.6	증) 8,500	247,732,858.6	29.19			
육지부	도	계	증) 8,500	58,928,395.2	6.95			
	주거지역	소 계	10,386,193.0	-	10,386,193.0	1.22		
		제1종전용주거지역	-	-	-	-		
		제2종전용주거지역	363,370.0	-	363,370.0	0.04		
		제1종일반주거지역	1,229,403.1	-	1,229,403.1	0.14		
		제2종일반주거지역	7,301,419.9	-	7,301,419.9	0.86		
		제3종일반주거지역	837,730.0	-	837,730.0	0.10		
		준주거지역	654,270.0	-	654,270.0	0.08		
	도시지역	소 계	1,209,590.0	-	1,209,590.0	0.15		
		상업지역	중심상업지역	-	-	-	-	
			일반상업지역	1,151,646.0	-	1,151,646.0	0.14	
			근린상업지역	56,744.0	-	56,744.0	0.01	
			유통상업지역	1,200.0	-	1,200.0	0.00	
		공업지역	소 계	6,128,140.0	증) 8,500	6,136,640.0	0.72	
			전용공업지역	-	-	-	-	
	일반공업지역		5,794,217.0	-	5,794,217.0	0.68		
	녹지지역	준공업지역	333,923.0	증) 8,500	342,423.0	0.04		
		소 계	41,195,972.2	-	41,195,972.2	4.86		
		보전녹지지역	22,317,992.0	-	22,317,992.0	2.63		
		생산녹지지역	6,497,588.0	-	6,497,588.0	0.77		
	관리지역	자연녹지지역	12,380,392.2	-	12,380,392.2	1.46		
		소 계	39,481,538.2	-	39,481,538.2	4.65		
		관리지역	492.7	-	492.7	0.00		
		계획관리지역	14,936,072.5	-	14,936,072.5	1.76		
생산관리지역		14,958,931.0	-	14,958,931.0	1.76			
농림지역	보전관리지역	9,586,042.0	-	9,586,042.0	1.13			
	소 계	71,391,168.2	-	71,391,168.2	8.41			
자연환경보전지역		77,931,757.0	-	77,931,757.0	9.18			
해면부	소 계	601,013,763.1	감) 8,500	601,005,263.1	70.81			
	계획관리지역	5,582.0	-	5,582.0	0.00			
	생산관리지역	587.0	-	587.0	0.00			
	자연환경보전지역	598,198,944.0	-	598,198,944.0	70.48			
	도시지역 미지정	2,808,650.1	감) 8,500	2,800,150.1	0.33			

주) 기정은 통영도시관리계획(용도지역, 도로) 결정(변경) 및 지형도면 고시(경고 제2021-8호, 2021.01.21.) 사항임

2. 용도지역별 결정(변경) 사유서

도면표시 번호	위 치	용도지역		면적 (㎡)	용적률 (%)	결정(변경)사유
		기 정	변 경			
-	통영시 동호동 365번지 전면 공유수면	도시지역 미지정	준공업지역	8,500	300%	• 「제3차 전국항만기본(수정)계획」에 고시되어있는 동호만 유류부두 및 물양장 확대공사 계획 반영에 따른 항만시설을 결정함에 있어 매립지역에 용도지역 부여

3. 도시계획시설 결정 조서

가. 교통시설

(1) 항만 결정 조서

구분	도면표시번호	시설명	시설의 종류	위 치	면 적(㎡)			최초 결정일	비고
					기정	변경	변경후		
신설	24	항만	항만시설	통영시 동호동 365번지 전면 공유수면	-	증) 8,500	8,500	-	-

(2) 항만 결정 사유서

도면표시번호	시설명	변경내용	변경사유
24	항만	• 시설 신설 - 항만시설 - 면적 : 8,500㎡	• 「제3차 전국항만기본(수정)계획」에 고시되어있는 동호만 유류부두 및 물양장 확대공사 계획 반영에 따른 항만시설을 결정하기 위함

나. 항만조성계획

(1) 세부시설 결정조서

구분	도면표시번호	세부 시설명	위 치	부지면적 (㎡)	시설규모(㎡)		비 고
					바닥면적	연면적	
	총계			8,500	4,051.66	4,030	
신설	1	기본시설 (소형선부두)	통영시 동호동 365번지 전면 공유수면	1,736	-	-	
신설	2	기능시설 (수산물위판장)	통영시 동호동 365번지 전면 공유수면	6,764	4,051.66	4,030	쇄빙탑 및 주차장 포함

(2) 건축물의 용도 및 높이에 관한 결정 조서

도면번호	세부시설명	위치	계획내용	
2	기능시설	통영시 동호동 365번지 전면 공유수면	허용용도	• 항만법 제2조 5항 나목에 의한 기능시설에 한함
			불허용도	• 허용용도 이외의 용도
			높이	• 위판장 : 8m 이하 • 쇄빙탑(공작물) : 16m 이하

경 남 공 보

제2498호

2021. 5. 6.(목)

③ 25호 항만(미수동 수협물양장 확장공사)

1. 용도지역 결정(변경) 조서

구분		면적 (㎡)			구성비 (%)	비고
		기정	변경	변경후		
총 계		848,738,121.7	-	848,738,121.7	100.00	
육지부	합 계	247,724,358.6	증) 1,611	247,725,969.6	29.19	
	도	58,919,895.2	증) 1,611	58,921,506.2	6.95	
	시	10,386,193.0	증) 1,611	10,387,804.0	1.22	
	읍	-	-	0.0	-	
	지역	363,370.0	-	363,370.0	0.04	
	주거지역	1,229,403.1	-	1,229,403.1	0.14	
	제1종일반주거지역	7,301,419.9	-	7,301,419.9	0.86	
	제2종일반주거지역	837,730.0	-	837,730.0	0.10	
	제3종일반주거지역	654,270.0	증) 1,611	655,881.0	0.08	
	준주거지역	1,209,590.0	-	1,209,590.0	0.15	
	상업지역	-	-	0.0	-	
	중심상업지역	1,151,646.0	-	1,151,646.0	0.14	
	일반상업지역	56,744.0	-	56,744.0	0.01	
	근린상업지역	1,200.0	-	1,200.0	0.00	
	유통상업지역	6,128,140.0	-	6,128,140.0	0.72	
	공업지역	-	-	0.0	-	
	전용공업지역	5,794,217.0	-	5,794,217.0	0.68	
	일반공업지역	333,923.0	-	333,923.0	0.04	
	준공업지역	41,195,972.2	-	41,195,972.2	4.86	
	녹지지역	22,317,992.0	-	22,317,992.0	2.63	
	보전녹지지역	6,497,588.0	-	6,497,588.0	0.77	
	생산녹지지역	12,380,392.2	-	12,380,392.2	1.46	
	자연녹지지역	39,481,538.2	-	39,481,538.2	4.65	
	관리지역	492.7	-	492.7	0.00	
	계획관리지역	14,936,072.5	-	14,936,072.5	1.76	
	생산관리지역	14,958,931.0	-	14,958,931.0	1.76	
	생산물리지역	9,586,042.0	-	9,586,042.0	1.13	
	보전관리지역	71,391,168.2	-	71,391,168.2	8.41	
농림지역	77,931,757.0	-	77,931,757.0	9.18		
자연환경보전지역	601,013,763.1	감) 1,611	601,012,152.1	70.81		
해면부	5,582.0	-	5,582.0	0.00		
계획관리지역	587.0	-	587.0	0.00		
생산관리지역	598,198,944.0	-	598,198,944.0	70.48		
자연환경보전지역	2,808,650.1	감) 1,611	2,807,039.1	0.33		
도시지역 미지정						

주) 기정은 통영도시관리계획(용도지역, 도로) 결정(변경) 및 지형도면 고시(경고 제2021-8호, 2021.01.21.) 사항임

경 남 공 보

제2498호

2021. 5. 6.(목)

2. 용도지역별 결정(변경) 사유서

도면표시 번호	위 치	용도지역		면적 (㎡)	용적률 (%)	결정(변경)사유
		기 정	변 경			
-	통영시 미수동 939번지 전면 공유수면	도시지역 미지정	준주거지역	1,611	350%	<ul style="list-style-type: none"> 「제3차 전국항만기본(수정)계획」에 고시 되어있는 통영항 수협물양장 확장공사 계획 반영에 따른 항만시설을 결정함에 있어 매립지역에 용도지역 부여

3. 도시계획시설 결정 조서

가. 교통시설

(1) 항만 결정 조서

구분	도면표시 번호	시설명	시설의 종류	위 치	면 적(㎡)			최초 결정일	비 고
					기정	변경	변경후		
신설	25	항만	항만시설	통영시 미수동 939번지 전면 공유수면	-	증) 1,267	1,267	-	-

(2) 항만 결정 사유서

도면표시번호	시설명	변경내용	변경사유
25	항만	<ul style="list-style-type: none"> 시설 신설 - 항만시설 - 면적 : 1,267㎡ 	<ul style="list-style-type: none"> 「제3차 전국항만기본(수정)계획」에 고시 되어있는 통영항 수협물양장 확장공사 계획 반영에 따른 항만시설을 결정하기 위함

나. 항만조성계획

(1) 세부시설 결정조서

구분	도면표시번호	세부 시설명	위 치	부지면적 (㎡)	시설규모(㎡)		비 고
					바닥면적	연면적	
		총계		1,267	-	-	
신설	1	기본시설 (소형선부두)	통영시 미수동 939번지 전면 공유수면	1,267	-	-	

● **경상남도 공고 제2021-805호**

도로공사 시행허가 내용 공고

「도로법」 제36조제1항 및 같은 법 시행령 제34조제2항에 따라 다음과 같이 도로공사 시행에 대하여 허가하였음을 공고합니다.

2021년 5월 6일

경 상 남 도 지 사

도로의 종류	지방도	노선명	1099호선 (남상-대덕)
공사의 종류	지방도1099호선(가조IC~면소재지) 확포장공사		
사업시행자	거창군수(건설과장)		
구 간	거창군 가조면 마상리 163-2번지 ~ 가조면 대초리 699-40번지(L=1.03km)		
공사시행장소	거창군 가조면 마상리, 대초리 일원		
공사시행기간	허가일로부터 ~ 2023년 5월 31일		
착수예정일	2021년 5월 일	준공예정일	2023년 5월 31일
공사의 목적 및 사유	지방도1099호선(가조IC~면소재지) 확포장공사 시행하여 교통 불편해소 및 교통편의를 제공하는데 목적이 있음.		

● 경상남도 공고 제2021-811호

산림사업법인 행정처분(영업정지 3차) 공고

「산림자원의 조성 및 관리에 관한 법률」 제24조에 따라 산림사업법인으로 등록 고시된 아래 법인에 대하여 같은 법 제25조제2항제1호 및 같은 법 시행규칙 제28조제1호 규정에 의거 아래와 같이 행정처분(영업정지)하고 같은 법 제26조제2항 규정에 따라 공고합니다.

2021년 5월 6일

경 상 남 도 지 사

1. 처분내용 : 영업정지 3개월(2021.5.6.~2021.8.5.)
2. 위반내용 : 2020년 산림사업법인 실태조사 시 법인 등록기준 미달(기술인력, 사무실 등)
3. 처분근거 : 「산림자원의 조성 및 관리에 관한 법률」 제25조제2항제1호 및 같은 법 시행규칙 제28조제1호

4. 행정처분 내용

법 인 명 (등록번호)	대표자	산림사업종류	소 재 지	처분내역	위반내용
주식회사 성림 (전남2019-040)	김○기	숲가꾸기 및 병해충방제	경남 진주시 진주대로948번길 18, 2층	영업정지 3개월 (21.5.6.~21.8.5)	법인등록기준 미달 (기술인력, 사무실 등)

● **경상남도 공고 제2021-814호**

후원방문판매업자 폐업신고 공고

『방문판매 등에 관한 법률』 제27조제2호의 규정에 따라 후원방문판매업자 폐업신고 사항을 다음과 같이 공고합니다.

2021년 5월 6일

경 상 남 도 지 사

1. 대상 및 내용

상 호	등록번호	대표자	소재지	수리사항	
				폐업일	폐업사유
우주로(인셀딴)	경남2020-제80호	이숙자	경상남도 진주시 축석로 79-4 (봉곡동)	2021-04-15	개인사정
인셀딴 진주	경남2020-제81호	장옥분	경상남도 진주시 새평거리 70, 506동 803호 (평거동, 평거엘에이치5단지)	2021-04-15	개인사정

2. 처리근거 : 「방문판매 등에 관한 법률」 제27조제2호, 제29조제3항 및 같은법 시행규칙 제20조

3. 문 의 처 : 우) 51154, 경상남도 창원시 의창구 중앙대로 300 경남도청 일자리경제과
(☎ 055-211-3354)

● **경상남도 공고 제2021-822호**

후원방문판매업자 등록변경신고 공고

『방문판매 등에 관한 법률』 제27조제1호의 규정에 따라 후원방문판매업자 등록변경신고 사항을 다음과 같이 공고합니다.

2021년 5월 6일

경 상 남 도 지 사

1. 대상 및 내용

상 호	등록번호	대표자	변경사항			적용일
			유형	변경 전	변경 후	
금빛인셀덤	경남 2021-제16호	김희정	사업장 주소	경남 거제시 옥포로 315, 503동 402호 (옥포5차덕산타운)	경남 거제시 거제대로 3697-25, 105동 702호 (삼도로앞맨션)	'21.4.20

2. 처리근거 : 「방문판매 등에 관한 법률」 제27조제2호, 제29조제3항 및 같은법 시행규칙 제20조

3. 문 의 처 : (우) 51154, 경상남도 창원시 의창구 중앙대로 300 경남도청 일자리경제과
(☎ 055-211-3354)

알 림

● 진주시 고시 제2021-96호

진주도시관리계획(공원:장재공원) 결정(경미한 변경) 및 지형도면, 실시계획(변경)인가 고시

진주도시계획시설(공원:장재공원)사업 실시계획(변경)에 대하여 「국토의 계획 및 이용에 관한 법률」 제30조 및 같은 법 시행령 제25조, 같은 법 제88조 및 같은 법 시행령 제97조에 따라 도시관리계획(공원)의 변경사항을 포함하여 실시계획(변경)인가하고, 같은 법 제91조 및 같은 법 시행령 제100조, 「토지이용규제 기본법」 제8조에 따라 고시합니다.

2021년 5월 6일

진 주 시 장

1 도시관리계획 결정(경미한 변경) 및 지형도면 고시

1. 공원 결정(변경) 조서 (변경)

구분	도면표시 번호	공 원 명	시설의 종류	위 치	면적(㎡)			최초 결정일	비고
					기정	변경	변경후		
기정	6	장재공원	근린공원	진주시 장재동 산2번지 일원	231,874	증) 901	232,775	건고 제483호 (1970.10.2.)	

2. 공원변경 사유서 (변경)

도면표시번호	공원명	변경내용	변경사유
6	장재공원	<ul style="list-style-type: none"> ◦ 공원면적 변경 - A=231,874 → 232,775㎡ 	<ul style="list-style-type: none"> ◦ 지적분할 측량 결과에 따른 면적 및 편입토지 변동사항 반영

3. 도시관리계획도 : 붙임 (변경)

※ 진주시 도시계획과 및 토지이음(<http://eum.go.kr>)에서 열람가능

2 도시계획시설 실시계획인가

1. 사업시행지 : 진주시 장재동 산2번지 (변경없음)

2. 사업의 종류 및 명칭 (변경없음)

- 종류 : 진주도시계획시설(공원)사업
- 명칭 : 진주시 장재공원 민간특례사업

3. 사업의 면적 또는 규모 (변경)

도면표시 번호	공 원 명	시설의 종류	위 치	면적(m ²)			최초 결정일	비고
				기정	변경	변경후		
6	장재공원	근린공원	진주시 장재동 산2번지 일원	231,874	증) 901	232,775	건고 제483호 (1970.10.2.)	

4. 사업 시행자의 성명, 주소 (공동시행) (변경없음)

- 1) 성 명 : 진주시장
주 소 : 진주시 동진로 155(상대동)
- 2) 성 명 : 주식회사 한반도 대표이사 송장관
주 소 : 진주시 진주대로 1134(봉곡동)

5. 사업의 착수 및 준공예정 연월일 (변경없음)

- 착수 : 2020. 6. 25.
- 준공예정일 : 2023. 4. 24.

6. 수용 또는 사용할 토지, 건물의 소재지, 지번, 지목 및 소유권 이외의 권리명세서와 관계인의 주소, 성

명 : 불입 (변경:적색)

7. 기타 : 관계도서는 진주시청 도시계획과(☎055-749-8867)에 비치 열람

[불입]

수용 또는 사용할 토지 및 소유권 이외의 권리자 조서(토지) (변경:적서)

구분	일련 번호	소재지	지 번	지 목	공부 면적 (m ²)	편입 면적 (m ²)	공원 시설 면적 (m ²)	비공원 시설 면적 (m ²)	소 유 자		소유권 이외의 권리		비고
									주 소	성 명	성 명	권리 내용	
기정 합계		139필지			288,408	231,874	190,162	41,712					
변경 합계		145필지			239,190	232,775	191,063	41,712					
기정	1	장재동	142		전 843	843	843	-	경상남도 진주시 천수로	김○호			
변경	1	장재동	142		전 843	843	843	-		진주시			

경 남 공 보

제2498호

2021. 5. 6.(목)

구분	일련 번호	소재지	지 번		지 목	공부 면적 (㎡)	편입 면적 (㎡)	공원 시설 면적 (㎡)	비공원 시설 면적 (㎡)	소 유 자		소유권 이외의 권리		비고
										주 소	성 명	성 명	권리 내용	
기정	2	장재동	143		전	486	486	486	-	경상남도 진주시 초전북로 25번길	김○국			
기정	3	장재동	144		전	2,238	2,238	2,238	-	도쿄도 이타바시구 마에노초	이○분 (1/3)			
										경기도 용인시 처인구 포곡로5번길	이○남 (1/3)			
										경기도 용인시 처인구 경안천로 256번길	이○경 (1/3)			
기정	4	장재동	144	- 1	전	2,736	2,736	2,736	-	경상남도 진주시 초전동	박○순			
기정	5	장재동	144	-	2 전	2,089	2,089	2,089	-	도쿄도 이타바시구 마에노초	이○분 (1/3)			
										경기도 용인시 처인구 포곡로5번길	이○남 (1/3)			
										경기도 용인시 처인구 경안천로 256번길	이○경 (1/3)			
기정	6	장재동	144	-	3 전	4,304	4,304	4,304	-	경상남도 진주시 상대동	김○숙 (1/2)	동부농업협동 조합(초전지점)	근저 당권	
										경상남도 진주시 하대동	박○순 (1/2)	동부농업협동 조합(하대지점)	근저 당권	
변경	6	장재동	144	- 3	전	4,304	4,304	4,304	-	진주시				
기정	7	장재동	144	-	4 전	2,169	2,169	2,169	-	경상남도 진주시 상대동	김○숙 (1/2)	동부농업협동조 합(초전지점)	근저 당권	
										경상남도 진주시 하대동	박○순 (1/2)	동부농업협동조 합(하대지점)	근저 당권	
변경	7	장재동	144	- 4	전	2,169	2,169	2,169	-	진주시				
기정	8	장재동	144	-	5 전	2,668	2,668	2,668	-	도쿄도 이타바시구 마에노초	이○분 (1/3)			
										경기도 용인시 처인구 포곡로5번길	이○남 (1/3)			
										경기도 용인시 처인구 경안천로 256번길	이○경 (1/3)			
기정	9	장재동	144	- 6	전	267	267	267	-	진주시 상대동	안○철			
변경	9	장재동	144	- 6	전	267	267	267	-	진주시				
기정	10	장재동	144	- 7	전	149	149	149	-	진주시 상대동	안○철			
변경	10	장재동	144	- 7	전	149	149	149	-	진주시				
기정	11	장재동	145		전	1,666	1,666	1,666	-	경상남도 진주시 강남로 247번길	박○형			
변경	11	장재동	145		전	1,666	1,666	1,666	-	진주시				
기정	12	장재동	146		전	1,061	1,061	1,061	-	진주시 초전동	김○도			
변경	12	장재동	146		전	1,061	1,061	1,061	-	진주시				
기정	13	장재동	147		전	149	149	149	-	경상남도 진주시 상대동	김○숙 (1/2)	동부농업협동 조합(초전지점)	근저 당권	
										경상남도 진주시 하대동	박○순 (1/2)	동부농업협동 조합(하대지점)	근저 당권	

경 남 공 보

제2498호

2021. 5. 6.(목)

구분	일련 번호	소재지	지 번		지 목	공부 면적 (㎡)	편입 면적 (㎡)	공원 시설 면적 (㎡)	비공원 시설 면적 (㎡)	소 유 자		소유권 이외의 권리		비고
										주 소	성 명	성 명	권리 내용	
변경	13	장제동	147		전	149	149	149	-	진주시				
기정	14	장제동	148		전	896	896	896	-	경상남도 진주시 상대동	김○숙 (1/2)	동부농업협동 조합(초전지점)	근저 당권	
										경상남도 진주시 하대동	박○순 (1/2)	동부농업협동 조합(하대지점)	근저 당권	
변경	14	장제동	148		전	896	896	896	-	진주시				
기정	15	장제동	149		전	1,316	1,316	1,316	-	진주시 대안동	김○문			
변경	15	장제동	149		전	1,316	1,316	1,316	-	서울특별시 서초구 잠원로	김○수 (81/336)			
										서울특별시 강동구 상암로	이○화 (7/336)			
										대전광역시 서구 둔산로	이○원 (7/336)			
										경기도 용인시 기흥구 동백죽전대로	이○훈 (7/336)			
										서울특별시 송파구 잠실로	김○석 (57/336)			
										서울특별시 마포구 와우산로	김○행 (21/336)			
										경기도 고양시 덕양구 충장로	송○숙 (57/336)			
										서울특별시 강남구 논현로68길	김○의 (21/336)			
										서울특별시 서초구 서초중앙로 28길	김○노 (57/336)			
										서울특별시 강동구 상암로5길	김○화 (21/336)			
기정	16	장제동	149	- 1	전	5,064	5,064	5,064	-	진주시 대안동	김○문			
변경	16	장제동	149		전	5,064	5,064	5,064	-	서울특별시 서초구 잠원로	김○수 (81/336)			
										서울특별시 강동구 상암로	이○화 (7/336)			
										대전광역시 서구 둔산로	이○원 (7/336)			
										경기도 용인시 기흥구 동백죽전 대로	이○훈 (7/336)			
										서울특별시 송파구 잠실로	김○석 (57/336)			
										서울특별시 마포구 와우산로	김○행 (21/336)			
										경기도 고양시 덕양구 충장로	송○숙 (57/336)			
										서울특별시 강남구 논현로68길	김○의 (21/336)			
										서울특별시 서초구 서초중앙로 28길	김○노 (57/336)			
										서울특별시 강동구 상암로5길	김○화 (21/336)			

경 남 공 보

제2498호

2021. 5. 6.(목)

구분	일련 번호	소재지	지 번			지 목	공부 면적 (㎡)	편입 면적 (㎡)	공원 시설 면적 (㎡)	비공원 시설 면적 (㎡)	소 유 자		소유권 이외의 권리		비고
											주 소	성 명	성 명	권리 내용	
기정	17	장재동	149	-	2	전	3,502	3,502	3,502	-	진주시 장재동	김○조			
기정	18	장재동	149	-	3	입	47	47	47	-	진주시 장재동	김○조			
기정	19	장재동	149	-	4	입	192	192	192	-	진주시 장재동	김○조			
기정	20	장재동	149	-	5	입	52	52	52	-	진주시 장재동	김○조			
기정	21	장재동	150			전	126	126	126	-	진주시 초전동	박○원			
기정	22	장재동	151			전	73	73	73	-		국 (기획재정부)			
기정	23	장재동	152			답	119	119	119	-	진주시 장재동	이○조			
기정	24	장재동	153			전	694	694	694	-	진주시 상대동	서○석			
변경	24	장재동	153			전	694	694	694	-	진주시				
기정	25	장재동	154			전	1,187	1,187	1,187	-	진주시 상대동	서○석			
변경	25	장재동	154			전	1,187	1,187	1,187	-	진주시 상대동	진주시			
기정	26	장재동	370			전	502	502	502	-	경상남도 진주시 진산로	서○원	동부농업협동 조합(초복지점)	근저 당권	
기정	27	장재동	371			전	486	486	486	-	경상남도 진주시 진산로	서○원	동부농업협동 조합(초복지점)	근저 당권	
기정	28	장재동	377			전	125	125	125	-	진주시 장재동	강○태			
기정	29	장재동	377	-	1	도	100	100	100	-	진주시				
기정	30	장재동	378			전	784	784	784	-	진주시 수정동	천○갑			
기정	31	장재동	378	-	1	도	171	152	152	-	진주시				
변경	31	장재동	378	-	2	도	155	155	155	-	진주시				지적 분할
기정	32	장재동	379	-	1	도	178	162	162	-	진주시				
변경	32	장재동	379	-	3	도	165	165	165	-	진주시				지적 분할
기정	33	장재동	379	-	2	도	11	11	11	-	진주시				
기정	34	장재동	380			전	879	879	879	-	진주시 장재동	강○태			
기정	35	장재동	1408	-	1	구	5,069	1,294	1,294	-		국 (국토교통부)			
변경	35	장재동	1408	-	8	구	1,319	1,319	1,319	-		국 (국토교통부)			지적 분할
기정	36	장재동	1408	-	7	구	508	48	48	-		국 (국토교통부)			
변경	36	장재동	1408	-	10	구	32	32	32	-		국 (국토교통부)			지적 분할
변경	37	장재동	1408	-	11	구	16	16	16	-		국 (국토교통부)			지적 분할
변경	38	장재동	1408	-	12	구	1	1	1	-		국 (국토교통부)			지적 분할
기정	37	장재동	1409			도	887	887	887	-		국 (국토교통부)			
변경	39	장재동	1409			도	887	887	887	-		국 (국토교통부)			
기정	38	장재동	1409	-	1	도	22	18	18	-		국 (국토교통부)			

경 남 공 보

제2498호

2021. 5. 6.(목)

구분	일련 번호	소재지	지 번		지 목	공부 면적 (㎡)	편입 면적 (㎡)	공원 시설 면적 (㎡)	비공원 시설 면적 (㎡)	소 유 자		소유권 이외의 권리		비고
										주 소	성 명	성 명	권리 내용	
변경	40	장제동	1409	- 2	도	18	18	18	-	국 (국토교통부)			지적 분할	
기정	39	장제동	1410		도	764	363	363	-	국 (국토교통부)				
변경	41	장제동	1410	- 1	도	370	370	370	-	국 (기획재정부)			지적 분할	
기정	40	장제동	산1		임	595	595	595	-	진주시 장제동	강○진			
변경	42	장제동	산1		임	595	595	595	-	경상남도 진주시 진산로331번길	강○태			
기정	41	장제동	산2		임	22,810	22,810	21,776	1,034	진주시 하대동	하동○씨 국○○○○파 대종회			
변경	43	장제동	산2		임	22,810	22,810	22,064	746	진주시 하대동	하동○씨 국○○○○파 대종회			
기정	42	장제동	산2	- 1	도	59	59	58	1	국 (국토교통부)				
변경	44	장제동	산2	- 1	도	59	59	59	-	국 (국토교통부)				
기정	43	장제동	산2	- 2	구	390	390	356	34	국 (국토교통부)				
변경	45	장제동	산2	- 2	구	390	389	389	-	국 (국토교통부)				
기정	44	장제동	산3	- 12	임	397	397	397	-	백○원				
변경	46	장제동	산3		임	397	397	397	-	백○원			오기 정정	
기정	45	장제동	산5		임	927	927	927	-	도쿄도 이타바시구 마에노쵸	이○분 (1/3)			
										경기도 용인시 처인구 포곡로5번길	이○남 (1/3)			
										경기도 용인시 처인구 경안천로256번길	이○경 (1/3)			
변경	47	장제동	산5		임	927	927	927	-	도쿄도 이타바시구 마에노쵸	이○분 (1/3)			
										경기도 용인시 처인구 포곡로5번길	이○남 (1/3)			
										경기도 용인시 처인구 경안천로256번길	이○경 (1/3)			
기정	46	장제동	산5	- 1	임	367	367	367	-	진주시 장제동	서○석			
변경	48	장제동	산5	- 1	임	367	367	367	-	진주시 장제동	서○석			
기정	47	장제동	산5	- 2	임	1,384	1,384	1,384	-	경상남도 진주시 상대동	김○숙 (1/2)	동부농업협동 조합(초견지점)	근저 당권	
										경상남도 진주시 하대동	박○순 (1/2)			
변경	49	장제동	산5	- 2	임	1,384	1,384	1,384	-	진주시				

경 남 공 보

제2498호

2021. 5. 6.(목)

구분	일련 번호	소재지	지 번		지 목	공부 면적 (㎡)	편입 면적 (㎡)	공원 시설 면적 (㎡)	비공원 시설 면적 (㎡)	소 유 자		소유권 이외의 권리		비고
										주 소	성 명	성 명	권리 내용	
기정	48	장제동	산6		임	198	198	198	-	서울 강서구 화곡동	김○재 (1/2)			
										진주시 초전동	김○태 (1/2)			
변경	50	장제동	산6		임	198	198	198	-	진주시 초전동	김○태 (1/2)			순위 정정
										서울 강서구 화곡동	김○재 (1/2)			
기정	49	장제동	산7		임	893	893	893	-	진주시 옥봉동	김해○씨 호○○파			
변경	51	장제동	산7		임	893	893	893	-	진주시 옥봉동	김해○씨 호○○파			
기정	50	장제동	산8		임	99	99	99	-	진주시 초전동	박○성			
변경	52	장제동	산8		임	99	99	99	-	진주시 초전동	박○성			
기정	51	장제동	산9	-	2 임	10,017	10,017	10,017	-	진주시 초전동	윤○철	동부농업 협동조합	지상 권	
											동부농업 협동조합	동부농업 협동조합	근저 당권	
											동부농업 협동조합	동부농업 협동조합	근저 당권	
변경	53	장제동	산9	-	2 임	10,017	10,017	10,017	-	진주시 초전동	윤○철	동부농업 협동조합	지상 권	
											동부농업 협동조합	동부농업 협동조합	근저 당권	
											동부농업 협동조합	동부농업 협동조합	근저 당권	
기정	52	장제동	산9	-	3 임	4,760	4,760	4,760	-	진주시 초전동	김○일			
변경	54	장제동	산9	-	3 임	4,760	4,760	4,760	-	진주시 초전동	김○일			
기정	53	장제동	산9	-	4 임	10,612	10,394	10,394	-	진주시 상대동	강○숙			
변경	55	장제동	산9	-	22 임	10,594	10,594	10,594	-	진주시 상대동	강○숙			지적 분할
기정	54	장제동	산9	-	5 임	8,231	7,299	7,299	-	진주시 상대동	구○서 (33/8231)			
										경남 산청군 금서면 매촌리	김○옥 (8198/8231)	강○현 (4099/8321)	가처 분	
변경	56	장제동	산9	-	23 임	7,444	7,444	7,444	-	진주시 상대동	구○서 (33/8231)			지적 분할
										경남 산청군 금서면 매촌리	김○옥 (8198/8231)	강○현 (4099/8321)	가처 분	
기정	55	장제동	산9	-	6 임	3,810	3,810	3,810	-	경상남도 고성군 회화면 관인로	박○선			
변경	57	장제동	산9	-	6 임	3,810	3,810	3,810	-	경상남도 고성군 회화면 관인로	박○선	구○환 국(통○ 세무○장)	근저 당권	
기정	56	장제동	산9	-	7 임	3,078	3,078	3,078	-	경상남도 진주시 초전남로	정○경			
변경	58	장제동	산9	-	7 임	3,078	3,078	3,078	-	경상남도 진주시 초전남로	정○경			
기정	57	장제동	산9	-	8 임	99	99	99	-	진주시 초전동	박○조			
변경	59	장제동	산9	-	8 임	99	99	99	-	진주시 초전동	박○조			

경 남 공 보

제2498호

2021. 5. 6.(목)

구분	일련 번호	소재지	지 번		지 목	공부 면적 (㎡)	편입 면적 (㎡)	공원 시설 면적 (㎡)	비공원 시설 면적 (㎡)	소 유 자		소유권 이외의 권리		비고
										주 소	성 명	성 명	권리 내용	
기정	58	장제동	산9	- 9	임	3,074	3,074	3,074	-	창원시 사파동	조○제			
변경	60	장제동	산9	- 9	임	3,074	3,074	3,074	-		진주시			
기정	59	장제동	산9	- 10	임	397	397	397	-	진주시 장대동	고○만			
변경	61	장제동	산9	- 10	임	397	397	397	-	진주시 장대동	고○만			
기정	60	장제동	산9	- 11	임	2,876	2,876	2,876	-	경상남도 김해시 가야의길	박○인			
변경	62	장제동	산9	- 11	임	2,876	2,876	2,876	-	경상남도 김해시 가야의길	박○인			
기정	61	장제동	산9	- 12	도	761	585	585	-		국 (국토교통부)			
변경	63	장제동	산9	- 19	도	584	584	584	-		국 (국토교통부)			지적 분할
변경	64	장제동	산9	- 20	도	8	8	8	-		국 (국토교통부)			지적 분할
기정	62	장제동	산9	- 13	구	628	131	131	-		국 (국토교통부)			
변경	65	장제동	산9	- 21	구	178	178	178	-		국 (국토교통부)			지적 분할
기정	63	장제동	산9	-	18	임	355	355	355	-	경상남도 창원시 성산구 안민로	서○원 (1/2)		
											경상남도 진주시 진산로	서○원 (1/2)		
변경	66	장제동	산9	-	18	임	355	355	355	-	경상남도 창원시 성산구 안민로	서○원 (1/2)		
											경상남도 진주시 진산로	서○원 (1/2)		
기정	64	장제동	산10		임	198	198	198	-	진주시 상대동	오○근			
변경	67	장제동	산10		임	198	198	198	-	진주시 상대동	오○근			
기정	65	장제동	산11		임	198	198	198	-	진주시 초전동	김○태			
변경	68	장제동	산11		임	198	198	198	-	진주시 초전동	김○태			
기정	66	장제동	산12		임	5,554	139	139	-	경상남도 진주시 진산로	김○정			
변경	69	장제동	산12		임	5,554	139	139	-	경상남도 진주시 진산로	김○정			
기정	67	장제동	산14		임	3,074	9	9	-	진주시 평안동	박○영			
변경	70	장제동	산14	- 2	임	2	2	2	-	진주시 평안동	박○영			지적 분할
기정	68	초전동	1288		전	5,381	5,381	1	5,380	진주시 평거동	민○식			
변경	71	초전동	1288		전	5,381	5,381	129	5,252	진주시 평거동	민○식			
기정	69	초전동	1291		전	426	426	-	426	진주시 초전동	김○국			
변경	72	초전동	1291		전	426	426	-	426	진주시 초전동	김○국			
기정	70	초전동	1292	- 1	전	436	436	-	436	진주시 장제동	박○돌			
변경	73	초전동	1292	- 1	전	436	436	-	436	진주시 장제동	박○돌			
기정	71	초전동	1292	- 2	전	1,769	1,769	-	1,769	진주시 초전동	임○이			
변경	74	초전동	1292	-	2	전	1,769	1,769	-	1,769	경상남도 진주시 초전북로 25번길	강○중 (1/3)		
											경상남도 진주시 금산면 중천로	강○욱 (1/3)		
											부산광역시 부산진구 당감로	강○중 (1/3)		

경 남 공 보

제2498호

2021. 5. 6.(목)

구분	일련 번호	소재지	지 번		지 목	공부 면적 (㎡)	편입 면적 (㎡)	공원 시설 면적 (㎡)	비공원 시설 면적 (㎡)	소 유 자		소유권 이외의 권리		비고
										주 소	성 명	성 명	권리 내용	
기정	72	초전동	1293		전	393	393	-	393	진주시 초전동	김○국			
변경	75	초전동	1293		전	393	393	-	393	진주시 초전동	김○국			
기정	73	초전동	1294		전	633	633	-	633	경상남도 창원시 사립동	윤○석			
변경	76	초전동	1294		전	633	633	-	633	경상남도 창원시 사립동	윤○석			
기정	74	초전동	1294	-	1	전	993	811	397	414	경상남도 진주시 초전북로 25번길	서○자 (106/993)		
											경상남도 진주시 창렬로	김○녀 (887/993)		
변경	77	초전동	1294	-	3	전	811	811	397	414	경상남도 진주시 창렬로	김○녀		지적 분할
기정	75	초전동	1304	-	5	구	48	48	-	48	진주시 봉곡동	강○달		
변경	78	초전동	1304	-	5	구	48	48	-	48	진주시 봉곡동	강○달		
기정	76	초전동	1304	-	6	구	71	71	-	71	경기도 의왕시 포일동	한국 농어촌공사		
변경	79	초전동	1304	-	6	구	71	71	-	71	경기도 의왕시 포일동	한국 농어촌공사		
기정	77	초전동	1336	-	2	구	250	250	-	250		김○몽		
변경	80	초전동	1336	-	2	구	250	250	-	250		김○몽		
기정	78	초전동	1337	-	2	구	111	111	-	111		국(농림축산 식품부)		
변경	81	초전동	1337	-	2	구	111	111	-	111		국(농림축산 식품부)		
기정	79	초전동	1337	-	6	구	204	204	199	5		국(농림축산 식품부)		
변경	82	초전동	1337	-	6	구	204	203	200	3		국(농림축산 식품부)		
기정	80	초전동	1338	-	2	구	15	15	15	-	경기도 의왕시 포일동	한국 농어촌공사		
변경	83	초전동	1338	-	2	구	15	14	14	-	경기도 의왕시 포일동	한국 농어촌공사		
기정	81	초전동	1356	-	3	대	26	1	1	-	경상남도 진주시 진주대로	김○보 (1/2)		
											경상남도 진주시 진주대로	강○자 (1/2)		
변경	84	초전동	1356	-	3	대	26	1	1	-	경상남도 진주시 진주대로	김○보 (1/2)		
											경상남도 진주시 진주대로	강○자 (1/2)		
기정	82	초전동	1357		잡	598	72	72	-		진주시 초전동	김○규		
변경	85	초전동	1357	-	1	잡	73	73	73	-	진주시 초전동	김○규		
기정	83	초전동	1380		대	499	32	32	-			김○연		
변경	86	초전동	1380	-	1	대	34	34	34	-		김○연		
기정	84	초전동	1382		대	509	93	93	-		진주시 초전동	윤○기		
변경	87	초전동	1382	-	8	대	96	96	96	-	진주시 초전동	윤○기		
기정	85	초전동	1382	-	1	전	2,000	1,363	1,363	-	진주시 초전동	박○길		

경 남 공 보

제2498호

2021. 5. 6.(목)

구분	일련 번호	소재지	지 번		지 목	공부 면적 (㎡)	편입 면적 (㎡)	공원 시설 면적 (㎡)	비공원 시설 면적 (㎡)	소 유 자		소유권 이외의 권리		비고
										주 소	성 명	성 명	권리 내용	
변경	88	초전동	1382	- 9	전	1,389	1,389	1,389	-	진주시 초전동	박○길			
기정	86	초전동	1382	- 2	전	1,679	1,679	1,679	-	경기도 평택시 소사동	화○섭	진주서부 농업협동조합 (운동장지점)	근저 당권	
변경	89	초전동	1382	- 2	전	1,679	1,679	1,679	-	경기도 평택시 소사동	화○섭	진주서부 농업협동조합 (운동장지점)	근저 당권	
기정	87	초전동	1382	- 3	전	2,476	635	635	-	진주시 신안동	강○구 (1/2)	동부농업 협동조합	근저 당권	
										진주시 상대동	김○영 (1/2)	동부농업 협동조합	지상 권	
변경	90	초전동	1382	- 10	전	648	648	648	-	진주시 신안동	강○구 (1/2)			지적 분할
										진주시 상대동	김○영 (1/2)			
기정	88	초전동	1382	- 4	전	2,374	2,374	2,374	-	경상남도 진주시 초장로 14번길	최○안			
변경	91	초전동	1382	- 4	전	2,374	2,374	2,374	-	경상남도 진주시 초장로 14번길	최○안			
기정	89	초전동	1382	- 5	전	2,288	2,288	2,288	-	진주시 상대동	조○제 (33/2288)			
										경상남도 진주시 진주대로	박○조 (2255/2288)			
변경	92	초전동	1382	- 5	전	2,288	2,288	2,288	-	경상남도 진주시 진주대로	박○조 (2255/2288)			
										경상남도 진주시 진주대로	조○이 (16.5/2288)			
										경상남도 진주시 축석로 11번길	조○현 (16.5/2288)			
기정	90	초전동	1382	- 6	전	2,119	2,065	2,065	-	진주시 초전동	박○길			
변경	93	초전동	1382	- 12	전	2,104	2,104	2,104	-	진주시 초전동	박○길			지적 분할
기정	91	초전동	1382	- 7	전	7,898	7,341	7,341	-	진주시 상대동	서○정			
변경	94	초전동	1382	- 11	전	7,481	7,481	7,481	-	진주시 상대동	서○정			지적 분할
기정	92	초전동	1383		대	618	618	618	-		김○연			
변경	95	초전동	1383		대	618	617	617	-		김○연			
기정	93	초전동	1384		전	301	301	301	-		김○연			
변경	96	초전동	1384		전	301	301	301	-		김○연			
기정	94	초전동	1385		전	205	205	205	-	진주시 초전동	정○근			
변경	97	초전동	1385		전	205	205	205	-	대구광역시 달성군 다사읍 달구벌대로	정○하			
기정	95	초전동	1386		대	307	59	59	-	경상남도 산청군 신안면 하정리	최○옥	산청군 농업협동조합 (신안지점)	근저 당권	
												산청군 농업협동조합 (신안지점)	지상 권	
												유○화	가압 류	

경 남 공 보

제2498호

2021. 5. 6.(목)

구분	일련 번호	소재지	지 번			지 목	공부 면적 (㎡)	편입 면적 (㎡)	공원 시설 면적 (㎡)	비공원 시설 면적 (㎡)	소 유 자		소유권 이외의 권리		비고
											주 소	성 명	성 명	권리 내용	
변경	98	초전동	1386	-	1	대	60	60	60	-	진주시				지적 분할
기정	96	초전동	1406			대	172	1	1	-	진주시 초전동	밀양○씨 응○○회			
변경	99	초전동	1406			대	172	1	1	-	진주시 초전동	밀양○씨 응○○회			
기정	97	초전동	1407			대	377	246	246	-	경상남도 진주시 의병로	농업회사법인 주식회사○국	진주원에 농업협동조합 (평거지점)	근저 당권	
												진주원에 농업협동조합 (평거지점)	지상 권		
변경	100	초전동	1407	-	1	대	250	250	250	-	경상남도 진주시 의병로	농업회사법인 주식회사○국	진주원에 농업협동조합 (평거지점)	근저 당권	지적 분할
												진주원에 농업협동조합 (평거지점)	지상 권		
기정	98	초전동	1408			전	1,345	1,345	1,345	-	경상남도 창원시 성산구 용지로21번길	김○연			
변경	101	초전동	1408			전	1,345	1,345	1,345	-	진주시				
기정	99	초전동	1409			전	1,164	1,164	1,164	-	진주시 초전동	박○원			
변경	102	초전동	1409			전	1,164	1,164	1,164	-	진주시 초전동	박○원			
기정	100	초전동	1410			전	476	476	476	-	진주시 초전동	박○원			
변경	103	초전동	1410			전	476	476	476	-	진주시 초전동	박○원			
기정	101	초전동	1411			전	1,263	1,263	1,263	-	진주시 상대동	강○숙			
변경	104	초전동	1411			전	1,263	1,263	1,263	-	진주시 상대동	강○숙			
기정	102	초전동	1412			전	1,881	1,881	1,881	-	진주시 상대동	강○숙			
변경	105	초전동	1412			전	1,881	1,881	1,881	-	진주시 상대동	강○숙			
기정	103	초전동	1413			전	483	483	483	-	경기도 남양주시 와부읍 덕소리	최○경 (1/4)			
												서울특별시 서대문구 연희동	최○숙 (1/4)		
												경기도 구리시 인창동	최○자 (1/4)		
												경상남도 사천시 용현면 신복리	최○ (1/4)		
변경	106	초전동	1413			전	483	483	483	-	경상남도 사천시 용현면 신복리	최○ (1/4)			
												진주시 (1/4)			
												진주시 (1/4)			
												진주시 (1/4)			
기정	104	초전동	1414			전	281	281	281	-	경상남도 진주시 신안들말길	문○경			
변경	107	초전동	1414			전	281	281	281	-	진주시				

경 남 공 보

제2498호

2021. 5. 6.(목)

구분	일련 번호	소재지	지 번			지 목	공부 면적 (㎡)	편입 면적 (㎡)	공원 시설 면적 (㎡)	비공원 시설 면적 (㎡)	소 유 자		소유권 이외의 권리		비고
											주 소	성 명	성 명	권리 내용	
기정	105	초전동	1415	-	2	대	463	51	51	-	진주시 초전동	박○조			
변경	108	초전동	1415	-	3	대	52	52	52	-	전라남도 여수시 박람회길	김○운			지적 분할
기정	106	초전동	1418	-	2	대	1,068	433	433	-	경상남도 진주시 금산면 금산로	김○천 (953/1068)			
											경상남도 진주시 초전북로 5번길	김○준 (115/1068)			
변경	109	초전동	1418	-	3	대	441	441	441	-	경상남도 진주시 금산면 금산로	김○천 (953/1068)			지적 분할
											경상남도 진주시 초전북로 5번길	김○준 (115/1068)			
기정	107	초전동	1443			전	681	441	441	-	경상남도 진주시 진주대로	황○철			
변경	110	초전동	1443	-	1	전	449	449	449	-		진주시			지적 분할
기정	108	초전동	1444			전	2,073	2,073	2,073	-	진주시 장재동	김○조			
변경	111	초전동	1444			전	2,073	2,073	2,073	-	진주시 장재동	김○조			
기정	109	초전동	1445			대	552	535	535	-	경기도 남양주시 와부읍 덕소리	최○경 (1/4)			지적 분할
											서울특별시 서대문구 연희동	최○숙 (1/4)			
											경기도 구리시 인창동	최○자 (1/4)			
											경상남도 사천시 용현면 신복리	최○ (1/4)			
변경	112	초전동	1445	-	1	대	545	545	545	-	경상남도 사천시 용현면 신복리	최○ (1/4)			지적 분할
												진주시 (1/4)			
												진주시 (1/4)			
												진주시 (1/4)			
기정	110	초전동	1586	-	3	도	5,134	1,183	479	704		국 (국토교통부)			
변경	113	초전동	1586	-	12	도	892	892	188	704		국 (국토교통부)			지적 분할
변경	114	초전동	1586	-	13	도	34	34	34	-		국 (국토교통부)			지적 분할
변경	115	초전동	1586	-	14	도	257	257	257	-		국 (국토교통부)			지적 분할
기정	111	초전동	1607	-	3	구	36	36	-	36		국(농림축산 식품부)			
변경	116	초전동	1607	-	3	구	36	36	-	36		국(농림축산 식품부)			
기정	112	초전동	1607	-	5	구	29	29	-	29		국(농림축산 식품부)			
변경	117	초전동	1607	-	5	구	29	29	-	29		국(농림축산 식품부)			

경 남 공 보

제2498호

2021. 5. 6.(목)

구분	일련 번호	소재지	지 번		지 목	공부 면적 (㎡)	편입 면적 (㎡)	공원 시설 면적 (㎡)	비공원 시설 면적 (㎡)	소 유 자		소유권 이외의 권리		비고
										주 소	성 명	성 명	권리 내용	
기정	113	초전동	산1	- 1	임	9,277	9,277	-	9,277	대구광역시 수성구 파동	윤○열			
변경	118	초전동	산1	- 1	임	9,277	9,277	-	9,277	대구광역시 수성구 파동	윤○열			
기정	114	초전동	산1	- 2	임	298	298	-	298	진주시 초전동	강○인			
변경	119	초전동	산1	- 2	임	298	298	-	298	진주시 초전동	강○인			
기정	115	초전동	산1	- 4	임	1,621	1,621	-	1,621	대구광역시 수성구 파동	윤○열			
변경	120	초전동	산1	- 4	임	1,621	1,621	-	1,621	대구광역시 수성구 파동	윤○열			
기정	116	초전동	산2		임	198	198	-	198		염○형			
변경	121	초전동	산2		임	198	198	-	198		염○형			
기정	117	초전동	산3		임	99	99	-	99		김○권			
변경	122	초전동	산3		임	99	99	-	99		김○권			
기정	118	초전동	산4		임	198	198	-	198		김○준			
변경	123	초전동	산4		임	198	198	-	198		김○준			
기정	119	초전동	산5		임	21,322	276	-	276	진주시 장재동	이○금			
변경	124	초전동	산5		임	276	276	-	276	진주시 장재동	이○금			공부 정정
기정	120	초전동	산6	- 1	임	9,476	9,476	-	9,476	진주시 초전동	김○국			
변경	125	초전동	산6	- 1	임	9,476	9,476	11	9,465	진주시 초전동	김○국			
기정	121	초전동	산6	- 2	임	99	99	57	42	부산시 서구 토성동1가	박○근			
변경	126	초전동	산6	- 2	임	99	99	58	41	부산시 서구 토성동1가	박○근			
기정	122	초전동	산6	- 3	임	1,433	1,433	264	1,169	경상남도 진주시 초전북로	김○규			
변경	127	초전동	산6	- 3	임	1,433	1,433	234	1,199	경상남도 진주시 초전북로	김○규			
기정	123	초전동	산7		임	14,579	14,579	10,467	4,112	진주시 하대동	하동○씨 국○○○○파 대종회			
변경	128	초전동	산7		임	14,579	14,579	10,032	4,547	진주시 하대동	하동○씨 국○○○○파 대종회			
										진주시 초전동	김○규 (83/9025)			
										진주시 초전동	정○효 (3492/9025)			
										진주시 초전동	서○수 (100/9025)			
										진주시 초전동	유○락 (63/9025)	국민건강 보험공단 진주산청지사	압류	
기정	124	초전동	산8		임	8,532	7,832	4,660	3,172	진주시 초전동	안○경 (107/9025)	도동신용 협동조합	근저 당권	
										경상남도 진주시 초전북로 25번길	김○규 (8535/90250)			
										경상남도 진주시 말티고개로 123번길	김○규 (8535/90250)			
										경상북도 구미시 구미중앙로	김○진 (96/9025)			
										경상남도 진주시 강남로 201번길	안○필 (247/9025)			

경 남 공 보

제2498호

2021. 5. 6.(목)

구분	일련 번호	소재지	지 번		지 목	공부 면적 (㎡)	편입 면적 (㎡)	공원 시설 면적 (㎡)	비공원 시설 면적 (㎡)	소 유 자		소유권 이외의 권리		비고	
										주 소	성 명	성 명	권리 내용		
										경상남도 진주시 초전북로 25번길	서○자 (133/9025)				
										경상남도 진주시 창렬로	김○녀 (2997/9025)				
변경	129	초전동	산8	-	10	임	7,834	7,834	4,662	3,172	진주시 초전동	정○효 (3492/9025)			순위 정정
											진주시 초전동	김○규 (83/9025)			
											진주시 초전동	서○수 (100/9025)			
											진주시 초전동	유○락 (63/9025)	국민건강 보험공단 진주산청지사	압류	
											경상남도 진주시 강남로 201번길	안○필 (247/9025)			
											진주시 초전동	안○경 (107/9025)	도동신용 협동조합	근저 당권	
											경상남도 진주시 초전북로 25번길	김○규 (8535/90250)			
											경상북도 구미시 구미중앙로	김○진 (96/9025)			
											경상남도 진주시 초전북로 25번길	서○자 (133/9025)			
											경상남도 진주시 창렬로	김○녀 (2997/9025)			
											서울특별시 강남구 테헤란로	코○아 신○주식회사 (8535/90250)			
기정	125	초전동	산8	-	2	임	2,453	2,305	2,305	-	경상남도 진주시 진주대로	김○보			
변경	130	초전동	산8	-	13	임	2,350	2,350	2,350	-	진주시				지적 분할
기정	126	초전동	산8	-	3	임	8,611	7,419	7,419	-	부산광역시 동래구 안락동	화○고			
변경	131	초전동	산8	-	11	임	7,561	7,561	7,561	-	부산광역시 동래구 안락동	화○고			지적 분할
기정	127	초전동	산8	-	7	임	2,165	2,165	2,165	-	경상남도 진주시 주악동	화○규			
변경	132	초전동	산8	-	7	임	2,165	2,165	2,165	-	진주시				
기정	128	초전동	산8	-	8	임	1,845	1,845	1,845	-	경상남도 진주시 석갑로	정○준			
변경	133	초전동	산8	-	8	임	1,845	1,845	1,845	-	경상남도 진주시 석갑로	정○준			
기정	129	초전동	산8	-	9	임	2,057	2,057	2,057	-	경상남도 진주시 초전북로	정○희	김○임		근저 당권
변경	134	초전동	산8	-	9	임	2,057	2,057	2,057	-	경상남도 진주시 초전북로	정○희	김○임		근저 당권
기정	130	초전동	산9			임	4,562	4,562	4,562	-	대구 달성군 다사읍 매곡리	정○하			
변경	135	초전동	산9			임	4,562	4,562	4,562	-	대구 달성군 다사읍 매곡리	정○하			
기정	131	초전동	산10			임	298	298	298	-	진주시 초전동	홍○윤			
변경	136	초전동	산10			임	298	298	298	-	진주시 초전동	홍○윤			
기정	132	초전동	산14			임	397	397	397	-	진주시 초전동	박○원			

경 남 공 보

제2498호

2021. 5. 6.(목)

구분	일련 번호	소재지	지 번		지 목	공부 면적 (㎡)	편입 면적 (㎡)	공원 시설 면적 (㎡)	비공원 시설 면적 (㎡)	소 유 자		소유권 이외의 권리		비고	
										주 소	성 명	성 명	권리 내용		
변경	137	초전동	산14		임	397	397	397	-	진주시 초전동	박○원				
기정	133	초전동	산15		임	198	198	198	-	경상남도 진주시 초전동	박○원				
변경	138	초전동	산15		임	198	198	198	-	경상남도 진주시 초전동	박○원				
기정	134	초전동	산16		임	893	257	257	-	진주시 상대동	박○창 (1/3)				
										진주시 하대동	박○창 (1/6)				
										목포시 옥암동	박○명 (1/2)				
변경	139	초전동	산16		임	893	257	257	-	진주시 상대동	박○창 (1/3)				
										진주시 하대동	박○창 (1/6)				
										목포시 옥암동	박○명 (1/2)				
기정	135	초전동	산17	-	1	임	6,743	6,579	6,579	-	경상남도 진주시 의병로	농업회사법인 주식회사○국	진주원에 농업협동조합 (평거지점)	근저 당권	
												진주원에 농업협동조합 (평거지점)	지상 권		
변경	140	초전동	산17	-	1	임	6,743	6,579	6,579	-	경상남도 진주시 의병로	농업회사법인 주식회사○국	진주원에 농업협동조합 (평거지점)	근저 당권	
												진주원에 농업협동조합 (평거지점)	지상 권		
기정	136	초전동	산18		임	397	326	326	-		박○성				
변경	141	초전동	산18	-	1	임	333	333	333	-		박○성			지적 분할
기정	137	초전동	산19		임	595	595	595	-		박○성				
변경	142	초전동	산19		임	595	595	595	-		박○성				
기정	138	초전동	산20	-	1	임	6,545	68	68	-	경상남도 진주시 미천면 오방로	농업회사법인 단○귀○촌 학○주식회사	창○군 산림조합	근저 당권	
													창○군 산림조합	지상 권	
변경	143	초전동	산20	-	5	임	65	65	65	-	경상남도 진주시 미천면 오방로	농업회사법인 단○귀○촌 학○주식회사	창○군 산림조합	근저 당권	지적 분할
													창○군 산림조합	지상 권	
변경	144	초전동	산20	-	6	임	7	7	7	-	경상남도 진주시 미천면 오방로	농업회사법인 단○귀○촌 학○주식회사	창○군 산림조합	근저 당권	지적 분할
													창○군 산림조합	지상 권	
기정	139	초전동	산20	-	2	임	992	380	380	-	경기도 의왕시 내손동	조○은	주식회사 국○행○기금	강제 경매 개시	
변경	145	초전동	산20	-	4	임	398	398	398	-	경기도 의왕시 내손동	조○은	주식회사 국○행○기금	강제 경매 개시	

● **사천시 고시 제2021-106호**

하천점용허가 고시

하천법 제33조제7항 및 같은 법 시행령 제38의 규정에 따라 하천점용 허가사항을 다음과 같이 고시합니다.

2021년 5월 6일

사 천 시 장

1. 하천점용 현황

점용자	성 명	대표이사 유석형	주 소	사천시 사천읍 구암두문로 412-30
하천명	중선포천(지방하천)			
점용개요	위 치	사천시 축동면 배춘리 1122-60번지		
	면 적	A=7.2㎡		
	기 간	2021. 5. 6. ~ 2025. 5. 5.		
	목적 및 개요	도시가스 배관 매설 L=9.0m		
열람서류 : 관련서류 1부(건설과 비치)				

- 신청사유 : 하천점용허가

● 사천시 고시 제2021-109호

사천 도시계획시설(유원지②:실안유원지)사업 시행자 지정 및 실시계획인가 고시

사천시 고시 제2021-51(2021.2.25.)호로 최종 결정(변경)된 도시계획시설(유원지②)에 대하여 한려해상국립공원사무소 청사 신축공사를 시행코자 「국토의 계획 및 이용에 관한 법률」 제86조, 제87조, 제88조, 같은 법 시행령 제96조, 제97조의 규정에 따라 사업시행자 지정 및 실시계획인가하고 같은 법 제91조 같은 법 시행령 제100조의 규정에 따라 그 인가 내용을 고시합니다.

2021년 5월 6일

사 천 시 장

1. 실시계획인가 내용

- 사업시행지의 위치 : 사천시 실안동 888번지 일원
- 사업의 종류 및 명칭
 - 사업의 종류 : 도시계획시설(유원지②:실안유원지)사업
 - 사업의 명칭 : 한려해상국립공원사무소 청사 신축공사
- 사업의 면적 또는 규모
 - 층수 및 규모
 - * 층 수 : 지상3층
 - * 건축면적 : 796.67㎡
 - * 연 면 적 : 2,169.97㎡
 - 동수 및 구조 : 주건축물1동, 철근콘크리트구조
- 사업시행자의 성명 및 주소
 - 성명 : (국)환경부
 - 주소 : 세종특별자치시 도움6로 11(어진동)
- 사업의 착수예정일 및 준공예정일
 - 착수예정일 : 실시계획인가일
 - 준공예정일 : 2022. 12. 31.
- 수용 또는 사용할 토지 또는 건물의 소재지·지번·지목 및 면적, 소유권과 소유권 외의 권리의 명세 및 그 소유자·권리자의 성명·주소

■ 편입토지조서

순번	위치	지번	지목	편입면적(㎡)		소유자		소유권외 권리자		권리의 종류및내용
				대장	편입	주소	성명	주소	성명	
1	실안동	888	답	3,163	3,163		국(환경부)			
2	실안동	1218-1	주	613	13		국(환경부)			
	합계	2필지		3,176	3,176					

2. 관계도서는 사천시청 도시과에 비치하였으며, 기타 상세한 사항은 사천시청 관광진흥과(☎055-831-2731), 도시과(☎055-831-3167)로 문의하시기 바랍니다.

● 사천시 고시 제2021-116호

각산주변 산복도로(남부 소로2-44호선) 개설공사(3공구) 실시계획인가 고시

사천시고시 제2011-89호(2011.08.04.)로 최초 결정된 도시계획시설(도로:남부 소로2-44호선)에 대하여 「국토의 계획 및 이용에 관한 법률」 제88조 및 같은 법률 시행령 제97조의 규정에 의거 도시계획 시설사업 실시계획인가하고 같은 법률 제91조 및 같은 법률 시행령 제100조의 규정에 의거 그 인가 내용을 고시합니다.

2021년 5월 6일

사 천 시 장

1. 실시계획인가의 내용

가. 사업시행지의 위치 : 사천시 송포동 82-1번지 일원

나. 사업의 종류 및 명칭

1) 사업의 종류 : 도시계획시설(도로:남부 소로2-44호선)사업

2) 사업의 명칭 : 각산주변 산복도로(남부 소로2-44호선) 개설공사(3공구)

다. 사업의 면적 또는 규모 : 도시계획도로 개설 A=3,457㎡(L=266.6m, B=8.0m)

경 남 공 보

제2498호

2021. 5. 6.(목)

라. 사업시행자의 성명 및 주소

- 1) 성 명 : 사천시장(도시과장)
- 2) 주 소 : 경남 사천시 용현면 시청로 77(사천시청)

마. 사업의 착수예정일 및 준공예정일

- 1) 착수예정일 : 실시계획인가일
- 2) 준공예정일 : 2021.12.31.

바. 수용 또는 사용할 토지 또는 건물의 소재지·지번·지목 및 면적, 소유권과 소유권 외의 권리의 명세 및 그 소유자·권리자의 성명·주소

■ 토지조서

연번	소재지	지번	지목	공부면적 (㎡)	편입면적 (㎡)	소유자		소유권 이외의 권리			비고	
						성명	주소	성명	주소	권리내용		
1	사천시 송포동	82-1	답	95	95	정○근	경상남도 사천시 용강길	진주서부농업 협동조합			지상권	
2	사천시 송포동	90-5	천	204	27	사천시						
3	사천시 송포동	90-8	답	1,013	843	사천시						
4	사천시 송포동	90-9	답	1,344	1,344	사천시						
5	사천시 송포동	99-2	답	455	315	사천시						
6	사천시 송포동	산8-9	임	400	297	사천시						
7	사천시 송포동	산9-1	임	280	280	사천시						
8	사천시 송포동	산15-1	임	719	14	사천시						
9	사천시 송포동	1509-2	천	32,616	242	국(건설부)						
합 계				37,126	3,457							

2. 관계도서는 도시과에 비치하였으며 기타 상세한 사항은 사천시청 도시과(☎055-831-3172)로 문의하시기 바랍니다.

● 사천시 고시 제2021-118호

하천점용허가 고시

하천법 제33조제7항 및 같은 법 시행령 제38의 규정에 따라 하천점용 허가사항을 다음과 같이 고시합니다.

2021년 5월 6일

사 천 시 장

1. 하천점용 현황

점용자	성 명	한국전력공사 사천지사장	주 소	사천시 동금6길 28
하천명		사천강(지방하천)		
점용개요	위 치	사천시 정동면 감곡리 468-6번지		
	면 적	0.37㎡		
	기 간	영구점용		
	목적 및 개요	전기 공급을 위한 전주 신설		
열람서류 : 관련서류 1부(건설과 비치)				

- 신청사유 : 하천점용허가

● **사천시 고시 제2021-119호**

하천점용허가 고시

하천법 제33조제7항 및 같은 법 시행령 제38의 규정에 따라 하천점용 허가사항을 다음과 같이 고시합니다.

2021년 5월 6일

사 천 시 장

1. 하천점용 현황

점용자	성 명	사천시장	주 소	사천시 사남면 공단2로 193 (상하수도사업소)
하천명	송포천(지방하천)			
점용개요	위 치	사천시 송포동 1509-16번지 외 1필지		
	면 적	9.1㎡		
	기 간	영구점용		
	목적 및 개요	삼천포지구(2단계) 하수관거 정비사업을 위한 하수관로(D200) L=19.0m 매설		
열람서류 : 관련서류 1부(건설과 비치)				

- 신청사유 : 하천점용허가

● 밀양시 고시 제2021-109호

도시계획시설(주차장)사업 실시계획 인가 고시

밀양시 고시 제2020-29호(2020. 2. 6.)로 도시관리계획 결정(변경) 고시된 도시계획시설(주차장)에 대하여 「국토의 계획 및 이용에 관한 법률」 제88조에 따라 실시계획 인가하고, 같은 법 제91조에 따라 다음과 같이 고시합니다.

2021년 5월 6일

밀 양 시 장

1. 사업시행지의 위치 : 밀양시 삼문동 181-4번지 일원

2. 사업의 종류 및 명칭

- 종 류: 도시계획시설(주차장)사업
- 명 칭: 밀양보건소 주차장 조성사업

3. 사업면적 및 규모 : 주차장 A=1,965㎡

4. 사업시행자 주소 및 성명

- 주 소: 경상남도 밀양시 밀양대로 2047
- 성 명: 밀양시장(보건위생과장)

5. 사업착수 및 준공예정일

- 사업착수일: 실시계획인가고시일
- 준공예정일: 2021. 12. 31.

6. 수용 또는 사용할 토지 또는 건물, 물건의 소재지·지번·지목 및 면적, 소유권과 소유권외의 권리의 명세 및 그 소유자·권리자의 성명·주소 : 붙임

7. 기타 상세한 사항은 밀양시청 도시재생과(☎ 055-359-5277)에 문의하시기 바랍니다.

경 남 공 보

제2498호

2021. 5. 6.(목)

수용 또는 사용할 토지의 소유권 및 소유권외의 권리자조사서

연번	소재지	지번	지목	지적 (㎡)	편입 면적 (㎡)	소 유 권		소유권외의 권리자			비 고
						주 소	성 명	주 소	성 명	권리 내용	
합 계				2,240	1,965						
1	밀양시 삼문동	181-4	대	166	166	밀양시 중앙로 238-8, 102동 913호 (삼문동, 유성청구타운)	박재홍				
2	밀양시 삼문동	181-2	대	135	135		밀양시				
3	밀양시 삼문동	181-7	대	44	44		밀양시				
4	밀양시 삼문동	180-34	대	13	13		밀양시				
5	밀양시 삼문동	179-20	대	218	218		밀양시				
6	밀양시 삼문동	179-16	대	229	229		밀양시				
7	밀양시 삼문동	179-13	대	102	102		밀양시				
8	밀양시 삼문동	180-22	대	3	3		밀양시				
9	밀양시 삼문동	179-9	대	179	179		밀양시				
10	밀양시 삼문동	179-22	대	106	106	밀양시 삼문동 179-22	백순자				
11	밀양시 삼문동	179-21	대	60	60	경기도 안산시 사동 1343 현대2차아파트406-701	유길중				
12	밀양시 삼문동	179-17	대	145	145		밀양시				
13	밀양시 삼문동	179-18	도	79	79		밀양시				
14	밀양시 삼문동	179-38	대	8	8		밀양시				
15	밀양시 삼문동	179-19	대	22	22		밀양시				
16	밀양시 삼문동	179-11	대	387	387		밀양시				
17	밀양시 삼문동	179-32	도	55	55		밀양시				
18	밀양시 삼문동	179-39	도	289	14		밀양시				

● **거제시 고시 제2021-130호**

도시계획시설(역사공원)사업 실시계획인가 고시

거제시 고시 제2010-34(2010.04.05.)호로 도시관리계획 결정(변경) 고시된 도시계획시설(역사공원)사업의 실시계획인가 신청 건에 대하여 「국토의 계획 및 이용에 관한 법률」 제88조 및 같은 법 시행령 제97조에 따라 실시계획인가하며, 같은 법 제91조, 같은 법 시행령 제100조에 따라 다음과 같이 고시합니다.

2021년 5월 6일

거 제 시 장

1. 사업시행지의 위치 : 거제시 하청면 연구리 418-2번지 일원

2. 사업의 종류 및 명칭

가. 종 류 : 도시계획시설(역사공원)사업

나. 명 칭 : 열린관광지 조성사업 칠천량해전공원 체험교실 증축

3. 사업개요

시 설 명	시설의 세분	시설결정규모(m ²)	사업시행규모(m ²)	비고
칠천량해전공원	역사공원	12,519	106	

4. 사업시행자 : 거제시장(문화예술과장), 거제시 계룡로 125(고현동)

5. 사업기간

가. 착수예정일 : 실시계획인가일.

나. 준공예정일 : 2021. 12. 31.

6. 공공시설 등의 귀속 및 양도에 관한 사항 : 준공 후 거제시 귀속

7. 수용 또는 사용할 토지 또는 건물의 소재지, 지번, 지목 및 면적, 소유권과 소유권외의 권리의 명세서 및 그 소유자, 권리자의 성명, 주소

경 남 공 보

제2498호

2021. 5. 6.(목)

연번	소재지	지 번	지 목	지적 (㎡)	편입 면적 (㎡)	공유 지분	소 유 자		권 리 자		소유권 이외의 권리의 종류 및 내용	비고
							성 명	주 소	성 명	주 소		
1	하청면 연구리	418-2	공	2,769	106		거제시					
계		1	필지	2,769	106							

● **거제시 공고 제2021-875호**

도시계획시설(도로:중로3-1호선 2공구)사업 공사완료 공고

거제시 고시 제2019-120(2019.07.11.)호로 도시관리계획 결정(변경) 고시된 도시계획시설(도로:중로 3-1호선 2공구)사업이 완료됨에 따라, 「국토의 계획 및 이용에 관한 법률」 제98조 및 같은 법 시행령 제102조에 따라 공사완료 공고합니다.

2021년 5월 6일

거 제 시 장

1. 사업시행지의 위치 : 거제시 아주동 산164-14번지 일원

2. 사업의 종류 및 명칭

- 가. 종 류 : 도시계획시설(도로:중로3-1호선)사업
- 나. 명 칭 : 아주5지구 도시계획시설(도로) 개설공사(2공구)

3. 사업개요

구분	등급 및 규모			사업시행규모			비고
	등급	류별	번호	연장(m)	폭원(m)	면적(㎡)	
도로	중로	3	1	93	12	1,334	

4. 사업시행자 성명 및 주소

가. 성 명 : 엄광교회 대표 김명식

나. 주 소 : 경남 거제시 능포로2길 62, 302동(능포동)

5. 사업기간 : 2017. 08. 03. ~ 2021. 02. 27.

● 거제시 공고 제2021-887호

도시계획시설(도로:소로2-24호선)사업 시행자 변경 지정 및 실시계획 변경 인가를 위한 열람·공고

거제시 고시 제2020-107호(2020.05.07.)로 도시관리계획 결정(변경) 고시되고, 거제시 고시 제 2018-104호(2018.05.03.)로 변경 사업시행자 지정 및 실시계획인가 의제 협의된 도시계획시설(도로:소로2-24호선)사업의 사업시행자 변경 지정 및 실시계획 변경 인가 신청 건에 대하여 「국토의 계획 및 이용에 관한 법률」 제90조 및 같은 법 시행령 제99조에 따라 아래와 같이 열람·공고하오니 토지 등의 소유자 및 관계인 등은 관계서류를 열람하시기 바라며, 열람 후 의견이 있을 경우 공고기간 내에 의견서를 서면으로 거제시청 도시계획과로 제출하시기 바랍니다.

2021년 5월 6일

거 제 시 장

1. 사업시행지의 위치 : 거제시 고현동 820-1번지 일원

2. 사업의 종류 및 명칭

가. 종 류 : 도시계획시설(도로)사업

나. 명 칭 : 고현 도시계획도로(도로) 일부 개설공사

3. 사업개요(변경)

시설명	등급 및 규모			시설결정규모		사업시행규모			비고
	등급	류별	번호	연장(m)	폭원(m)	연장(m)	폭원(m)	면적(m ²)	
도 로	소로	2	24	652 283	8*9	152	8*9	1,312	

4. 사업시행자(변경)

가. 당초 : ㈜지아신 대표 임은선 / 거제시 거제중앙로16길 17, 2층(고현동, 영진오피스텔)

나. 변경 : ㈜지아신 대표 반민규 / 거제시 거제중앙로 1816, 3층(고현동)

5. 사업기간(변경)

가. 당초 : 2018. 06. 03. ~ 2021. 06. 03.

나. 변경 : 2018. 06. 03. ~ 2024. 12. 31.

6. 열람기간 : 2021. 05. 06. ~ 2021. 05. 21.

7. 의견제출처 : 거제시청 도시계획과 (☎055-639-4443)

8. 관계도면 : “실음생략”

9. 수용 또는 사용할 토지 또는 건물의 소재지, 지번, 지목 및 면적, 소유권과 소유권외의 권리의 명세서 및 그 소유자, 권리자의 성명, 주소(변경) : 별첨 참조

경 남 공 보

제2498호

2021. 5. 6.(목)

● 불입

[소로2-24호선]

번호	소재지	지번	지목	지적 (㎡)	편입 면적 (㎡)	공유 지분	소유자		소유권이외의권리			비 고
							성명	주소	성명	주소	권리내용	
1	고현동	815-5	답	3.0	2.0		윤근만	거제시 신현읍 고현리 157	-	-	-	
2	고현동	820-12	답	266.0 248.0	264.0 246.0	1/2	정달현	통영시 북신시장2길 20-8(북신동)	주식회사 경남은행	경상남도 창원시 마산회원구 3,15대로 642 (석전동) (거제지점)	근저당권 /지상권	
						1/2	이재훈	통영시 북신시장2길 20-8(북신동)	주식회사 신한은행	서울특별시 중구 세종대로9길 20 (태평로2가) (거제지점)	근저당권 /지상권	
		820-16	대	18.0	18.0		유준호	거제시 연초면 죽토양지2길 22	중소기업 은행	서울특별시 중구 을지로5가 50	근저당권	
3	고현동	820-13	답	93.0	93.0		진호택	거제시 신현읍 고현리 819-1	-	-	-	
4	고현동	822-22	답	1,371.0	2.0	2/4	양계성	거제시 장승포동 649-14 옥립아파트 12-205호	-	-	-	
						11/88	이승진	부산 남구 용호동 176-30 엘지메트로시티 136동 1301호	-	-	-	
						11/88	이재민	거제시 상동동 735 대동다숲아파트 124동 1102호	-	-	-	
						11/88	이현숙	부산 해운대구 좌동 1328 해운대영남아파트 103동 1702호	-	-	-	
						11/88	이승기	부산 해운대구 좌동 1439 해운대벽산2차아파트 214동 1002호	-	-	-	
5	고현동	931-2	답	9.0	9.0		국(기획재정부)	221	-	-	-	
6	고현동	35-11	대	9.0	7.0	1/2	정달현	통영시 북신시장2길 20-8(북신동)	주식회사 경남은행	경상남도 창원시 마산회원구 3,15대로 642 (석전동) (거제지점)	근저당권 /지상권	
						1/2	이재훈	통영시 북신시장2길 20-8(북신동)	주식회사 신한은행	서울특별시 중구 세종대로9길 20 (태평로2가) (거제지점)	근저당권 /지상권	
7	고현동	815-1	대	276.0	27.0		거제시	3823	-	-	-	
8	고현동	819-9	대	872.0	254.0		진호택	거제시 신현읍 고현리 819-1	-	-	-	
9	고현동	819-11	대	172.0	121.0		거제시	3823	-	-	-	
10	고현동	819-13	대	27.0	21.0		송명숙	거제시 신현읍 장평리 381-1	-	-	-	
11	"	819-14	대	11.0	11.0	1/2	김진수	거제시 상동동 475-5 유경베스트피아 701호	-	-	-	
						1/2	신민수	거제시 재산로 86, 102동 1804호 (양정동, 거제디샵)	-	-	-	
12	"	931-3	대	23.0	22.0		국(기획재정부)	221	-	-	-	

경 남 공 보

제2498호

2021. 5. 6.(목)

번호	소재지	지번	지목	지적 (㎡)	권입 면적 (㎡)	공유 지분	소유자		소유권이외의권리			비 고
							성명	주소	성명	주소	권리내용	
13	"	819-2	도	750.0	142.0	7/96	김일순 거제시	통영시 정당샘길6, 다동 204호 (명정동,충렬아파트) 3823	-	-	-	
						40/96	김종수 거제시	통영시 해미당2길 24-1, 2동 103호 (복신동,중우아파트) 3823	-	-	-	
						7/96	김정순 거제시	김해시 율하2로 164, 1309동 1202호 (율하동,율현마을주공13단지 아파트) 3823	-	-	-	
						7/96	김두래 거제시	통영시 충렬2길 9 (명정동) 3823	-	-	-	
						7/96	김말순 거제시	서울특별시 동작구 동작대로35바길 12, 102호 3823	-	-	-	
						28/96	김종근 거제시	경기도 포천시 신북면 중앙로383번길 21-46 3823	-	-	-	
14	"	931-22	도 차	20.0	20.0		국(건설부) 국(기획재정부)	232 221	- -	- -	- -	
15	"	820-2	구	26.0	11.0		진 호 덕	거제시 신현읍 고현리 819-1	-	-	-	
16	"	820-1	차	917.0	306.0	1/2	정달현 교보자산신탁 주식회사	통영시 복신시장2길 20-8(복신동) 서울특별시 강남구 테헤란로 424(대치동,삼성생명대치타워)	- -	- -	- -	
						1/2	이재훈 교보자산신탁 주식회사	통영시 복신시장2길 20-8(복신동) 서울특별시 강남구 테헤란로 424(대치동,삼성생명대치타워)	주식회사 신한은행	서울특별시 중구 세종대로9길 20 (태평로2가) (거제지점)	근저당권 /지상권	-
합 합		계(16필지) 계(17필지)		4,845.0	1,312							

● 양산시 고시 제2021-155호

**양산 도시계획시설사업 『북정동 완충녹지(455호)조성 사업』
도시관리계획(완충녹지) 결정(변경) 및 실시계획(변경)인가 고시**

양산시 북정동 95-4번지 일원 양산시청에서 시행하는 양산 도시계획시설사업 「북정동 완충녹지(455호)조성사업」에 대하여 「국토의 계획 및 이용에 관한 법률」 제30조 및 같은 법 시행령 제25조의 규정에 따라 다음과 같이 결정(변경)하고, 「국토의 계획 및 이용에 관한 법률」 제88조의 규정에 따라 실시계획인가(변경) 하며 같은 법 제91조 규정에 따라 다음과 같이 고시 합니다. 관계도서는 양산시 도시계획과에 비치하오니 일반인 및 이해관계인은 보시기 바랍니다.

2021년 5월 6일

양 산 시 장

1. 사업시행지의 위치 : 양산시 북정동 95-4번지 일원

2. 사업의 종류 및 명칭

- 사업의 종류: 도시계획시설사업(공간시설:완충녹지)
- 명 칭: 북정동 완충녹지(455호) 조성사업

3. 사업면적 및 규모

- A=7,886㎡→7,888㎡(증 2㎡)

4. 사업시행자의 주소 및 성명

- 경남 양산시 중앙로 39 양산시장

5. 사업의 착수 및 준공예정일

- 인가일로부터 ~ 2022.12.31

6. 관계도서 : 게재생략

7. 열람장소 : 양산시청 도시계획과(☎ 055-392-2724)

8. 수용 또는 사용할 토지 또는 건물의 소재지·지번·지목 및 면적, 소유권과 소유권외의 권리의 명세 및 그 소유자·권리자의 성명, 주소

○ 토지조서 및 물건조서(붙임)

※ 관계도면은 양산시 도시계획과에 비치하고 있으니 이해관계인은 열람하시기 바랍니다.

9. 양산도시관리계획 결정(변경) 조서 및 사유서

■ 도시계획시설(공간시설:완충녹지) 결정(변경) 조서

구분	도 면 표시번호	시설명	시설의 종류	위치	면적(㎡)			최 초 결정일	비고
					기정	변경	변경후		
변경	455	녹지	완충녹지	북정동 95-4 일원	7,886	증)2	7,888	-	-

■ 도시계획시설(공간시설:완충녹지) 결정(변경) 사유서

도 면 표시번호	시설명	변경내용	변경사유
455	녹 지	• 지번 및 면적변경 - 산36-4/산36-9 → 산36-10 - A=7,886㎡→7,888㎡	• 구역변경 없이 분할측량 결과 반영

수용 또는 사용할 토지 또는 건물의 소재지·지번·지목 및 면적, 소유권과 소유권 외의 권리의 명세 및 그 소유자·권리자의 성명, 주소

당초:흑색
변경:적색

연번	소재지			지목	대장면적 (㎡)	편입면적 (㎡)	소유자	
	동	지 번					성 명	주 소
1	북정동	94-3		중	271	271	양산시	
1	북정동	94-3		중	271	271	양산시	
2	북정동	95		답	1,101	1,101	양산시	
2	북정동	95		답	1,101	1,101	양산시	
3	북정동	95-3		답	74	74	양산시	
3	북정동	95-3		답	74	74	양산시	
4	북정동	95-4		답	896	896	양산시	
4	북정동	95-4		답	896	896	양산시	
5	북정동	95-15		답	118	118	양산시	
5	북정동	95-15		답	118	118	양산시	
6	북정동	95-6		답	46	46	양산시	

경 남 공 보

제2498호

2021. 5. 6.(목)

연번	소재지			지목	대장면적 (㎡)	편입면적 (㎡)	소유자	
	동	지 번					성 명	주 소
6	북정동	95-6		답	46	46	양산시	
7	북정동	95-8		임	38	38	양산시	
7	북정동	95-8		임	38	38	양산시	
8	북정동	95-9		답	219	219	양산시	
8	북정동	95-9		답	219	219	양산시	
9	북정동	95-16		임	1,963	1,963	양산시	
9	북정동	95-16		임	1,963	1,963	양산시	
10	북정동	산5-7		임	54	54	양산시	
10	북정동	산5-7		임	54	54	양산시	
11	북정동	산30-7		임	2,185	2,185	양산시	
11	북정동	산30-7		임	2,185	2,185	양산시	
12	북정동	산30-9		임	57	57	양산시	
12	북정동	산30-9		임	57	57	양산시	
13	북정동	산30-11		임	373	373	양산시	
13	북정동	산30-11		임	373	373	양산시	
14	북정동	산34-5		임	343	343	양산시	
14	북정동	산34-5		임	343	343	양산시	
15	북정동	산36-4		임	2,890	35	양산시	
16	북정동	산36-9		임	113	113	양산시	
15	북정동	산36-10		임	150	150	양산시	산36-4, 산 36-9 부분병합
합계 (당초)					10,741	7,886		
합계 (변경)					7,888	7,888		

● 양산시 고시 제2021-157호

양산도시관리계획[차량검사 및 면허시설(검사소), 완충녹지] 결정(신설) 및 지형도면 고시

양산시 명동 산102-2번지 일원의 양산도시관리계획[차량검사 및 면허시설(검사소), 완충녹지] 결정(신설)에 대하여 「국토의 계획 및 이용에 관한 법률」 제30조 및 같은 법 시행령 제25조의 규정에 따라 다음과 같이 결정(신설)하고, 「국토의 계획 및 이용에 관한 법률」 제32조 및 「토지이용규제 기본법」 제8조의 규정에 따라 지형도면 승인하고 이를 고시합니다.

2021년 5월 6일

양 산 시 장

1. 양산도시관리계획 결정(신설) 조서 및 사유서

가. 도시계획시설(차량검사 및 면허시설 : 검사소) 결정(신설) 조서

구분	도면표시 번호	시설명	위 치	면 적(m ²)			최 초 결정일	비고
				기 정	변 경	변경후		
신설	1	차량검사 및 면허시설 (검사소)	양산시 명동 산102-2번지 일원	-	증) 15,750	15,750	-	-

나. 도시계획시설(차량검사 및 면허시설 : 검사소) 결정(신설) 사유서

도면표시 번호	시설명	결정 내용	결정 사유
1	차량검사 및 면허시설 (검사소)	• 신설 (A=15,750m ²)	• 지속적으로 증가하고 있는 건설기계에 대하여 양산시 관내 및 인근 시·군에 등록된 건설기계를 신속하고 효율적으로 유지관리 하기 위한 차량검사 및 면허시설(검사소)를 결정하고자 함

다. 도시계획시설(녹지 : 완충녹지) 결정(신설) 조서

구분	도면표시 번호	시설명	시설의 종류	위 치	면 적(m ²)			최 초 결정일	비고
					기 정	변 경	변경후		
신설	456	녹지	완충 녹지	양산시 명동 산102-2번지 일원	-	증) 1,361	1,361	-	-

라. 도시계획시설(녹지 : 완충녹지) 결정(신설) 사유서

도면표시번호	시설명	결정 내용	결정 사유
456	녹지 (완충녹지)	• 신설(A=1,361㎡)	• 차량검사 및 면허시설(검사소)과 도시계획시설(중로1-29호 선)간의 완충역할을 위해 완충녹지를 결정하고자 함

2. 관계도서 : 게재생략

※ 개별토지의 지역·지구 등에 대한 사항은 토지이음(<http://eum.go.kr>)에서 열람가능하며, 기타 자세한 사항은 양산시청 도시계획과 도시계획팀(☎ 055-392-2713)으로 문의하시기 바랍니다.

● 창녕군 고시 제2021-70호

창녕군계획시설(도로, 도축장, 시장, 하천) 사업 실시계획 인가 고시

창녕군 고시 제2020-175호(2020.9.17.)에 따라 결정(변경)된 창녕군계획시설(도로, 도축장, 시장, 하천)사업에 대하여 『국토의 계획 및 이용에 관한 법률』 제88조 및 같은 법 시행령 제97조에 따라 실시계획 인가하고, 같은 법 제91조 및 같은 법 시행령 제100조에 따라 고시합니다.

2021년 5월 6일

창녕군수

1. 사업시행지의 위치 : 창녕군 대지면 효정리 322-1번지 일원

2. 사업의 종류 및 명칭

- 종 류: 창녕군계획시설(도로, 도축장, 시장, 하천)사업
- 명 칭: 창녕군관리계획(용도지구 및 지구단위계획)결정(변경)

3. 사업시행 면적 또는 규모

- 면 적: 53,512㎡

○ 규 모

가. 도로(6개노선): B=8~15m, L=741m, A=7,511m²

1) 중로 2-1: L=15m, B=18m, A=398m²

2) 중로 3-1: L=12m, B=87m, A=1,003m²

3) 소로 1-1: L=10m, B=400m, A=3,989m²

4) 소로 1-A: L=10m, B=56m, A=572m²

5) 소로 2-A: L=8m, B=106m, A=888m²

6) 소로 2-B: L=8m, B=74m, A=661m²

나. 도축장A: A=26,508m²

다. 도축장B(=시장): A=18,243m² (중복결정)

라. 하천: A=1,250m²

4. 사업시행자의 성명 및 주소

○ 성 명: 농업회사법인 영남주식회사 대표 황용주

○ 주 소: 경남 창원군 대지면 경남대로 4897-14

5. 사업의 착수 및 준공예정일

○ 착수 예정일: 실시계획인가일

○ 준공 예정일: 인가일로부터 12개월

6. 수용 또는 사용할 토지 및 소유권외의 권리명세서(별첨)

7. 관계도면 : 실음 생략

8. 기타 상세한 사항은 창원군 일자리경제과(☎530-1793)에 문의하시기 바랍니다.

사업명 : 창녕군 관리계획(용도지구 및 지구단위계획) 결정(변경)

사용 또는 수용할 토지의 현황 및 소유권 외의 권리 명세조서

연번	소재지	지번	지목	공부상 면적 (㎡)	기반시설 편입면적(㎡)				잔여면적 (㎡)	편입면적(㎡)			소유자	주소	비고	
					계	도로	도축장A =시장	도축장B =시장		하천	기정	변경				변경후
	합계			93,265	53,512	7,511	26,508	18,243	1,250	39,753	51,392	증)25,674	77,066	-	-	-
기정 편입토지조서 소개																
1	대지면 효장리	322-1	잡	1,291						1,291	1,291	-	1,291	창녕군 대지면 경남대로 ***	***	-
2	대지면 효장리	322-3	잡	1,441						1,441	1,441	-	1,441	창녕군 대지면 효장리 ***	***	-
3	대지면 효장리	323	잡	1,571						1,571	1,571	-	1,571	창녕군 대지면 효장리 ***	***	-
4	대지면 효장리	323-3	잡	8						8	8	-	8	창녕군 대지면 효장리 ***	***	-
5	대지면 효장리	324	잡	10,446	7,033	1,573	5,460			3,413	10,446	-	10,446	창녕군 대지면 경남대로 ***	***	-
6	대지면 효장리	327	장	5,459	4,875	578	4,297			584	5,459	-	5,459	창녕군 대지면 경남대로 ***	***	-
7	대지면 효장리	327-1	답	521	41	41				480	521	-	521	창녕군 대지면 경남대로 ***	***	-
8	대지면 효장리	329-1	답	1,322	756	497	259			566	1,322	-	1,322	창녕군 대지면 경남대로 ***	***	-
9	대지면 효장리	329-2	답	1,620	798	619	179			822	1,620	-	1,620	창녕군 대지면 경남대로 ***	***	-
10	대지면 효장리	330-1	답	2,850						2,850	2,850	-	2,850	창녕군 대지면 경남대로 ***	***	-
11	대지면 효장리	331	답	1,495	0					1,495	1,495	-	1,495	창녕군 대지면 경남대로 ***	***	-
12	대지면 효장리	429-3	답	3,322	2,645		2,645			677	3,322	-	3,322	창녕군 대지면 경남대로 ***	***	-

경 남 공 보

제2498호

2021. 5. 6.(목)

연번	소재지	지면	지목	공부상 면적 (㎡)	기반시설 편입면적(㎡)				잔여면적 (㎡)	편입면적(㎡)			소유자	주소	비고
					계	도로	도축장A =시장	도축장B =시장		하천	기정	변경			
13	대지면 효정리	429-5	답	1,283	794				489	1,283	-	1,283	박○석	창녕군 대지면 황산리 ***	-
14	대지면 효정리	430-6	도	347	277	58			70	347	-	347	농업회사법인 ㈜영○○○씨	창녕군 대지면 경남대로 ***	-
15	대지면 효정리	431-1	답	2,350	2,175	486			175	2,350	-	2,350	농업회사법인 ㈜영○○○씨	창녕군 대지면 경남대로 ***	-
16	대지면 효정리	431-3	답	1,755	1,193	1,002	191		562	1,755	-	1,755	농업회사법인 ㈜영○○○씨	창녕군 대지면 경남대로 ***	-
17	대지면 효정리	431-9	답	1,165	1,165	646	519		0	1,165	-	1,165	농업회사법인 ㈜영○○○씨	창녕군 대지면 경남대로 ***	-
18	대지면 효정리	431-12	답	568	568	302	266		0	568	-	568	농업회사법인 ㈜영○○○씨	창녕군 대지면 경남대로 ***	-
19	대지면 효정리	432-1	장	2,726	2,726	146	2,580		0	2,726	-	2,726	농업회사법인 ㈜영○○○씨	창녕군 대지면 경남대로 ***	-
20	대지면 효정리	432-9	장	1,719	1,719		1,719		0	1,719	-	1,719	농업회사법인 ㈜영○○○씨	창녕군 대지면 경남대로 ***	-
21	대지면 효정리	432-11	답	554	554	210	344		0	554	-	554	농업회사법인 ㈜영○○○씨	창녕군 대지면 경남대로 ***	-
22	대지면 효정리	433-1	잡	6,503	4,793	107	4,686		1,710	6,503	-	6,503	농업회사법인 ㈜영○○○씨	창녕군 대지면 경남대로 ***	-
23	대지면 효정리	434-5	장	274	196	39	157		78	274	-	274	농업회사법인 ㈜영○○○씨	창녕군 대지면 경남대로 ***	-
24	대지면 효정리	434-6	구	613	518	34	484		95	613	-	613	농업회사법인 ㈜영○○○씨	창녕군 대지면 경남대로 ***	-
25	대지면 효정리	434-7	장	147	89	69	20		58	147	-	147	농업회사법인 ㈜영○○○씨	창녕군 대지면 경남대로 ***	-
26	대지면 효정리	434-10	잡	42					42	42	-	42	㈜해○○○○스	창녕군 대지면 효정리 ***	-
		황창지역 편입토지조사		41,873	20,587	1,104	18,243		21,276	-	증25,674	25,674	-	-	-
27	대지면 효정리	333	친	4,000	918	118	800		3,082	-	증9,917	917		농림축산식품부	-

경 남 공 보

제2498호

2021. 5. 6.(목)

연번	소재지	지번	지목	공부상 면적 (㎡)	기반시설 평면면적(㎡)				잔여면적 (㎡)	평면면적(㎡)			소유자	주소	비고
					계	도로	도축장A =시장	도축장B =시장		하천	기정	변경			
28	대지면 효정리	342	구	9,421	258	35			223	-	증)258	258	농림축산식품부	-	-
29	대지면 효정리	360	도	3,672	378	151			227	-	증)378	378	농림축산식품부	-	-
30	대지면 효정리	361	담	2,792	2,395	495	1,900			-	증)2,640	2,640	농업회사○○ ○○주식회사	창녕군 대지면 경남대로 ***	-
31	대지면 효정리	362	담	831	566		566			-	증)742	742	농업회사○○ ○○주식회사	창녕군 대지면 경남대로 ***	-
32	대지면 효정리	363-1	담	2,493	1,991	305	1,686			-	증)2,483	2,483	농업회사○○ ○○주식회사	창녕군 대지면 경남대로 ***	-
33	대지면 효정리	363-2	담	456	456		456			0	증)456	456	농업회사○○ ○○주식회사	창녕군 대지면 경남대로 ***	-
34	대지면 효정리	364	담	1,384	985		985			399	증)1,384	1,384	농업회사○○ ○○주식회사	창녕군 대지면 경남대로 ***	-
35	대지면 효정리	364-2	장	1,611	1,147		1,147			464	증)1,611	1,611	농업회사○○ ○○주식회사	창녕군 대지면 경남대로 ***	-
36	대지면 효정리	365	장	2,940	1,796		1,796			1,144	증)2,940	2,940	농업회사○○ ○○주식회사	창녕군 대지면 경남대로 ***	-
37	대지면 효정리	365-4	담	75						75	증)75	75	한국농어촌공사	진라남도 나주시 그린로20(빛가람동)	-
38	대지면 효정리	377-4	장	136	122		122			14	증)136	136	농업회사○○ ○○주식회사	창녕군 대지면 경남대로 ***	-
39	대지면 효정리	377-5	구	265	219		219			46	증)250	250	농림축산식품부	-	-
40	대지면 효정리	389	장	2,896	2,230		2,230			666	증)2,896	2,896	농업회사○○ ○○주식회사	창녕군 대지면 경남대로 ***	-
41	대지면 효정리	389-3	담	69						69	증)69	69	한국농어촌공사	진라남도 나주시 그린로20(빛가람동)	-
42	대지면 효정리	390	장	2,922	2,595		2,595			327	증)2,922	2,922	농업회사○○ ○○주식회사	창녕군 대지면 경남대로 ***	-
43	대지면 효정리	391	장	3,851	3,492		3,492			359	증)3,851	3,851	농업회사○○ ○○주식회사	창녕군 대지면 경남대로 ***	-

연번	소재지	지면	지목	공부상 면적 (㎡)	기반시설 평입면적(㎡)					잔여면적 (㎡)	평입면적(㎡)			주소	비고	
					계	도로	도축장A	도축장B =시장	하천		기정	변경	변경후			소유자
44	대지면 효정리	392	담	1,064	481		481			583	-	증)884	884	농업회사○○ ○○주식회사	창녕군 대지면 경남대로 ***	-
45	대지면 효정리	392-2	장	102	102		102			0	-	증)102	102	농업회사○○ ○○주식회사	창녕군 대지면 경남대로 ***	-
46	대지면 효정리	393	담	604	179		179			425	-	증)401	401	농업회사○○ ○○주식회사	창녕군 대지면 경남대로 ***	-
47	대지면 효정리	393-5	도	117	117		117			0	-	증)117	117	농업회사○○ ○○주식회사	창녕군 대지면 경남대로 ***	-
48	대지면 효정리	393-6	장	172	170		170			2	-	증)172	172	농업회사○○ ○○주식회사	창녕군 대지면 경남대로 ***	-

● 고성군 고시 제2021-125호

고성군계획시설(동산공원) 내 야외무대 설치공사 실시계획(변경)인가 고시

1. 고성군 고시 제2020-255호(2020. 11. 12.)로 최종 실시계획(변경)인가 고시된, 경남 고성군 고성읍 동외리 76번지 일원의 군계획시설(동산공원) 내 고성오광대 야외무대 및 주변 정비공사 실시계획(변경)사항에 대하여 「국토의 계획 및 이용에 관한 법률」 제88조 및 같은 법 시행령 제100조에 따라 아래와 같이 실시계획을 변경 인가하고 고시합니다.
2. 관계도서는 고성군 도시교통과(☎055-670-2564)에 비치하오니 일반인 및 이해관계인은 보시기 바랍니다.

2021년 5월 6일

고 성 군 수

1. 사업시행지의 위치(변경없음) : 경남 고성군 고성읍 동외리 76번지 일원

2. 사업의 종류 및 명칭(변경없음)

- 종류: 고성군계획시설(동산공원) 조성사업
- 명칭: 고성오광대 야외무대 설치 및 주변 정비공사

3. 사업의 면적 및 규모(변경 없음)

- 대지면적: 14,569㎡
- 건축면적 / 연면적: 2,832.46㎡ / 4,867.125㎡
- 건폐율 / 용적률: 19.44% / 26.87%
- 동별 개요
 - 가동(전수교육관): 2,957.265㎡(지하 1층, 지상 4층, 철근콘크리트구조)
 - 나동(숙소): 998.37㎡(지하 1층, 지상 2층, 철근콘크리트구조)
 - 다동(야외공연장): 911.49㎡(지상 1층, 막구조)

4. 사업시행자의 주소 및 성명(변경없음)

- 주소: 경남 고성군 고성읍 성내로 130
- 성명: 고성군수

5. 사업의 착수일 및 준공 예정일(변경)

- 사업의 착수일: 2018년 8월
- 사업의 준공예정일: (당초) 2021년 1월 30일 → **(변경) 2021년 8월 30일**

6. 변경사항 : 사업대상지 구역 변경 없이 사업내용 일부 변경(야외무대 본부석·관람석 위치이동 등) 및 준공예정일 변경

7. 수용 또는 사용할 토지 또는 건물의 소재지·지번·지목 및 면적, 소유권과 소유권 외의 권리의 명세 및 그 소유자·권리자의 성명·주소(변경없음) : 아래 참조

8. 관계도서 : 실음 생략(고성군 도시교통과에 비치)

※ 수용 또는 사용할 토지 조서(고성오광대 야외무대 설치 및 주변 정비공사)

구분	소재지	지번	지목	대장 면적 (㎡)	권입 면적 (㎡)	소유자		소유권 이외 권리조서			비고
						성명	주소	성명	주소	권리내용	
계				15,691	14,569						
1	고성읍 동외리	74	전	1,722	1,722	고성군					
2	고성읍 동외리	76	임	11,279	10,206	고성군					
3	고성읍 동외리	81	전	1,620	1,620	고성군					
4	고성읍 동외리	76-1	임	567	518	고성군					
5	고성읍 동외리	76-5	임	63	63	고성군					
6	고성읍 동외리	76-6	임	66	66	고성군					
7	고성읍 동외리	82	전	374	374	고성군					

● **고성군 공고 제2021-878호**

고성군계획시설(항만:입암항) 조성사업 실시계획 열람공고

1. 경상남도 고시 제2009-4호(2009. 1. 8.)로 최초 군계획시설 결정된, 고성군 하이면 월흥리 911-4번지 일원의 군계획시설(항만: 입암항) 조성사업 실시계획 사항에 대하여 「국토의 계획 및 이용에 관한 법률」 제90조 및 같은 법 시행령 제99조에 따라 아래와 같이 열람공고 합니다.
2. 본 열람공고에 대하여 의견이 있으신 분은 반드시 열람기간 내 열람장소(고성군 도시교통과)에 서면으로 의견서를 제출하여 주시기 바랍니다.

2021년 5월 6일

고 성 군 수

1. 사업시행지의 위치 : 고성군 하이면 월흥리 911-4번지 일원

2. 사업의 종류 및 명칭

- 종류: 군계획시설(항만: 입암항) 조성사업
- 명칭: 고성군 입암항 어촌뉴딜 300사업

3. 사업의 규모 및 면적

- 사업면적: 7,063.02㎡
- 사업내용: 선착장, 홍보시설, 창고, 데크 및 녹지 조성 등
 - 선착장 정비: 1,224.47㎡
- 건축면적 / 연면적: 629.16㎡ / 701.61㎡
- 건축물 개요
 - 1동: 제1종 근린생활시설(홍보센터), 건축면적: 398.16㎡, 연면적: 470.61㎡, 지상2층, 철근콘크리트 구조
 - 2동: 제1종 근린생활시설(마을공동작업장) 건축면적: 115.5㎡, 연면적 115.5㎡, 지상1층, 철근콘크리트구조
 - 3동: 제1종 근린생활시설(마을공동작업장) 건축면적: 115.5㎡, 연면적 115.5㎡, 지상1층, 철근콘크리트구조

경 남 공 보

제2498호

2021. 5. 6.(목)

4. 사업시행자의 주소 및 성명

- 주소: 경남 고성군 고성읍 성내로 130
- 성명: 고성군수

5. 사업의 착수일 및 준공예정일

- 사업의 착수일: 실시계획인가일
- 사업의 준공예정일: 2022년 12월 31일

6. 열람의 기간 및 장소

- 열람기간: 2021년 5월 6일 ~ 2021년 5월 20일
- 열람장소: 고성군 도시교통과

7. 수용 또는 사용할 토지 또는 건물의 소재지·지번·지목 및 면적, 소유권과 소유권외의 권리의 명세 및 그 소유자·권리자의 성명·주소

구분	소재지	지번	지목	대장면적 (㎡)	편입면적 (㎡)	소유자		관계인			비고
						성명	주소	성명	주소	권리관계	
계				6,592	7,063.02						
1	하이면 월흥리	911-4	잡	4,983	4,983	해양수산부					
2	하이면 월흥리	842-4	제	263	263	건설부					
3	하이면 월흥리	842-5	잡	830	830	기획재정부					
4	하이면 월흥리	842-6	제	516	516	건설부					
5	하이면 월흥리	842-5 지선 공유수면			471.02						

8. 관계도서 : 실음 생략(고성군 도시교통과에 비치)

● **함양군 고시 제2021-59호**

함양군관리계획(시설:공공청사) 결정(변경) 및 지형도면 승인 고시 (경미한 사항)

함양군 백전면 평정리 389-2번지 일원의 군관리계획(시설:공공청사)에 대하여 「국토의 계획 및 이용에 관한 법률」 제30조, 제32조, 같은 법 시행령 제25조제5항에 따라 함양군관리계획 결정(변경) 내용을 고시하며, 결정 고시사항에 대해 『토지이용규제 기본법』 제8조제2항의 규정에 따라 지형도면 등을 고시하고 관계도서(지형도면은 토지이용규제정보시스템에서 열람가능)는 아래의 열람장소에 비치하여 일반인에게 보입니다.

2021년 5월 6일

함 양 군 수

1. 군관리계획 결정(변경) 조서 및 결정(변경) 사유서

가. 공공청사

■ 결정(변경) 조서

구분	도면 표시 번호	시설명	시설의 종류	위 치	면적(m ²)			최초 결정일	비고
					기정	변경	변경후		
기정	A	백전면 청 사	공공 청사	함양군 백전면 평정리 389-2번지 일원	10,745	-	10,745	함양군 고시 제2015-46호 ('2015. 6. 4)	
변경	1	백전면 청사 및 백전119지역대	공공 청사	함양군 백전면 평정리 389-2번지 일원	10,745	-	10,745	함양군 고시 제2015-46호 ('2015. 6. 4)	시설명 추가

■ 결정(변경) 사유서

도면표시 번호	시설명	변경내용	변경사유
1	백전면 청사 및 백전119지역대	<ul style="list-style-type: none"> • 위치 : 함양군 백전면 평정리 389-2번지 일원 • 면적 : 10,745 	<ul style="list-style-type: none"> • 공공청사에 백전119지역대의 입지로 인해 시설의 효율적인 관리를 위하여 시설명 추가

2. 열람장소 : 함양군청(안전도시과)

3. 관계도서 : 생략(열람장소에 비치)

가. 군관리계획 결정조서

나. 군관리계획 결정도(축척 1:5,000)

다. 지형도면승인고지도(축척 1:1,000)

4. 위치도, 편입토지조서 : 생략(열람장소에 비치)

5. 기타 자세한 사항은 함양군 안전도시과(☎055-960-6230)로 문의하시기 바랍니다.

제384회 경상남도의회 임시회 제2차 본회의(2021. 4. 22.)의결을 거친 경상남도교육청 조직 개편에 따른 직위명칭 정비 등 일부개정 조례를 이에 공포한다.

경 상 남 도 교 육 감

박 종 훈

인

2021년 5월 6일

● **경상남도 조례 제4959호**

경상남도교육청 조직개편에 따른 직위명칭 정비 등 일부개정 조례

「경상남도교육청 조직개편에 따른 직위명칭 정비 등 일괄개정조례」를 다음과 같이 제정한다.

제1조(목적) 이 조례는 경상남도교육청 조직개편에 따라 경상남도 교육·학예에 관한 조례에서 규정하고 있는 직위 명칭 등을 일괄하여 정비하여 시행함을 목적으로 한다.

제2조(「경상남도교육청 재정공시심의위원회 운영 조례」의 개정) 「경상남도교육청 재정공시심의위원회 운영 조례」 일부를 다음과 같이 개정한다. 제3조제3항 중 “재정복지과장”을 “재정과장”으로 한다.

경 남 공 보

제2498호

2021. 5. 6.(목)

- 제3조(「경상남도교육청 지방보조금 관리 조례」의 개정) 「경상남도교육청 지방보조금 관리 조례」 일부를 다음과 같이 개정한다. 제15조제3항제1호 중 "평생교육급식과장"을 "교육복지과장"으로 한다.
- 제4조(「경상남도교육청 공익제보자 보호와 지원에 관한 조례」의 개정) 「경상남도교육청 공익제보자 보호와 지원에 관한 조례」 일부를 다음과 같이 개정한다. 제6조제3항 중 "재정복지과장"을 "재정과장"으로 한다.
- 제5조(「경상남도교육청 난치병 학생 치료비 지원에 관한 조례」의 개정) 「경상남도교육청 난치병 학생 치료비 지원에 관한 조례」 일부를 다음과 같이 개정한다. 제10조제4항제1호 중 "재정복지과장"을 "교육복지과장"으로 한다.
- 제6조(「경상남도교육청 진로교육 진흥 조례」의 개정) 「경상남도교육청 진로교육 진흥 조례」 일부를 다음과 같이 개정한다. 제17조제3항 중 "교육과정과장"을 "진로교육과장"으로 한다.
- 제7조(「경상남도과학교육심의회 운영 조례」의 개정) 「경상남도과학교육심의회 운영 조례」 일부를 다음과 같이 개정한다. 제7조제2항 중 "과학융합교육담당"을 "과학수학교육담당"으로 한다.
- 제8조(「경상남도교육청 정보화 추진 조례」의 개정) 「경상남도교육청 정보화 추진 조례」 일부를 다음과 같이 개정한다. 제9조제3항제1호 및 제12조제2항 중 "지식정보과장"을 각각 "교육정보과장"으로 한다.
- 제9조(「경상남도교육감 및 소속기관 공인 조례」의 개정) 「경상남도교육감 및 소속기관 공인 조례」 일부를 다음과 같이 개정한다. 제9조제2호가목 중 "민원담당"을 "민원기록담당"으로 한다.
- 제10조(「경상남도교육비특별회계 공유재산 관리 조례」의 개정) 「경상남도교육비특별회계 공유재산 관리 조례」 일부를 다음과 같이 개정한다. 제5조제1항제6호 중 "재정복지과"를 "재정과"로 한다.
- 제11조(「경상남도교육비특별회계 소관 물품관리 조례」의 개정) 「경상남도교육비특별회계 소관 물품 관리 조례」 일부를 다음과 같이 개정한다. 제31조제2항 중 "재정복지과장"을 "재정과장"으로 한다.

부 칙

이 조례는 공포한 날부터 시행한다.

◇ 제정 이유 ◇

경상남도교육청 조직개편에 따라 경상남도 교육·학예에 관한 조례에서 규정하고 있는 직위 명칭 등을 일괄 정비하기 위해 조례를 제정하려는 것임

◇ 주요 내용 ◇

- 「경상남도교육청 재정공시심의위원회 운영 조례」, 「경상남도교육청 공익제보자 보호와 지원에 관한 조례」, 「경상남도교육청 난치병 학생 치료비 지원에 관한 조례」, 「경상남도교육비특별회계

공유재산 관리 조례」, 「경상남도교육비특별회계 소관 물품관리 조례」 일부 개정(안 제2조, 안 제4조, 안 제5조, 안 제10조, 안 제11조)

- 조례 내용 중 "재정복지과장"을 "재정과장"으로 한다.
- 「경상남도교육청 지방보조금 관리 조례」 일부 개정(안 제3조)
 - 제15조제3항제1호 중 "평생교육급식과장"을 "교육복지과장"으로 한다.
- 「경상남도교육청 진로교육 진흥 조례」 일부 개정(안 제6조)
 - 제17조제3항 중 "교육과정과장"을 "진로교육과장"으로 한다.
- 「경상남도과학교육심의회 운영 조례」 일부 개정(안 제7조)
 - 제7조제2항 중 "과학융합교육담당"을 "과학수학교육담당"으로 한다.
- 「경상남도교육청 정보화 추진 조례」 일부 개정(안 제8조)
 - 제9조제3항제1호 및 제12조제2항 중 "지식정보과장"을 "교육정보과장"으로 한다.
- 「경상남도교육감 및 소속기관 공인 조례」 일부 개정(안 제9조)
 - 제9조제2호가목 중 "민원담당"을 "민원기록담당"으로 한다.

제384회 경상남도의회 임시회 제2차 본회의(2021. 4. 22.)의결을 거친 경상남도교육청 노동인권교육 활성화 조례를 이에 공포한다.

경 상 남 도 교 육 감

박 종 훈

인

2021년 5월 6일

● **경상남도 조례 제4960호**

경상남도교육청 노동인권교육 활성화 조례

제1조(목적) 이 조례는 경상남도 소재 학교의 노동인권교육 활성화에 필요한 사항을 규정하여 학생들이 노동의 가치와 중요성을 인식하고 현장에서 노동인권과 관련한 문제해결 능력을 갖도록 함으로

써 노동인권이 존중되는 사회를 만드는 데 이바지함을 목적으로 한다.

제2조(기본원칙) ① 노동인권교육은 학생이 자기주도적으로 직업이나 노동에 대한 건전하고 균형 잡힌 가치관을 형성할 수 있도록 하며 자유로운 토론과 참여를 통한 교육방식으로 이루어지도록 한다.

② 노동에 관한 교육은 정치적 또는 개인적 목적으로 이용되어서는 아니 된다.

제3조(정의) 이 조례에서 사용하는 용어의 뜻은 다음과 같다.

1. “학교”란 「초·중등교육법」 제2조제2호부터 제5호까지의 학교를 말한다.
2. “노동인권”이란 「대한민국 헌법」 및 법률이 보장하거나 「경제적·사회적 및 문화적 권리에 관한 국제규약」 등 대한민국이 가입·비준한 국제인권조약 및 국제관습법에서 인정하는 권리 중 노동과 관련된 모든 권리를 말한다.
3. “노동인권교육”이란 노동인권과 관련된 지식을 습득하고 노동인권을 존중하는 태도와 감수성을 배양하여 노동인권과 관련한 의사결정 능력을 향상시키는 모든 교육을 말한다.
4. “산업수요 맞춤형 고등학교”란 「초·중등교육법 시행령」 제90조제10호에 따른 학교를 말한다.
5. “특성화고등학교”란 「초·중등교육법 시행령」 제91조에 따른 학교를 말한다.
6. “일반고등학교 중 직업교육을 실시하는 학교”란 「초·중등교육법 시행령」 제76조의3제1호에 따른 일반고등학교 중 직업교육을 실시하는 학교를 말한다.
7. “고등기술학교”란 초·중등교육법 제59조에 따른 학교를 말한다.

제4조(교육감의 책무) ① 경상남도교육감(이하 “교육감”이라 한다)은 노동인권교육 활성화와 지원을 위하여 필요한 시책을 수립·추진하고 관련 예산을 확보하기 위하여 노력하여야 한다.

② 교육감은 노동인권교육이 학교의 교육과정에 반영되도록 권장하고 체계적으로 이루어지도록 방안을 마련하여야 한다.

제5조(시행계획 수립·시행) ① 교육감은 노동인권교육의 시행계획(이하 “시행계획”이라 한다)을 매년 수립·시행하여야 한다.

② 시행계획에는 다음 각 호의 사항이 포함되어야 한다.

1. 노동인권교육 추진 목표와 기본 방향
2. 노동인권교육 운영을 위한 단계적 실행 방안
3. 노동인권교육 역량 강화를 위한 교원연수 및 전문인력 양성
4. 노동인권교육 교재, 교사용 지도자료 등의 개발 및 지원방안
5. 그 밖에 교육감이 노동인권교육의 활성화 및 지원을 위해 필요하다고 인정하는 사항

제6조(실태조사) ① 교육감은 시행계획에 반영하기 위하여 학생노동현황, 노동인권교육 실태 및 노동현장에서의 교육 효과성 등에 관한 실태조사를 실시할 수 있다.

② 교육감은 제1항에 따른 실태조사를 실시하는 경우 전문지식과 연구경험이 풍부한 대학, 연구기관 등에 이를 위탁할 수 있다.

제7조(교육자료 등의 개발) ① 교육감은 노동인권교육의 활성화를 위하여 학생 및 교원을 대상으로 교육자료 및 프로그램 등을 개발·보급하도록 노력하여야 한다.

② 교육감은 제1항에 따른 교육자료 등의 개발 시 효과적인 교육 추진을 위하여 시청각 자료 및 온라인 자료 등 다양한 형태의 자료를 개발하도록 지원할 수 있다.

제8조(교육) ① 교육감은 각 급 학교에서 노동인권교육이 원활히 이루어질 수 있도록 노력하여야 한다.

② 산업수요 맞춤형 고등학교, 특성화고등학교, 일반고등학교 중 직업교육을 실시하는 학교, 고등기술학교의 장은 재학생을 대상으로 연 2시간 이상 노동인권교육을 실시하여야 한다.

제9조(교원연수 등) ① 교육감은 교원을 대상으로 노동인권교육 역량강화를 위한 연수를 실시 할 수 있다.

② 산업수요 맞춤형 고등학교, 특성화고등학교, 일반고등학교 중 직업교육을 실시하는 학교, 고등기술학교의 장은 노동인권 업무 담당자를 두고 소속 교직원들에 대한 노동인권교육을 실시하도록 노력하여야 한다.

③ 각 급 학교의 장은 교원들이 제1항에 따른 연수에 참여할 수 있도록 적극 지원한다.

제10조(민관협의체 구성·운영) 교육감은 학교 노동인권교육 활성화를 위하여 관련 기관·단체 등이 참여하는 민관협의체를 구성하여 운영할 수 있다.

제11조(사무위탁) 교육감은 노동인권교육을 보다 전문적이고 효율적으로 시행하기 위하여 필요한 경우 노동인권교육을 전문적으로 수행하고 있는 공공기관에 위탁하여 운영할 수 있다.

제12조(시행규칙) 이 조례의 시행에 필요한 사항은 교육규칙으로 정한다.

부 칙

이 조례는 공포한 날부터 시행한다.

◇ 제정 이유 ◇

학생들을 대상으로 대한민국 헌법이 보장하는 근로기본권과 이를 기초로 제정된 각종 노동법규, 그리고 학생 스스로 노동의 가치와 중요성 및 노동에 수반되는 권리와 의무 등에 대해 체계적으로 교육함으로써 학생들의 노동에 대한 의식을 높이고 노동인권과 관련한 문제해결 능력을 갖추 수 있도록 하기 위함

◇ 주요 내용 ◇

- 노동인권교육활성화를 위한 교육감의 책무를 규정함(제4조)
- 노동인권교육 시행계획 수립에 관한 사항을 규정함(제5조)
- 교육감이 시행계획 수립을 위한 실태조사를 실시할 수 있도록 함(제6조)
- 교육감은 노동인권교육 자료 및 프로그램을 개발·보급하고, 다양한 자료 개발을 위한 지원을 할 수 있도록 함(제7조)

- 산업수요 맞춤형 고등학교, 특성화고등학교 및 일반고등학교 중 직업교육을 실시하는 학교의 장은 연 2시간 이상 학생 노동교육 및 모든 교원에 대한 연수가 실시되도록 함(제8조, 제9조)
- 교육감이 노동인권교육 활성화를 위해 민관협의체를 구성·운영할 수 있도록 함(제10조)
- 노동인권교육을 수행할 수 있는 공공기관에 사무를 위탁할 수 있도록 함(제11조)

제384회 경상남도의회 임시회 제2차 본회의(2021. 4. 22.)의결을 거친 경상남도교육청 1회용품 사용 저감 지원 조례 일부개정조례를 이에 공포한다.

경 상 남 도 교 육 감 박 종 훈 인

2021년 5월 6일

● **경상남도 조례 제4961호**

경상남도교육청 1회용품 사용 저감 지원 조례 일부개정조례

경상남도교육청 1회용품 사용 저감 지원 조례」 일부를 다음과 같이 개정한다.

제5조 제목 외의 부분을 제1항으로 하고, 같은 항(중전의 제목 외의 부분)에 제3호와 같은 조에 제2항을 다음과 같이 신설한다.

3. 제1호 이외의 교육행정기관 및 학교의 예산이 소요되는 사업

② 제1항에도 불구하고 교육행정기관의 장 및 학교의 장은 재난상황 등 긴급한 경우에는 1회용품을 사용하게 하거나 제공할 수 있다.

제8조제1호를 다음과 같이 신설한다.

3. 그 밖에 1회용품 사용 줄이기 추진을 위하여 교육감이 필요하다고 인정하는 사업

부 칙

이 조례는 공포한 날부터 시행한다.

◇ 제정 이유 ◇

교육행정기관 등의 예산이 소요되는 사업을 추진함에 있어서 1회용품 사용·제공을 제한하거나 다회용품 사용 장려를 위한 교육·홍보사업 이외의 사업추진 근거를 마련하고, 재난상황 등 긴급상황시 1회용품의 사용·제공을 할 수 있는 사항을 규정하여 1회용품 사용 줄이기를 위한 조례 운용 상의 미비점을 보완·개선하고자 함

◇ 주요 내용 ◇

- 가. 교육행정기관의 장 및 학교의 장은 교육행정기관·학교의 예산이 소요되는 사업에 대해 1회용품의 사용을 제한할 수 있도록 규정함(제5조제1항제3호 신설)
- 나. 교육행정기관의 장 및 학교의 장은 재난상황 등 긴급한 경우에는 1회용품을 사용하게 하거나 제공할 수 있도록 규정함(제5조제2항 신설)
- 다. 교육감이 1회용품 사용을 줄이고 다회용품 사용 장려를 위해 교육·홍보사업 이외의 사업을 추진할 수 있는 근거를 마련함(제8조제3호 신설)

제384회 경상남도의회 임시회 제2차 본회의(2021. 4. 22.)의결을 거친 경상남도교육청 독서 교육 진흥을 위한 지역서점과의 협력에 관한 조례를 이에 공포한다.

경 상 남 도 교 육 감 박 종 훈 인

2021년 5월 6일

● 경상남도 조례 제4962호

경상남도교육청 독서교육 진흥을 위한 지역서점과의 협력에 관한 조례

제1조(목적) 이 조례는 경상남도에 소재하는 지역서점과의 협력에 필요한 사항을 규정함으로써 지역서점이 경상남도 학생들의 독서교육 진흥에 기여할 수 있는 지역문화 공간으로 성장할 수 있도록 지원하는 것을 목적으로 한다.

제2조(정의) 이 조례에서 사용하는 용어의 뜻은 다음과 같다.

1. “지역서점”이란 경상남도에 주소와 방문매장을 두고 「소상공인 보호 및 지원에 관한 법률」 제2조에 따른 소상공인이 경영하는 서점을 말한다.
2. “공공도서관”이란 「도서관법」 제2조제4호에 따라 경상남도교육감(이하 “교육감”이라 한다)이 설립·운영하는 도서관을 말한다.
3. “학교도서관”이란 「도서관법」 제2조제6호에 따른 도서관을 말한다.

제3조(교육감의 책무) 교육감은 독서교육 진흥을 위하여 지역서점과의 협력에 관한 장기적이고 체계적인 정책을 수립·시행하여야 한다.

제4조(지역서점 독서교육 진흥 계획) ① 교육감은 독서교육 진흥을 위하여 지역서점을 통한 독서교육 진흥 계획(이하 “계획”이라 한다)을 수립·시행할 수 있다.

② 계획에 포함되어야 할 사항은 다음과 같다.

1. 지역서점을 통한 독서교육 진흥 정책 기본방향
2. 독서교육 진흥을 위한 지역서점과의 협력에 관한 사항
3. 그 밖에 지역서점을 통한 독서교육 진흥에 필요한 사항

제5조(실태조사) 교육감은 독서교육 진흥을 위하여 공공도서관 및 학교도서관의 자료구입 현황 및 지역서점 이용 여부 등에 관한 실태 조사를 실시할 수 있다.

제6조(사업추진) 교육감은 독서교육 진흥을 위하여 지역서점과 협력하여 다음 각 호의 사업을 추진할 수 있다.

1. 독서 및 저작권 관련 강좌 등 독서관련 문화·교육프로그램 운영
2. 공공도서관 및 학교도서관의 지역서점에서의 도서 우선 구매
3. 독서 및 토론모임 개최
4. 그 밖에 독서교육 진흥을 위하여 필요하다고 교육감이 인정하는 사업

제7조(표창) 교육감은 지역서점을 통한 독서교육 진흥에 기여한 공적이 뛰어난 개인 또는 단체에 대하여 「경상남도 교육·학예에 관한 표창 조례」에 따라 표창할 수 있다.

제8조(시행규칙) 이 조례의 시행에 필요한 사항은 교육규칙으로 정한다.

부 칙

이 조례는 공포한 날부터 시행한다.

◇ 제정 이유 ◇

지역서점이 경상남도 학생의 독서교육 진흥에 기여할 수 있는 지역문화공간으로 성장할 수 있도록 지원하기 위함

◇ 주요 내용 ◇

- 가. 조례에서 사용하는 용어를 정의함(제2조)
- 나. 교육감의 책무를 규정함(제3조)
- 다. 독서문화 진흥을 위한 지역서점을 통한 독서교육 활성화 계획에 관한 사항을 규정함(제4조)
- 라. 공공도서관 및 학교도서관을 대상으로 실태조사에 관한 사항을 규정함(제5조)
- 마. 교육감이 지역서점과 협력 및 독서교육 진흥을 위하여 사업을 추진할 수 있도록 규정함(제6조)

● 경상남도창원교육지원청 공고 제2021-120호

하자보수 보증금 반환 청구 및 귀속 안내에 대한 공시송달 공고

「지방자치단체를 당사자로 하는 계약에 관한 법률 시행규칙」 제61조, 지방자치단체 입찰 및 계약집행 기준 제13장 공사계약 일반조건 제10절 2. 하자보수보증금에 따라 기한이 만료된 하자보수보증금을 반환 통지(등기우편, 이메일)하였으나 폐문부재 등의 사유로 우편 등 송달이 불가능하여 「행정절차법」 제14조제4항 규정에 의거 다음과 같이 공시송달 공고합니다.

2021년 5월 6일

경 상 남 도 창 원 교 육 지 원 청 교 육 장

송달내용 : 하자보수 보증금 반환청구 및 교육비특별회계 귀속 안내

공시기간 : 2021. 5. 6. ~ 2021. 5. 20.(15일간)

공시송달 대상자 및 내역

업체명 대표자	주소	송달내용		비고
		공 사 명	하자보수 보증금	
광림토건주식회사 박영광	경남 창원시 마산회원구 내서읍 광려천 서로 57 광림빌딩 901호	월성초 교사개축공사	12,022,620원	

위 하자보수 보증금에 대하여 2021년 5월 20일까지 반환청구서를 제출하여 주시고 기일 내 반환청구가 없는 경우 보증금은 지방재정법 제82조(금전채권과 채무의 소멸시효) 및 경상남도교육비특별회계 재무회계 규칙 제100조에 의거 경상남도창원교육지원청 세입금으로 세입조치 됨을 알려드립니다.

문의사항 : 경상남도창원교육지원청 교육재정과(☎ 055-210-0552)

● 경상남도창원교육지원청 공고 2021-133호

폐교재산[폐)웅천초등학교명동분교장] 매각 계획 공고

1. 매각 대상 재산의 표시

재산명	소재지	토지(m ²)	건물(m ²)	기타
폐)웅천초등학교 명동분교장	경상남도 창원시 진해구 명동 338	8,771	1,787.92 (본관동 외 5동)	공작물 14종 입목죽 90주

2. 매각사유

- 가. 폐)웅천초등학교명동분교장은 2015.3.1.자로 폐지된 학교로 향후 인근지역 학생 수 증가로 인한 재개교 및 교육시설 활용 가능성이 없으며,
- 나. 2020년 6월 16일 창원시에서 명동항 어촌뉴딜 300사업과 연계하여 지역주민들을 위한 공공체육 시설 및 귀농어·귀촌지원시설로 조성·활용하고자 매수 요청하여 제384회 경상남도의회 임시회 제2차 본회의에서 폐)웅천초등학교명동분교장 매각(안)이 2021년 4월 22일자로 의결되었기에 매각하고자 함

3. 공고목적 : 매각에 따른 지역주민 및 이해관계자 등의 의견 수렴

경 남 공 보

제2498호

2021. 5. 6.(목)

4. 매각예정 시기 : 2021년 6월 이후

5. 공고기간 : 2021. 5. 6.(목) ~ 2021. 6. 7.(월) [33일간]

6. 매각가격의 결정 : 「공유재산 및 물품관리법 시행령」 제27조에 의한 2인 이상의 감정평가업자에 게 의뢰하여 평가한 감정평가액을 산술 평균한 금액 이상으로 감정평가에 소요된 비용을 포함한 금액으로 결정

7. 매각용도 / 매수자 : 공공체육시설 및 귀농어귀촌지원시설 조성 / 창원시장

8. 매각방법 : 「폐교재산의 활용촉진을 위한 특별법」 제5조 제1항에 의거하여 수의계약

9. 기타사항

가. 본 매각공고 기간 중 의견수렴 결과에 따라 매각일정 등이 변동될 수 있습니다.

나. 공유재산의 지적은 공부 및 지적상 표시된 면적으로 하며 재산은 현 상태로 매각하고 공부와 실체와의 불일치 여부, 행정상의 규제나 관련법규의 제한사항에 대하여 우리 교육지원청은 일체 책임을 지지 아니합니다.

다. 그 밖의 상세한 문의는 경상남도창원교육지원청 교육재정과 재산관리담당 폐교관리 업무담당자 (☎055-210-0562)에게 문의하여 주시기 바랍니다.

10. 의견서 제출

가. 위의 매각계획 공고와 관련하여 의견이 있을 시에는 공고기간 내에 붙임의 의견서를 작성하여 우리 교육지원청에 직접 또는 등기우편(공고기간 내의 도착 우편물에 한함)으로 제출하여 주시기 바랍니다.

나. 제출주소: 우)51439 경상남도 창원시 의창구 중앙대로 228번길 3

경상남도창원교육지원청 교육재정과 재산관리담당

다. 연락처: ☎ 055-210-0562

위와 같이 공고합니다.

2021년 5월 6일

경 상 남 도 창 원 교 육 지 원 청 교 육 장

매각계획 공고에 따른 의견서

성명		생년월일	
주소			
연락처	휴대폰	전화(자택 또는 사무실)	
의견내용(육하원칙에 의하여 구체적으로 기술)			

위와 같이 매각에 따른 의견서를 제출합니다.

2021년 월 일

신청인 : (인)

경상남도창원교육지원청교육장 귀하

● **경상남도고성교육지원청 공고 제2021-24호**

공유재산(폐.영천중영현분교장) 매각계획 공고

「폐교재산의 활용촉진을 위한 특별법 시행령」 제3조제5항에 따라 폐교재산매각계획을 다음과 같이 공고 합니다.

2021년 5월 6일

경 상 남 도 고 성 교 육 지 원 청 교 육 장

1. 매각 재산의 표시

폐교명	소재지	토지(㎡)	건물(㎡)	기타	비고
영천중 영현분교장	경남 고성군 영현면 봉림리 44-9 외 1필지	9,517	1,462,78 (교사동의 3동)	입목죽, 공작물 등 (실사에 따라 변동될 수 있음)	

2. 공고기간 : 2021. 5. 6.(목) ~ 2021. 6. 4.(금)

3. 매각방법

『폐교재산의 활용촉진을 위한 특별법』 제5조(대부 등에 관한 특례) 제1항에 의한 수의계약

4. 매각사유

폐)영천중영현분교장(폐교일 2008.3.1.)은 농촌 학생 수 감소로 인하여 폐교된 학교로서 향후 교육시설로 활용 계획이 없고 학생들의 증가 요인도 없어 재개교 될 가능성이 없으므로 지역민들의 안전한 생활환경 조성과 삶의 질 개선 및 정주 여건의 강화를 위해 고성군에서 매입 요청 하였기에 교육재정 확충과 함께 재산관리의 효율성을 제고하고자 함.

5. 매입희망자 : 고성군수(경상남도 고성군 고성읍 성내로 130)

6. 매각용도 : 영천강 고성지구 하천재해 예방사업, 영현면 기초생활거점조성 사업

7. 매각예정 시기 : 2021. 6. ~ 2021. 12.

8. 매각가격 결정

『부동산 가격공시 및 감정평가에 관한 법률』에 의한 감정평가업자 2인 이상에게 의뢰하여 평가한 감정평가액을 산술평균한 금액 이상의 가격으로, 감정평가에 든 비용을 포함한 금액으로 결정함.

9. 본 공고는 『폐교재산의 활용촉진을 위한 특별법 시행령』 제3조 제5항에 의한 매각 계획 공고입니다.

10. 의견서 제출

가. 위의 매각 계획 공고와 관련하여 의견이 있을 시에는 공고기간 내에 붙임 의견서를 작성하여 아래 주소로 직접 또는 등기우편(공고기간 내 도착분에 한함)으로 제출하여 주시기 바랍니다.

나. 주소: 우)52947 경상남도 고성군 고성읍 동외로 108

경상남도고성교육지원청 행정지원과 교육제정담당

다. 연락처: 재산업무담당 ☎ 055)670-8180(8183)

● 부산지방국토관리청 고시 제2021-215호

하천점용허가 기간연장 고시

「하천법」 시행령 제38조에 의거 아래와 같이 하천점용허가 기간연장을 하였기에 이를 고시 합니다

2021년 5월 6일

부 산 지 방 국 토 관 리 청 장

하천의 명칭	남강(국가하천)
점용자 성명 및 주소	성명 : 진주시장(시민안전과) 주소 : 경상남도 진주시 동진로 155(상대동)
점용위치 및 면적	위치 : 경상남도 진주시 칠암동 478-5번지 일원 면적 : 8,876㎡
점용목적 및 시설개요	점용목적 : 수중보(가동보) 설치 시설개요 : 콘크리트 구체 : (L=183.5m) 가동보 : H=1.5m 2개소(L=75m), H=2.0m 1개소(L=13.5m) 어도 : 2개소(B=4.0m)
점용 기간	당초 : 2001년 7월 5일부터 2021년 6월 30일까지 변경 : 2021년 7월 1일부터 2026년 6월 30일까지

● 부산지방국토관리청 고시 제2021-218호

하천점용허가 기간연장 고시

「하천법」 시행령 제38조에 의거 아래와 같이 하천점용허가 기간연장을 하였기에 이를 고시 합니다

2021년 5월 6일

부 산 지 방 국 토 관 리 청 장

하천의 명칭	낙동강(국가하천)
점용자 성명 및 주소	성명 : 한국전력공사 창녕지사장 주소 : 경상남도 창녕군 창녕읍 남창녕로 71
점용위치 및 면적	위치 : 경상남도 창녕군 남지읍 남지리 199-1번지 외 1필지 일원 면적 : 0.2㎡
점용목적 및 시설개요	점용목적 : 한진주 설치 시설개요 : 한진주(2분) 설치 (A=21.9㎡)
점용 기간	당초 : 2016년 6월 22일부터 2020년 6월 21일까지 변경 : 2020년 6월 22일부터 2024년 12월 31일까지

● 부산지방국토관리청 고시 제2021-223호

하천점용허가 기간연장 고시

「하천법」 시행령 제38조에 의거 아래와 같이 하천점용허가 기간연장을 하였기에 이를 고시 합니다

2021년 5월 6일

부 산 지 방 국 토 관 리 청 장

하천의 명칭	밀양강(국가하천)
점용자 성명 및 주소	성명 : 한국농어촌공사 밀양지사 주소 : 경상남도 밀양시 밀양대로 1920
점용위치 및 면적	위치 : 경상남도 밀양시 상남면 마산리 271-3번지 일원 면적 : 4,458㎡
점용목적 및 시설개요	점용목적 : 밀성양배수장 토출수조 및 배수암거 설치 시설개요 : 토출수조 및 배수암거 1식
점용 기간	당초 : 2016년 4월 8일부터 2021년 4월 7일까지 변경 : 2021년 4월 8일부터 2025년 12월 31일까지

● 부산지방국토관리청 고시 제2021-224호

하천점용허가 기간연장 고시

「하천법」 시행령 제38조에 의거 아래와 같이 하천점용허가 기간연장을 하였기에 이를 고시 합니다

2021년 5월 6일

부 산 지 방 국 토 관 리 청 장

하천의 명칭	낙동강(국가하천)
점용자 성명 및 주소	성명 : 한국농어촌공사 밀양지사 주소 : 경상남도 밀양시 밀양대로 1920
점용위치 및 면적	위치 : 경상남도 밀양시 상남면 외산리 일원 면적 : 117㎡
점용목적 및 시설개요	점용목적 : 외산배수장 배수관 및 토출수조 설치 시설개요 : 배수관 및 토출수조 1식
점용 기간	당초 : 1982년 5월 26일부터 2012년 5월 25일까지 변경 : 2012년 5월 26부터 2026년 12월 31일까지

● 부산지방국토관리청 고시 제2021-225호

하천점용허가 기간연장 고시

「하천법」 시행령 제38조에 의거 아래와 같이 하천점용허가 기간연장을 하였기에 이를 고시 합니다

2021년 5월 6일

부 산 지 방 국 토 관 리 청 장

하천의 명칭	낙동강(국가하천)
점용자 성명 및 주소	성명 : 한국농어촌공사 밀양지사 주소 : 경상남도 밀양시 밀양대로 1920
점용위치 및 면적	위치 : 경상남도 밀양시 상남면 외산리 835-1번지 외 4필지 일원 면적 : 352.5㎡
점용목적 및 시설개요	점용목적 : 확장배수장 배수관로 설치 시설개요 : 확장배수장 배수관로 매설 1식
점용 기간	당초 : 2010년 11월 9일부터 2015년 11월 8일까지 변경 : 2015년 11월 9일부터 2026년 6월 30일까지

● 부산지방국토관리청 고시 제2021-226호

하천점용허가 기간연장 고시

「하천법」 시행령 제38조에 의거 아래와 같이 하천점용허가 기간연장을 하였기에 이를 고시 합니다

2021년 5월 6일

부 산 지 방 국 토 관 리 청 장

하천의 명칭	밀양강(국가하천)
점용자 성명 및 주소	성명 : 한국농어촌공사 밀양지사 주소 : 경상남도 밀양시 밀양대로 1920
점용위치 및 면적	위치 : 경상남도 밀양시 상남면 연금리 36-4번지 외 15필지 일원 면적 : 3,239㎡
점용목적 및 시설개요	점용목적 : 밀양배수장 토출관로 매설 시설개요 : 밀양배수장 토출관로 매설 1식
점용 기간	당초 : 2016년 4월 8일부터 2021년 4월 7일까지 변경 : 2021년 4월 8부터 2025년 12월 31일까지

● 부산지방국토관리청 고시 제2021-231호

하천점용허가 기간연장 고시

「하천법」 시행령 제38조에 의거 아래와 같이 하천점용허가 기간연장을 하였기에 이를 고시 합니다

2021년 5월 6일

부 산 지 방 국 토 관 리 청 장

하천의 명칭	남강(국가하천)
점용자 성명 및 주소	성명 : 산청군수(산림녹지과) 주소 : 경상남도 산청군 산청읍 산엔청로 1
점용위치 및 면적	위치 : 경상남도 산청군 단성면 목곡리 218-34번지 일원 면적 : 810㎡
점용목적 및 시설개요	점용목적 : 진출입로 설치 및 가로등 설치 시설개요 : 진출입로 설치 및 가로등 설치 1식
점용 기간	당초 : 2008년 12월 22일부터 2013년 12월 21일까지 변경 : 2013년 12월 22부터 2023년 06월 30일까지

● 부산지방국토관리청 고시 제2021-233호

하천점용허가 기간연장 고시

「하천법」 시행령 제38조에 의거 아래와 같이 하천점용허가 기간연장을 하였기에 이를 고시 합니다

2021년 5월 6일

부 산 지 방 국 토 관 리 청 장

하천의 명칭	황강(국가하천)
점용자 성명 및 주소	성명 : 한국수자원공사 합천댐지사장 주소 : 경상남도 합천군 용주면 합천호수로 705
점용위치 및 면적	위치 : 경상남도 합천군 용주면 고폘리 910-217번지 일원 면적 : 16.5㎡
점용목적 및 시설개요	점용목적 : 경보국사 설치 시설개요 : 경보국사 설치 1식
점용 기간	당초 : 1997년 05월 07일부터 2012년 05월 06일까지 변경 : 2012년 05월 07부터 2026년 12월 31일까지