

활기찬 경남 **행복한 도민**



경상남도

www.gyeongnam.go.kr

공보

제2659호 2024. 2. 8.(목)

입 법 예 고

경상남도 입법예고 제2024-4호 「경상남도 남명학사 설치 및 운영 조례 시행규칙」 일부개정규칙안 입
법예고 7

고 시

경상남도 고시 제2024-40호 산림사업법인 등록 고시(도 홈페이지 고시)
경상남도 고시 제2024-41호 산림사업법인 등록 고시(도 홈페이지 고시)
경상남도 고시 제2024-42호 공유수면 점용·사용 실시계획 신고 수리 고시(도 홈페이지 고시)
경상남도 고시 제2024-43호 공유수면 점용·사용승인 고시(도 홈페이지 고시)
경상남도 고시 제2024-44호 공유수면 점용·사용승인 고시(도 홈페이지 고시)
경상남도 고시 제2024-45호 공유수면 점용·사용 변경승인(기간연장) 고시..... 11

공 고

경상남도 공고 제2024-165호 「경남 문화콘텐츠산업 육성 중장기(2025~2029) 기본계획 수립 연구용
역」 제안서 평가위원회 예비위원 모집공고(도 홈페이지 공고)
경상남도 공고 제2024-166호 소액수의 견적제출 공고(G2B 공고)
경상남도 공고 제2024-167호 소액수의 견적제출 공고(G2B 공고)
경상남도 공고 제2024-168호 공사 제한경쟁 입찰 공고[한우사(최소 등) 증축 건축공사](G2B 공고)
경상남도 공고 제2024-169호 공사 제한경쟁 입찰 공고[한우사(최소 등) 증축 전기 공사](G2B 공고)
경상남도 공고 제2024-170호 소액수의 견적제출 공고(G2B 공고)
경상남도 공고 제2024-171호 비영리민간단체 등록(변경) 공고..... 12
경상남도 공고 제2024-172호 비영리민간단체 등록(변경) 공고..... 13
경상남도 공고 제2024-173호 2024년 경상남도 어린이집 보육료 수납한도액 등 결정 공고(도 홈페이지
공고)
경상남도 공고 제2024-174호 문화재수리업자 행정처분 공고(도 홈페이지 공고)
경상남도 공고 제2024-175호 전력시설물 설계업 등록사항 공고(도 홈페이지 공고)
경상남도 공고 제2024-176호 용역 제한경쟁 입찰 공고[2024학년도 경남도립거창대학 통학버스 운행 용
역](G2B 공고)
경상남도 공고 제2024-177호 소액수의 견적제출 공고(G2B 공고)
경상남도 공고 제2024-178호 2024년 장애인 정보화교육 기관 선정결과 공고(도 홈페이지 공고)
경상남도 공고 제2024-179호 종합공사를 시공하는 건설업 등록 공고(도 홈페이지 공고)

- 경상남도 공고 제2024-181호 2024년 경상남도 (예비)사회적기업 판로개척 지원사업 수행기관 모집 공고(도 홈페이지 공고)
- 경상남도 공고 제2024-182호 용역 입찰 공고[경남 문화콘텐츠산업 육성 중장기(2025~2029) 기본계획 수립 연구용역](G2B 공고)
- 경상남도 공고 제2024-183호 용역 입찰 공고[경남 청년 대중교통비 지원 사업 운영 용역](G2B 공고)
- 경상남도 공고 제2024-184호 창원 죽동지구 등 5개소 하천기본계획 수립에 따른 전략환경영향평가 항목 등의 결정내용 공개(도 홈페이지 공고)
- 경상남도 공고 제2024-185호 경상남도 무형문화재 지정(인정) 등 조사계획 공고(도 홈페이지 공고)
- 경상남도 공고 제2024-186호 2024년 대학 특화 청년창업 활성화 지원사업 운영대학 모집공고(도 홈페이지 공고)
- 경상남도 공고 제2024-187호 「비제조산업 마케팅 활동 지원사업」 참여기업 모집공고(도 홈페이지 공고)
- 경상남도 공고 제2024-188호 2024년도 경상남도 수렴면허시험 시행계획 공고(도 홈페이지 공고)
- 경상남도 공고 제2024-189호 「2024년 비제조산업 점프업기업 지원사업」 참여기업 모집공고(도 홈페이지 공고)
- 경상남도 공고 제2024-190호 경상남도 무형문화재 종목 지정 예고..... 14
- 경상남도 공고 제2024-191호 2024년도 경상남도 지역특화 프로젝트 『레전드 50+』 참여기업 선정계획 연장공고(원전부품, 항공우주)(도 홈페이지 공고)
- 경상남도 공고 제2024-192호 소액수의 견적제출 공고(G2B 공고)
- 경상남도 공고 제2024-193호 2024년 경상남도 장애인복지증진 프로그램 보조사업 모집 공고(도 홈페이지 공고)
- 경상남도 공고 제2024-194호 소액수의 견적제출 재공고(G2B 공고)
- 경상남도 공고 제2024-195호 건설공사 안전점검 수행기관 모집 공고(도 홈페이지 공고)
- 경상남도 공고 제2024-196호 소액수의 견적제출 공고(G2B 공고)
- 경상남도 공고 제2024-197호 경남 청년 대중교통비 지원 사업 운영 용역 제안서 평가위원(후보자) 모집 공고(도 홈페이지 공고)
- 경상남도 공고 제2024-198호 협상에 의한 계약 입찰공고 시행[2024년 경남수목원 산림교육(숲해설) 위탁운영 용역](G2B 공고)
- 경상남도 공고 제2024-199호 제한경쟁 입찰 공고 시행[2024년 수산안전기술원 분석시약 및 소모품 단가계약](G2B 공고)
- 경상남도 공고 제2024-200호 협상에 의한 계약 입찰공고 시행[2024년 경남수목원 산림교육(유아숲교육) 위탁운영 용역](G2B 공고)
- 경상남도 공고 제2024-201호 2024년도 대학 특화 청년창업 활성화 지원사업 참여대학 모집공고(수정)(도 홈페이지 공고)
- 경상남도 공고 제2024-203호 개인정보 제3자 제공사항 공고(도 홈페이지 공고)
- 경상남도 공고 제2024-204호 2024년 경상남도 여성단체활동 지원 계획 공고(도 홈페이지 공고)
- 경상남도 공고 제2024-205호 매장문화재 공고..... 15

경상남도 공고 제2024-206호 2024년 서부청사 정원관리 기간제노동자 채용계획 공고(도 홈페이지 공고)

경상남도 공고 제2024-207호 소액수의 견적제출 취소공고[2024년 가정위탁아동 상해보험 가입](G2B 공고)

경상남도 공고 제2024-208호 후원방문판매업 폐업신고 공고..... 16

경상남도 공고 제2024-210호 기본측량실시 공고(도 홈페이지 공고)

경상남도 공고 제2024-211호 비관리청 항만개발사업 실시계획신고 수리(승인) 공고..... 17

경상남도 공고 제2024-213호 경상남도 녹색건축 설계기준 개정(안) 행정예고..... 18

경상남도 공고 제2024-215호 공사 제한경쟁 입찰 공고[2024년 계류보전사업(창원구산옥계지구)](G2B 공고)

알 림

창원시 고시 제2024-33호 창원국가산업단지 개발사업[대원지구 부지조성공사(2-2공구)] 실시계획 변경 승인 및 지형도면 고시..... 34

창원시 공고 제2024-197호 창원도시계획시설(공원)사업 실시계획(변경) 인가를 위한 열람 및 주민 등의 의견청취 공고..... 46

진주시 고시 제2024-27호 진주도시계획시설(중로1-26호선, 중로2-3호선)사업 실시계획(변경)인가 고시 47

진주시 고시 제2024-29호 진주도시계획시설(중로1-55호선, 중로1-56호선)사업 실시계획(변경)인가 고시 50

진주시 고시 제2024-30호 진주도시계획시설(유원지)사업 실시계획(변경)인가 고시 55

진주시 공고 제2024-355호 진주도시계획시설(도로:중로1-22호선)사업 공사완료 공고.....66

통영시 고시 제2024-22호 통영도시계획시설(체육공원) 조성계획 결정(변경) 및 지형도면 고시..... 67

통영시 고시 제2024-25호 주택건설사업계획 변경승인 고시..... 77

사천시 고시 제2024-20호 제일중학교 동편 도시계획도로 개설사업(소로2-65호선)을 위한 도시계획 시설(도로)사업 실시계획변경인가 고시..... 79

거제시 고시 제2024-31호 도시계획시설(항만:예구항)사업 실시계획 변경 인가 고시..... 83

거제시 고시 제2024-32호 도시계획시설(궤도)사업 실시계획 변경 인가 고시..... 84

거제시 고시 제2024-36호 도시계획시설(도로:중로2-1호선 외 6개 호선, 공원, 녹지)사업 실시계획 변경인가 고시..... 86

거제시 공고 제2024-254호 도시계획시설(공공청사, 주차장)사업 시행자 지정, 실시계획 변경 인가 및 사업인정을 위한 열람·공고..... 93

거제시 공고 제2024-256호 도시계획시설(도로:소로3-33호선,소로3-4호선,대로3-1호선)사업 시행자 지정, 실시계획인가 및 사업인정을 위한 열람·공고..... 98

거제시 공고 제2024-257호 도시계획시설(도로:중로3-3호선)사업 시행자 지정, 실시계획인가 및 사업

인정을 위한 열람·공고.....	102
거제시 공고 제2024-271호 도시계획시설(항만:지세포항)사업 공사완료 공고.....	107
양산시 고시 제2024-31호 양산 도시계획시설 『초산어린이공원 조성공사』 실시계획(변경)인가, 양산도시관리계획(공원) 결정(변경) 및 지형도면 고시.....	108
양산시 공고 제2024-414호 양산 도시계획시설사업 『증산근린공원 조성사업』 사업인정에 관한 주민 등의 의견 청취 공고.....	111
의령군 고시 제2024-26호 의령군계획시설(공공청사:의령교육지원청) 실시계획(변경)인가 고시.....	112
함안군 고시 제2024-25호 군계획시설(문화공원: 입곡야생화공원 내 목재문화체험장)사업 실시계획 인가 고시	113
고성군 고시 제2024-25호 고성군계획시설[도로: 중로3-5호선(무학마을입구 도시계획도로)] 조성사업 실시계획 변경 인가 고시.....	114
함양군 고시 제2024-20호 실시계획사업 변경인가 및 군관리계획(지리산 조망공원 주차장) 결정(경미한 변경) 고시	116
함양군 공고 제2024-122호 함양군관리계획(병곡광평 지구단위계획구역 및 지구단위계획) 결정(변경)을 위한 공람·공고.....	119
경상남도농업기술원 공고 제2024-3호 생명공학담당 유전분석 장비구입 소액수의 견적제출 안내공고(G2B 공고)	
경상남도농업기술원 공고 제2024-4호 2024년 3~4월 경상남도농업기술원 기간제노동자 채용 서류전형 합격자 및 면접시험 시행계획 공고(도 홈페이지 공고)	
경상남도보건환경연구원 공고 제2024-6호 「삼중수소 분석장비 구입」 제안서 평가위원회 예비위원 모집 공고(도 홈페이지 공고)	
경남도립남해대학 공고 제2024-13호 소액수의 견적제출 공고(G2B 공고)	
경남도립남해대학 공고 제2024-14호 2024년 LINC3.0사업단 업무보조인력(산학협력정보담당관, 사무관리) 채용계획 공고(도 홈페이지 공고)	
경남도립남해대학 공고 제2024-15호 경남도립남해대학 조교 채용 임용후보자 공고(도 홈페이지 공고)	
경남도립남해대학 공고 제2024-16호 2024년 고등직업교육거점지구사업[HiVE] 업무보조인력(기간제노동자) 모집 공고(도 홈페이지 공고)	
경남도립남해대학 공고 제2024-17호 불용물품 매각 입찰 공고(온비드 공고)	
경상남도수산자원연구소 공고 제2024-4호 경상남도수산자원연구소 기간제노동자 채용 계획 공고(도 홈페이지 공고)	
경상남도수산안전기술원 공고 제2024-8호 어업용기자재 이동수리소 운영 참여업체 모집 공고(도 홈페이지 공고)	
경상남도수산안전기술원 공고 제2024-9호 어업용기자재 이동수리소 운영 참여업체 모집 공고(도 홈페이지 공고)	
경상남도산림환경연구원 공고 제2024-38호 소액수의 견적제출 안내 공고(G2B 공고)	
경상남도산림환경연구원 공고 제2024-39호 소액수의 견적제출 안내 공고(G2B 공고)	

경상남도산림환경연구원 공고 제2024-77호 소액수의 견적제출 안내 공고(G2B 공고)

경상남도산림환경연구원 공고 제2024-78호 소액수의 견적제출 안내 공고(G2B 공고)

경상남도산림환경연구원 공고 제2024-79호 소액수의 견적제출 안내 공고(G2B 공고)

경상남도산림환경연구원 공고 제2024-80호 소액수의 견적제출 안내 공고(G2B 공고)

경상남도산림환경연구원 공고 제2024-81호 소액수의 견적제출 안내 공고(G2B 공고)

경상남도산림환경연구원 공고 제2024-82호 소액수의 견적제출 안내 공고(G2B 공고)

경상남도산림환경연구원 공고 제2024-83호 소액수의 견적제출 안내 공고(G2B 공고)

경상남도산림환경연구원 공고 제2024-84호 소액수의 견적제출 안내 공고(G2B 공고)

경상남도도로관리사업소 공고 제2024-6호 소액수의 견적제출 안내 공고(G2B 공고)

경상남도도로관리사업소 공고 제2024-7호 소액수의 견적제출 안내 공고(G2B 공고)

경상남도도로관리사업소 공고 제2024-8호 어업용기자재 이동수리소 운영 참여업체 모집 공고(도 홈페이지 공고)

경상남도문화예술회관 공고 제2024-2호 2024년 경상남도문화예술회관 상반기 예술창작공간 입주작가 모집(도 홈페이지 공고)

경상남도문화예술회관 공고 제2024-3호 경남문화예술회관 기간제노동자(전시해설사) 채용서류전형 합격자 발표 및 면접시험 시행계획 공고(도 홈페이지 공고)

경남대표도서관 공고 제2024-4호 소액수의 견적제출 안내 공고(G2B 공고)

경상남도축산연구소 공고 제2024-2호 제2차 「가축분뇨 부숙퇴비」 공급(도 홈페이지 공고)

경상남도교육청 공고 제2024-83호 「경상남도교육청 행정기구 설치 조례 시행규칙」 일부개정규칙안 입법예고 138

경상남도교육청 공고 제2024-84호 경상남도교육감 소속 지방공무원 정원 조례 시행규칙 일부개정규칙안 입법예고 145

낙동강유역환경청 고시 제2024-163호 하천점용(기간연장)허가 고시 157

낙동강유역환경청 고시 제2024-164호 하천점용(변경)허가 고시 158

낙동강유역환경청 고시 제2024-165호 하천점용(변경)허가 고시 159

● 경상남도 입법예고 제2024-4호

「경상남도 남명학사 설치 및 운영 조례 시행규칙」 일부개정규칙안 입법예고

「경상남도 남명학사 설치 및 운영 조례 시행규칙」을 일부 개정함에 있어 그 내용과 취지를 주민에게 미리 알려 의견을 듣고자 「행정절차법」 제41조 및 「경상남도 자치법규 입법예고에 관한 조례」 제4조의 규정에 따라 다음과 같이 공고합니다.

2024년 2월 8일

경 상 남 도 지 사

- 1. 자치법규명 : 경상남도 남명학사 설치 및 운영 조례 시행규칙
- 2. 개정이유 : 남명학사 입사생 자격 등 기준 완화, 다자녀 가구 지원 기준 변경을 통해 도내 출신 대학생에게 입사 기회 및 재사율 향상을 위하여 시행규칙 일부 개정하고자 함
- 3. 주요내용
 - 가. 입사생 자격 기준 완화 : (현행) 최근 2개 학기 평균 성적이 B학점 이상이고, 학기당 취득 학점이 10학점 이상일 것 → (변경) 공고일 기준 재학중인 자
 - 나. 입사 제한 범위 완화 : (추가) 다만, 재사 중 휴학으로 학적이 변경되는 학생은 해당 학기가 끝나는 월의 말일까지 재사 할 수 있다.
 - 다. 선발시기 및 방법 : (추가) 다만, 학기 중에 공석 또는 결원이 발생한 때에는 입사정원의 범위 내에서 수시 선발할 수 있다.
 - 라. 선발기준 : (현행) 다자녀(3자녀 이상) 가구의 자녀 → (변경) 다자녀(2자녀 이상) 가구의 자녀
- 4. 의견제출
 - 이 자치법규의 입법안에 대하여 의견이 있는 기관·단체나 개인은 '24. 2. 28.(수)까지 경상남도지사(참조 : 교육인재과)에게 그 의견을 제출하여 주시기 바랍니다.
 - 가. 예고사항에 대한 항목별 의견(찬·반 여부와 그 사유)
 - 나. 제출자의 성명, 주소(기관·단체의 경우에는 기관·단체명과 대표자 성명), 전화번호
 - 다. 그 밖의 참고사항
 - 라. 보내실 곳 : 경상남도 교육인재과
 - 1) 주 소 : (51154)경남 창원시 의창구 중앙대로 300(사림동)
 - 2) 전 화 : 055-211-2494 (FAX : 055-211-2469)
 - 3) E- mail : csh0301@korea.kr

붙임 「경상남도 남명학사 설치 및 운영 조례 시행규칙」 일부개정규칙안 1부.

경상남도 규칙 제 호(일부개정안)

경상남도 남명학사 설치 및 운영 조례 시행규칙

일부개정규칙안

경상남도 남명학사 설치 및 운영 조례 시행규칙 일부를 다음과 같이 개정한다.

제3조제2항 각 호 외의 부분 단서를 삭제하고, 같은 항 제2호를 다음과 같이 한다.

- 2. 재학생: 공고일 기준 재학중인 학생(휴학생은 다음 학기에 등록할 학생으로 한정한다)

제4조제1호 중 “학생”을 “학생.”으로 하고, 같은 호에 단서를 다음과 같이 신설한다.

다만, 재사 중 휴학으로 학적이 변경되는 학생은 해당 학기가 끝나는 월의 말일까지 재사할 수 있다.

제5조제1항에 단서를 다음과 같이 신설한다.

다만, 학기 중에 공석 또는 결원이 발생한 때에는 입사 정원의 범위 내에서 수시 선발할 수 있다.

제7조제1항제3호라목 중 “3자녀”를 “2자녀”로 한다.

부 칙

이 규칙은 공포한 날부터 시행한다.

②·③ (생략)

제7조(선발기준) ① 입사생은 다음 각 호의 기준에 따라 점수를 산출한 후 고득점 순으로 선발한다.

1. 2. (생략)

3. 가산점(5점) : 다음 각 목의 어느 하나에 해당하는 경우에 부여하되, 둘 이상 해당하는 경우 하나만 부여한다.

가. ~ 다. (생략)

라. 다자녀(3자녀 이상) 가구의 자녀

마. ~ 아. (생략)

② (생략)

는 결원이 발생한 때에는 입사정원의 범위 내에서 수시 선발할 수 있다.

②·③ (현행과 같음)

제7조(선발기준) ① -----

-----.

1. 2. (현행과 같음)

3. -----

-----.

가. ~ 다. (현행과 같음)

라. -----2자녀 -----

마. ~ 아. (현행과 같음)

② (현행과 같음)

● 경상남도 고시 제2024-45호

공유수면 점용·사용 변경승인(기간연장) 고시

「공유수면 관리 및 매립에 관한 법률」 제10조제2항 규정에 따라 다음과 같이 공유수면 점용·사용 변경 승인(기간연장) 하였기에 같은 법 제8조제6항에 따라 이를 고시합니다.

2024년 2월 8일

경 상 남 도 지 사

1. 승인번호 및 승인연월일

- 승인번호 : 제2024-1호(통영)
- 승인연월일 : 2024년 1월 30일

2. 점용·사용의 목적

- 해수취수관로 설치

3. 점용·사용의 장소

- 통영시 동호동 379번지 지선 공유수면

4. 점용·사용의 면적 및 기간

- 면 적 : 0.2㎡
- 기 간 : 2024. 2. 1. ~ 2026. 1. 31.

5. 점용·사용 변경승인을 받은 자의 성명·주소

- 성 명 : 통영시장
- 주 소 : 경남 통영시 해미당1길 33(무전동) 통영시청 일자리경제과

● 경상남도 공고 제2024-171호

비영리민간단체 등록(변경) 공고

「비영리민간단체지원법」 제4조 및 같은 법 시행령 제3조제4항에 따라 비영리민간단체 변경등록(대표자 변경)사항을 다음과 같이 공고합니다.

2024년 2월 1일

경 상 남 도 지 사

○ 등록변경 현황

등록 번호	단체명칭	사무소 소재지	대표자	등록일	주된사업	연락처	주관과	등록구분 (변경)	비고
748	거제시장애인연맹	경남 거제시 거제중앙로 1849, 304호 (거제시공공청사)	김은실	2015.3.6.	장애인 인권 교육 및 장애인 인식개선 사업	055-633-7875	장애인 복지과	대표자변경 (2024. 1. 31.)	

● 경상남도 공고 제2024-172호

비영리민간단체 등록(변경) 공고

「비영리민간단체지원법」 제4조 및 같은 법 시행령 제3조제4항에 따라 비영리민간단체 변경등록(대표자 변경)사항을 다음과 같이 공고합니다.

2024년 2월 1일

경 상 남 도 지 사

○ 등록변경 현황

등록 번호	단체명칭	사무소 소재지	대표자	등록일	주된사업	연락처	주관과	등록구분 (변경)	비고
619	김해시장애인단체 연합회	경남 김해시 인제로 258(삼방동)	양한교	2011.6.21.	- 장애인 복지증진 및 권익보호 - 장애인관련 정보 수집 및 교환사업 - 장애인 정책, 교육, 직업교육 등	055-335- 7970	장애인 복지과	대표자변경 (2024. 1. 31.)	

● 경상남도 공고 제2024-190호

경상남도 무형문화재 종목 지정 예고

「경상남도 무형문화재 보전 및 진흥에 관한 조례」 제16조(도무형문화재의 지정) 제4항에 따라 경상남도 무형문화재 종목 지정 사항을 경상남도 무형문화재위원회 심의에 앞서 다음과 같이 예고하오니, 이에 대하여 의견이 있으신 분은 경상남도 역사문화유산과로 연락하여 주시기 바랍니다.

2024년 2월 8일

경 상 남 도 지 사

1. 예 고 일 : 도 공보 공고일
2. 예고기간 : 공고일로부터 30일간
3. 예고내용 : ‘목조각장’경상남도 무형문화재 종목 지정 예고
4. 예고사유
 - 목조각장은 나무를 재료로 불상이나 보살상 등을 만드는 일 또는 그 일에 종사하는 장인을 말한다. 우리나라의 목조각은 삼국시대 불교가 전래되면서 사원 건축과 불상 조각을 위주로 발전하여 불교 유물에 뛰어난 목조각 작품이 많이 있으며, 전통적인 목조각 기법을 계승·발전시키는데 목조각장의 역할이 중요한 만큼 목조각장을 경상남도 무형문화재 종목으로 지정하여 보전 및 전승하고자 함.
5. 연 락 처 : 경상남도 역사문화유산과
 - 전화번호/팩스 : 055-211-4573 / 055-211-4559
 - 주 소 : 경상남도 창원시 의창구 중앙대로 300
 - E-mail : dh0810@korea.kr

● 경상남도 공고 제2024-205호

매장문화재 공고

1. 관련근거

- 「매장문화재 보호 및 조사에 관한 법률」 제22조
- 「매장문화재 보호 및 조사에 관한 법률 시행령」 제25조

2. 경남 김해시 삼계동 94-2 김해건설공고 교사 이전 신축부지에서 출토된 매장문화재에 대하여 아래와 같이 공고하니 소유권 주장자는 90일 이내에 해당문화재의 소유자임을 증명하는 정당한 근거를 제시하여 주시기 바랍니다.

2024년 2월 8일

경 상 남 도 지 사

유적명 (발굴허가번호)	유물명 및 수량	조사지역	조사기간	조사기관	보 관 처
김해건설공업고등학교 교사 이전 신축부지 내 유적 (2023-1220)	백자저부편 등 7점	경남 김해시 삼계동 94-2	2023.12.27.-2024.01.22	(재)강산문화 연구원	(재)강산문화 연구원

- 제 출 처

경상남도 창원시 의창구 중안대로 300 경상남도 역사문화유산과

(☎ 055-211-4575~6/팩스 055-211-4559/담당자 이메일 : ksh7777@korea.kr)

※ 출토유물현황은 경상남도 대표누리집 < 분야별정보 > 문화관광체육 < 자료실에 게시

● 경상남도 공고 제2024-208호

후원방문판매업 폐업신고 공고

방문판매 등에 관한 법률 제27조 규정에 따라 후원방문판매업 폐업신고 사항을 다음과 같이 공고합니다.

2024년 2월 8일

경 상 남 도 지 사

1. 대상 및 내용

상 호	등록번호 (등록일)	대 표 자	소 재 지	수리사항	
				폐 업 일	폐업사유
인셀덤 다올 대리점	경남2023 -제3호	전미영	경남 사천시 수남길 27, 1층	2024. 1. 31.	자진폐업
인셀덤 한결대리점	경남2021 -제106호	민여정	경남 진주시 문산읍 월아 산로 1094, 가동 1008호	2024. 1. 31.	자진폐업
혜성대리점	경남2023 -제97호	조정화	경남 진주시 소호로 39, 111동 1604호	2024. 1. 31.	자진폐업
인셀덤 재재대리점	경남2022 -제169호	박혜경	경남 진주시 진주대로879 번길 19, B동 1201호	2024. 1. 31.	자진폐업
인셀덤 (도원대리점)	경남2023 -제24호	서문동찬	경남 진주시 선학산길 22, A동 203호	2024. 1. 31.	자진폐업

2. 처리근거: 「방문판매 등에 관한 법률」 제13조제3항·제29조제3항, 같은법 시행령 제20조제4항 및 같은법 시행규칙 제13조

3. 문의장소: (우) 52732, 경상남도 진주시 월아산로 2026, 경상남도청 균형발전단 (☎ 055-211-6076)

● 경상남도 공고 제2024-211호

비관리청 항만개발사업 실시계획신고 수리(승인) 공고

「항만법」 제10조제1항 및 제7항에 따라 비관리청 항만개발사업을 실시계획 신고 수리(승인)하고 아래와 같이 이를 공고합니다.

2024년 2월 8일

경 상 남 도 지 사

1. 공사의 명칭 : 통영항 노후 폐유수용시설 현대화사업
2. 공사시행사의 성명(또는 명칭) 및 주소
 - 시행자 : 해양환경공단 이사장
 - 주 소 : 서울특별시 송파구 송파대로 28길 28
3. 항만명 및 공사의 종류
 - 항 만 명 : 통영항
 - 공사의종류 : 토목, 건축
4. 공사 목적 및 개요
 - 공사목적 : 통영항 노후 폐유수용시설을 현대화하여 설비기능 향상 및 안전위험도 개선을 위함
(비귀속 / 투자비 미보전)
 - 공사 개요
 - 위 치 : 통영시 서호동 316번지 일원
 - 사 업 비 : 금5,678백만원
 - 공사내용 : 기존 관리동 철거(127.1㎡) 및 신축(442.98㎡)
저장탱크 80㎡(30㎡ 1기, 50㎡ 1기)→200㎡(50㎡ 4기) 등
5. 공사기간 : 착수일로부터 12개월간
6. 기타사항 : 관계도서는 경상남도 해양항만과(☎ 055-211-3933)에 비치하여 이해관계인에게 보입니다.
(관계도서 게재 생략)

● 경상남도 공고 제2024-213호

「녹색건축물 조성 지원법」 제4조 및 「경상남도 녹색건축물 조성 지원 조례」 제3조에 따른 경상남도 녹색건축 설계기준 개정 주요내용을 국민에게 미리 알리고 이에 대한 의견을 듣기 위하여 「행정절차법」 제46조의 규정에 따라 다음과 같이 공고 합니다.

2024년 2월 8일

경 상 남 도 지 사

경상남도 녹색건축 설계기준 개정(안) 행정예고

1. 목 적

- 가. 기후위기 심화로 에너지 소비가 많은 건물부문의 에너지효율화 및 온실가스 감축으로 탄소중립 실현이 더욱 중요시되고 있음
- 나. 이에 따라, 국가의 온실가스 감축목표가 설정되었고 경상남도 녹색건축물 조성계획과 온실가스 감축 목표를 수립하여 건축물 부문의 온실가스 감축목표를 달성하고자 노력하고 있음
- 다. 건축물 건립시 환경성능, 에너지성능 및 관리, 신재생에너지 부문의 설계 가이드라인을 제시함으로써 녹색건축물 조기 정착과 도민의 삶의 질 향상을 도모하고자 함

2. 근 거

- 가. 「녹색건축물 조성 지원법」 제4조 및 제7조, 「경상남도 녹색건축물 조성 지원 조례」 제3조
- 나. 경상남도 녹색건축물 조성계획(2023년)

3. 적용대상

- 가. 「주택법」 제15조에 따른 주택건설사업계획 승인대상 공동주택
- 나. 「녹색건축물 조성 지원법」 제14조에 따른 에너지절약계획서 제출대상 건축물

4. 주요내용

- 가. 적용대상을 당초 주거는 100세대, 비주거는 연면적 합계 2천제곱미터 이상에서 주택건설사업계획 승인대상인 30세대, 에너지절약계획서 제출대상인 5백제곱미터 이상으로 강화하였고 세대수, 면적별로 세분화하여 적용기준 수립
- 나. 설계기준은 환경성능, 에너지성능 및 관리부문, 신·재생에너지 3가지 분야로 구성하고 녹색건축 인증 등 현재 운용중인 제도와 정책을 규모별로 차등 적용

- 환경성능 부문에서는 쾌적한 거주환경과 지속가능한 자연친화적 건축물 조성을 위한 녹색건축 인증에 관한 사항을 규정
- 에너지성능 및 관리 부문에서는 에너지성능 향상과 효율적 관리를 위한 에너지효율등급 인증, 에너지 성능지표, 건물에너지 관리시스템, 스마트계량기 등에 관한 사항을 규정
- 신재생에너지 부문에서는 신재생에너지 보급을 위해 건축물 용도 및 규모별로 신재생에너지 설치 비율을 규정

5. 시행일 : 2024년 3월 1일

6. 의견제출

본 행정예고(공고) 사항에 대해 의견이 있는 기관·단체 또는 개인은 공고기간 내에 다음 사항을 기재한 의견서를 작성하여 경상남도 건축주택과 우편 또는 팩스의 방법으로 의견서(붙임)를 제출하여 주시기 바랍니다.

가. 예고사항에 대한 찬성 또는 반대 의견(반대 시 이유 명시)

나. 성명(기관·단체의 경우 기관·단체명과 대표자명), 주소 및 전화번호

다. 의견제출 기간 : 2024. 2. 8.~ 2024. 2. 27.(20일간)

라. 보내실 곳 및 연락처

- 우 편 : (우51154) 경상남도 창원시 의창구 중앙대로 300 경남도청
건축주택과 건축관리담당
- 팩 스 : 055-211-4319

7. 문의처: 경상남도 건축주택과 건축관리담당(전화 055-211-4323)

【붙임】

경상남도 녹색건축 설계기준 개정(안) 행정예고에 대한 의견서

건 명	경상남도 녹색건축 설계기준 개정(안)			
의견 제출자	성 명 (개인/단체)		생년월일	
	주 소		전화번호	

제출 의견

경상남도 녹색건축 설계기준 개정(안) 행정예고와 관련하여 위와 같이 의견을 제출 합니다.

2024년 2월 일

제 출 자

(서명 또는 인)

경상남도지사 귀하

경상남도 녹색건축물 설계기준(안)

제1조 적용대상 및 방법

- ① 적용대상 : 건축물의 에너지절약설계기준(국토교통부고시) 적용 대상인 다음에 해당하는 건축물
 - 1. 『녹색건축물 조성 지원법』 제14조에 따른 에너지 절약계획서 제출 대상 건축물
 - 2. 『주택법』 제15조에 따른 사업계획승인 대상 공동주택
- ② 적용대상의 구분 : 용도와 규모에 따라 다음과 같이 구분
 - 1. 신축, 별동증축, 전부개축, 전부재축, 이전의 경우

등 급	주 거	비주 거
㉔	1,000세대 이상	연면적 합계 10만㎡ 이상
㉓	300세대 이상 ~ 1,000세대 미만	연면적 합계 1만㎡ 이상~10만㎡ 미만
㉒	30세대 이상 ~ 300세대 미만	연면적 합계 3천㎡ 이상~1만㎡ 미만
㉑		연면적 5백㎡ 이상 ~ 3천㎡ 미만

2. 전면 대수선

구 분	내 용
전면 대수선 ¹⁾	건축물 용도와 규모에 따라 해당 등급에서 한 등급씩 낮추어 제2조 기준 적용 ([가]→[나], [나]→[다], [다]→[라], [라]→[리])

1) 전면대수선 : 건축물의 단열을 포함한 외피 및 설비시스템 전체를 철거 후 성능개선을 시행하는 공사

③ 건축물 용도 및 규모 산정 방법

구 분	내 용
용도	○ 「건축법 시행령」 별표 1에 따라 다음과 같이 구분
	주 거 제2호 공동주택 중 아파트, 연립주택, 다세대주택
	비주 거 제2호 공동주택 중 기숙사, 제3호부터 제29호까지
	※ 동일 대지 내 주거와 비주거 용도를 구분하여 각각 적용
규모	○ 주 거 : 동별 세대수의 합계
	○ 비주거 : 동별 연면적의 합계 다만, 「건축물의 에너지절약설계기준」(국토교통부고시)에 따른 냉·난방 면적이 연면적의 50% 미만인 경우에는 냉난방 면적의 합계를 적용
	※ 적용대상이 여러 동일 경우 각 동의 세대수 및 연면적을 합하여 산정한다.

제2조 적용기준

구분	평가내용	적용기준										
		대상	주거				비주거					
환경 성능	녹색건축인증 ¹⁾	가	우수(그린2등급) 이상									
		나	우량(그린3등급) 이상									
		다	일반(그린4등급) 이상									
에너지 성능	건축물 에너지효율등급 인증	가	1+등급 이상									
		나, 다	1등급 이상									
	EPI ²⁾	라	건축물 에너지효율등급 2등급 이상 또는									
			건축 부분	1번(거실의외벽) 0.8점 이상				3번(바닥단열) 0.8점 이상				
2번(지붕단열) 0.8점 이상				5번(창 및 문의 기밀) 0.8점 이상								
기계 부분 ³⁾			1번(난방) 0.8점 이상				2번(냉방) 0.8점 이상					
	6번(열회수형 환기장치) 0.8점 이상											
전기 부분	1번(거실의 조명밀도) 0.8점 이상											
	10번(대기전력자동차단장치) 0.8점 이상											
에너지 관리	에너지 모니터링 및 데이터 분석	가	스마트계량기 설치 (전자식원격검침기)				건물에너지관리시스템 설치 (BEMS)					
		나					-					
		다					-					
신재생 에너지	신재생 에너지 의무설치 ⁴⁾	년	'23	'24	'25	'26	'23	'24	'25	'26		
			공공	32%	34%	34%	36%	32%	34%	34%	36%	
		민 간	6%	7%	8%	9%	8%	9%	10%	11%		

1) 건축물의 기능·설계조건 또는 기타 특수성 등으로 인해 녹색건축인증 취득이 불가능하거나 불합리한것으로 건축위원회(소위원회 또는 전문위원회를 포함)의 심의를 통해 인정되는 경우 이를 완화받을 수 있음

2) 건축물의 에너지절약설계기준에 따른 에너지성능지표(EPI)이며, EPI의 점수 및 내용은 [별표]을 따른다.

3) 기계부분 1번(난방), 2번(냉방) 설비 평가는 다음의 경우 평가에서 제외한다.

- 기계 1번 : 전체 난방 용량의 80% 이상을 에너지소비효율 1등급 제품, 축열식 전기 난방, 지역난방, 소형가스 열병합 난방, 소각로 활용 폐열시스템으로 채택한 경우
- 기계 2번 : 전체 냉방 용량의 80% 이상을 에너지소비효율 1등급 제품, 축냉식 전기 냉방, 가스 및 유류이용 냉방(단, 가스히트펌프 방식은 제외), 지역냉방 또는 소형 열병합 냉방으로 채택한 경우
- 기계 1번 및 2번 : 입주자 공사분으로 건축물 사용승인 시까지 냉방 또는 난방 설비를 신설하거나 교체하지 않는 경우

4) 세부 산출방식은 「신·재생에너지 설비의 지원 등에 관한 규정」(산업통상자원부고시) 및 「신·재생 에너지 설비의 지원 등에 관한 지침(한국에너지공단 신·재생에너지센터)을 따르되 공동주택은 용도별 단위에너지사용량을 230kWh/m²y로 반영한다.

※ 제로에너지건축물(ZEB) 인증서 취득시 에너지 성능, 에너지 관리, 신재생에너지 평가를 제외한다.

제3조 녹색건축물 인센티브

- ① 「녹색건축물 조성 지원법」 제15조 따른 건축기준(용적률, 높이) 완화
- 1호~3호를 합산하여 최대 15%까지 적용

1. 녹색건축 인증에 따른 완화비율

완화조건	최대완화비율
녹색건축 최우수 등급	6%
녹색건축 우수 등급	3%

2. 건축물 에너지효율등급 및 제로에너지 인증에 따른 완화비율

완화조건	최대완화비율
제로에너지건축물 1등급	15%
제로에너지건축물 2등급	14%
제로에너지건축물 3등급	13%
제로에너지건축물 4등급	12%
제로에너지건축물 5등급	11%
건축물 에너지효율 1++등급	6%
건축물 에너지효율 1+등급	3%

3. 「재활용 건축자재의 활용기준」(국토교통부고시)

재활용 건축자재 사용량의 용적비율	최대완화비율
15% 이상 사용하는 경우	5%
20% 이상 사용하는 경우	10%
25% 이상 사용하는 경우	15%

② 「녹색건축물 조성 지원법」 제25조제3항 및 「지방세특례제한법」 제47조의2에 따른 건축물의 취득세 감면

1. 건축물 에너지효율등급 및 녹색건축 인증에 따른 경감률

건축물에너지효율등급 인증등급	녹색건축 인증 등급	최우수 (그린1등급)	우수 (그린2등급)
건축물에너지효율 1+등급 이상		10%	5%

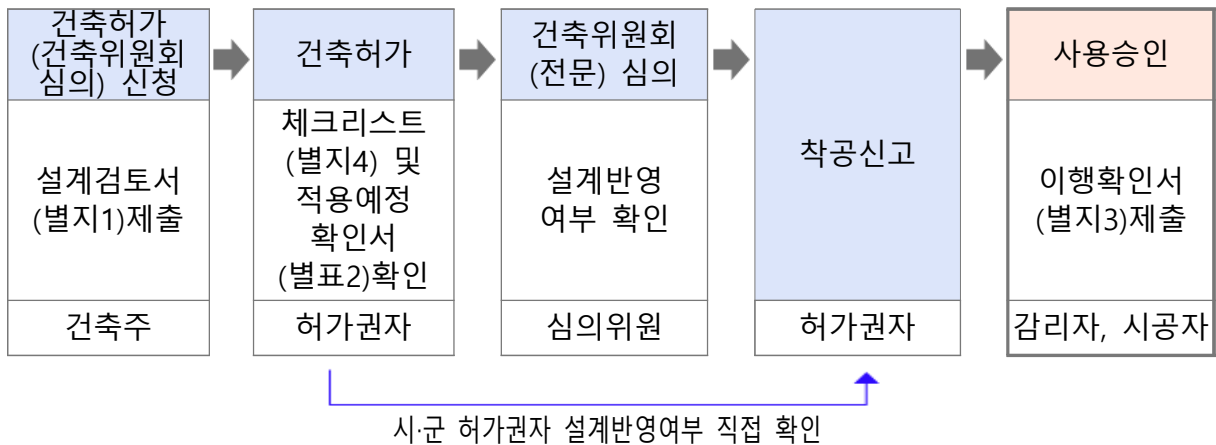
2. 제로에너지건축물 인증 등급에 따른 경감률

제로에너지건축물 인증등급	경감률
ZEB 1등급 ~ ZEB 3등급	20%
ZEB 4	18%
ZEB 5	15%

※ 위 인센티브는 관계법령 및 기준 개정시 개정된 규정에 따름

제4조 적용절차

- ① 건축허가(사업계획승인) 및 건축위원회 심의 신청시 설계반영 여부 확인
- ② 허가(승인)권자 적용여부 검토 및 확인
- ③ 사용승인신청시 감리자 최종확인(이행확인서 제출)



④ 단계별 제출서류

단 계	제출서류
인·허가(심의)	[별지 제1호 서식] 경상남도 녹색건축물 설계 검토서 [별지 제2호 서식] 경상남도 녹색건축물 적용 예정 확인서
사용승인	[별지 제3호 서식] 경상남도 녹색건축물 이행 확인서

<부 칙>

제1조(시행일) 이 기준은 2024. 3. 1. 부터 시행한다.

제2조(경과조치) 이 고시의 시행일 전 건축허가(사업승인 포함) 또는 심의를 받은 경우에는 종전 「경상남도 녹색건축 설계기준」(경상남도 공고 제2021-511호, 2021.9.30.)을 적용할 수 있다. 다만, 최종 허가(사업승인)를 득한 후 2년 이상 경과한 것으로 기초공사 완료 전에 전면 재설계를 하여 허가 또는 심의를 받는 경우에는 이 기준을 적용한다.

제3조(다른 법령과의 관계) 녹색건축 설계에 관하여 관련 법령에서 정한 기준이 이 고시의 기준보다 높은 경우에는 그에 따른다.

[별표] 에너지 성능지표(EPI)

구분			배점					
			1점	0.9점	0.8점	0.7점	0.6점	
건축부분	1.외벽의 평균 열관류율 U_e ($W/m^2.K$) (창 및 문을 포함)	비주거	0.620미만	0.620~ 0.690미만	0.690~ 0.760미만	0.760~ 0.840미만	0.840~ 0.910미만	
		주거	0.420미만	0.420~ 0.470미만	0.470~ 0.510미만	0.510~ 0.560미만	0.560~ 0.610미만	
	2.지붕의 평균 열관류율 $U_r(W/m^2.K)$ (천창 등 투명 외피부분을 제외)		0.110미만	0.110~ 0.120미만	0.120~ 0.140미만	0.140~ 0.150미만	0.150~ 0.180미만	
	3.최하층 거실바닥의 평균 열관류율($W/m^2.K$)		0.150미만	0.150~ 0.170미만	0.170~ 0.190미만	0.190~ 0.210미만	0.210~ 0.260미만	
5.기밀성 창 및 문의 설치 (KS F2292에 의한 기밀성 등급 및 통기량(m^3/hm^2))			1등급 ($1m^3/hm^2$ 미만)	2등급 ($1\sim 2m^3/hm^2$ 미만)	3등급 ($2\sim 3m^3/hm^2$ 미만)	4등급 ($3\sim 4m^3/hm^2$ 미만)	5등급 ($4\sim 5m^3/hm^2$ 미만)	
기계부분	1.난방 설비 (효율%)	기름 보일러		93이상	90~ 93미만	87~ 90미만	84~ 87미만	84미만
		가스 보일러	중앙난방방식	90이상	86~ 90미만	84~ 86미만	82~ 84미만	82미만
			개별난방방식	1등급 제품	-	-	-	그 외 또는 미설치
		기타 난방설비		고효율 제품, (신재생 인증제품)	-	-	-	그 외 또는 미설치
	2.냉방 설비	원심식(성적계수, COP)		5.18 이상	4.51~5.18미 만	3.96~4.51미 만	3.52~3.96미 만	3.52미만
		흡수식 (성적계수, COP)	① 1중효용	0.75 이상	0.73~ 0.75미만	0.7~ 0.73미만	0.65~ 0.7미만	0.65 미만
			② 2중효용	1.2 이상	1.1~ 1.2미만	1.0~ 1.1미만	0.9~ 1.0미만	0.9 미만
			③ 3중효용					
	④ 냉온수기							
	기타 냉방설비		고효율 제품, (신재생 인증제품)	-	-	-	그 외 또는 미설치	
6.고효율 열회수형 환기장치 채택	공조기 부착형			설치 여부				
	개별 장치 (열교환효 율, %)	전열 교환기	난방	74 이상	73 이상	72 이상	71 이상	70 이상
			냉방	57 이상	54 이상	51 이상	48 이상	45 이상
		현열 교환기	난방	88 이상	86 이상	84 이상	82 이상	80 이상
냉방			72 이상	69 이상	66 이상	63 이상	60 이상	
전기 부분	1.거실의 조명밀도(W/m^2)		8미만	8~ 11미만	11~ 14미만	14~ 17미만	17~ 20미만	
	10.대기전력자동차단장치를 통해 차단되는 콘센트의 거실에 설치되는 전체 콘센트 개수에 대한 비율		80% 이상	70%이상 ~80%	60%이상 ~70%	50%이상 ~60%	40%이상 ~50%	

※ 위 성능지표는 「건축물의 에너지절약 설계기준」 등 관계법령 및 기준 개정 시 개정된 규정에 따름

[별지 1] 경상남도 녹색건축물 설계 검토서

경상남도 녹색건축물 설계 검토서

1. 사업 개요

사 업 명(건물명)	000 신축공사			
건 축 주	00건설(주) 대표이사 000			
대지위치	경상남도 창원시 00동 00번지			
대지면적	000.00(m ²)	냉난방면적	000.00(m ²)	
건축면적	000.00(m ²)	건 폐 율	000.00(%)	
연 면 적	000.00(m ²)	용 적 률	000.00(%)	
건물규모	지하 00층, 지상 00층	최고높이	000(m)	
용 도	00 시설	건물동수	00(동)	
용도별 면적	000시설 : 000.00 m ² , 000시설 : 000.00 m ²			
	구 분	주거(00세대)	비주거	계
	연 면 적	000.00 m ²	000.00 m ²	000.00 m ²
	주차장 외 연면적	000.00 m ²	000.00 m ²	000.00 m ²
	주차장 면적	000.00 m ²	000.00 m ²	000.00 m ²
주요내용	제로에너지건축물등급	00등급	00등급	-
	에너지효율등급	00등급	00등급	-
	녹색건축인증등급	00등급(그린0)	00등급	-
	신재생에너지 비율	00.00%	00.00%	-
추진경위	- 2023.00.00. : 건축위원회 심의 접수 - -			

2. 신청 구분

구 분	적 용 여 부 (■ 표시)
용 도	<input type="checkbox"/> 주거 <input type="checkbox"/> 비주거
등 급	<input type="checkbox"/> [가] <input type="checkbox"/> [나] <input type="checkbox"/> [대] <input type="checkbox"/> [라]
건 축 행 위	<input type="checkbox"/> 신축, 별도 증축, 전부 개축, 전부 재축, 이전 <input type="checkbox"/> 전면 대수선 <input type="checkbox"/> 수직 또는 수평 증축, 일부 개축, 일부 재축 <input type="checkbox"/> 용도변경 등
제로에너지건축물인증	<input type="checkbox"/> ZEB 1 <input type="checkbox"/> ZEB 2 <input type="checkbox"/> ZEB 3 <input type="checkbox"/> ZEB 4 <input type="checkbox"/> ZEB 5
신재생에너지	<input type="checkbox"/> 설치비율 %
건축기준 완화	<input type="checkbox"/> 용적률 <input type="checkbox"/> 높이 <input type="checkbox"/> 해당없음

3. 성능 적용 수준

항 목			적용 수준		근거	
			적용기준	설계내용		
환경 성능	녹색건축인증		그린4등급	그린3등급		
에너지 성능	건축물 에너지효율등급 인증		1 + 등급	1 + + 등급		
	EPI 기준	외피 평균 단열 성능	외 벽	0.8점 (0.690W/㎡·K미만)	0.9점 (0.620W/㎡·K)	
			지 붕	0.8점 (0.140W/㎡·K미만)	0.9점 (0.110W/㎡·K)	
			바 닥	0.8점 (0.190W/㎡·K미만)	0.9점 (0.150W/㎡·K)	
		기밀 성능	창 및 문	0.8점 (3등급)	0.9점 (2등급)	
		냉·난방 열원 설비	난 방	0.8점	1.0점 (고효율인증제품)	
			냉 방	0.8점	1.0점 (고효율인증제품)	
		고효율 열화수형 환기장치	난 방	0.8점	0.9점	
			냉 방	0.8점	0.9점	
		거실의 조명밀도		0.8점 (11W/㎡미만)	0.9점 (8W/㎡)	
대기전력자동차단장치		0.8점 (60%이상)	0.9점 (70%)			
에너지 관리	에너지모니터링 및 분석 시스템					
신재생 에너지	신재생에너지 의무설치 (%)	(%)	의무설치량: %	5.1%		
	태양광 (kW)			합계: kW PV: kW BAPV: kW BIPV: kW		
	지 열 (kW)			밀폐형: kW 개방형: kW		
	연료전지 (kW)			SOFC: kW PEMFC: kW		
	태 양 열 (㎡)			평판형: ㎡ 단일진공판형: ㎡ 이중진공판형: ㎡ 등		
	집광채광 (㎡)			프리즘: ㎡ 광덕트: ㎡ 실내루버형: ㎡		
	수 열 (kW)					
	기타(목재펠릿, 소형풍력 등)					

4. 건축기준 완화기준

항 목	완화기준	완화적용비율		근거
		용적률	높이	
녹색건축 인증 등급	3~6%			
건축물 에너지효율등급 인증 및 제로에너지건축물 인증 등급	3~15%			
재활용 건축자재의 활용기준	5~15%			

「경상남도 녹색건축물 설계기준」에 의하여 설계가 이행되었음을 확인함.
 년 월 일

구 분	건축 분야	기계 분야	전기 분야
설 계 자	(주)00사사무소 (인)	(주)000사무소 (인)	(주)00종합기술 (인)
	참여기술자 0 0 0	참여기술자 0 0 0	참여기술자 0 0 0
	☎000-0000	☎000-0000	☎000-0000
건 축 주	홍 길 동 ☎ 055-000-0000		

[별지 2] 경상남도 녹색건축물 적용 예정 확인서

경상남도 녹색건축 적용 예정 확인서

1. 사업 개요

신청 건축물	사업명	000 신축공사		
	주용도	공동주택	착공예정일	2023. . .
	연면적	000m ²	준공예정일	2023. . .
	주 소	경상남도 진주시 00동 00번지		
건축주	성 명 (법인명)	0000(주) 대표이사 000		
	주 소			
작성책임자 (설계자)	소속:	직위:	성명:	(인)
	자격번호:			

2. 신청 내용

녹색건축인증	신청인은 신청 건축물이 「녹색건축물 조성 지원법」 제16조 및 「녹색건축 인증에 관한 규칙」 제11조에 따라 녹색건축 인증 [우수]등급으로 예비인증을 취득할 것을 확인합니다.
	인증 접수기관 :
건축물 에너지효율등급인증 및 제로에너지건축물인증	신청인은 신청 건축물이 「녹색건축물 조성 지원법」 제17조 및 「건축물 에너지효율등급 인증 및 제로에너지건축물 인증에 관한 규칙」 제11조에 따라 건축물 에너지효율 [1++]등급 / ZEB[5]등급 예비인증을 취득할 것을 확인합니다.
	인증 접수기관 :
신 청 인	성명: (인)

제출기관 : 000 장 귀하

[별지 3] 경상남도 녹색건축물 이행확인서

경상남도 녹색건축물 이행 확인서

1. 사업 개요

사업명	000 신축공사	인·허가일자	2022. . (제 호)
건축주	0000(주) 대표이사 000		
대지위치	경상남도 통영시 00동 00번지		
대지면적	000.00(m ²)	냉난방면적	000.00(m ²)
건축면적	000.00(m ²)	건 폐 율	000.00(%)
연 면 적	000.00(m ²)	용 적 률	000.00(%)
건물규모	지하 00층, 지상 00층	최고높이	000(m)
용 도	00 시설	건물동수	00(동)
시 공 자	00건설(주)	착 공 일	2022.00.00
추진경위	- 2022.00.00. : 건축허가 - 2022.00.00. : 허가변경	건축허가시 적용기준	경상남도고시 제2021-000호
제출용도	<input type="checkbox"/> 주거	<input type="checkbox"/> 비주거	
건물등급	<input type="checkbox"/> ㄱ	<input type="checkbox"/> ㄴ	<input type="checkbox"/> ㄷ <input type="checkbox"/> ㄹ
건축행위	<input type="checkbox"/> 신축, 별도 증축, 전부 개축, 전부 재축, 이전	<input type="checkbox"/> 전면 대수선	<input type="checkbox"/> 수직 또는 수평 증축, 일부 개축, 일부 재축 <input type="checkbox"/> 용도변경 등
건축기준 완화	<input type="checkbox"/> 용적률	<input type="checkbox"/> 높이	<input type="checkbox"/> 해당없음
작성책임자 (시공사)	소속:	직위:	성명: (인)
최종확인자 (감리자)	소속:	직위:	성명: (인)

2. 이행 완료 확인사항

항 목			적용현황	확인결과
환경 성능	녹색건축인증		그린3등급	<input type="checkbox"/> 적합 <input type="checkbox"/> 부적합 <input type="checkbox"/> 해당없음
에너지 성능	건축물 에너지효율등급 인증		1++ 등급	<input type="checkbox"/> 적합 <input type="checkbox"/> 부적합 <input type="checkbox"/> 해당없음
	외피 평균 단열 성능	외 벽	0.8점(0.690W/m²K)	<input type="checkbox"/> 적합 <input type="checkbox"/> 부적합 <input type="checkbox"/> 해당없음
		지 붕	0.8점(0.130W/m²K)	<input type="checkbox"/> 적합 <input type="checkbox"/> 부적합 <input type="checkbox"/> 해당없음
		바 닥	0.8점(0.180W/m²K)	<input type="checkbox"/> 적합 <input type="checkbox"/> 부적합 <input type="checkbox"/> 해당없음
	기밀 성능	창 및 문	0.9점	<input type="checkbox"/> 적합 <input type="checkbox"/> 부적합 <input type="checkbox"/> 해당없음
	냉·난방 열원 설비	난 방	0.8점	<input type="checkbox"/> 적합 <input type="checkbox"/> 부적합 <input type="checkbox"/> 해당없음
		냉 방	0.8점	<input type="checkbox"/> 적합 <input type="checkbox"/> 부적합 <input type="checkbox"/> 해당없음
	고효율 열회수형 환기장치	난 방	0.8점	<input type="checkbox"/> 적합 <input type="checkbox"/> 부적합 <input type="checkbox"/> 해당없음
		냉 방	0.8점	<input type="checkbox"/> 적합 <input type="checkbox"/> 부적합 <input type="checkbox"/> 해당없음
	거실의 조명밀도		0.8점	<input type="checkbox"/> 적합 <input type="checkbox"/> 부적합 <input type="checkbox"/> 해당없음
	대기전력자동차단장치		0.8점	<input type="checkbox"/> 적합 <input type="checkbox"/> 부적합 <input type="checkbox"/> 해당없음
에너지 관리	에너지모니터링 및 분석시스템			<input type="checkbox"/> 적합 <input type="checkbox"/> 부적합 <input type="checkbox"/> 해당없음
신재생 에너지	신재생에너지 의무설치 (%)		5.1%	<input type="checkbox"/> 적합 <input type="checkbox"/> 부적합 <input type="checkbox"/> 해당없음
	태양광 (kW)	합계: kW PV: kW BAPV: kW BIPV: kW	<input type="checkbox"/> 적합 <input type="checkbox"/> 부적합 <input type="checkbox"/> 해당없음	
	지 열 (kW)	밀폐형: kW 개방형: kW	<input type="checkbox"/> 적합 <input type="checkbox"/> 부적합 <input type="checkbox"/> 해당없음	
	연료전지 (kW)	SOFC: kW PEMFC: kW	<input type="checkbox"/> 적합 <input type="checkbox"/> 부적합 <input type="checkbox"/> 해당없음	
	태 양 열 (m²)	평관형: m² 단일진공관형: m² 이중진공관형: m² 등	<input type="checkbox"/> 적합 <input type="checkbox"/> 부적합 <input type="checkbox"/> 해당없음	
	집광채광 (m²)	프리즘: m² 광덕트: m² 실내무부형: m²	<input type="checkbox"/> 적합 <input type="checkbox"/> 부적합 <input type="checkbox"/> 해당없음	
	수 열 (kW)		<input type="checkbox"/> 적합 <input type="checkbox"/> 부적합 <input type="checkbox"/> 해당없음	
	기타(목재펠릿, 소형풍력 등)			<input type="checkbox"/> 적합 <input type="checkbox"/> 부적합 <input type="checkbox"/> 해당없음

[별지 4] 경상남도 녹색건축물 체크리스트

항 목		단계별 검토사항			
		심 의	인-허가	사용승인	
환경 성능	녹색건축 인증	· 등급확인 (적용예정확인서) ¹⁾	· 적용예정확인서 · 가점수표/계획안 · 예비인증서 ²⁾	· 본 인증서	
에너지 성능	건축물 에너지효율 등급 인증	· 등급확인 (적용예정확인서) ¹⁾	· 적용예정확인서 · 적용사항계획안 · 예비인증서 ²⁾	· 본 인증서	
	제로에너지건축물 인증	· 등급확인 (적용예정확인서) ¹⁾	· 적용예정확인서 · 적용사항계획안 · 예비인증서 ²⁾	· 본 인증서	
	EPI 기준	외벽 (건축 1번)	· 등급확인 (EPI 가채점표)	· 근거도서 · 점수확인 (세움터)	· 이행완료확인서 ³⁾
		지붕 (건축2번)	· 등급확인 (EPI 가채점표)	· 근거도서 · 점수확인 (세움터)	· 이행완료확인서 ³⁾
		바닥 (건축 3번)	· 등급확인 (EPI 가채점표)	· 근거도서 · 점수확인 (세움터)	· 이행완료확인서 ³⁾
		기밀성 창 및 문 (건축 5번)	· 등급확인 (EPI 가채점표)	· 근거도서 · 점수확인 (세움터)	· 이행완료확인서 ³⁾
		난방 설비 (기계 1번)	· 등급확인 (EPI 가채점표)	· 근거도서 · 점수확인 (세움터)	· 이행완료확인서 ³⁾
		냉방 설비 (기계 2번)	· 등급확인 (EPI 가채점표)	· 근거도서 · 점수확인 (세움터)	· 이행완료확인서 ³⁾
		환기장치 (기계 6번)	· 등급확인 (EPI 가채점표)	· 근거도서 · 점수확인 (세움터)	· 이행완료확인서 ³⁾
		조명밀도 (전기 1번)	· 등급확인 (EPI 가채점표)	· 근거도서 · 점수확인 (세움터)	· 이행완료확인서 ³⁾
대기전력자동차 단장치 (전기 10번)	· 등급확인 (EPI 가채점표)	· 근거도서 · 점수확인 (세움터)	· 이행완료확인서 ³⁾		
에너지 관리	에너지 모니터링 및 분석	· 원격검침설비 계통도 · 적용 기능 · 비주거 시설 동별 계량 가능여부 확인도서	· 근거도서	· 이행완료확인서 ³⁾	
신재생 에너지	신재생에너지 의무설치	· 신재생에너지 의무비율 계산결과	· 계산서	· 이행완료확인서 ³⁾	
	태양광	· 태양광 설치위치도, 모듈상세도 · 일조분석결과 · BIPV 구조물 상세도(해당시)	· 근거도서	· 이행완료확인서 ³⁾	
	지열	· 설비 수량·용량·효율 · 열원설비 계통도 · 천공배치도	· 근거도서	· 이행완료확인서 ³⁾	
	연료전지	· 설비 수량·용량·효율 · 열원설비 또는 급수급탕 계통도 · (열+전력) 사용계획서 제시	· 근거도서	· 이행완료확인서 ³⁾	
	기타	· 위에 준하는 증빙자료	· 근거도서	· 이행완료확인서 ³⁾	

※ 1) 별지 제2호 서식 제출
 2) 예비인증서는 착공시까지 제출 권장
 3) 별지 제3호 서식 제출

● 창원시 고시 제2024-33호

**창원국가산업단지 개발사업[대원지구 부지조성공사(2-2공구)]
실시계획 변경 승인 및 지형도면 고시**

창원시 고시 제2018-181호(2018.07.05.)로 실시계획 변경 승인 고시한 창원국가산업단지 개발사업 [대원지구 부지조성공사(2-2공구)]에 대하여 「산업입지 및 개발에 관한 법률」 제17조, 제17조의2, 제19조의2 및 같은법 시행령 제23조의2 규정에 따라 실시계획 변경 승인 고시하고, 「토지이용규제 기본법」 제8조의 규정에 따라 지형도면을 고시합니다.

2024년 2월 8일

창 원 시 장

1. 사업의 명칭 (변경없음)

- 가. 종 류 : 창원국가산업단지 개발사업
나. 명 칭 : 대원지구 부지조성공사(2-2공구)

2. 사업시행자 성명·주소 (변경없음)

- 가. 성 명 : 창원시장
나. 주 소 : 경상남도 창원시 성산구 중앙대로 151(용호동)

3. 사업의 목적 및 개요 (변경)

- 가. 사업 목적
- 본 공사는 대원지구 부지조성공사로서 창원대로를 경계로 한 공단지역의 공해를 차단하기 위한 완충녹지로 주민의 오랜 숙원사업이며 현안사업인 대원지구 부지조성공사의 완료시점에 쾌적한 주거공간을 확보하기 위하여 본 공사를 시행하는데 그 목적이 있음
- 나. 사업 개요
- 기 정 : 104,716.5㎡
 - 변 경 : 104,717.5㎡
- 다. 변경사유 : ▶보행육교 설치(대상공원 ~ 창원수목원)
▶중로2-22호선 변경 : 측량결과 반영에 따른 면적 변경(증 1㎡)

4. 사업을 시행하고자 하는 위치 및 면적 (변경)

- 가. 위 치 : 창원시 성산구 두대동, 삼동동, 덕정동 일원
나. 면 적
- 기 정 : 104,716.5㎡
 - 변 경 : 104,717.5㎡

5. 사업시행방법 및 시행기간 (변경)

- 가. 시행방법 : 전면매수 및 공영개발
- 나. 시행기간
 - 기 정 : 1986. 03. 06. ~ 2024. 12. 31.
 - 변 경 : 1986. 03. 06. ~ 2025. 08. 31.

6. 토지이용계획 (변경)

구 분	면 적 (㎡)		비 율(%)		비 고
	기 정	변 경	기 정	변 경	
합 계	104,716.5	104,717.5	100.00	100.00	
도 로	8,098.5	8,099.5	7.73	7.73	
근 린 공 원	96,618	96,618	92.27	92.27	

7. 개발되는 토지 또는 시설물의 관리처분계획 (변경)

구 분	면 적(㎡)		관리처분계획	비 고
	기 정	변 경		
합 계	104,716.5	104,717.5		
도 로	8,098.5	8,099.5	창원시 귀속	
근 린 공 원	96,618	96,618	창원시 귀속	

8. 도시관리계획 결정에 대한 「국토의 계획 및 이용에 관한 법률 시행령」 제25조 제5항 각호의 사항

- 가. 도시계획시설 결정(변경) 조서 (변경)
 - 1) 교통시설(변경) (변경)
 - (가) 도로 결정(변경) 조서 (변경)

구분	규 모				기 능	연장 (m)	기 점	종 점	사용 형태	주요 경과지	최초 결정일	비고
	등급	류별	번호	폭원 (m)								
기정	중로	2	22	15	국지 도로	1,787 (514.58)	중로 1-73	중로 1-34	일반 도로	-	경상남도고시 제283호(1977.5.17)	
변경	중로	2	22	15	국지 도로	1,787 (514.58)	중로 1-73	중로 1-34	일반 도로	-	경상남도고시 제283호(1977.5.17)	면적 변경

* () 사업구역내 편입연장임

□ 도로 변경사유서

변경전 도로명	변경후 도로명	변경 내용	변경 사유
중로2-22	중로2-22	· 면적 변경 A = 8,098.5㎡ → 8,099.5㎡ (증 1㎡)	· 측량결과 반영에 따른 면적 변경

* 면적 : 대원지구 2-2공구 도로면적

2) 공간시설 (변경없음)

가) 공원 결정 조서 (변경없음)

구분	도면 표시 번호	공 원 명	시 설 의 세 분	위 치	면 적 (㎡)			최초 결정일	비 고
					기 정	변경	변경후		
기정	82	창원수목원	근린공원	삼동동 147-5번지 일원	96,618	-	96,618	창원시고시 제2016-12호 (2016.01.11)	

나. 공원조성계획 결정(변경)조서 (변경)

1) 공원조성계획 총괄표 (변경)

구 분	시 설 면 적 (㎡)			구성비(%)	비 고
	기 정	변 경(증·감)	변 경 후		
총 면 적	96,618	-	96,618	100.0	
시 설 면 적	35,677	증) 155	35,832	37.1	
공 원 시 설	도로 및 광장	15,969 증) 156	16,125	16.7	
	조 경 시 설	9,565 -	9,565	9.9	
	휴 양 시 설	2,967 감) 1	2,966	3.1	
	유 회 시 설	144 -	144	0.1	
	교 양 시 설	2,492 -	2,492	2.6	
	편 익 시 설	3,607 -	3,607	3.7	
	공원관리시설	933 -	933	1.0	
녹 지	60,941	감) 155	60,786	62.9	

※ 기정은 창원시 고시 제2018-181호(2018.07.05.)로 고시된 「창원국가산업단지 개발사업[대원지구 부지조성공사(2-2 공구)] 실시계획 변경 승인 및 지형도면 고시」에 근거함

□ 공원 조성계획 변경사유서

도면 표시 번호	공원명	변 경 내 용(㎡)	변경사유
82	창원수목원	• 공원조성계획 변경 - 도로 및 광장 : 15,969㎡ → 16,125㎡ 증) 156㎡ - 조경시설 : 9,565㎡ → 9,565㎡ - 휴양시설 : 2,967㎡ → 2,966㎡ 감) 1㎡ - 유희시설 : 144㎡ → 144㎡ - 교양시설 : 2,492㎡ → 2,492㎡ - 편익시설 : 3,607㎡ → 3,607㎡ - 공원관리시설 : 933㎡ → 933㎡ - 녹 지 : 60,941㎡ → 60,786㎡ 감) 155㎡	• 보행육교 설치(대상공원 ~ 창원수목원)에 따른 조성계획 반영 및 이에 따른 도로 및 광장, 휴양시설, 녹지면적 변경

2) 조성계획 세부시설조서(변경)

기능	구분	시설 번호	시 설 명	위 치	부지면적 (㎡)	건축면적(㎡)		비고	
						바닥면적	연면적		
	기정	총 면 적		-	35,677	2,208.91	2,342.02		
	변경	총 면 적		-	35,832	2,208.91	2,342.02		
도로 및 광장	기정	소 계		-	15,969	-	-		
	변경	소 계		-	16,125	-	-		
	기정	1-1	도로	전지역	9,650	-	-		
	변경	1-1	도로	전지역	9,664	-	-		
	기정	1-2	분수광장	삼동동 152-1 일원	2,821	-	-		
	기정	1-3	진입광장1	삼동동 산6-23 일원	1,774	-	-		
	기정	1-4	주진입광장	삼동동 234-3 일원	743	-	-		
	기정	1-5	진입광장2	삼동동 156-2 일원	52	-	-		
	기정	1-6	하늘광장	삼동동 산15-14	273	-	-		
	기정	1-7	유럽광장	삼동동 산9-1	212	-	-		
	기정	1-8	해님광장	삼동동 산9-1	73	-	-		
	기정	1-9	정자나무쉼터	삼동동 산9-1	166	-	-		
	기정	1-10	휴게광장1	삼동동 198 일원	110	-	-		
	기정	1-11	휴게광장2	삼동동 233-1 일원	77	-	-		
	기정	1-12	휴게광장3	삼동동 296	18	-	-		
		신설	1-13	보행육교	삼동동 산15-14	142	-	-	
	조경 시설		소 계		-	9,565	-	-	
기정		2-1	계류	삼동동 152-3 일원	102	-	-		
기정		2-2	벽천	삼동동 산13 일원	403	-	-		
기정		2-3	연못	삼동동 229 일원	2,221	-	-		
기정		2-4	꽃의언덕	삼동동 산11-1	827	-	-		
기정		2-5	맨발의정원	삼동동 301-2 일원	1,012	-	-		
기정		2-6	미로정원	삼동동 산9-1 일원	774	-	-		
기정		2-7	9개원형정원1	삼동동 산9-1	565	-	-		
기정		2-8	9개원형정원2	삼동동 산9-1	506	-	-		
기정		2-9	덩굴식물원1	삼동동 산14-1	32	-	-		
기정		2-10	덩굴식물원2	삼동동 산14-1 일원	32	-	-		
기정		2-11	덩굴식물원3	삼동동 산15-14	25	-	-		
기정		2-12	덩굴식물원4	삼동동 산15-14	44	-	-		
기정		2-13	동요의숲	삼동동 산6-23	163	-	-		
기정		2-14	암석원1	삼동동 산9-1	118	-	-		
기정		2-15	암석원2	삼동동 산9-1	464	-	-		
기정		2-16	체험꽃밭	삼동동 산11-1,14-1	1,153	-	-		
기정	2-17	교과서식물원	삼동동 산9-1	1,124	-	-			

기능	구분	시설 번호	시 설 명	위 치	부지면적 (㎡)	건축면적(㎡)		비고
						바닥면적	연면적	
휴양 시설	기정	소 계		-	2,967	-	-	
	변경	소 계			2,966	-	-	
	기정	3-1	피크닉장	삼동동 207 일원	908	-	-	
	기정	3-2	도토리원	삼동동 산15-14	633	-	-	
	변경	3-2	도토리원	삼동동 산15-14	632			
	기정	3-3	나무쉼터	삼동동 9-1 일원	339	-	-	
	기정	3-4	휴게쉼터1	삼동동 147-5 일원	280	-	-	
	기정	3-5	휴게쉼터2	삼동동 219 일원	71	-	-	
	기정	3-6	휴게쉼터3	삼동동 산13	31	-	-	
	기정	3-7	휴게쉼터4	삼동동 산13	21	-	-	
	기정	3-8	휴게쉼터5	삼동동 194-16	110	-	-	
	기정	3-9	휴게쉼터6	삼동동 산14-1	54	-	-	
	기정	3-10	휴게쉼터7	삼동동 산14-1 일원	98	-	-	
	휴양 시설	기정	3-11	휴게쉼터8	삼동동 산9-3 일원	79	-	-
기정		3-12	휴게쉼터9	삼동동 산15-14	14	-	-	
기정		3-13	휴게쉼터10	삼동동 산9-1 일원	48	-	-	
기정		3-14	휴게쉼터11	삼동동 산6-23	35	-	-	
기정		3-15	휴게쉼터13	삼동동 산7-5 일원	54	-	-	
기정		3-16	휴게쉼터14	삼동동 산6-2 일원	114	-	-	
기정		3-17	휴게쉼터15	삼동동 산6-2 일원	41	-	-	
기정		3-18	휴게쉼터16	삼동동 산6-23 일원	37	-	-	
유희 시설		소 계		-	144	-	-	
	기정	4-1	어린이놀이터	삼동동 207 일원	144	-	-	
교양 시설		소 계		-	2,492	1,480.68	1,466.70	
	기정	5-1	기념비	삼동동 220-3 일원	41	-	-	
	기정	5-2	온실	삼동동 199 일원	2,373	1,480.68	1,466.70	
	기정	5-3	야외학습장	삼동동 산9-1 일원	78	-	-	
편의 시설	기정	소 계		-	3,607	567.83	714.92	
	기정	6-1	주차장	삼동동 산14-1 일원	2,143	-	-	
	기정	6-2	화장실	삼동동 233-2 일원	217	66.80	52.70	1동 1층
	기정	6-3	관리연구동 및 전시동	삼동동 222 일원	1,138	501.03	662.22	
	기정	6-4	전망데크	삼동동 산15-14 일원	34	-	-	
	기정	6-5	전망대	삼동동 산6-23 일원	75	-	-	
공원 관리 시설		소 계		-	933	160.40	160.40	
	기정	7-1	증식온실	삼동동 산10-1 일원	848	160.40	160.40	
	기정	7-2	전력시설	삼동동 157	58	-	-	
	기정	7-3	전력시설	삼동동 217-2 일원	27	-	-	

3) 도로조서 (변경)

구분	등급	류별	도로 번호	폭원 (m)	연장 (m)	면적 (m ²)	기 능	기 점	종 점	비고
기정	합 계				3,998	9,650	-	-	-	
변경	합 계				3,992	9,664				
기정	소로	3	1	6.5	26	169	산책로	휴게광장1	해님광장	
기정	소로	3	2	6.5	28	182	산책로	해님광장	하늘광장	
기정	소로	3	4	4	63	252	진입로	소로3-15	소로3-9	
기정	소로	3	5	3.5	74	259	진입로	진입광장2	소로3-6	
기정	소로	3	6	3.5	74	259	산책로	소로3-5	휴게쉼터5	
기정	소로	3	7	3.5	66	231	산책로	소로3-6	녹지	
기정	소로	3	8	3.5	20	70	산책로	소로3-9	장미정원	
기정	소로	3	9	3.5	452	1,582	산책로	소로3-11	소로3-11	
기정	소로	3	10	3	173	519	산책로	소로3-4	소로3-11	
기정	소로	3	11	3	47	142	산책로	소로3-36	소로3-81	
기정	소로	3	80	1.5	19	26	산책로	소로3-11	체험꽃밭	
기정	소로	3	81	1.5	14	19	산책로	체험꽃밭	소로3-82	
기정	소로	3	82	1.5	27	38	산책로	체험꽃밭	소로3-9	
기정	소로	3	13	3	8	24	산책로	소로3-9	도토리원	
기정	소로	3	14	3	59	177	산책로	휴게쉼터12	소로3-9	
기정	소로	3	15	2.5	472	1,180	진입로	분수광장	서측경계	
기정	소로	3	16	3	40	120	진입로	주진입광장	소로3-30	
기정	소로	3	17	3	83	250	진입로	소로3-30	소로3-36	
기정	소로	3	18	3	35	104	진입로	소로3-36	소로3-11	
기정	소로	3	19	2.5	96	240	산책로	휴게쉼터19	휴게쉼터12	
기정	소로	3	20	2	12	24	진입로	소로3-15	분수광장	
기정	소로	3	21	2	65	130	산책로	분수광장	휴게쉼터1	
기정	소로	3	22	2	6	12	진입로	동측경계	휴게쉼터1	
기정	소로	3	23	2	48	96	산책로	휴게쉼터1	진입광장1	
기정	소로	3	24	2	12	24	산책로	휴게쉼터1	소로3-27	
기정	소로	3	25	2	9	18	산책로	휴게쉼터1	소로3-27	
기정	소로	3	26	2	12	24	산책로	휴게쉼터1	소로3-27	
기정	소로	3	27	2	200	400	산책로	분수광장	소로3-17	
기정	소로	3	83	2	38	76	산책로	소로3-17	분수광장	
기정	소로	3	28	2	5	10	산책로	소로3-27	휴게쉼터2	
기정	소로	3	29	2	21	42	산책로	소로3-27	휴게쉼터2	
기정	소로	3	30	2	26	52	산책로	휴게쉼터2	소로3-27	
기정	소로	3	31	2	11	22	산책로	휴게쉼터2	소로3-27	

구분	등급	류별	도로 번호	폭원 (m)	연장 (m)	면적 (㎡)	기 능	기 점	종 점	비고
기정	소로	3	32	2	85	170	산책로	소로3-55	소로3-27	
기정	소로	3	33	2	10	20	산책로	소로3-32	소로3-36	
기정	소로	3	34	2	30	60	진입도로	관리연구동 및 전시동	북측경계	
기정	소로	3	35	2	66	132	산책로	소로3-36	소로3-36	
기정	소로	3	36	2	141	282	산책로	소로3-34	소로3-6	
기정	소로	3	37	2	37	74	산책로	분수광장	소로3-5	
기정	소로	3	38	2	113	226	산책로	소로3-5	소로3-7	
기정	소로	3	39	2	9	18	산책로	장미정원	어린이정원	
기정	소로	3	40	2	7	14	산책로	향기정원	소로3-9	
기정	소로	3	41	2	26	52	산책로	소로3-9	꽃의언덕	
기정	소로	3	42	2	55	110	산책로	소로3-1	휴게광장3	
기정	소로	3	43	2	23	46	산책로	소로3-9	소로3-1	
기정	소로	3	44	2	9	18	산책로	해님광장	사상의학원	
기정	소로	3	45	2	28	56	산책로	소로3-9	해님광장	
기정	소로	3	46	2	33	66	산책로	휴게쉼터7	소로3-9	
기정	소로	3	47	2	34	68	산책로	휴게쉼터6	휴게쉼터7	
기정	소로	3	48	2	6	12	산책로	주차장	휴게쉼터6	
기정	소로	3	49	2	95	190	산책로	소로3-9	소로3-50	
기정	소로	3	50	2	88	176	산책로	하늘광장	소로3-9	
기정	소로	3	51	2	88	176	산책로	소로3-50	전망대	
기정	소로	3	52	2	10	20	산책로	녹음광장	휴게쉼터16	
기정	소로	3	53	1.5	12	18	산책로	소로3-5	소로3-37	
기정	소로	3	54	1.5	22	33	진입로	진입광장1	휴게광장2	
기정	소로	3	55	1.5	64	96	진입로	진입광장1	소로3-34	
기정	소로	3	56	1.5	6	9	산책로	피크닉장	소로3-10	
기정	소로	3	57	1.5	16	24	진입로	소로3-15	소로3-14	
기정	소로	3	58	1.5	32	48	산책로	어린이정원	휴게쉼터8	
기정	소로	3	59	1.5	12	18	산책로	휴게쉼터8	소로3-14	
기정	소로	3	60	1.5	44	66	산책로	휴게광장3	소로3-61	
기정	소로	3	61	1.5	10	15	산책로	향기정원	사상의학원	
기정	소로	3	62	1.5	62	93	산책로	정자나무쉼터	소로3-51	
기정	소로	3	63	1.5	54	81	산책로	휴게쉼터11	소로3-62	
기정	소로	3	64	1.5	8	12	산책로	무궁화광장	휴게쉼터11	
기정	소로	3	65	1.5	24	36	산책로	소로3-2	소로3-66	
기정	소로	3	66	1.5	28	42	산책로	전망대	휴게쉼터9	

구분	등급	류별	도로 번호	폭원 (m)	연장 (m)	면적 (㎡)	기 능	기 점	종 점	비고
기정	소로	3	67	1.5	16	24	산책로	휴게쉼터9	도토리원	
기정	소로	3	68	1	30	30	산책로	분수광장	소로3-27	
기정	소로	3	69	1	5	5	산책로	소로3-5	소로3-37	
기정	소로	3	70	1	21	21	산책로	소로3-58	소로3-9	
기정	소로	3	71	1	37	37	산책로	소로3-49	소로3-49	
기정	소로	3	72	1	3	3	산책로	하늘광장	전망대	
기정	소로	3	73	1	50	50	산책로	휴게쉼터9	도토리원	
변경	소로	3	73	1	44	64	산책로	휴게쉼터9	도토리원	
기정	소로	3	74	1	9	9	산책로	소로3-75	휴게쉼터9	
기정	소로	3	75	1	45	45	산책로	소로3-47	휴게쉼터7	
기정	소로	3	76	1	6	6	산책로	소로3-75	덩굴식물원2	
기정	소로	3	77	1	10	10	산책로	소로3-75	덩굴식물원1	
기정	소로	3	78	1	5	5	산책로	소로3-77	덩굴식물원3	
기정	소로	3	79	3	11	33	산책로	소로3-7	소로3-10	
기정	소로	3	84	1	22	22	산책로	소로3-50	소로3-51	

9. 수용·사용할 토지·건축물 기타 물건이나 권리가 있는 경우 그 세목과 그 소유자 및 「공익사업을 위한 토지 등의 취득 및 보상에 관한 법률」 제2조 제5호의 규정에 의한 관계인의 성명·주소 : 별첨

10. 관계도서의 열람방법

- 관계도서는 창원시(도시계획과, 공원녹지과)에 두고 이해관계인에게 보입니다.
(관계도서 게재생략)

[별첨] 사용 또는 수용할 토지 및 소유권 이외의 권리자 조서

○ 창원수목원 조성사업

연번	구분	소재지	지번	지목	공부상면적(m ²)		편입면적(m ²)		토지소유자		관계자			비고
					기정	변경	기정	변경	성명 또는 명칭	주소	성명 또는 명칭	주소	권리의 종류 및 내용	
계					151,1080	151,1080	104765	1047175						
1	기정	삼동동	147-5	답	1,416	1,416	1,416	1,416	창원시					
2	기정	삼동동	148	답	169	169	169	169	창원시					
3	기정	삼동동	149	답	1,259	1,259	1,259	1,259	창원시					
4	기정	삼동동	150	답	555	555	555	555	창원시					
5	기정	삼동동	151	전	661	661	661	661	창원시					
6	기정	삼동동	152-1	대	426	426	426	426	창원시					
7	기정	삼동동	152-2	대	136	136	136	136	창원시					
8	기정	삼동동	152-3	대	390	390	390	390	창원시					
9	기정	삼동동	152-4	대	185	185	185	185	창원시					
10	기정	삼동동	153-1	대	215	215	215	215	창원시					
11	기정	삼동동	153-2	대	155	155	155	155	창원시					
12	기정	삼동동	153-3	대	40	40	40	40	창원시					
13	기정	삼동동	154-1	대	281	281	281	281	창원시					
14	기정	삼동동	154-2	대	17	17	17	17	창원시					
15	기정	삼동동	154-3	대	116	116	116	116	창원시					
16	기정	삼동동	155	답	324	324	324	324	창원시					
17	기정	삼동동	156-1	대	245	245	245	245	창원시					
18	기정	삼동동	156-2	대	321	321	321	321	창원시					
19	기정	삼동동	157	대	334	334	334	334	창원시					
20	기정	삼동동	158-1	대	205	205	205	205	창원시					
21	기정	삼동동	158-3	대	481	481	481	481	창원시					
22	기정	삼동동	159-1	묘	201	201	201	201	창원시					
23	기정	삼동동	160-7	전	130	130	118	118	창원시					
24	기정	삼동동	161-6	대	432	432	432	432	창원시					
25	기정	삼동동	161-7	대	50	50	50	50	창원시					
26	기정	삼동동	192-1	답	141	141	141	141	창원시					
27	기정	삼동동	193-3	답	47	47	47	47	창원시					
28	기정	삼동동	194-16	답	607	607	607	607	창원시					
29	기정	삼동동	194-17	답	186	186	186	186	창원시					
30	기정	삼동동	194-18	답	533	533	533	533	창원시					
31	기정	삼동동	194-1	대	754	754	754	754	창원시					
32	기정	삼동동	194-4	답	145	145	10	10	창원시					
33	기정	삼동동	195-3	답	657	657	657	657	창원시					
34	기정	삼동동	196-1	전	44	44	44	44	창원시					
35	기정	삼동동	197	전	1,415	1,415	1,415	1,415	창원시					
36	기정	삼동동	198	전	625	625	625	625	창원시					
37	기정	삼동동	199	전	86	86	86	86	창원시					

연번	구분	소재지	지번	지목	공부상면적(m ²)		편입면적(m ²)		토지소유자		관계자			비고
					기정	변경	기정	변경	성명 또는 명칭	주소	성명 또는 명칭	주소	권리의 종류 및 내용	
38	기정	삼동동	200	전	331	331	331	331	창원시					
39	기정	삼동동	201	전	562	562	562	562	창원시					
40	기정	삼동동	202	대	506	506	506	506	창원시					
41	기정	삼동동	203	대	602	602	602	602	창원시					
42	기정	삼동동	204	대	235	235	235	235	창원시					
43	기정	삼동동	205	전	235	235	235	235	창원시					
44	기정	삼동동	206	전	40	40	40	40	창원시					
45	기정	삼동동	207	대	274	274	274	274	창원시					
46	기정	삼동동	208	대	152	152	152	152	창원시					
47	기정	삼동동	209	전	116	116	116	116	국(기획재정부)					
48	기정	삼동동	210	대	225	225	225	225	창원시					
49	기정	삼동동	211	대	126	126	126	126	창원시					
50	기정	삼동동	212-1	대	132	132	132	132	창원시					
51	기정	삼동동	212-2	대	102	102	102	102	창원시					
52	기정	삼동동	212-3	대	132	132	132	132	창원시					
53	기정	삼동동	212-4	도	26	26	26	26	국(기획재정부)					
54	기정	삼동동	212-5	대	268	268	268	268	창원시					
55	기정	삼동동	212-6	대	284	284	284	284	창원시					
56	기정	삼동동	213	대	23	23	23	23	창원시					
57	기정	삼동동	214	대	17	17	17	17	창원시					
58	기정	삼동동	215	대	410	410	410	410	창원시					
59	기정	삼동동	216	전	66	66	66	66	창원시					
60	기정	삼동동	217-1	대	393	393	393	393	창원시					
61	기정	삼동동	217-2	대	198	198	198	198	창원시					
62	기정	삼동동	218	답	539	539	539	539	창원시					
63	기정	삼동동	219	답	228	228	228	228	창원시					
64	기정	삼동동	220-1	답	331	331	331	331	창원시					
65	기정	삼동동	220-2	제	122	122	122	122	창원시					
66	기정	삼동동	220-3	답	443	443	443	443	창원시					
67	기정	삼동동	221-1	임	423	423	423	423	창원시					
68	기정	삼동동	221	전	79	79	79	79	창원시					
69	기정	삼동동	222	전	79	79	79	79	창원시					
70	기정	삼동동	223-1	전	685	685	685	685	창원시					
71	기정	삼동동	224-4	전	174	174	174	174	창원시					
72	기정	삼동동	224-5	전	265	265	265	265	창원시					
73	기정	삼동동	226-2	답	469	469	469	469	창원시					
74	기정	삼동동	229	유	1,507	1,507	1,507	1,507	창원시					
75	기정	삼동동	230-3	유	80	80	80	80	국(국토교통부)					
76	기정	삼동동	231-1	유	158	158	158	158	창원시					
77	기정	삼동동	232-1	유	836	836	836	836	창원시					
78	기정	삼동동	232-2	제	188	188	188	188	창원시					

연번	구분	소재지	지번	지목	공부상면적(m ²)		편입면적(m ²)		토지소유자		관계자			비고
					기정	변경	기정	변경	성명 또는 명칭	주소	성명 또는 명칭	주소	권리의 종류 및 내용	
79	기정	삼동동	232-3	답	46	46	46	46	창원시					
80	기정	삼동동	233-1	제	274	274	274	274	창원시					
81	기정	삼동동	233-2	답	1,646	1,646	1,646	1,646	창원시					
82	기정	삼동동	234-1	유	668	668	668	668	창원시					
83	기정	삼동동	234-2	제	484	484	484	484	창원시					
84	기정	삼동동	234-3	답	551	551	551	551	창원시					
85	기정	삼동동	235	답	5	5	5	5	창원시					
86	기정	삼동동	288-2	전	1	1	1	1	창원시					
87	기정	삼동동	296	전	684	684	684	684	창원시					
88	기정	삼동동	297	전	407	407	407	407	창원시					
89	기정	삼동동	298-1	대	435	435	435	435	창원시					
90	기정	삼동동	299-2	대	24	24	24	24	창원시					
91	기정	삼동동	301-10	도	23	23	23	23	국(국토교통부)					
92	기정	삼동동	301-11	도	4	4	4	4	산업기지가발공사					
93	기정	삼동동	301-12	도	4	4	4	4	국(국토교통부)					
94	기정	삼동동	301-13	전	318	318	318	318	창원시					
95	기정	삼동동	301-1	전	298	298	298	298	창원시					
96	기정	삼동동	301-2	전	701	701	701	701	창원시					
97	기정	삼동동	301-3	전	350	350	350	350	창원시					
98	기정	삼동동	301-5	전	99	99	99	99	창원시					
99	기정	삼동동	306-5	도	5	5	5	5	국(국토교통부)					
100	기정	삼동동	307-5	전	172	172	172	172	창원시					
101	기정	삼동동	633	도	290	290	290	290	국(국토교통부)					
102	기정	삼동동	634-12	구	1,581	1,581	1,581	1,581	국(국토교통부)					
103	기정	삼동동	634-13	구	268	268	268	268	국(국토교통부)					
104	기정	삼동동	634-14	구	80	80	80	80	국(국토교통부)					
105	기정	삼동동	635-7	도	904	904	904	904	국(국토교통부)					
106	기정	삼동동	산10-1	임	2,975	2,975	2,975	2,975	창원시					
107	기정	삼동동	산10-3	도	410	410	410	410	국(국토교통부)					
108	기정	삼동동	산11-1	임	4,364	4,364	4,364	4,364	창원시					
109	기정	삼동동	산11-2	임	496	496	496	496	창원시					
110	기정	삼동동	산11-3	임	2,975	2,975	2,975	2,975	창원시					
111	기정	삼동동	산13	임	2,975	2,975	2,975	2,975	창원시					
112	기정	삼동동	산14-1	임	8,033	8,033	8,033	8,033	창원시					
113	기정	삼동동	산14-2	임	1,190	1,190	1,190	1,190	창원시					
114	기정	삼동동	산15-14	임	11,209	11,209	11,209	11,209	창원시					
115	기정	삼동동	산4-11	구	14	14	14	14	국(국토교통부)					
116	기정	삼동동	산6-19	임	425	425	425	425	창원시					
117	기정	삼동동	산6-23	임	9,662	9,662	9,662	9,662	창원시					
118	기정	삼동동	산7-11	도	1,357	1,357	1,357	1,357	국(국토교통부)					
119	기정	삼동동	산7-5	임	1,577	1,577	1,577	1,577	창원시					

연번	구분	소재지	지번	지목	공부상면적(m ²)		편입면적(m ²)		토지소유자		관계자			비고
					기정	변경	기정	변경	성명 또는 명칭	주소	성명 또는 명칭	주소	권리의 종류 및 내용	
120	기정	삼동동	산7-9	임	214	214	214	214	창원시					
121	기정	삼동동	산9-1	임	16,860	16,860	16,860	16,860	창원시					
122	기정	삼동동	산9-3	도	2,058	2,058	2,058	2,058	국(국토교통부)					
123	기정	대원동	504	공	35,726	-	44	-	창원시					토지분할
	변경	대원동	504	공	-	444	-	444	창원시					
	변경	대원동	504-1	공	-	3,682	-	-	창원시					
124	기정	대원동	18-20	임	340.8	-	7	-	창원시					토지분할
	변경	대원동	18-20	임	-	7.6	-	7.6	창원시					
	변경	대원동	18-24	임	-	6.9	-	-	창원시					
	변경	대원동	18-25	임	-	326.3	-	-	창원시					
125	기정	대원동	18-22	임	1,641.5	1,641.5	1,641.5	1,641.5	창원시					
126	기정	대원동	66	도	10,231	-	10	-	창원시					토지분할
	변경	대원동	66	도	-	9,800.4	-	10	창원시					
	변경	대원동	66-1	도	-	315.2	-	-	창원시					
	변경	대원동	66-2	도	-	136.5	-	-	창원시					

※ 변경 : 중로2-22호선 토지분할 결과 반영

● **창원시 공고 제2024-197호**

**창원도시계획시설(공원)사업 실시계획(변경) 인가를 위한
열람 및 주민 등의 의견청취 공고**

건설부 고시 제1986-295(1986.7.1.)호로 최초 결정된 창원도시계획시설(공원:가포공원) 사업 시행을 위하여 「국토의 계획 및 이용에 관한 법률」 제88조 및 같은 법 시행령 제97조에 따라 작성된 실시계획 내용에 대하여 같은 법 제90조 및 같은 법 시행령 제99조에 따라 다음과 같이 공고하오니 의견이 있으신 분은 열람 기간 내 의견서를 제출하여 주시기 바랍니다.

2024년 2월 8일

창 원 시 장

1. 실시계획 작성내용

- 가. 사업시행지의 위치: 창원시 마산합포구 가포동 산1-13번지 일원 **【변경없음】**
- 나. 사업의 종류 및 명칭 **【변경없음】**
 - 종류 : 도시계획시설(공원)사업
 - 명칭 : 가포공원 조성사업
- 다. 사업의 면적 또는 규모 **【변경없음】**
 - 면적 : 83,136㎡
 - 규모 : 주차장, 화장실, 광장, 데크쉼터, 산책로, 수목식재 등
- 라. 사업시행자의 성명 및 주소 **【변경없음】**
 - 성명 : 창원시장
 - 주소 : 창원시 성산구 중앙대로 151
- 마. 사업 착수예정일 및 준공예정일 **【변경】**
 - 당초 : 2019. 4. 1. ~ 2024. 3. 31.
 - 변경 : 2019. 4. 1. ~ 2024. 12. 31.
- 바. 수용 또는 사용할 토지 등의 세목조서 : 실음생략(창원시 푸른도시사업소 공원녹지과 비치) **【변경없음】**
- 사. 관계도서 : 실음생략(창원시 푸른도시사업소 공원녹지과 비치)

2. 열람기간 및 장소

- 가. 열람장소 : 푸른도시사업소 공원녹지과 비치
- 나. 열람기간 : 2024. 2. 8. ~ 2024. 2. 22.(14일간)

3. 주민의견 제출기간 및 방법

- 가. 제출기간 : 2023. 2. 8. ~ 2024. 2. 22.(14일간)
- 나. 제출방법 : 열람장소에 비치된 양식에 따라 의견서 제출
- 다. 기타 상세하게 문의하고 싶으신 분은 창원시청 공원녹지과(055-225-7024)로 문의하시기 바랍니다.

● **진주시 고시 제2024-27호**

진주도시계획시설(중로1-26호선, 중로2-3호선)사업 실시계획(변경)인가 고시

진주도시계획시설(도로:중로1-26호선, 중로2-3호선)사업 실시계획에 대하여 「국토의 계획 및 이용에 관한 법률」 제88조 및 같은 법 시행령 제97조에 따라 실시계획(변경)인가하고, 같은 법 제91조 및 같은 법 시행령 제100조에 따라 아래와 같이 고시합니다.

2024년 2월 8일

진 주 시 장

- 1. 사업시행지 : 진주시 주약동 141-2번지 일원 (변경없음)
- 2. 사업의 종류 및 명칭 (변경없음)
 - 종류 : 진주도시계획시설(도로)사업
 - 명칭 : 주약동 중로2-3호선 도시계획도로 개설공사
- 3. 사업의 면적 또는 규모 (변경없음)

시설명	결정규모					금회시행		비고
	등급	류별	번호	폭원(m)	연장(m)	폭원(m)	연장(m)	
도로	중로	1	26	20	711	20	70	
	중로	2	3	14~15	1,914	14~15	300	

- 4. 사업 시행자의 성명, 주소 (변경없음)
 - 성명 : 진주시장
 - 주소 : 경남 진주시 동진로 155(상대동)
- 5. 사업의 착수 및 준공예정 연월일(변경없음)
 - 착수 : 2020. 7. 1.
 - 준공예정일 : 2024. 6. 30.
- 6. 수용 또는 사용할 토지, 건물의 소재지, 지번, 지목 및 소유권 이외의 권리명세서와 관계인의 주소, 성명 : 붙임 (변경:적서)
- 7. 기타 : 관계도서는 진주시청 도시정책과(☎055-749-8867)에 비치 열람

【붙임】 수용 또는 사용할 토지 및 소유권 이외의 권리자 조서(토지) (변경:적서)

일련번호	소재지	지 번	지목	지적 면적 (㎡)	편입 면적 (㎡)	소 유 자		관 계 자		
						성 명 [지 분]	주 소	성 명	주 소	소유권이외의 권리의 종류 및 내용
합 계	기정	24필지		10,718	7,252					
	변경			10,718	7,252					
1	기정	진주시 주약동	205-30 도	3,858	794	진주시				
2	기정	진주시 주약동	143-1 답	256	256	진주시 [23/24]				
						이0영 [1/24]	서울특별시 금천구	금천세무서		압류
	진주시		압류							
변경	진주시 주약동	143-1 답	256	256	진주시					
3	기정	진주시 주약동	141-7 전	2	2	진주시				
4	기정	진주시 주약동	780-2 도	93	93	국 (국토교통부)				
5	기정	진주시 주약동	144-8 답	172	172	서0도	진주시 주약동			
	변경	진주시 주약동	144-8 답	172	172	진주시				
6	기정	진주시 주약동	140-3 답	2	2	진0현 [5,950/43,970]	진주시 하대동 319-2			
						김0숙 [43,970/659,550]	진주시 신안동			
						김0호 [43,970/659,550]	김해시 내동			
						김0호 [43,970/659,550]	진주시 인사동			
						김0규 [153,895/659,550]	서울 송파구 올림픽로4길			
						김0호 [43,970/659,550]	서울 송파구 잠실동			
	진주시 [240,525/659,550]									
변경	진주시 주약동	140-3 답	2	2	진주시					
7	기정	진주시 주약동	141-12 전	1,319	1,319	진주시				

일련번호	소재지	지 번	지목	지적 면적 (㎡)	편입 면적 (㎡)	소 유 자		관 계 자		
						성 명 [지 분]	주 소	성 명	주 소	소유권이외의 권리의 종류 및 내용
8	기정 진주시 주약동	140-4	대	169	169	진0현 [5,950/43,970]	진주시 하대동			
						김0숙 [43,970/659,550]	진주시 신안동			
						김0호 [43,970/659,550]	김해시 내동			
						김0호 [43,970/659,550]	진주시 인사동			
						김0규 [153,895/659,550]	서울 송파구 올림픽로4길			
						김0호 [43,970/659,550]	서울 송파구 잠실동			
	진주시 [240,525/659,550]									
변경	진주시 주약동	140-4	대	169	169	진주시				
9	기정	진주시 주약동	142-10	대	13	13	진주시			
10	기정	진주시 주약동	산48-9	임	17	17	진주시			
11	기정	진주시 주약동	342-3	답	162	162	진주시			
12	기정	진주시 주약동	341-1	답	1,018	1,018	황0석	진주시 평거동		
	변경	진주시 주약동	341-1	답	1,018	1,018	진주시			
13	기정	진주시 주약동	340-3	전	421	421	진주시			
14	기정	진주시 주약동	산47-7	임	114	114	진주시			
15	기정	진주시 주약동	342-5	철	775	775	진주시			
16	기정	진주시 주약동	342-4	철	298	298	진주시			
17	기정	주약동	780-1	철	113	113	국 (국토교통부)			
18	기정	진주시 주약동	340-2	철	278	278	진주시			
19	기정	진주시 주약동	산43-5	철	390	390	진주시			
20	기정	주약동	344-5	도	37	37	국 (국토교통부)			
21	기정	주약동	산47-6	임	754	352	진주시			
22	기정	주약동	340-1	전	144	144	진주시			
23	기정	주약동	산47-8	임	67	67	정0환			
	변경	주약동	산47-8	임	67	67	진주시			
24	기정	주약동	780-4	도	246	246	국 (국토교통부)			

● 진주시 고시 제2024-29호

진주도시계획시설(중로1-55호선, 중로1-56호선)사업 실시계획(변경)인가 고시

진주시 이현동 일원 「10호광장 동편~여중오거리간 도시계획도로 개설공사」를 위한 진주도시계획시설(중로1-55호선, 중로1-56호선)사업에 대하여 「국토의 계획 및 이용에 관한 법률」 제88조 및 같은 법 시행령 제97조에 따라 실시계획(변경)인가하고, 같은 법 제91조 및 같은 법 시행령 제100조에 따라 아래와 같이 고시합니다.

2024년 2월 8일

진 주 시 장

- 1. 사업시행지 : 진주시 이현동 1116번지 일원(변경없음)
- 2. 사업의 종류 및 명칭(변경없음)
 - 종류 : 진주도시계획시설(도로)사업
 - 명칭 : 10호광장 동편~여중오거리간 도시계획도로 개설공사
- 3. 사업의 면적 또는 규모(변경없음)

시설명	결정규모					금회시행		최초결정일	비고
	등급	류별	번호	폭원(m)	연장(m)	폭원(m)	연장(m)		
도로	중로	1	55	20	364	20	364	진고 제10호 (2005.2.11.)	
	중로	1	56	20~24	1,521	20~24	677	진고 제10호 (2005.2.11.)	

- 4. 사업시행자의 명칭 및 주소(변경없음)
 - 명칭 : 진주시장
 - 주소 : 진주시 동진로 155 (상대동)
 - 5. 사업의 착수 및 준공예정일(변경)
 - 착수 : 2020. 7. 23.
 - 준공예정일(변경)
 - 기정 : 2023. 12. 31.
 - 변경 : 2024. 3. 31.
 - 6. 수용 또는 사용할 토지, 건물의 소재지, 지번, 지목 및 소유권 이외의 권리명세서와 관계인의 주소, 성명 : 붙임(변경)
- ※ 관계도면은 진주시청 도시정책과에 비치하고 있으니 이해관계인은 열람하시기 바랍니다.

【붙임】 수용 또는 사용할 토지 및 소유권 이외의 권리자 조서(토지) : 변경

일련번호	소재지	지 번	지목	지적 면적 (㎡)	편입 면적 (㎡)	소 유 자		관 계 자		
						성 명 [지 분]	주 소	성 명	주 소	소유권이외의 권리의 종류 및 내용
합 계	기정	72필지		53,439	29,065					
	변경	72필지		53,439	29,065					
1	기정 이현동	1116	도	656	15	국 (국토교통부)				
2	기정 이현동	1100-3	구	2,538	289	국 (농림축산식품부)				
3	기정 이현동	129-5	도	461	22	진주시				
4	기정 이현동	128-8	묘	153	124	진주시				
5	기정 이현동	128-1	도	776	29	진주시				
6	기정 신안동	855-7	답	528	503	진주시				
7	기정 신안동	395-3	답	502	502	진주시				
8	기정 신안동	111-3	구	11	11	국 (농림축산식품부)				
9	기정 신안동	855-5	답	106	106	진주시				
10	기정 신안동	112	도	155	155	국 (국토교통부)				
11	기정 신안동	400	도	2,568	1,157	진주시				
12	기정 신안동	395-5	답	2,577	2,577	진주시				
13	기정 신안동	111-2	구	129	129	국 (농림축산식품부)				
14	기정 신안동	400-1	도	4,227	2,282	진주시				
15	기정 신안동	854-2	답	88	88	진주시				
16	기정 신안동	111	구	2,660	118	국 (농림축산식품부)				
17	기정 신안동	851-1	도	12	12	진주시				
18	기정 신안동	851-14	임	297	297	진주시				
19	기정 신안동	851-15	대	360	360	진주시				
20	기정 신안동	110-3	도	24	24	국 (국토교통부)				
21	기정 신안동	851-16	임	4,176	4,176	진주시				
22	기정 신안동	851-3	도	602	602	미등기		정0성	진주시 상봉동	토지대장
23	기정 신안동	110	도	4,426	1,103	국 (국토교통부)				
24	기정 신안동	852-2	도	60	60	김0갑	진주시 신안동			
	변경 신안동	852-2	도	60	60	진주시				
25	기정 신안동	782	도	7,393	2,483	진주시				

일련번호	소재지	지 번	지목	지적 면적 (㎡)	편입 면적 (㎡)	소 유 자		관 계 자		
						성 명 [지 분]	주 소	성 명	주 소	소유권이외의 권리의 종류 및 내용
26	기정 신안동	788-8	전	157	157	정0일	거제시 일운면 거제대로	장0포0업 0동0합	거제시 옥포로10길 9 (옥포동)	근저당권
	변경 신안동	788-8	전	157	157	진주시				
27	기정 신안동	787-2	전	831	831	진주시				
28	기정 신안동	851-6	임	56	56	미등기		정0성	진주시 상봉동	토지대장
29	기정 신안동	786-39	대	77	77	김0기	에이가 에드먼튼, 앨버타, 캐나다			
	변경 신안동	786-39	대	77	77	진주시				
30	기정 신안동	819-1	답	639	639	진주시				
31	기정 신안동	819-6	대	160	160	진주시				
32	기정 신안동	792-1	전	212	212	청0한0종0	진주시 상봉동			
	변경 신안동	792-1	전	212	212	진주시				
33	기정 신안동	792-2	전	2	2	청0한0종0	진주시 상봉동			
	변경 신안동	792-2	전	2	2	진주시				
34	기정 신안동	791	전	708	708	진주시				
35	기정 신안동	839-3	전	108	108	진주시				
36	기정 신안동	790-3	대	154	154	진주시				
37	기정 신안동	790-1	대	116	116	진주시				
38	기정 신안동	788-9	전	368	368	진주시				
39	기정 신안동	788-10	대	132	132	정0일	거제시 일운면 거제대로			
	변경 신안동	788-10	대	132	132	진주시				
40	기정 이현동	1116-1	도	158	16	국 (국토교통부)				
41	기정 이현동	213-1	도	707	216	진주시				
42	기정 이현동	214-3	도	988	180	진주시				
43	기정 이현동	214-2	도	1,673	231	진주시				
44	기정 이현동	215-6	도	441	11	진주시				
45	기정 이현동	1116	도	656	641	국 (국토교통부)				
46	기정 이현동	213	도	274	274	진주시				
47	기정 이현동	215-13	답	31	31	진주시				
48	기정 이현동	215-20	대	196	196	진주시				
49	기정 이현동	215-12	답	30	30	진주시				
50	기정 이현동	215-18	답	269	269	진주시				

일련번호	소재지	지 번	지목	지적 면적 (㎡)	편입 면적 (㎡)	소 유 자		관 계 자		
						성 명 [지 분]	주 소	성 명	주 소	소유권이외의 권리의 종류 및 내용
51	기정 이현동	130-1	도	1,284	1,062	진주시				
52	기정 이현동	215-9	도	210	210	진주시				
53	기정 이현동	215-19	답	18	18	진주시				
54	기정 이현동	216-11	답	30	30	진주시				
						김0옥	진주시 신안동			
						김0권	진주시 신안동			
	변경 이현동	216-11	답	30	30	진주시				
55	기정 이현동	215-21	대	16	16	진주시				
56	기정 이현동	1100-3	구	2,538	500	국 (농림축산식품부)				
57	기정 이현동	217-36	도	177	177	진주시				
58	기정 이현동	217-55	대	28	28	진주시				
59	기정 이현동	217-40	대	203	203	진주시				
60	기정 이현동	217-41	대	48	48	진주시				
61	기정 이현동	217-56	전	31	31	진주시				
62	기정 이현동	217-54	임	381	381	진주시				
63	기정 이현동	217-16	전	696	696	진주시				
64	기정 이현동	217-29	전	728	728	진주시				
65	기정 이현동	217-51	임	140	140	진주시				
						정0경	진주시 칠암동			
						정0경	진주시 칠암동			
						정0수	진주시 칠암동			
						정0수	진주시 상대동			
	변경 이현동	217-51	임	140	140	진주시				
66	기정 이현동	217-52	임	13	13	진주시				
						정0경	진주시 칠암동			
						정0경	진주시 칠암동			
						정0수	진주시 칠암동			
						정0수	진주시 상대동			
	변경 이현동	217-52	임	13	13	진주시				
67	기정 이현동	217-30	전	657	657	진주시				
68	기정 이현동	217-34	도	83	83	진주시				
69	기정 이현동	217-53	임	112	112	진주시				
70	기정 이현동	129-5	도	461	439	진주시				

일련번호	소재지	지 번	지목	지적 면적 (㎡)	편입 면적 (㎡)	소 유 자		관 계 자			
						성 명 [지 분]	주 소	성 명	주 소	소유권이외의 권리의 종류 및 내용	
71	기정	이현동	129-7	차	429	429	조0육	진주시 신안들말길			
	변경	이현동	129-7	차	429	429	진주시				
72	기정	신안동	855-7	답	528	25	진주시				

● **진주시 고시 제2024-30호**

진주도시계획시설(유원지)사업 실시계획(변경)인가 고시

진주시 평거동 일원 『남강변 캠핑장 및 애견놀이터 조성사업』, 『판문지역 생활체육시설 설치』, 『평거동 유원지 공영주차장 조성사업』을 위한 진주도시계획시설(유원지)사업에 대하여 「국토의 계획 및 이용에 관한 법률」 제88조 및 같은 법 시행령 제97조에 따라 실시계획(변경)인가하고, 같은 법 제91조 및 같은 법 시행령 제100조에 따라 아래와 같이 고시합니다.

2024년 2월 8일

진 주 시 장

- 1. 사업시행지 : 진주시 평거동 일원 (변경없음)
- 2. 사업의 종류 및 명칭 (변경없음)
 - 종류 : 진주도시계획시설(유원지)사업
 - 명칭
 - 남강변 캠핑장 및 애견놀이터 조성사업
 - 판문지역 생활체육시설 설치
 - 평거동 유원지 공영주차장 조성사업

3. 사업의 면적 또는 규모(변경)

도면 표시 번호	시설명	위 치	결정면적 (㎡)	사업명	사업규모(㎡)		최초 결정일	비고
					당초	변경		
1	유원지	평거동 660-5번지 일원	421,120	계	72,004	72,004	경고 제216호 (1986.11.3.)	
				남강변 캠핑장 및 애견놀이터 조성사업	47,436	49,481		
				판문지역 생활체육시설 설치	9,608	8,290		
				평거동 유원지 공영주차장 조성사업	14,960	14,233		

- 4. 사업 시행자의 성명, 주소 (변경없음)
 - 성명 : 진주시장
 - 주소 : 경남 진주시 동진로 155(상대동)
- 5. 사업의 착수 및 준공예정 연월일 (변경없음)
 - 착수 : 2020. 12. 3.
 - 준공예정일 : 2025. 12. 1.
- 6. 수용 또는 사용할 토지, 건물의 소재지, 지번, 지목 및 소유권 이외의 권리명세서와 관계인의 주소, 성명 : 붙임 (변경)

※ 관계도면은 진주시청 도시계획과에 비치하고 있으니 이해관계인은 열람하시기 바랍니다.

【붙임】 수용 또는 사용할 토지 및 소유권 이외의 권리자 조서(토지) : 당초

- 남강변 캠핑장 및 애견놀이터 조성사업(당초)

일련 번호	소재지	지번	지목	지적면적 (㎡)	편입면적 (㎡)	소유자		관계자		
						성명	주소	성명	주소	내용
합계		50 필지		353,553	47,436					
1	평거동	660-41	도	1,402	68	이○승	진주시 금산면 장사리			
2	평거동	660-42	임	2,918	32	고○영	진주시 평거동			
3	평거동	660-76	임	772	28	고○영	진주시 평거동			
4	평거동	660-44	제	446	446	(국)국토교통부				
5	평거동	660-88	임	1,652	292	임○자	진주시 평거동			
6	평거동	660-29	도	886	1	이○승	진주시 금산면 장사리			
7	평거동	660-32	전	20	14	진주시				
8	평거동	660-43	전	86	86	이○석	진주시 북장대로			
9	평거동	661-8	전	66	66	이○석	진주시 북장대로			
10	평거동	660-20	전	757	757	양○종	진주시 판문동			
						장○숙	진주시 진양호로	서진주 새마을금고	진주시 진양호로 113 (평거동)	근저당권
11	평거동	661-9	잡	488	488	양○종	진주시 판문동			
						장○숙	진주시 진양호로	서진주 새마을금고	진주시 진양호로 113 (평거동)	근저당권
12	평거동	660-57	전	1,279	1,279	김○석	진주시 초전동			
13	평거동	661-11	잡	633	633	김○석	진주시 초전동			
14	평거동	661-10	전	354	354	이○춘	진주시 진주대로	진주시 산림조합	진주시 도동천로 152-1 (상대동)	근저당권 지상권
15	평거동	660-30	도	7,901	200	진주시				
16	평거동	661-7	잡	43	43	조○숙	진주시 금산면 중장로			
17	평거동	661-6	잡	40	40	김○균	진주시 초전동			
18	평거동	660-21	전	843	843	조○숙	진주시 금산면 중장로			
19	평거동	684	도	11,650	384	진주시				
20	평거동	660-22	전	1,494	1,494	도○원	진주시 신평공원길	진주동부 농업협동조합	진주시 대신로 301 (상대동)	근저당권 지상권
21	평거동	660-62	임	1,171	1,171	정○동	진주시 평거동			
						이○숙	진주시 판문동			
						박○록	진주시 상대동			
22	평거동	695-325	전	990	32	(국)기획재정부				
23	평거동	695-173	제	1,951	786	(국)국토교통부				
24	평거동	695-176	제	8	8	(국)국토교통부				
25	평거동	695-59	천	274,423	2,099	(국)국토교통부				
26	평거동	660-26	제	240	240	(국)국토교통부				
27	평거동	660-52	천	1,147	1,147	(국)국토교통부				
28	평거동	660-50	제	34	34	(국)국토교통부				
29	평거동	660-51	천	103	103	(국)국토교통부				
30	평거동	660-74	임	2,631	2,631	박○동	진주시 평거동	진주서부 농업협동조합	진주시 진주성로 77 (봉곡동)	근저당권 지상권

일련 번호	소재지	지번	지목	지적면적 (㎡)	편입면적 (㎡)	소 유 자		관 계 자		
						성 명	주 소	성 명	주 소	내 용
31	평거동	660-45	임	2,631	2,383	고○실	대구 수성구 범물동			
32	평거동	660-63	임	858	605	이○석	진주시 북장대로			
33	평거동	660-59	임	983	904	이○석	진주시 북장대로			
34	평거동	660-64	임	1,437	1,161	이○근	진해시 풍호동			
						양○숙	진해시 풍호동			
35	평거동	660-60	임	798	798	양○종	진주시 판문동			
						장○숙	진주시 진양호로	서진주 새마을금고	진주시 진양호로 113 (평거동)	근저당권
36	평거동	660-65	임	1,400	1,304	박○희	광명시 철산동			
37	평거동	660-61	임	727	727	정○동	진주시 평거동			
						이○숙	진주시 판문동			
						박○록	진주시 상대동			
38	평거동	660-53	천	1,358	587	(국)국토교통부				
39	평거동	660-66	임	2,346	2,178	정○동	진주시 평거동			
						이○숙	진주시 판문동			
						박○록	진주시 상대동			
40	평거동	662-3	전	1,106	1,106	김○균	진주시 초전동			
41	평거동	663-2	전	3,684	3,684	조○남	하동군 옥종면 옥종중앙길			
						하○수	함양군 함양읍 교산중앙길			
						강○미	하동군 하동읍 경서대로	진주서부 농업협동조합	진주시 봉곡동 24-4	근저당권 지상권
						김○순	진주시 금산면 중천로			
42	평거동	663-6	도	1,296	158	김○숙	진주시 인사동			
						김○숙	진주시 인사동			
43	평거동	663-9	전	3,530	3,530	김○숙	진주시 천수로	농업은행 주식회사	서울특별시 중구 통일로 120 (충정로1가)	근저당권
44	평거동	666-16	전	1,345	1,344	전○근	진주시 평거동			
45	평거동	681-7	전	4,833	4,407	하○석	진주시 평거동	신평 새마을금고	진주시 진양호로 234 (평거동)	근저당권 지상권
46	평거동	663-3	임	2,277	1,913	조○남	하동군 옥종면 옥종중앙길			
						하○수	함양군 함양읍 교산중앙길			
						강○미	하동군 하동읍 경서대로	진주서부 농업협동조합	진주시 봉곡동 24-4	근저당권 지상권
						김○순	진주시 금산면 중천로			
47	평거동	663-10	임	2,420	1,906	김○숙	진주시 주약동	농협은행 주식회사	서울특별시 중구 통일로 120 (충정로1가)	근저당권
48	평거동	695-93	천	450	202	(국)기획재정부				
49	평거동	663-5	전	10	10	김○숙	진주시 주약동			
50	평거동	681-2	과	3,636	2,730	하○석	진주시 평거동	신평 새마을금고	진주시 평거동 194-1	근저당권 지상권
						하○지	진주시 평거동			
						하○정	진주시 평거동			
						하○진	진주시 평거동			

- 판문지역 생활체육시설 설치(당초)

일련 번호	소재지	지번	지목	지적면적 (㎡)	편입면적 (㎡)	소 유 자		관 계 자		
						성 명	주 소	성 명	주 소	내 용
합 계		26 필지		321,962	9,608					
1	평거동	684	도	11,650	88	진주시				
2	평거동	695-59	천	274,423	274	(국)국토교통부				
3	평거동	660-45	임	2,631	241	고○실	대구 수성구 범물동			
4	평거동	660-63	임	858	252	이○석	진주시 북장대로			
5	평거동	660-59	임	983	79	이○석	진주시 북장대로			
6	평거동	660-64	임	1,437	263	이○근	진해시 풍호동			
						양○숙	진해시 풍호동			
7	평거동	660-65	임	1,400	96	박○희	광명시 철산동			
8	평거동	660-53	천	1,358	766	(국)국토교통부				
9	평거동	660-66	임	2,346	168	정○동	진주시 평거동			
						이○숙	진주시 판문동			
						박○록	진주시 상대동			
10	평거동	681-7	전	4,833	426	하○식	진주시 평거동	신평 새마을금고	진주시 진양호로 234 (평거동)	근저당권
11	평거동	683-8	전	1,332	1,332	김○홍	진주시 평거동			
12	평거동	683-15	전	668	668	박○제	진주시 상대동	서부 새마을금고	진주시 상봉동 1090-7	근저당권 지상권
13	평거동	683-16	전	475	313	이○순	진주시 평거동			
14	평거동	683-9	도	820	6	정○만	진주시 남성동			
15	평거동	683-13	전	2,221	117	하○옥	진주시 신안로	신평 새마을금고	진주시 진양호로 234 (평거동)	근저당권
						이○숙	진주시 신안로			
16	평거동	663-3	임	2,277	364	조○남	하동군 옥종면 옥종중앙길			
						하○수	함양군 함양읍 교산중앙길			
						강○미	하동군 하동읍 경서대로	진주서부 농업협동조합	진주시 봉곡동 24-4	근저당권 지상권
						김○순	진주시 금산면 중천로			
17	평거동	663-10	임	2,420	514	김○숙	진주시 천수로	농협은행 주식회사	서울특별시 중구 통일로 120 (충정로1가)	근저당권
18	평거동	695-93	천	450	45	(국)기획재정부				
19	평거동	681-2	과	3,636	906	하○식	진주시 평거동	신평 새마을금고	진주시 평거동 194-1	근저당권 지상권
						하○지	진주시 평거동			
						하○정	진주시 평거동			
						하○진	진주시 평거동			
20	평거동	681-8	천	6	6	(국)국토교통부				
21	평거동	682-3	천	86	59	(국)국토교통부				
22	평거동	682-2	임	876	573	(국)기획재정부				
23	평거동	683-5	임	790	790	김○홍	진주시 평거동			
24	평거동	682-1	임	2,588	1,002	(국)기획재정부				
25	평거동	687-5	전	724	88	양○진	진주시 판문로	진주서부 농업협동조합	진주시 진주성로 77 (봉곡동)	근저당권 지상권
26	평거동	688-5	임	674	172	김○철	진주시 평거동			

- 평거동 유원지 공영주차장 조성사업(당초)

일련 번호	소재지	지번	지목	지적면적 (㎡)	편입면적 (㎡)	소 유 자		관 계 자		
						성 명	주 소	성 명	주 소	내 용
합 계		27 필지		312,985	14,960					
1	평거동	660-77	도	402	35	이○주	서울특별시 중구 충무로	강○영	진주시 주약동	근저당권
2	평거동	660-67	대	727	11	최○숙	진주시 평거동	주식회사 국민은행	서울특별시 중구 남대문로 84 (을지로2가)	근저당권
3	평거동	660-75	임	406	74	고○영	진주시 남강로			
4	평거동	660-41	도	1,402	343	이○승	진주시 금산면 장사리			
5	평거동	660-42	임	2,918	2,886	고○영	진주시 남강로			
6	평거동	660-76	임	772	744	고○영	진주시 남강로			
7	평거동	660-88	임	1,652	1,360	임○자	진주시 남강로			
8	평거동	660-29	도	886	2	이○승	진주시 금산면 장사리			
9	평거동	695-325	전	990	451	(국)기획재정부				
10	평거동	695-59	천	274,423	15	(국)국토교통부				
11	평거동	683-16	전	475	162	이○순	진주시 평거동			
12	평거동	683-4	전	661	661	이○순	진주시 평거동	진주서부 농업협동조합	진주시 진주성로 77 (봉곡동)	근저당권 지상권
13	평거동	683-14	잡	1,136	1,136	이○혜	창원시 마산합포구 중앙동	주식회사 국민은행	서울특별시 영등포구 국제금융로8길 26 (여의도동)	근저당권
						조○환	창원시 마산합포구 중앙동			
14	평거동	683-9	도	820	64	정○만	진주시 남성동			
15	평거동	683-13	전	2,221	2,104	하○옥	진주시 신안로	신평 새마을금고	진주시 진양호로 234 (평거동)	근저당권
						이○숙	진주시 신안로			
16	평거동	685-3	도	8,281	325	진주시				
17	평거동	682-2	임	876	290	(국)기획재정부				
18	평거동	682-1	임	2,588	1,586	(국)기획재정부				
19	평거동	687-5	전	724	636	양○진	진주시 판문로	진주서부 농업협동조합	진주시 진주성로 77 (봉곡동)	근저당권 지상권
20	평거동	688-9	전	10	10	진주시				
21	평거동	687-16	전	1	1	진주시				
22	평거동	687-8	전	59	59	김○홍	진주시 평거동			
23	평거동	687-1	도	278	91	김○명	진주시 평거동			
24	평거동	687-6	전	529	391	김○철	진주시 평거동	진주서부 농업협동조합	진주시 봉곡동 24-4	근저당권 지상권
25	평거동	688-5	임	674	502	김○철	진주시 평거동			
26	평거동	695-158	천	6,244	233	(국)국토교통부				
27	평거동	688-4	임	2,830	788	김○철	진주시 남강로	진주서부 농업협동조합	진주시 진주성로 77 (봉곡동)	근저당권 지상권

【붙임】 수용 또는 사용할 토지 및 소유권 이외의 권리자 조서(토지) : 변경

- 남강변 캠핑장 및 애견놀이터 조성사업(변경)

일련번호	소재지	지 번	지목	지적 면적 (㎡)	편입 면적 (㎡)	소 유 자		관 계 자		
						성 명 [지 분]	주 소	성 명	주 소	소유권이외의 권리의 종류 및 내용
합 계		55필지		355,283	49,481					
1	진주시 평거동	660-20	전	757	757	양○종 [2/4]	진주시 판문동			
						장○숙 [2/4]	진주시 진양호로97번길	○진○ 새○을○고	진주시 진양호로	근저당권
2	진주시 평거동	660-21	전	843	843	조○숙	진주시 금산면 중장로 154번길			
3	진주시 평거동	660-22	전	1,494	1,494	도○원	진주시 신평공원길 57 번길	○주○부 ○업○동조합	진주시 대신로	근저당권 지상권
4	진주시 평거동	660-26	제	240	240	국(환경부)				
5	진주시 평거동	660-29	도	886	3	이○승	진주시 금산면 장사리			
6	진주시 평거동	660-30	도	7,901	5	진주시				
7	진주시 평거동	660-32	전	20	14	진주시				
8	진주시 평거동	660-38	도	23	23	미등기		진주시		
9	진주시 평거동	660-41	도	1,402	411	이○승	진주시 금산면 장사리			
10	진주시 평거동	660-42	임	2,918	2,918	고○영	진주시 남강로			
11	진주시 평거동	660-43	전	86	86	이○석	진주시 북장대로6번길			
12	진주시 평거동	660-44	제	446	446	국(환경부)				
13	진주시 평거동	660-45	임	2,631	2,624	고○실	대구 수성구 범물동			
14	진주시 평거동	660-50	제	34	34	국(환경부)				
15	진주시 평거동	660-51	천	103	103	국(환경부)				
16	진주시 평거동	660-52	천	1,147	1,147	국(환경부)				
17	진주시 평거동	660-53	천	1,358	1,303	국(환경부)				
18	진주시 평거동	660-57	전	1,279	1,279	김○석	진주시 초전동			
19	진주시 평거동	660-59	임	983	983	이○석	진주시 북장대로6번길			
20	진주시 평거동	660-60	임	798	798	양○종 [2/4]	진주시 판문동			
						장○숙 [2/4]	진주시 진양호로97번길	○진○ 새○을○고	진주시 진양호로	근저당권

일련번호	소재지	지 번	지목	지적 면적 (㎡)	편입 면적 (㎡)	소 유 자		관 계 자		
						성 명 [지 분]	주 소	성 명	주 소	소유권이외의 권리의 종류 및 내용
21	진주시 평거동	660-61	임	727	727	정○동 [1/2]	진주시 평거동			
						이○숙 [1415/4244]	진주시 판문동			
						박○록 [707/4244]	진주시 상대동			
22	진주시 평거동	660-62	임	1,171	1,159	정○동 [1/2]	진주시 평거동			
						이○숙 [1415/4244]	진주시 판문동			
						박○록 [707/4244]	진주시 상대동			
23	진주시 평거동	660-63	임	858	857	이○석	진주시 북장대로6번길			
24	진주시 평거동	660-64	임	1,437	1,424	이○근 [2/4]	진해시 풍호동			
						양○숙 [2/4]	진해시 풍호동			
25	진주시 평거동	660-65	임	1,400	1,400	박○희	광명시 철산동			
26	진주시 평거동	660-66	임	2,346	2,096	정○동 [1/2]	진주시 평거동			
						이○숙 [1415/4244]	진주시 판문동			
						박○록 [707/4244]	진주시 상대동			
27	진주시 평거동	660-67	대	727	11	최○숙	진주시 평거동	주식회사 ○민○행	서울특별시 중구 남대문로	근저당권
28	진주시 평거동	660-74	임	2,631	2,631	박○동	진주시 평거동	○주○부 ○업○동조합	진주시 진주성로	근저당권 지상권
29	진주시 평거동	660-75	임	406	74	고○영	진주시 남강로			
30	진주시 평거동	660-76	임	772	772	고○영	진주시 평거동			
31	진주시 평거동	660-77	도	402	35	이○주	서울특별시 중구 충무 로2길	강○영	진주시 주약동	근저당권
32	진주시 평거동	660-88	임	1,652	1,652	임○자	진주시 평거동			
33	진주시 평거동	661-6	잡	40	40	김○균	진주시 초전동			
34	진주시 평거동	661-7	잡	43	43	조○숙	진주시 금산면 중장로 154번길			
35	진주시 평거동	661-8	전	66	66	이○석	진주시 북장대로6번길			
36	진주시 평거동	661-9	잡	488	488	양○종 [2/4]	진주시 판문동			
						장○숙 [2/4]	진주시 진양호로97번길	○진○ 새○을○고	진주시 진양호로	근저당권
37	진주시 평거동	661-10	전	354	354	이○춘	진주시 진주대로 815번 길	○주시 ○림○합	진주시 도동천로	근저당권 지상권

일련번호	소재지	지 번	지목	지적 면적 (㎡)	편입 면적 (㎡)	소 유 자		관 계 자		
						성 명 [지 분]	주 소	성 명	주 소	소유권이외의 권리의 종류 및 내용
38	진주시 평거동	661-11	잡	633	633	김○석	진주시 초전동			
39	진주시 평거동	662-3	전	1,106	1,106	김○균	진주시 초전동			
40	진주시 평거동	662-11	도	172	172	미등기		진주시		
41	진주시 평거동	663-2	전	3,684	3,632	조○남 [1/4]	하동군 옥종면 옥종중 양길			
						하○수 [1/4]	함양군 함양읍 교산중 양길			
						강○미 [1/4]	하동군 하동읍 경서대로	○주○부 ○업○동조합	진주시 봉곡동	근저당권 지상권
						김○순 [1/4]	진주시 금산면 중천로			
42	진주시 평거동	663-3	임	2,277	1,730	조○남 [1/4]	하동군 옥종면 옥종중 양길			
						하○수 [1/4]	함양군 함양읍 교산중 양길			
						강○미 [1/4]	하동군 하동읍 경서대로	○주○부 ○업○동조합	진주시 봉곡동	근저당권 지상권
						김○순 [1/4]	진주시 금산면 중천로			
43	진주시 평거동	663-5	전	10	10	김○숙	진주시 주약동			
44	진주시 평거동	663-6	도	1,296	158	김○숙 [1/2]	진주시 인사동			
						김○숙 [1/2]	진주시 인사동			
45	진주시 평거동	663-9	전	3,530	2,992	김○숙	진주시 천수로	○협○행 주식회사	서울특별시 중구 통일로	근저당권
46	진주시 평거동	663-10	임	2,420	1,906	김○숙	진주시 주약동	○협○행 주식회사	서울특별시 중구 통일로	근저당권
47	진주시 평거동	666-16	전	1,345	319	전○근	진주시 평거동			
48	진주시 평거동	681-2	과	3,636	2,730	하○식 [2646/3636]	진주시 평거동	신○ ○마○금고	진주시 진양호로	근저당권 지상권
						하○지 [330/3636]	진주시 평거동			
						하○정 [330/3636]	진주시 평거동			
						하○진 [330/3636]	진주시 평거동			
49	진주시 평거동	681-7	전	4,833	791	하○식	진주시 평거동	신○ ○마○금고	진주시 진양호로	근저당권 지상권
50	진주시 평거동	684	도	11,650	384	진주시				
51	진주시 평거동	695-59	천	274,423	2,099	국(국토교통부)				
52	진주시 평거동	695-93	천	450	202	국(기획재정부)				
53	진주시 평거동	695-173	제	1,951	786	국(환경부)				
54	진주시 평거동	695-176	제	8	8	국(환경부)				
55	진주시 평거동	695-325	전	990	483	국(기획재정부)				

- 판문지역 생활체육시설 설치(변경)

일련번호	소재지	지 번	지목	지적 면적 (㎡)	편입 면적 (㎡)	소 유 자		관 계 자		
						성 명 [지 분]	주 소	성 명	주 소	소유권이외의 권리의 종류 및 내용
합 계		23필지		319,508	8,290					
1	진주시 평거동	660-53	천	1,358	50	국(환경부)				
2	진주시 평거동	660-62	임	1,171	12	정○동 [1/2]	진주시 평거동			
						이○숙 [1415/4244]	진주시 판문동			
						박○록 [707/4244]	진주시 상대동			
3	진주시 평거동	660-66	임	2,346	250	정○동 [1/2]	진주시 평거동			
						이○숙 [1415/4244]	진주시 판문동			
						박○록 [707/4244]	진주시 상대동			
4	진주시 평거동	663-2	전	3,684	52	조○남 [1/4]	하동군 옥종면 옥종중 양길			
						하○수 [1/4]	함양군 함양읍 교산중 양길			
						강○미 [1/4]	하동군 하동읍 경서대로	○주○부 ○업○동조합	진주시 봉곡동	근저당권 지상권
						김○순 [1/4]	진주시 금산면 중천로			
5	진주시 평거동	663-3	임	2,277	547	조○남 [1/4]	하동군 옥종면 옥종중 양길			
						하○수 [1/4]	함양군 함양읍 교산중 양길			
						강○미 [1/4]	하동군 하동읍 경서대로	○주○부 ○업○동조합	진주시 봉곡동	근저당권 지상권
						김○순 [1/4]	진주시 금산면 중천로			
6	진주시 평거동	663-10	임	2,420	514	김○숙	진주시 주악동	○협○행 주식회사	서울특별시 중구 통일로	근저당권
7	진주시 평거동	681-2	과	3,636	906	하○식 [2646/3636]	진주시 평거동	○평 ○마○금고	진주시 평거동	근저당권 지상권
						하○지 [330/3636]	진주시 평거동			
						하○정 [330/3636]	진주시 평거동			
						하○진 [330/3636]	진주시 평거동			
8	진주시 평거동	681-7	전	4,833	426	하○식	진주시 평거동	○평 ○마○금고	진주시 평거동	근저당권 지상권
9	진주시 평거동	681-8	천	6	6	국(환경부)				
10	진주시 평거동	682-1	임	2,588	1,002	국(기획재정부)				
11	진주시 평거동	682-2	임	876	573	국(기획재정부)				
12	진주시 평거동	682-3	천	86	59	국(환경부)				

일련번호	소재지	지 번	지목	지적 면적 (㎡)	편입 면적 (㎡)	소 유 자		관 계 자		
						성 명 [지 분]	주 소	성 명	주 소	소유권이외의 권리의 종류 및 내용
13	진주시 평거동	683-5	임	790	790	김○홍	진주시 평거동			
14	진주시 평거동	683-8	전	1,332	1,332	김○홍	진주시 평거동			
15	진주시 평거동	683-9	도	820	6	정○만	진주시 남성동			
16	진주시 평거동	683-13	전	2,221	117	하○옥 [1/2]	진주시 신안로	○평 ○마○금고	진주시 평거동	근저당권
						이○숙 [1/2]	진주시 신안로			
17	진주시 평거동	683-15	전	668	668	박○제	진주시 상대동	○부 ○마○금고	진주시 상봉동	근저당권 지상권
18	진주시 평거동	683-16	전	475	313	이○순	진주시 평거동	○주○부 ○업○동조합	진주시 진주성로	근저당권
19	진주시 평거동	684	도	11,650	88	진주시				
20	진주시 평거동	687-5	전	724	88	양○진	진주시 판문로 44번길	○주○부 ○업○동조합	진주시 진주성로	근저당권 지상권
21	진주시 평거동	688-5	임	674	172	김○철	진주시 평거동			
22	진주시 평거동	695-59	천	274,423	274	국(국토교통부)				
23	진주시 평거동	695-93	천	450	45	국(기획재정부)				

- 평거동 유원지 공영주차장 조성사업(변경)

일련번호	소재지	지 번	지목	지적 면적 (㎡)	편입 면적 (㎡)	소 유 자		관 계 자		
						성 명 [지 분]	주 소	성 명	주 소	소유권이외의 권리의 종류 및 내용
합 계		21필지		312,538	14,233					
1	진주시 평거동	663-9	전	3,530	538	김○숙	진주시 천수로	○협○행 주식회사	서울특별시 중구 통일로	근저당권
2	진주시 평거동	666-16	전	1,345	1,025	전○근	진주시 평거동			
3	진주시 평거동	681-7	전	4,833	3,616	하○식	진주시 평거동	○평 ○마○금고	진주시 진양호로	근저당권 지상권
4	진주시 평거동	682-1	임	2,588	1,586	국(기획재정부)				
5	진주시 평거동	682-2	임	876	290	국(기획재정부)				
6	진주시 평거동	683-4	전	661	661	이○순	진주시 평거동	○주○부 ○업○동조합	진주시 봉곡동	근저당권 지상권
7	진주시 평거동	683-9	도	820	64	정○만	진주시 남성동			
8	진주시 평거동	683-13	전	2,221	2,104	하○옥 [1/2]	진주시 신안로	○평 ○마○금고	진주시 진양호로	근저당권
						이○숙 [1/2]	진주시 신안로			

일련번호	소재지	지 번	지목	지적 면적 (㎡)	편입 면적 (㎡)	소 유 자		관 계 자		
						성 명 [지 분]	주 소	성 명	주 소	소유권이외의 권리의 종류 및 내용
9	진주시 평거동	683-14	잡	1,136	1,136	이○혜 [300/355]	창원시 마산합포구 중앙동2가	주식회사 ○민○행	서울특별시 영등포 구 국제금융로8길	근저당권
						조○환 [55/355]	창원시 마산합포구 중앙동2가			
10	진주시 평거동	683-16	전	475	162	이○순	진주시 평거동	○주○부 ○업○동조합	진주시 진주성로	근저당권
11	진주시 평거동	685-3	도	8,281	325	진주시				
12	진주시 평거동	687-1	도	278	91	김○명	진주시 평거동			
13	진주시 평거동	687-5	전	724	636	양○진	진주시 판문로44번길	○주○부 ○업○동조합	진주시 진주성로	근저당권 지상권
14	진주시 평거동	687-6	전	529	391	김○철	진주시 평거동	○주○부 ○업○동조합	진주시 봉곡동	근저당권 지상권
15	진주시 평거동	687-8	전	59	59	김○홍	진주시 평거동			
16	진주시 평거동	687-16	전	1	1	진주시				
17	진주시 평거동	688-4	임	2,830	788	김○철	진주시 남강로	○주○부 ○업○동조합	진주시 진주성로	근저당권 지상권
18	진주시 평거동	688-5	임	674	502	김○철	진주시 평거동			
19	진주시 평거동	688-9	전	10	10	진주시				
20	진주시 평거동	695-59	천	274,423	15	국(국토교통부)				
21	진주시 평거동	695-158	천	6,244	233	국(환경부)				

● 진주시 공고 제2024-355호

진주도시계획시설(도로:중로1-22호선)사업 공사완료 공고

진주시 집현면 사촌리 일원 진주도시계획시설(도로:중로1-22호선)사업이 완료됨에 따라 「국토의 계획 및 이용에 관한 법률」 제98조 및 같은 법 시행령 제102조에 따라 아래와 같이 공사완료 공고합니다.

2024년 2월 8일

진 주 시 장

- 1. 사업시행지 : 진주시 집현면 사촌리 459-1번지 일원
- 2. 사업의 종류 및 명칭
 - 종류 : 진주도시계획시설(도로)사업
 - 명칭 : 명석~집현 우회도로 개설공사
- 3. 사업의 면적 또는 규모

시설명	결정규모					금회시행		비고
	등급	류별	번호	폭원(m)	연장(m)	폭원(m)	연장(m)	
도로	중로	1	22	11~20	6,992	11~20	2,100	

- 4. 사업시행자의 성명 및 주소
 - 성명 : 진주시장
 - 주소 : 진주시 동진로 155(상대동)
- 5. 사업시행기간
 - 사업기간 : 2020. 7. 23 ~ 2023. 12. 30.
 - 공사완료일 : 2023. 10 .24.

※ 공사 관계도서는 진주시 도로과에 비치하고 있으니 이해관계인은 열람하시기 바라며, 기타 문의 사항은 진주시 도로과(☎055-749-8227) 및 도시정책과(☎055-749-8867)로 문의 바랍니다.

● 통영시 고시 제2024-22호

통영도시계획시설(체육공원) 조성계획 결정(변경) 및 지형도면 고시

통영시 고시 제2019-74호(2019. 6. 27.)로 조성계획 결정(변경)된 통영시 산양읍 남평리 221번지 일원의 산양체육공원에 대하여 세부시설 변경을 위해 「국토의 계획 및 이용에 관한 법률」 제30조 및 「도시공원 및 녹지 등에 관한 법률」 제16조의2에 따라 다음과 같이 공원조성계획을 결정(변경)하고, 「국토의 계획 및 이용에 관한 법률」 제32조 및 같은 법 시행령 제27조, 「토지이용규제기본법」 제8조 및 「경상남도 사무위임 조례」 제2조에 따라 지형도면을 고시하여 토지소유자 및 이해관계인에게 보입니다.

2024년 2월 8일

통 영 시 장

1. 통영 도시계획시설(체육공원) 조성계획 결정(변경) 조서

가. 도시계획시설(체육공원) 결정조서

구분	도면 표시 번호	시설명	시설의 세 분	위 치	면 적(m ²)			최초결정일	비고
					기정	변경	변경후		
-	18	산 양 공 원	체육공원	통영시 산양읍 남평리 일원	250,287	-	250,287	경상남도고시 제2004-106호 2004.04.30	

나. 토지이용계획 결정조서

구 분	면 적(m ²)			구 성 비 (%)	비 고
	부 지 면 적				
	기 정	변 경	변 경 후		
총 계	250,287	-	250,287	100.00	
시설면적	124,987	감) 374	124,613	49.79	
도로 및 광장	23,172	감) 819	22,353	8.93	공도장(자-9) 진입동선 변경으로 인한 기준산책로(다-72)동선변경
조경시설	1,937	-	1,937	0.77	
휴양시설	851	-	851	0.34	
유희시설	545	-	545	0.22	
운동시설	86,727	감) 437	86,290	34.48	축구장(사-2) 내 선수대기석 설치 및 실내야구연습장(자-10)신설 건축면적/연면적변경
교양시설	590	-	590	0.24	
편익시설	8,670	증) 874	9,544	3.81	축구장(사-2)내 선수대기석 설치로 인한 시설면적 변경
공원관리시설	2,495	증) 8	2,503	1.00	축구장(사-1,2)주변 조명탑 설치
녹지면적	125,300	증) 374	125,674	50.21	

다. 조성계획결정 총괄조서

구 분		면 적 (m ²)			비 고
		기 정	변 경	변경후	
공원면적		250,287	-	250,287	
시설면적		124,987	감) 374	124,613	공원면적 대비 시설면적 비율 : 49.79%
시설면적 내 운동시설면적		86,727	감) 437	86,290	시설면적 대비 운동시설 비율 : 69.24%
건축 면적	건축면적	3,301.95	증) 975.74	4,277.69	건폐율 : 1.71%
	연면적	5,256.25	증) 867.94	6,124.19	용적율 : 2.45%
녹지면적		125,300	증) 374	125,674	

라. 세부시설 결정조서

1) 시설계획 총괄

구 분		기정/ 변경	부지면적 (m ²)	시설면적 (m ²)	건 축 물			비 고
					동수(동)	건축면적(m ²)	연면적(m ²)	
총 계		기정	250,287	124,987	23	3,301.95	5,256.25	
		변경	250,287	124,613	25	4,277.69	6,124.19	
도로 및 광장	소 계	기정	23,172	23,172	-	-	-	
		변경	22,353	22,353	-	-	-	
	도 로	기정	18,726	18,726	-	-	-	
		변경	18,426	18,426	-	-	-	
	광 장	기정	4,446	4,446	-	-	-	
		변경	3,927	3,927	-	-	-	
조 경 시 설		기정	1,937	1,937	-	-	-	
휴 양 시 설		기정	851	851	-	-	-	
유 회 시 설		기정	545	545	-	-	-	
운 동 시 설		기정	86,727	86,727	15	1,485.95	1,778.15	
		변경	86,290	86,290	17	2,461.69	2,646.09	
교 양 시 설		기정	590	590	-	-	-	
편 익 시 설		기정	8,670	8,670	4	335.10	289.20	
		변경	9,544	9,544	4	335.10	289.20	
관 리 시 설		기정	2,495	2,495	4	1,480.90	3,188.90	
		변경	2,503	2,503	4	1,480.90	3,188.90	
녹 지		기정	125,300	-	-	-	-	
		변경	125,674	-	-	-	-	

2) 도로 및 광장 (변경)

구분	시설명	기호	기정/변경	위치	부지면적 (㎡)	시설면적 (㎡)	규모 (개소)	건축물			비고	
								동수(동)	건축면적(㎡)	연면적(㎡)		
도로 및 광장	소 계		기정		23,172	23,172	-	-	-	-		
			변경		22,353	22,353	-	-	-	-	감)819	
	도 로		기정		18,726	18,726	-	-	-	-		
			변경		18,426	18,426	-	-	-	-	감)300	
	광장		기정		4,446	4,446	-	-	-	-		
			변경		3,927	3,927	-	-	-	-	감)519	
	진입광장	㉔		기정	10개소	3,246	3,246	-	-	-	-	
				변경	9개소	2,727	2,727	-	-	-	-	
		㉔-1		기정	243답	963	963	-	-	-	-	
		㉔-2		기정	243답	144	144	-	-	-	-	
		㉔-3		기정	754답	88	88	-	-	-	-	
				변경	750-5답	545	545	-	-	-	-	
		㉔-4		기정	736답	480	480	-	-	-	-	감)65
				폐지	754답	224	224	-	-	-	-	감)224
		㉔-5		기정	757답	657	657	-	-	-	-	
				변경	754답	427	427	-	-	-	-	감)230
		㉔-6		기정	736답	194	194	-	-	-	-	
				기정	736답	149	149	-	-	-	-	
	㉔-7		기정	736답	72	72	-	-	-	-		
			기정	736답	72	72	-	-	-	-		
㉔-8		기정	758-1전	210	210	-	-	-	-			
		기정	3개소	1,200	1,200	-	-	-	-			
휴게광장	㉕		기정	736답	875	875	-	-	-	-		
			기정	736답	207	207	-	-	-	-		
	㉕-3		기정	736답	118	118	-	-	-	-		

3) 조경시설 (변경없음)

구분	시설명	기호	기정/변경	위치	부지면적 (㎡)	시설면적 (㎡)	규모 (개소)	건축물			비고
								동수(동)	건축면적(㎡)	연면적(㎡)	
조경 시설	소 계		기정		1,937	1,937	16	-	-	-	
	잔디 스탠드	㉖	기정	2개소	1,937	1,937	-	-	-	-	
		㉖-1	기정	754답	1,856	1,856	-	-	-	-	
		㉖-2	기정	736답	81	81	-	-	-	-	
	전망대	㉗	기정	산303-4임	-	-	1	-	-	-	
	파고라	㉘	기정	전지역	-	-	11	-	-	-	
	막구조 파고라	㉙	기정	부지북측	-	-	1	-	-	-	
	가벽	㉚	기정	부지북측	-	-	3	-	-	-	

4) 휴양시설 (변경없음)

구분	시설명	기호	기정/변경	위치	부지면적 (㎡)	시설면적 (㎡)	규모 (개소)	건축물			비고
								동수(동)	건축면적(㎡)	연면적(㎡)	
휴양시설	소 계		기정		851	851	94	-	-	-	
	휴게쉼터	㉠	기정	12개소	851	851	-	-	-	-	
		㉠-1	기정	243답	45	45	-	-	-	-	
		㉠-2	기정	243답	24	24	-	-	-	-	
		㉠-3	기정	243답	60	60	-	-	-	-	
		㉠-4	기정	736답	81	81	-	-	-	-	
		㉠-5	기정	736답	109	109	-	-	-	-	
		㉠-6	기정	736답	33	33	-	-	-	-	
		㉠-7	기정	754답	35	35	-	-	-	-	
		㉠-8	기정	754답	12	12	-	-	-	-	
		㉠-9	기정	754답	28	28	-	-	-	-	
		㉠-10	기정	754답	35	35	-	-	-	-	
		㉠-13	기정	243답	276	276	-	-	-	-	
		㉠-16	기정	243답	113	113	-	-	-	-	
등의자	㉡	기정	전지역	-	-	8	-	-	-		
평의자	㉢	기정	전지역	-	-	86	-	-	-		

5) 유희시설 (변경없음)

구분	시설명	기호	기정/변경	위치	부지면적 (㎡)	시설면적 (㎡)	규모 (개소)	건축물			비고
								동수(동)	건축면적(㎡)	연면적(㎡)	
유희시설	소 계		기정		545	545	6	-	-	-	
	어린이놀이터	㉣	기정	243답	545	545	-	-	-	-	
	조합놀이대	㉤	기정	243답	-	-	1	-	-	-	
	어린이놀이시설	㉥	기정	243답	-	-	5	-	-	-	

6) 운동시설

구분	시설명	기호	기정/변경	위치	부지면적 (㎡)	시설면적 (㎡)	규모 (개소)	건축물			비고
								동수(동)	건축면적(㎡)	연면적(㎡)	
운 동 시 설	소 계		기정		86,727	86,727	37	15	1,485.95	1,778.15	
			변경		86,727	86,727	37	17	2,461.69	2,646.09	
	축구장	㉔	기정	4개소	53,608	53,608	-	3	900.83	906.03	
			변경	4개소	53,691	53,691	-	4	1,156.57	1,053.97	증)83
		㉔-1	기정	736답	16,979	16,979	-	1	311.06	243.72	관람장
		㉔-2	기정	798답	10,573	10,573	-	-	-	-	
			변경	736답	10,656	10,656	-	1	255.74	147.94	증)83 선수 대기석
		㉔-3	기정	754답	18,191	18,191	-	2	589.77	662.31	선수 대기실
	체육경기장	㉔	기정	8개소	33,119	33,119	-	1	260.00	520.00	
			변경	8개소	32,599	32,599	-	2	980.00	1,240.00	감)520
	(인라인스케이트장)	㉔-1	기정	736답	1,774	1,774	-	-	-	-	
	(농구장)	㉔-2	기정	736답	1,483	1,483	-	-	-	-	
	(풋살경기장)	㉔-3	기정	736답	965	965	-	-	-	-	
	(배구장)	㉔-4	폐지	754답	1,614	1,614	-	-	-	-	감)1,614
	(테니스장)	㉔-6	기정	243답	1,623	1,623	-	-	-	-	
	(공인구장)	㉔-7	기정	산276임	15,500	15,500	-	-	-	-	
	(연습구장)	㉔-8	기정	산276임	7,660	7,660	-	-	-	-	
	(궁도장)	㉔-9	기정	736답	2,500	2,500	-	1	260.00	520.00	건축물
	(실내야구연습장)	㉔-10	신설	산276임	1,094	1,094	-	1	720.00	720.00	증)1,094
	관람석스탠드	㉒	기정	736답	-	-	1	-	-	-	
	X-GAME시설	㉒	기정	736답	-	-	29	-	-	-	
	기록관리동	㉑	기정	공인구장내	-	-	-	1	19.61	37.61	2층
	관람석	㉒	기정	공인구장내	-	-	-	2	109.6	109.6	
	덕아웃	㉓	기정	공인/연습구장내	-	-	-	4	118.8	118.8	
	창고	㉔	기정	공인구장내	-	-	-	2	36.0	36.0	
	화장실	㉕	기정	공인구장내	-	-	-	1	12.5	12.5	
	기록실/창고	㉖	기정	연습구장내	-	-	-	1	28.61	37.61	2층
	부스 A-type	㉗	기정	축구장(사-1)내	-	-	-	2	-	-	
부스 B-type	㉘	기정	잔디스탠드(다-2)내	-	-	-	3	-	-		
부스 C-type	㉙	기정	축구장(사-4)내	-	-	-	2	-	-		

7) 교양시설 (변경없음)

구분	시설명	기호	기정/변경	위치	부지면적 (㎡)	시설면적 (㎡)	규모 (개소)	건축물			비고
								동수(동)	건축면적(㎡)	연면적(㎡)	
교양 시설	소 계		기정		590	590	-	-	-	-	
	야외무대	㉔	기정	243답	590	590					

8) 편익시설 (변경)

구분	시설명	기호	기정/변경	위치	부지면적 (㎡)	시설면적 (㎡)	규모 (개소)	건축물			비고		
								동수(동)	건축면적(㎡)	연면적(㎡)			
편 익 시 설	소 계		기정		8,670	8,670		4	335.10	289.20			
			변경		9,544	9,544		4	335.10	289.20	증)874		
	주차장	㉕	기정	11개소	7,948	7,948							
			변경	12개소	8,754	8,754						증)806	
		㉕-1	기정	243답	2,248	2,248							
		㉕-2	기정	산276임	1,522	1,522							
		㉕-3	기정	736답	293	293							
		㉕-4	기정	736답	443	443							
		㉕-5	기정	736답	617	617							
			변경	736답	606	606							증)386
		㉕-7	기정	736답	584	584							
		㉕-8	기정	754답	582	582							
		㉕-9	기정	산276임	80	80						소형5대	
		㉕-10	기정	산283임	1,180	1,180						소형17대	
			변경	산276임	1,140	1,140						소형17대	
		㉕-11	기정	산276임	179	179						소형10대	
	㉕-12	신설	산309-7임	460	460						소형7대		
	화장실	㉖	기정	4개소	722	722		4	335.10	289.20			
			변경	5개소	790	790		4	335.10	289.20		증)68	
		㉖-1	기정	758-1전	209	209		1	105.70	90.40			
		㉖-2	기정	754답	127	127		1	105.70	90.40			
		㉖-3	기정	736답	342	342		1	105.70	90.40			
			변경	736답	402	402		1	105.70	90.40		증)60	
		㉖-4	기정	산275임	44	44		1	18.00	18.00		이동식	
	㉖-5	신설	산309-7임	8	8						간이		

9) 공원관리시설 (변경)

구분	시설명	기호	기정/변경	위치	부지면적 (m ²)	시설면적 (m ²)	규모 (개소)	건축물			비고
								동수(동)	건축면적(m ²)	연면적(m ²)	
관 리 시 설	소 계		기정		2,495	2,495	171	4	1,480.90	3,188.90	
			변경		2,503	2,503	179	4	1,480.90	3,188.90	증)8
	체육지원센터	㉔	기정	243답	2,295	2,295		1	1,284.9	2,992.9	지상3층 지하1층
	창고	㉔-1	기정	736답	160	160		1	160.0	160.0	
	창고	㉔-2	기정	산303-3입	40	40		2	36.0	36.0	
	수목보호호흡덮개	㉕	기정	전지역			88				
	블라드	㉖	기정	전지역			52				
	휴지통	㉗	기정	전지역			8				
	조형열주	㉘	기정	부지중앙			16				
	태양광A-type	㉚	기정	체육지원센터 옥상			2				9kw /58.92m ² *2
	태양광B-type	㉛	기정	체육지원센터 옥상			1				10kw /65.47m ²
	태양광C-type	㉜	기정	체육지원센터 옥상			1				16.5kw /108.03m ²
	태양광D-type	㉝	기정	주차장 (가-1)내			1				12.75kw /83.48m ²
	태양광E-type	㉞	기정	주차장 (가-1)내			1				17.25kw /112.94m ²
	태양광F-type	㉟	기정	주차장 (가-1)내			1				25.5kw /166.95m ²
조명탑	㉡	신설	사1,2 (축구장)주변	8	8	8				2kw*19ea	

10) 녹지 (변경)

구분	시설명	기호	기정/변경	위치	부지면적 (m ²)	시설면적 (m ²)	규모 (개소)	건축물			비고
								동수(동)	건축면적(m ²)	연면적(m ²)	
녹지	녹지		기정	-	125,300	-	-	-	-	-	
			변경	-	125,674	-	-	-	-	-	

마. 도로시설 조서 (변경)

1) 도로조서 총괄

구 분		기정/변경	폭 원 (m)	연 장 (m)	면 적 (㎡)	비 고
합 계		기정	1.0 ~ 11.0	4,801	18,726	
		변경	1.0 ~ 11.0	4,651	18,426	감)300
도 로	진 입 로	기정	2.0 ~ 11.0	1,849	11,436	
	연 결 로	기정	2.5 ~ 9.0	525	2,274	
	산 책 로	기정	1.0 ~ 7.0	2,427	5,016	
		변경	1.0 ~ 7.0	2,277	4,716	감)300

2) 도로결정조서

기능	구분	등급	류별	번호	폭원(m)	연장(m)	면적(㎡)	기 점	중 점	비고
진입로	기정	소 계			2.0~11.0	1,849	11,436			
	기정	소로	1	가-1	7.0~11.0	936	6,968	대상지 북측	소로 가-1	
	기정	소로	3	가-3	7.0	177	1,245	대상지 동측	소로 가-1	
	기정	소로	3	가-4	3.0	68	209	대상지 동측	소로 가-3	
	기정	소로	3	가-5	2.0	71	142	대상지 동측	소로 다-72	
	기정	소로	3	가-10	4.0	150	600	소로 가-12	대상지 서측	
	기정	소로	3	가-11	4.0	75	327	소로 다-86	소로 가-10	가각부 포함
	기정	소로	3	가-12	6.0	300	1,800	주차장 카-2	공인구장 자-7	
	기정	소로	3	가-13	2.0	72	145	공인구장 자-7	진입광장 가-11	
연결로	기정	소 계			2.5~9.0	525	2,274			
	기정	소로	3	나-1	5.0	98	490	소로 가-1	휴게쉼터 라-4	
	기정	소로	3	나-2	3.0	59	177	소로 나-1	축구장 사-1	
	기정	소로	3	나-3	3.0	83	249	소로 가-1	소로 나-2	
	기정	소로	3	나-4	9.0	58	522	소로 가-1	주차장 카-2	
	기정	소로	3	나-5	7.0	19	133	주차장 카-5	소로 가-1	
	기정	소로	3	나-6	2.5	74	249	소로 다-77	소로 다-65	
	기정	소로	3	나-8	3.0	94	282	휴게광장 나-1	휴게쉼터 라-13	
	기정	소로	3	나-9	6.0	3	13	주차장 카-2	화장실 A-1	
	기정	소로	3	나-10	3.5	22	105	소로 다-30	진입광장 가-4	
	기정	소로	3	나-11	3.5	15	54	축구장 사-3	화장실 A-3	

기능	구분	등급	류별	번호	폭원(m)	연장(m)	면적(m ²)	기 점	중 점	비고
산책로	기정	소 계			1.0~7.0	2,427	5,016			
	변경	소 계			1.0~7.0	2,277	4,716			
	기정	소로	3	다-1	2.0	22	44	진입광장 가-2	휴게쉼터 라-1	
	기정	소로	3	다-2	2.0	34	68	휴게쉼터 라-1	휴게쉼터 라-2	
	기정	소로	3	다-3	2.0	35	70	휴게쉼터 라-2	휴게쉼터 라-3	
	기정	소로	3	다-4	2.0	24	48	휴게쉼터 라-3	휴게쉼터 라-4	
	기정	소로	3	다-5	2.0	80	163	휴게쉼터 라-4	소로 가-10	
	기정	소로	3	다-25	4.0	25	100	녹지	소로 가-3	
	기정	소로	3	다-26	2.0	26	51	소로 다-78	축구장 사-4	
	기정	소로	3	다-27	4.0	27	107	소로 다-78	축구장 사-4	
	기정	소로	3	다-30	2.0	97	193	진입광장 가-4	소로 나-79	
	기정	소로	3	다-32	1.0	8	8	소로 다-30	휴게쉼터 라-10	
	기정	소로	3	다-33	1.0	9	9	소로 다-34	소로 다-30	
	기정	소로	3	다-34	1.0	91	91	휴게쉼터 라-8	휴게쉼터 라-9	
	기정	소로	3	다-35	1.0	5	5	소로 다-30	휴게쉼터 라-7	
	기정	소로	3	다-36	2.0	23	46	소로 다-79	소로 다-38	
	기정	소로	3	다-37	2.0	13	26	소로 다-38	소로 다-30	
	기정	소로	3	다-38	2.0	43	86	진입광장 가-4	휴게쉼터 라-8	
	기정	소로	3	다-39	2.0	43	86	휴게쉼터 라-6	진입광장 가-4	
	기정	소로	3	다-40	2.0	23	46	소로 다-76	소로 다-39	
	기정	소로	3	다-41	2.0	8	16	소로 다-39	소로 다-42	
	기정	소로	3	다-42	2.0	63	126	진입광장 나-1	진입광장 가-4	
	기정	소로	3	다-43	2.0	16	32	진입광장 나-1	휴게쉼터 라-6	
	기정	소로	3	다-44	2.0	49	98	진입광장 나-1	소로 나-8	
	기정	소로	3	다-45	2.0	25	50	진입광장 나-1	소로 나-8	
	기정	소로	3	다-46	2.0	36	72	소로 나-8	소로 다-62	
	기정	소로	3	다-47	2.0	10	20	소로 다-77	소로 나-8	
	기정	소로	3	다-61	2.0	40	78	소로 다-62	소로 나-8	
	기정	소로	3	다-62	2.0	29	58	소로 나-8	축구장 사-2	
	기정	소로	3	다-63	1.2	7	8	소로 다-77	소로 나-8	

기능	구분	등급	류별	번호	폭원(m)	연장(m)	면적(m ²)	기 점	종 점	비고
산책로	기정	소로	3	다-64	3.0	13	39	축구장 사-2	소로 다-65	
	기정	소로	3	다-65	2.5	43	107	축구장 사-4	휴게쉼터 라-13	
	기정	소로	3	다-72	2.0	175	350	공도장 자-9	주차장 카-5	
	변경	소로	3	다-72	2.0	25	50	공도장 자-9	주차장 카-12	
	기정	소로	3	다-74	2.0	183	389	주차장 카-2	진입광장 가-3	
	기정	소로	3	다-75	2.0	59	118	진입광장 가-9	진입광장 가-3	
	기정	소로	3	다-76	2.0	28	55	주차장 카-7	진입광장 나-1	
	기정	소로	3	다-77	2.0	254	507	진입광장 나-1	주차장 카-3	
	기정	소로	3	다-78	2.0	65	147	주차장 카-3	주차장 카-4	
	기정	소로	3	다-79	2.0	268	545	주차장 카-4	주차장 카-8	
	기정	소로	3	다-80	2.0	21	41	주차장 카-8	주차장 카-8	
	기정	소로	3	다-81	2.0	11	22	주차장 카-8	주차장 카-7	
	기정	소로	3	다-82	2.0	21	41	주차장 카-7	주차장 카-7	
	기정	소로	3	다-83	7.0	26	183	소로 다-26	소로 다-27	
	기정	소로	3	다-84	1.5	75	112	진입광장 가-6	소로 나-5	
	기정	소로	3	다-85	2.0	54	115	주차장 카-10	소로 가-12	
기정	소로	3	다-86	2.0	220	440	주차장 카-2	주차장 카-10		

2. 관계도면 : 실음생략

3. 서류열람 : 통영시청 도시과

● 통영시 고시 제2024-25호

주택건설사업계획 변경승인 고시

경상남도 통영시 용남면 원평리 260번지 일원의 주택건설사업계획을 「주택법」 제15조에 따라 승인·고시합니다.

2024년 2월 7일

통 영 시 장

1. 사업명칭 : 통영시 용남면 원평리 지역주택조합아파트 신축공사

(통영 더유엘 원섬)

- 승인 번호 : 2018-건축과-주택건설사업계획승인-1호, 2018.12.24.
- 변경승인일 : 2024. 2. 6.

2. 사업주체

- 통영더유엘지역주택조합 대표 이주봉
- (주)신태양건설 대표 안정홍

3. 사업위치 : 경상남도 통영시 용남면 원평리 260번지 일원

4. 건설주택의 규모

가. 주택형별 및 규모

구 분	규 모	세 대 수	주 거 면 적(m ²)			비 고
			계	전 용	공 용	
공동주택	지하2층~ 지상24층/ 6개동/ 506세대	합계(506세대)	46,984.3244	35,674.9439	11,309.3805	
		59형(243세대)	79.3377	59.9295	19.4082	
		75A형(44세대)	99.4525	75.7933	23.6592	
		75B형(90세대)	100.5211	75.9806	24.5405	
		84형(129세대)	110.7167	84.7978	25.9189	

나. 부대·복리시설 현황

구 분	규 모	
	층 수	면 적(m ²)
설비실(P101동)	지상2층	875.0107
지하주차장(P101동)	지하1.2층	15,061.4192
관리사무소(201동)	지하2층	162.7946

경로당(202동)	지하1층	114.3552
어린이집(203동)	지하1층	226.9521
주민공동시설(204동)	지하1층	170.4185
작은도서관(205동)	지하1층	123.5205
경비실(206동)	지상1층	14.89
경비실(207동)	지상1층	14.89
외부계단1(208동)	지하2층, 지상1층	52.395
외부계단2(209동)	지하2층, 지상1층	55.0585
근린생활시설(301동)	지상 1,2층	747.5398

5. 부대복리시설 : 승인도서와 같음

6. 설 계 도 서 : 승인도서와 같음

7. 주요 변경내용

- 사업기간 변경(사용검사 예정일 변경)
- 공공하수도 공사(기간변경)
- 개발행위허가 변경(기간변경)
- 산지전용허가 변경(기간변경)

8. 사업기간

- 당초 : 2020. 04. 09. ~ 2023. 12. 30.
- 변경 : 2020. 04. 09. ~ 2024. 05. 31.

9. 승인관련서류 : 통영시 건축과(☎650-5742)에 관련도서를 비치하여 열람하고 있습니다.

● 사천시 고시 제2024-20호

제일중학교 동편 도시계획도로 개설사업(소로2-65호선)을 위한
도시계획시설(도로)사업 실시계획변경인가 고시

경남도 고시 제1978-248호(1978.8.29.)로 최초 결정 및 사천시 고시 제2016-272호(2016.12.29.)호로 결정(변경)되고 사천시 고시 제2019-8호(2019.1.10.)로 실시계획인가 고시된 도시계획시설(도로: 남부 소로2-65호선)사업에 대하여 「국토의 계획 및 이용에 관한 법률」 제88조 및 같은 법 시행령 제97조의 규정에 의거 도시계획시설사업 실시계획 변경인가하고 같은 법 제91조 및 같은 법 시행령 제100조의 규정에 의거 그 인가 내용을 고시합니다.

2024년 2월 8일

사 천 시 장

1. 실시계획인가 내용

가. 사업시행자의 위치 : 사천시 용강동 508-7번지 일원

나. 사업의 종류 및 명칭

- 1) 사업의 종류 : 도시계획시설(도로: 남부 소로2-65호선) 사업
- 2) 사업의 명칭 : 제일중학교 동편 도시계획도로 개설사업

다. 사업의 면적 또는 규모 : 도로(소로2-65호선) 개설 L=100m, B=8.0m

라. 사업시행자의 성명 및 주소

- 1) 성 명 : 사천시장(도시과)
- 2) 주 소 : 경상남도 사천시 용현면 시청로 77

마. 사업의 착수예정일 및 준공예정일

- 1) 착수예정일 : 실시계획인가일로부터 3개월 이내
- 2) 준공예정일 ㄱ 당초 : 착공일로부터 3개월 이내

ㄴ 변경 : 2025. 12. 31

바. 수용 또는 사용할 토지 또는 건물의 소재지·지번·지목 및 면적, 소유권과
소유권 외의 권리의 명세 및 그 소유자·권리자의 성명·주소

수용 또는 사용할 토지조서

○ 사업명 : 제일중학교 동편 도시계획도로 개설공사(소로2-65호선)(변경)

일련 번호	소재지		지번	지 목	면적(m ²)		소 유 자		소유권 이외의 권리명세			비고
	시	동			전체 면적	편입 면적	성 명	주 소	성 명	주 소	권 리 종 류 명 세	
1	사천	용강	508-7	도	697	60	사○시					
2	사천	용강	505-1	학	12,625	36	경상○도 (교육감)					
3	사천	용강	508-8 (508)	답	669	102	경상○도 (교육감)	진주시 진주대로 807, 대경빌딩13층 (주대○종합건설 주택사업부				당초
							사천시				변경	
4	사천	용강	905-1	도	176	23	국토교통부					
5	사천	용강	111-4 (111-2)	도	89	44	여○화	동동 05				1/2
							여○육	용강동 09				1/2
6	사천	용강	111-1	답	228	112	여○성	전북 진○군 부귀면 잠동길 80				2/11 당초
							사천시	사천시 용현면 시청로				변경
							여○훈	상강청길 28-15(용강동)	국민건강 보험공단	서울시 마포구 독막로 311(염리동) (○천지사)	압류	2/11
									(주)국○ 행○기금	서울시 강남구 강남대로 400(역삼동)	가압류	
									부산광역시 부산○구	교통행정과	압류	
									부산광역시 부산○구	세무2과	압류	
							여○성	상강청길 20-15(용강동)				2/11 당초
							사천시	사천시 용현면 시청로				변경
여○화	상강청길 28-10(용강동)				5/11 당초							
사천시	사천시 용현면 시청로				변경							
7	사천	용강	507-2	대	31	31	여○석	남일로 40(동금동)				당초
							고○자	주공로 70, 100동 500호 (용강동, 사천용강주공아파트)				
							사천시	사천시 용현면 시청로				변경
8	사천	용강	507-5 (507-1)	답	425	300	여○석	남일로 40(동금동)				당초
							고○자	주공로 70, 100동 500호 (용강동, 사천용강주공아파트)				
							사천시					변경

○ 사업명 : 제일중학교 동편 도시계획도로 개설공사(소로2-65호선)(변경)

일련번호	소재지		지번	지목	면적(m ²)		소유자		소유권 이외의 권리명세			비고	
	시	동			전체면적	편입면적	성명	주소	성명	주소	권리종류 및 용내		
9	사천	용강	114-1 (114)	답	1,140	49	강○중	한내○길 18○, ○05호(동림동, 장미아파트)					당초
							사천시						변경
10	사천	용강	116-7 (116-2)	답	687	339	이○석	삼천포대교로 50○, 50○호 (동림동, 현대동림아파트)					당초
							사천시						변경

□ 수용 또는 사용할 건물조서

○ 사업명 : 제일중학교 동편 도시계획도로 개설공사(소로2-65호선)

일련번호	소재지	지번	물건의 종류	구조의 규격	수량	단위	소유자		소유권 이외의 권리명세			비고	
							성명	주소	성명	주소	권리종류 및 용내		
1	용강동	111-1	주택	블럭스레트	76.09	m ²	송○자	상강청길 28-15(용강동)					당초
			마당	콘크리트	31.88	m ²	사천시						변경
			수돗가	콘크리트	3.56	m ²							
			수도	부동전	2	EA							
			우물	R750	1	EA							
2	용강동	507-1	비닐하우스	4.2m×9.5m	40.35	m ²	고○자	주공로 70, 10○동 50○호 (용강동, 사천용강주공아파트)					당초
			산초나무	10년생	2	주	사천시						변경
			광나무	20년생	1	주							
			잡목		6	주							
3	용강동	114	두릅나무	3년생	20	주	강○중	한내○길 18○, ○05호(동림동, 장미아파트)					당초
			뽕나무	10년생	1	주	사천시						변경
			무화과	10년생	1	주							
4	용강동	116-2	황금측백	10년생	3	주	이○석	삼천포대교로 50○, 50○호 (동림동, 현대동림아파트)					당초
			주목	10년생	2	주	사천시						변경
			주목	5년생	7	주							
			감나무	10년생	3	주							
			석류	20년생	2	주							
			뽕나무	10년생	3	주							

○ 사업명 : 제일중학교 동편 도시계획도로 개설공사(소로2-65호선)

일련 번호	소재지	지 번	물건의 종 류	구조의 규 격	수 량	단위	소 유 자		소유권 이외의 권리명세			비고
							성 명	주 소	성 명	주 소	권 리 종 류 내 용	
			복숭아	20년생	2	주						
			매실	20년생	3	주						
			매실	10년생	8	주						
			편백나무	20년생	1	주						
			소사나무	10년생	1	주						

2. 관계도서는 사천시청 도시과에 비치하였으며, 기타 상세한 사항은 사천시청 도시과(☎ 055-831-3174)로 문의하시기 바랍니다.

● 거제시 고시 제2024-31호

도시계획시설(항만:예구항)사업 실시계획 변경 인가 고시

경상남도 고시 제2011-492호(2011.11.24.)호로 도시관리계획 변경 결정 및 지형도면 고시된 도시계획 시설(항만:예구항)사업의 실시계획 변경 인가 신청 건에 대하여 『국토의 계획 및 이용에 관한 법률』 제88조 및 같은 법 제97조에 따라 실시계획 변경 인가하고, 같은 법 제91조 및 시행령 제100조, 시행규칙 제14조에 따라 아래와 같이 고시합니다.

2024년 2월 8일

거 제 시 장

- 1. 사업시행지의 위치 : 거제시 일운면 와현리 630-18번지 해상일원
- 2. 사업의 종류 및 명칭
 - 가. 종 류 : 도시계획시설(항만:예구항)사업
 - 나. 명 칭 : 2020년 거제시 예구항 어촌뉴딜사업(직립식호안 A구역)
- 3. 사업목적 : 기존 물양장의 낮은 수심이 어로활동에 지장을 초래하므로 호안정비를 통해 안정된 승하선 공간 확보
- 4. 사업규모

시설명	시설의 종류	위 치	시설결정규모 (㎡)	사업시행규모 (㎡)	비고
항만	정주어항	거제면 일운면 와현리 630-18번지 해상일원	41,639	800	예구항

※변경사유 : 호안정비 공사 구간에 해양보호식물이 존재하고 있어(공사중지 5개월) 공사기간 연장 불가피

- 5. 사업시행자 : 거제시장(해양항만과장) / 거제시 계룡로 125(고현동)
- 6. 사업기간
 - 당초 : 2023.05. ~ 2024.01.
 - 변경 : 2023.05. ~ 2024.09.
- 7. 관계도면 : “실음생략”
- 8. 수용 또는 사용할 토지 또는 건물의 소재지, 지번, 지목 및 면적, 소유권과 소유권외의 권리의 명세서 및 그 소유자, 권리자의 성명, 주소 : 공유수면

● 거제시 고시 제2024-32호

도시계획시설(궤도)사업 실시계획 **변경** 인가 고시

거제시 고시 제2023-155호(2023. 6. 1.)로 도시관리계획 변경 결정 및 지형도면 고시된 도시계획시설(궤도)사업의 실시계획 변경 인가 의제 신청 건에 대하여 『국토의 계획 및 이용에 관한 법률』 제88조 및 같은 법 시행령 제97조에 따라 실시계획 변경 인가하고, 같은 법 제91조, 같은 법 시행령 제100조 및 같은 법 시행규칙 제14조에 따라 아래와 같이 고시합니다.

2024년 2월 8일

거 제 시 장

- 1. 사업시행지의 위치 : 거제시 고현동 500번지
- 2. 사업의 종류 및 명칭
 - 가. 종 류 : 도시계획시설(궤도)사업
 - 나. 명 칭 : 거제관광모노레일 설치사업(하부승강장 건축물 용도변경)
- 3. 사업개요

구분	위치			사업규모		비고
	시점	종점	주요 경과지	연장(m)	면적(m ²)	
궤도	고현동 산87-6번지 일원	상동동 산34-4번지 일원	고현동 362번지 일원	1,832	34,410	-

※ 건축물 용도 변경 내용 : 운수시설(대합실, 474m²) → 제2종근린생활시설(휴게음식점, 474m²)

- 4. 변경사유 : 이용객 편의 증진을 위한 편의시설 조성
- 5. 사업시행자 : 거제해양관광개발공사 사장 정연송 / 거제시 거제중앙로 1849 (고현동) 거제시공공청사
- 5. 사업기간 : 실시계획인가일로부터 ~ 2024. 2. 28.
- 6. 관계도면 : “실음생략”
- 7. 공공시설 등의 귀속 및 양도에 관한 사항 : 해당없음
- 8. 수용 또는 사용할 토지 또는 건물의 소재지, 지번, 지목 및 면적, 소유권과 소유권외의 권리의 명세서 및 그 소유자, 권리자의 성명,주소 : 붙임1 참조

● 붙임 1

번호	소재지	지번	지목	지적 (㎡)	면적 (㎡)	공유 지분	소유자		소유권 이외의 권리			비고
							성명	주소	성명	주소	권리내용	
1	고현동	산83-37	임	2,334	2,334		거제해양관광개발공사	거제시거제중앙로1849 (고현동,거제시공공청사)				
2	고현동	산83-38	임	8,376	8,376		거제해양관광개발공사	거제시거제중앙로1849 (고현동,거제시공공청사)				
3	고현동	산83-40	임	1,434	1,434		거제해양관광개발공사	거제시거제중앙로1849 (고현동,거제시공공청사)				
4	고현동	산87-6	임	6,024	5,116		거제해양관광개발공사	거제시거제중앙로1849 (고현동,거제시공공청사)				
5	고현동	산89-7	임	1,610	167		거제해양관광개발공사	거제시거제중앙로1849 (고현동,거제시공공청사)				
6	고현동	산90-13	임	1,971	326		국토교통부	-				
7	고현동	산90-14	임	4,449	692		거제시	-				
8	고현동	362	공	60,419	1,046		거제해양관광개발공사	거제시거제중앙로1849 (고현동,거제시공공청사)				
9	고현동	500	공	20,891	2,090		거제해양관광개발공사	거제시거제중앙로1849 (고현동,거제시공공청사)				
10	상동동	산34-39	임	12,829	12,829		거제해양관광개발공사	거제시거제중앙로1849 (고현동,거제시공공청사)				
합		계(10필지)		120,337	34,410							

● **거제시 고시 제2024-36호**

도시계획시설(도로:중로2-1호선 외 6개 호선, 공원, 녹지)사업 실시계획 변경인가 고시

거제시 고시 제2014-337호(2014.10.30.)로 도시관리계획 변경결정 고시되고, 거제시 고시 제2021-365호(2021.12.09.)로 도시관리계획 변경결정 고시된 도시계획시설(도로:중로2-1호선 외 6개 호선, 공원, 녹지)사업의 실시계획 변경인가 신청 건에 대하여 「국토의 계획 및 이용에 관한 법률」 제88조에 따라 실시계획 변경인가 하고, 같은 법 제91조, 같은 법 시행령 제100조에 따라 고시합니다.

2024년 2월 8일

거 제 시 장

1. 사업시행지의 위치 : 거제시 연초면 한내리 935번지 일원
2. 사업의 종류 및 명칭
 - 가. 종 류 : 도시계획시설(도로:중로2-1호선 외 6개호선, 공원, 녹지)사업
 - 나. 명 칭 : 거제시 한내지구 도시계획시설(도로, 공원, 녹지)개설공사
3. 사업목적 : 거제 한내 시온 숲속의 아침 뷰 아파트 신축공사에 따른 진출입로 및 공원, 녹지 개설
4. 사업규모

구분	등급 및 규모			도시관리계획 결정			사업시행규모				
	등급	류별	번호	연장(m)	폭원(m)	면적(m ²)	연장(m)	폭원(m)	면적(m ²)		비고(m ²)
									기정	변경	
	합계								36,733	36,697.9	
도로	소계					17,359			17,359	17,332.9	
	중로	2	1	155	15	2,342	155	15	2,342	2,364.9	
	중로	2	2	91	15	1,531	91	15	1,531	1,519.3	
	중로	2	3	539	15	8,087	539	15	8,158	8,147.7	
	중로	2	4	153	15	2,460	153	15	2,460	2,439.5	
	소로	1	1	230	10	2,482	230	10	2,482	2,475.3	
	소로	3	2	19	4.4	83	19	4.4	83	83.6	
	소로	3	3	76	4	303	76	4	303	302.6	
	소계					17,338			17,338	17,325.0	
경관 녹지	①	-	-	-	-	2,565	-	-	2,565	2,525.1	
	②	-	-	-	-	4,390	-	-	4,390	4,357.5	
	③	-	-	-	-	10,383	-	-	10,383	10,442.4	
어린이공원	소계					2,036			2,036	2,040	
	-	-	-	-	-	2,036	-	-	2,036	2,040	

※ 변경사유 : 지적확정 측량에 따른 면적 반영 및 일부 공사계획 변경

5. 사업시행자 : 주식회사 시온토건 대표이사 최귀선/ 거제시 장평4로2길 25, 104호(장평동)
6. 사업기간
 - 당초 : 2017.10.19. ~ 2024.01.31.
 - 변경 : 2017.10.19. ~ 2024.02.29. (증 1개월)

7. 관계도면 : “실음생략”
8. 수용 또는 사용할 토지 또는 건물의 소재지, 지번, 지목 및 면적, 소유권과 소유권 외의 권리의 명세서 및 그 소유자, 권리자의 성명, 주소 : [붙임] 참조
9. 기타 자세한 사항은 거제시 도시계획과(☎055-639-4445)로 문의 바랍니다.

○ 수용 또는 사용할 토지의 소유권과 소유권외의 권리 조서(중로2-1호선) [변경]

연번	소재지	지번 (당초, 변경)	지목	면적		토지소유자		관계인			비고
				공부상 면적 (㎡)	편입 면적 (㎡)	성명	주소	성명	주소	권리 내용	
1	연초면 한내리	270-3 952-1	답 도	310 1,447.2	310 1,447.2	주택도시 보증공사	부산 남구 문현금융로 40	-	-	-	
2	연초면 한내리	271-2 -	답 -	398 -	398 -	주택도시 보증공사 -	부산 남구 문현금융로 40 -	- -	- -	- -	
3	연초면 한내리	272-1 -	답 -	58 -	58 -	주택도시 보증공사 -	부산 남구 문현금융로 40 -	- -	- -	- -	
4	연초면 한내리	275-2 -	답 -	656 -	656 -	주택도시 보증공사 -	부산 남구 문현금융로 40 -	- -	- -	- -	
5	연초면 한내리	289-2 -	답 -	385 -	385 -	주택도시 보증공사 -	부산 남구 문현금융로 40 -	- -	- -	- -	
6	연초면 한내리	290-3 945	답 도	375 773.4	375 773.4	주택도시 보증공사	부산 남구 문현금융로 40	-	-	-	
7	연초면 한내리	361-2 943-1	답 도	33 33.3	33 33.3	주택도시 보증공사	부산 남구 문현금융로 40	-	-	-	
8	연초면 한내리	275-4 951	도 도	26 26	26 26	거 제 시	3823	-	-	-	
9	연초면 한내리	290-5 -	도 -	15 -	15 -	주택도시 보증공사 -	부산 남구 문현금융로 40 -	- -	- -	- -	
10	연초면 한내리	295-2 -	도 -	1 -	1 -	주택도시 보증공사 -	부산 남구 문현금융로 40 -	- -	- -	- -	
11	연초면 한내리	877-2 944	도 도	28 28	28 28	국(건설부)	232	-	-	-	
12	연초면 한내리	871-1 950	구 구	57 57	57 57	국(농림부)	229	-	-	-	
합 계		12필지 6필지		2,342 2,364.9	2,342 2,364.9						

○ 수용 또는 사용할 토지의 소유권과 소유권외의 권리 조서(중로2-2호선) [변경]

연번	소재지	지번 (당초, 변경)	지목	면적		토지소유자		관계인			비고
				공부상 면적 (㎡)	편입 면적 (㎡)	성명	주소	성명	주소	권리 내용	
1	연초면 한내리	361 -	답 -	231 -	231 -	주택도시 보증공사 -	부산 남구 문현금융로 40 -	- -	- -	- -	
2	연초면 한내리	산100-4 943	임 도	1,300 1,519.3	1,300 1,519.3	주택도시 보증공사	부산 남구 문현금융로 40	주식회사 우리은행	서울 중구 소공로 51	근저당권	
합 계		2필지 1필지		1,531 1,519.3	1,531 1,519.3						

○수용 또는 사용할 토지의 소유권과 소유권외의 권리 조서(중로2-3호선) [변경]

연번	소재지	지번 (당초, 변경)	지목	면적		토지소유자		관계인			비고
				공부상 면적 (㎡)	편입 면적 (㎡)	성명	주소	성명	주소	권리 내용	
1	연초면 한내리	1-1 -	답 -	11 -	11 -	주택도시 보증공사 -	부산 남구 문현금융로 40 -	- -	- -	- -	
2	연초면 한내리	산100-5 938	임 도	8,147 8,147.7	8,147 8,147.7	주택도시 보증공사	부산 남구 문현금융로 40	주식회사 우리은행	서울 중구 소공로 51	근저당권	
합 계		2필지 1필지		8,158 8,147.7	8,158 8,147.7						

○ 수용 또는 사용할 토지의 소유권과 소유권외의 권리 조서(중로2-4호선) [변경]

연번	소재지	지번 (당초, 변경)	지목	면적		토지소유자		관계인			비고
				공부상 면적 (㎡)	편입 면적 (㎡)	성명	주소	성명	주소	권리 내용	
1	연초면 한내리	83-5	답	218	22	거 제 시	3823	-	-	-	
2	연초면 한내리	261-2	답	240	154	거 제 시	3823	-	-	-	
3	연초면 한내리	261-3	답	8	4	거 제 시	3823	-	-	-	
4	연초면 한내리	261-4 952	답 도	220 2,241.5	220 2,241.5	주식회사시온토건 주택도시보증공사	거제시 장평4로 2길 25,104호 부산 남구 문현금융로 40	유기탁 -	거창군 거창읍 거열로1길 100-24, 101-202 -	근저당권 -	
5	연초면 한내리	262-2	답	163	18	거 제 시	3823	-	-	-	
6	연초면 한내리	263-3 -	답 -	483 -	483 -	주식회사 시온토건 -	거제시 장평4로 2길 25,104호 -	유기탁 -	거창군 거창읍 거열로1길 100-24, 101-202	근저당권	
7	연초면 한내리	263-5 -	답 -	255 -	255 -	주식회사 시온토건 -	거제시 장평4로 2길 25,104호 -	유기탁 -	거창군 거창읍 거열로1길 100-24, 101-202	근저당권	
8	연초면 한내리	264-1 -	답 -	162 -	162 -	주식회사 시온토건 -	거제시 장평4로 2길 25,104호 -	유기탁 -	거창군 거창읍 거열로1길 100-24, 101-202	근저당권	
9	연초면 한내리	267-4 -	답 -	251 -	251 -	주식회사 시온토건 -	거제시 장평4로 2길 25,104호 -	유기탁 -	거창군 거창읍 거열로1길 100-24, 101-202	근저당권	
10	연초면 한내리	267-6 -	답 -	341 -	341 -	주식회사 시온토건 -	거제시 장평4로 2길 25,104호 -	유기탁 -	거창군 거창읍 거열로1길 100-24, 101-202	근저당권	
11	연초면 한내리	268-2 -	답 -	7 -	7 -	주식회사 시온토건 -	거제시 장평4로 2길 25,104호 -	유기탁 -	거창군 거창읍 거열로1길 100-24, 101-202	근저당권	
12	연초면 한내리	269-2 -	답 -	292 -	292 -	주식회사 시온토건 -	거제시 장평4로 2길 25,104호 -	유기탁 -	거창군 거창읍 거열로1길 100-24, 101-202	근저당권	
13	연초면 한내리	224-7 -	전 -	129 -	129 -	주식회사 시온토건 -	거제시 장평4로 2길 25,104호 -	유기탁 -	거창군 거창읍 거열로1길 100-24, 101-202	근저당권	
14	연초면 한내리	885-21 -	도 -	122 -	122 -	국(기획재정부) -	- -	- -	- -	- -	
합 계		14필지 5필지		2,891 2,870.5	2,460 2,439.5						

○ 수용 또는 사용할 토지의 소유권과 소유권외의 권리 조서(소로1-1호선) [변경]

연번	소재지	지번 (당초, 변경)	지목	면적		토지소유자		관계인			비고
				공부상 면적 (㎡)	편입 면적 (㎡)	성명	주소	성명	주소	권리 내용	
1	연초면 한내리	산100-2 934	임 도	2,482 2,475.3	2,482 2,475.3	주택도시 보증공사	부산 남구 문현금융로 40	주식회사 우리은행	서울 중구 소공로 51	근저당권	
합 계		1필지		2,482 2,475.3	2,482 2,475.3						

○ 수용 또는 사용할 토지의 소유권과 소유권외의 권리 조서(소로3-2호선) [변경]

연번	소재지	지번 (당초, 변경)	지목	면적		토지소유자		관계인			비고
				공부상 면적 (㎡)	편입 면적 (㎡)	성명	주소	성명	주소	권리 내용	
1	연초면 한내리	289 946	답 도	253 45.6	45 45.6	주택도시 보증공사	부산 남구 문현금융로 40	주식회사 우리은행	서울 중구 소공로 51	근저당권	
2	연초면 한내리	361-1 948	답 도	111 11	11 11	주택도시 보증공사	부산 남구 문현금융로 40	-	-	-	
3	연초면 한내리	877-1 947	도 도	21 12	12 12	국(건설교통부)	232	-	-	-	
4	연초면 한내리	871	구	148	15	국(농림수산부)	229	-	-	-	지구단위 계획구역 밖
합 계		4필지 4필지		533 216.6	83 83.6						

○ 수용 또는 사용할 토지의 소유권과 소유권외의 권리 조서(소로3-3호선) [변경]

연번	소재지	지번 (당초, 변경)	지목	면적		토지소유자		관계인			비고
				공부상 면적 (㎡)	편입 면적 (㎡)	성명	주소	성명	주소	권리 내용	
1	연초면 한내리	산103 산103-1	임 임	1,190 20	20 20	임 사 윤 주식회사 시온토건	거제시 상동3길15, 109동 1004호 거제시 장평4로2길 25,104호	-	-	-	지구단위 계획구역 밖
2	연초면 한내리	산100-6 941	임 도	2,140 282.6	283 282.6	주택도시 보증공사	부산 남구 문현금융로 40	-	-	-	
합 계		2필지		3,330 302.6	303 302.6						

○ 수용 또는 사용할 토지의 소유권과 소유권외의 권리 조서(어린이공원) [변경]

연번	소재지	지번 (당초, 변경)	지목	면적		토지소유자		관계인			비고
				공부상 면적 (㎡)	편입 면적 (㎡)	성명	주소	성명	주소	권리 내용	
1	연초면 한내리	1 937	답 공	2,331 2,040	1,065 2,040	주택도시 보증공사	부산 남구 문현금융로 40	-	-	-	
2	연초면 한내리	산100-13 -	임 -	505 -	505 -	주택도시 보증공사	부산 남구 문현금융로 40	주식회사 우리은행	서울 중구 소공로 51	근저당권	
3	연초면 한내리	871-3 -	구 -	1,427 -	466 -	국 (농림수산부)	229	-	-	-	
합 계		3필지		4,263 2,040	2,036 2,040						

○ 수용 또는 사용할 토지의 소유권과 소유권외의 권리 조서(경관녹지1) [변경]

연번	소재지	지번 (당초, 변경)	지목	면적		토지소유자		관계인			비고
				공부상 면적 (㎡)	편입 면적 (㎡)	성명	주소	성명	주소	권리 내용	
1	연초면 한내리	289 949	답 임	253 198.6	208 198.6	주택도시 보증공사	부산 남구 문현금융로 40	-	-	-	
2	연초면 한내리	361-1 -	답 -	111 -	100 -	주택도시 보증공사	부산 남구 문현금융로 40	-	-	-	
3	연초면 한내리	산100-3 933 927 929 931	임 임 임 임	2,453 2,183.4 3 1.2 138.9	2,248 2,183.4 3 1.2 138.9	주택도시 보증공사	부산 남구 문현금융로 40	주식회사 우리은행	서울 중구 소공로 51	근저당권	
4	연초면 한내리	877-1 -	도 -	21 -	9 -	국(건설교통부)	232	-	-	-	
합 계		4필지 5필지		2,838 2,525.1	2,565 2,525.1						

○ 수용 또는 사용할 토지의 소유권과 소유권외의 권리 조서(경관녹지2) [변경]

연번	소재지	지번 (당초, 변경)	지목	면적		토지소유자		관계인			비고
				공부상 면적 (㎡)	편입 면적 (㎡)	성명	주소	성명	주소	권리 내용	
1	연초면 한내리	289-3 942	답 임	277 646	277 646	주택도시 보증공사	부산 남구 문현금융로 40	-	-	-	
2	연초면 한내리	361-3 -	답 -	55 -	55 -	주택도시 보증공사	부산 남구 문현금융로 40	-	-	-	
3	연초면 한내리	산100-6 940	임 임	2,140 1,570.9	1,857 1,570.9	주택도시 보증공사	부산 남구 문현금융로 40	주식회사 우리은행	서울 중구 소공로 51	근저당권	
4	연초면 한내리	산100-7 939	임 임	3,828 2,140.6	2,166 2,140.6	주택도시 보증공사	부산 남구 문현금융로 40	주식회사 우리은행	서울 중구 소공로 51	근저당권	
5	연초면 한내리	877-3 -	도 -	35 -	35 -	국(건설교통부)	232	-	-	-	
합 계		5필지 3필지		6,335 4,357.5	4,390 4,357.5						

○ 수용 또는 사용할 토지의 소유권과 소유권외의 권리 조서(경관녹지3) **[변경]**

연번	소재지	지번 (당초, 변경)	지목	면적		토지소유자		관계인			비고
				공부상 면적 (㎡)	편입 면적 (㎡)	성명	주소	성명	주소	권리 내용	
1	연초면 한내리	1-2 -	답 -	10 -	10 -	주택도시 보증공사 -	부산 남구 문현금융로 40 -	- -	- -	- -	
2	연초면 한내리	산100-8 -	임 -	7,814 -	7,814 -	주택도시 보증공사 -	부산 남구 문현금융로 40 -	주식회사 우리은행 -	서울 중구 소공로 51 -	근저당권 -	
3	연초면 한내리	산100-9 936	임 임	2,444 10,442.4	2,444 10,442.4	주택도시 보증공사 -	부산 남구 문현금융로 40 -	주식회사 우리은행 -	서울 중구 소공로 51 -	근저당권 -	
4	연초면 한내리	산140 -	구 -	107 -	107 -	국(농림수산부) -	229 -	- -	- -	- -	
5	연초면 한내리	871-3 -	구 -	1,427 -	8 -	국(농림수산부) -	229 -	- -	- -	- -	
합	계	5필지 1필지		11,802 10,442.4	10,383 10,442.4						

● **거제시 공고 제2024-254호**

**도시계획시설(공공청사, 주차장)사업 시행자 지정, 실시계획 변경 인가
및 사업인정을 위한 열람·공고**

거제시 고시 제2017-181(2017.07.06.)로 사업시행자 지정 및 실시계획인가 고시되고 거제시 고시 제2020-39호(2020.02.13.)로 도시관리계획 변경 결정 고시된 도시계획시설(공공청사, 주차장)사업의 사업시행자 지정, 실시계획 변경 인가 신청 건에 대하여 「국토의 계획 및 이용에 관한 법률」 제90조 및 같은 법 시행령 제99조, 「공익사업을 위한 토지 등의 취득 및 보상에 관한 법률」 제21조 제2항 및 같은 법 시행령 제11조 제3항에 따라 다음과 같이 열람·공고하오니 토지 등의 소유자 및 관계인 등은 관계서류를 열람하시기 바라며, 열람 후 의견이 있을 경우 공고기간 내에 의견서를 서면으로 거제시청 도시계획과로 제출하시기 바랍니다.

2024년 2월 8일

거 제 시 장

1. 사업시행지의 위치 : 상동동 167-11번지, 172-6번지 일원
2. 사업의 종류 및 명칭
 - 가. 종 류 : 도시계획시설(공공청사, 주차장)사업
 - 나. 명 칭 : 상문동 주민센터 주차장 조성공사
3. 사업목적 : 업무시설(자치단체청사-사무소,창고) 증축 및 노외주차장 조성
4. 사업개요
 - 가. 공공청사

시설명	시설의 세분	위 치	도시관리계획 결정 규모(m ²)	사업시행 규모(m ²)		비고
				기정	변경	
공공청사	주민센터	상동동167-11번지 일원	3,736	2,840	3,736	사무소,창고 증축 및 주차구획 42면

※업무시설(사무소, 창고) 증축 면적 : A=160m²

나. 주차장

시설명	시설의 세분	위 치	도시관리계획 결정 규모(m ²)	사업시행 규모(m ²)		비고
				기정	변경	
주차장	노외주차장	상동동172-6번지 일원	4,444	254	4,444	주차구획 139면

※변경사유 : 주차난 해소를 위한 주차시설 확보

5. 사업시행자 : 거제시장(교통과장) / 거제시 계룡로 125 (고현동)
6. 사업기간 : 실시계획인가일로부터 6개월
7. 열람기간 : 2024. 2. 8. ~ 2024. 2. 23.
8. 의견제출처 : 거제시청 도시계획과 (☎055-639-4417)
9. 관계도면 : “실음생략”
10. 수용 또는 사용할 토지 또는 건물의 소재지, 지번, 지목 및 면적, 소유권과 소유권외의 권리의 명세서 및 그 소유자, 권리자의 성명,주소 : 붙임 참조

● 불입

사용또는수용할토지및소유권이외의권리자조사

사 업 시 행 자 : 거제시장(교통과장)

사 업 시 행 자 주 소 : 거제시 계룡로 125(고현동)

사 업 의 종 류 : 상문동 주차장 조성공사

(당초/변경)

순위	소재지	지번	지목	면적 (㎡)				소유자			권리자		소유권이외의권리의종류및내용	비고
				대장면적	상문동주민센터	주차장조성	계	주소	성명	주소	성명			
1	상동	167-12	대	264	179		179			거제시				
				264	179		179							
2	상동	167-16	대	646	392	254	646			거제시				
				646	392	254	646							
3	상동	167-11	대	2,448	2,269		2,269			거제시				
				2,448	2,269		2,269							
4	상동	184-27	답	8	8		8			거제시 외 3인				
5	상동	184-25	답	165	75		75			거제시				
6	상동	1009-1	구	331	200	15	215			국(농림축산식품부)				
7	상동	167-10	도	82	82		82	고현리 107		윤범근				

경 남 공 보

제2659호

2024. 2. 8.(목)

8	상동	172-6	답	1,815	72	1,743	1,815	거제시 외 1인					
9	상동	169-8	답	580	390	169	559	거제시					
10	상동	169-7	답	24	18		18	거제시					
11	상동	1009-32	구	1,610	51	358	409	국(농림축산식품부)					
12	상동	172-4	도	7		7	7	거제시 상동동 835	윤의근				
13	상동	173-6	도	1		1	1	거제시 상동동 817	윤정일				
14	상동	173-4	답	1		1	1	거제시					
15	상동	172-1	답	600		600	600	거제시					
16	상동	172-5	답	136		136	136	거제시					
17	상동	171-1	답	7		7	7	윤의근					
18	상동	169-3	답	397		397	397	거제시					
19	상동	169-5	대	444		444	444	거제시 외 1인					
20	상동	171-3	답	64		64	64	거제시					

경 남 공 보

제2659호

2024. 2. 8. (목)

21	상동	169-9	답	129		129	129		거제시					
22	상동	170	답	71		71	71		거제시					
23	상동	1009-4	도	20		20	20		국(건설부)					
24	상동	170-4	답	28		28	28		거제시					
합계		3	필지	3,358	2,840	254	3,094							
		24		9,878	3,736	4,444	8,180							

● 거제시 공고 제2024-256호

도시계획시설(도로:소로3-33호선,소로3-4호선,대로3-1호선)사업 시행자 지정,
실시계획인가 및 사업인정을 위한 열람·공고

거제시 고시 제2022-17호(2022.1.27.) 및 거제시 고시 제2018-217호(2018.10.11.)로 도시관리계획 변경 결정 및 지형도면 고시된 도시계획시설(도로:소로3-33호선, 소로3-4호선, 대로3-1호선)사업의 시행자 지정 및 실시계획인가 신청 건에 대하여 「국토의 계획 및 이용에 관한 법률」 제90조 및 같은 법 시행령 제99조, 「공익사업을 위한 토지 등의 취득 및 보상에 관한 법률」 제21조 제2항 및 같은 법 시행령 제11조 제3항에 따라 다음과 같이 열람·공고하오니 토지 등의 소유자 및 관계인 등은 관계서류를 열람하시기 바라며, 열람 후 의견이 있을 경우 공고기간 내에 의견서를 서면으로 거제시청 도시계획과로 제출하시기 바랍니다.

2024년 2월 8일

거 제 시 장

- 1. 사업시행지의 위치 : 거제시 동부면 산양리 912-5번지 일원
- 2. 사업의 종류 및 명칭
 - 가. 종 류 : 도시계획시설(도로:소로3-33호선, 소로3-4호선 일부구간, 대로3-1호선 일부구간)사업
 - 나. 명 칭 : 동부 도시계획도로(소로3-33호선) 개설공사
- 3. 사업의 목적 : 도시계획도로 개설에 따른 주민들의 원활한 진출입 및 통행편의 제공
- 4. 사업개요

구분	등급 및 규모			도시관리계획 결정		사업시행규모			비고
	등급	류별	번호	연장 (m)	폭원 (m)	연장 (m)	폭원 (m)	면적 (㎡)	
도로	소로	3	33	137	6	137	6	845	
		3	4	116	6	26.3	6	234	
	대로	3	1	1,723	25	55.5	6	647	

- 5. 사업시행자 : 거제시장(도로과장) / 거제시 계룡로 125 (고현동)
- 6. 사업기간 : 실시계획인가일로부터 12개월
- 7. 열람기간 : 2024. 2. 8. ~ 2024. 02. 23.
- 8. 의견제출처 : 거제시청 도시계획과 (☎055-639-4417)
- 9. 관계도면 : “실음생략”
- 10. 수용 또는 사용할 토지 또는 건물의 소재지, 지번, 지목 및 면적, 소유권과 소유권외의 권리의 명세서 및 그 소유자, 권리자의 성명,주소 : 붙임 참조

● 붙임

수용 또는 사용할 토지의 소유권과 소유권외의 권리 조사

일 련 번 호	소 제 지	지 번		지 목	면 적				공 유 지 분	토 지 소 유 자		관 계 인			비 고
		당초	편입		공부상 면적 (㎡)	편입면적				성 명 또 는 명 칭	주 소	성 명 또 는 명 칭	주 소	권리의 종류 및 내용	
						도로부 (㎡)	법면부 (㎡)	합계 (㎡)							
1	동부면 산양리	362	362	대	227	0.4		0.4		윤원규	거제시 동부면 산양리 858				
2	"	362-9	362-9	답	55	0.3		0.3		윤중범	부산 사하구 다대동 820-1 영동비치타워 102동 3309호				
3	"	353-1	353-1	도	345	8.0		8		거제시					공
4	"	1327-29	1327-29	구	1,477	52.0	29.0	81		국(농 림부)					국
5	"	912-4	912-4	도	15	3.0		3		거제시					공
6	"	912-5	912-5	도	60	60.0		60		거제시					공
7	"	912	912	답	576		9.0	9	2976 / 893	김승국	거제시 장평동32 대한2차아파트 205-903호				
									2977 / 893	조은숙	거제시 장평동247 제니스타운 103-1301호				
									2977 / 893	양형권	거제시 장평동13-1 대한아파트 103-1005호				
8	"	913	913	답	353	101.0	69.0	170	1266 / 380	김승국	거제시 장평동32 대한2차아파트 205-903호				
									1267 / 380	조은숙	거제시 장평동247 제니스타운 103-1301호				
									1267 / 380	양형권	거제시 장평동13-1 대한아파트 103-1005호				
9	"	911-4	911-4	답	11	2.0	9.0	11	238/ 714	김승국	거제시 장평동32 대한2차아파트 205-903호				
									238/ 714	조은숙	거제시 장평동247 제니스타운 103-1301호				
									238/ 714	양형권	거제시 장평동13-1 대한아파트 103-1005호				
10	"	912-3	912-3	답	136	6.0	8.0	14	2976 / 893	김승국	거제시 장평동32 대한2차아파트 205-903호				
									2977 / 893	조은숙	거제시 장평동247 제니스타운 103-1301호				
									2977 / 893	양형권	거제시 장평동13-1 대한아파트 103-1005호				
11	"	911-3	911-3	답	46	46.0		46	2	거제시					
12	"	913-1	913-1	답	27	19.0	8.0	27	2	거제시					

13	"	912-1	912-1	답	66	54.0	12.0	66	2976 / 893	김승국	거제시 장평동32 대한2차아파트 205-903호					
									2977 / 893	조은숙	거제시 장평동247 제니스타운 103-1301호					
									2977 / 893	양형권	거제시 장평동13-1 대한아파트 103-1005호					
14	"	912-2	912-2	답	11	3.0	8.0	11	2976 / 893	김승국	거제시 장평동32 대한2차아파트 205-903호					
									2977 / 893	조은숙	거제시 장평동247 제니스타운 103-1301호					
									2977 / 893	양형권	거제시 장평동13-1 대한아파트 103-1005호					
15	"	911-1	911-1	답	114	34.0	50.0	84	238 / 714	김승국	거제시 장평동32 대한2차아파트 205-903호					
									238 / 714	조은숙	거제시 장평동247 제니스타운 103-1301호					
									238 / 714	양형권	거제시 장평동13-1 대한아파트 103-1005호					
16	"	911	911	답	481	88.0	87.0	175	238 / 714	김승국	거제시 장평동32 대한2차아파트 205-903호					
									238 / 714	조은숙	거제시 장평동247 제니스타운 103-1301호					
									238 / 714	양형권	거제시 장평동13-1 대한아파트 103-1005호					
17	"	910-1	910-1	답	68		6.0	6	2943 / 883	김승국	거제시 장평동32 대한2차아파트 205-903호					
									2943 / 883	조은숙	거제시 장평동247 제니스타운 103-1301호					
									2944 / 883	양형권	거제시 장평동13-1 대한아파트 103-1005호					
18	"	910-2	910-2	답	3		3.0	3	2943 / 883	김승국	거제시 장평동32 대한2차아파트 205-903호					
									2943 / 883	조은숙	거제시 장평동247 제니스타운 103-1301호					
									2944 / 883	양형권	거제시 장평동13-1 대한아파트 103-1005호					
19	"	1345	1345	도	258	16.0	17.0	33		국(건설부)						국
20	"	917	917	답	1,451	44.0	67.0	111		윤영목	거제시 동부면 산양리 488					
21	"	926-3	926-3	답	1,213	218.0	177.0	395		이혜숙	거제시 중곡로2길 25, 501동 1202호 (고현동 고려4차아파트)					
22	"	925-3	925-3	답	446	6.0	147.0	153	1/2	이정만	거제시 중곡로2길 31, 601동 802호 (고현동,고려5차아파트)					
									1/2	이현정	거제시 중곡로2길 31, 601동 802호 (고현동,고려5차아파트)					
23	"	926-2	926-2	잡	51		8.0	8		윤영목	거제시 동부면 산양리 488					

24	"	925	925	답	658	112.0	89.0	201	1/2	이정만	거제시 중곡로2길 31, 601동 802호 (고현동,고려5차아파트)					
									1/2	이현정	거제시 중곡로2길 31, 601동 802호 (고현동,고려5차아파트)					
25	"	920	920	답	1,666	97.0	165.0	262		진말순	거제시 동부면 덕원길 48	늘푸른사 상새마을 금고 184444- 0000447	부산광역시 사상구 사상로 490(모라동)	근저당권 및 지상권설정		
26	"	923	923	답	877	109.0	230.0	339		원석준	부산 사하구 하단동 1176 가락타운 324-402					
27	"	923	923	답	877	204	27	231		원석준	부산 사하구 하단동 1176 가락타운 324-402					
28	"	921	921	답	414		12.0	12		원동주	거제시 동부면 산양리 813-2	신협농업 협동조합 194936- 0000103	경상남도 거제시 고현동 961-49	근저당권 및 지상권설정		
29	"	921-4	921-4	답	128	0.3	5.0	5.3		경상남 도						공
30	"	923-1	923-1	답	164	154.0	7.0	161		경상남 도						공
31	"	922	922	답	138	72.0		72		경상남 도						공
32	"	924-8	924-8	잡	70	15.0		15		경상남 도						공
33	"	924-3	924-3	잡	281	202.0	22.0	224		경상남 도						
34	"	924-9	924-9	잡	137		6.0	6		조정순	거제시 동부면 산양리 924-3					
합계					4,068	476.7	295	771.7								

● 거제시 공고 제2024-257호

도시계획시설(도로:중로3-3호선)사업 시행자 지정, 실시계획인가 및
사업인정을 위한 열람·공고

거제시 고시 제1995-24호(1995.06.15.)로 변경결정 고시된 도시계획시설(도로:중로3-3호선)사업 시행자 지정 및 실시계획인가 신청 건에 대하여 「국토의 계획 및 이용에 관한 법률」 제90조 및 같은 법 시행령 제99조, 「공익사업을 위한 토지 등의 취득 및 보상에 관한 법률」 제21조제2항 및 같은 법 시행령 제11조제3항에 따라 다음과 같이 열람·공고하오니 토지 등의 소유자 및 관계인 등은 관계서류를 열람하시기 바라며, 열람 후 의견이 있을 경우 공고기간 내에 의견서를 서면으로 거제시청 도시계획과로 제출하시기 바랍니다.

2024년 2월 8일

거 제 시 장

- 1. 사업시행지의 위치 : 거제시 사등면 성포리 291-1번지 일원
- 2. 사업의 종류 및 명칭
 - 가. 종 류 : 도시계획시설(도로)사업
 - 나. 명 칭 : 도시계획시설(도로:중로3-3호선) 개설공사
- 3. 사업목적 : 지역주민들의 통행불편 해소 및 쾌적하고 안전한 도로환경 제공
- 4. 사업개요

구분	등급 및 규모			도시계획결정		사업시행			비고
	등급	류별	번호	연장(m)	폭원(m)	연장(m)	폭원(m)	면적(㎡)	
도로	중로	3	3	707	12	714	10~12	8,180	

- 5. 사업시행자 : 거제시장(도로과장) / 거제시 계룡로 125(고현동)
- 6. 사업기간 : 실시계획인가일 ~ 실시계획인가일로부터 12개월
- 7. 열람기간 : 2024. 02. 08. ~ 2024. 02. 23.
- 8. 의견제출처 : 거제시청 도시계획과 (☎055-639-4445)
- 9. 관계도면 : “실음생략”
- 10. 수용 또는 사용할 토지 또는 건물의 소재지, 지번, 지목 및 면적, 소유권과 소유권외의 권리의 명세서 및 그 소유자, 관리자의 성명,주소 : 붙임 참조

●붙임

- 사등도시계획도로(중로3-3호선)개설공사

번	소재지	지 번		지적 (㎡)	평면적 (㎡)	공유지분	소유자		권리자		소유권의 종류 및 내용	비고
		구분	지목				성명	주소	성명	주소		
1	사등면포리	312-3	도	3,792	3		거제시					
2	사등면포리	314-1	도	5,802	360		거제시					
3	사등면포리	647-1	도	1,686	3		기획재정부					
4	사등면포리	647-32	도	483	415		기획재정부					
5	사등면포리	305-2	도	228	89		국토교통부					
6	사등면포리	304-2	도	360	360		국토교통부					
7	사등면포리	304-3	전	31	31		김동섭	경상남도 거제시 사등면 성포로3길 40	거제 축산업 협동조합	경상남도 거제시 거제중앙로 1726	근저당권	
8	사등면포리	289-12	전	135	124		거제시					
9	사등면포리	289-8	도	186	186		거제시					
10	사등면포리	289-13	대	14	14		유한회사 동명건설	마산시 합포구 오동동 17-135 가고파오피스텔 115				
11	사등면포리	289-11	대	10	4		유한회사 동명건설	마산시 합포구 오동동 17-135 가고파오피스텔 115				
12	사등면포리	289-10	도	59	53		거제시					
13	사등면포리	산9-5	임	771	606		주식회사 대우환경	경상남도 통영시 광도면 은황길 369	중소기업 은행	서울특별시 중구 을지로 79	근저당권	
14	사등면포리	산9-6	임	15	13		주식회사 대우환경	경상남도 통영시 광도면 은황길 369	중소기업 은행	서울특별시 중구 을지로 79	근저당권	
15	사등면포리	산10-6	임	268	233		농협은행 주식회사	서울특별시 중구 통일로 120				
16	사등면포리	290-7	전	63	58		기획재정부					
17	사등면포리	290-6	전	18	14		기획재정부					
18	사등면포리	291-1	도	526	325		주식회사 대우환경	경상남도 통영시 광도면 은황길 369	중소기업 은행	서울특별시 중구 을지로 79	근저당권	
19	사등면포리	291-5	도	297	297	26053368/ 2634000	거제시					
						1804136488/ 1264374342000	고두열	경남 통영시 비석1길 28, 102동 1103호				
						1804136488/ 1264374342000	고미정	부산광역시 사상구 엄궁로 142, 104층 305호				
						483250845/ 126437434200	박병숙	충북 청주시 흥덕구 대신로40번길 68-1, 2동 301호				
						322167230/ 126437434200	정현경	충북 청주시 흥덕구 대신로40번길 68-1, 2동 301호				
						1811530490/ 1264374342000	김용수	부산광역시 연제구 안연로 33, 111동 1803호				

연번	소재지	지번		지적(㎡)	편입적(㎡)	공유지분	소유자		권리자		소유권이외의 종류 및 내용	비고
		구분	지목				성명	주소	성명	주소		
20	사상읍면 성포리	291-7	도	90	75	26053368/ 2634000	거제시					
						1804136488/ 1264374342000	고두열	경남 통영시 비석1길 28, 102동 1103호				
						1804136488/ 1264374342000	고미정	부산광역시 사상구 업공로 142, 104동 305호				
						483250845/ 126437434200	박병숙	충북 청주시 흥덕구 대신로40번길 68-1, 2동 301호				
						322167230/ 126437434200	정현경	충북 청주시 흥덕구 대신로40번길 68-1, 2동 301호				
						1811530490/ 1264374342000	김용수	부산광역시 연제구 안연로 33, 111동 1803호				
21	사상읍면 성포리	292-4	장	112	5		주식회사 대우환경	경상남도 통영시 광도면 은항길 369	중소기업 은행	서울특별시 중구 을지로 79	근저당권	
22	사상읍면 성포리	292-5	장	4	1		주식회사 대우환경	경상남도 통영시 광도면 은항길 369	중소기업 은행	서울특별시 중구 을지로 79	근저당권	
23	사상읍면 성포리	293-2	도	90	72		주식회사 대우환경	경상남도 통영시 광도면 은항길 369	중소기업 은행	서울특별시 중구 을지로 79	근저당권	
24	사상읍면 성포리	산10-12	임	5	5		김성순	인천 남구 구월동 20 주공아파트 106동 205호				
25	사상읍면 성포리	산10-10	임	152	151		건화공업 주식회사	경상남도 거제시 사등면 성포로 217				
26	사상읍면 성포리	산7-5	임	1,190	703		거제시					
27	사상읍면 성포리	31-5	전	635	623		거제시					
28	사상읍면 성포리	31-68	전	56	56	1/2	강명자	경상남도 거제시 옥포동 537-6	거제 축산업 협동조합	경상남도 거제시 거제중앙로 1726	근저당권 지상권	
						1/2	김백화	서울 동대문구 청량리동 215-76	거제 축산업 협동조합	경상남도 거제시 거제중앙로 1726	근저당권 지상권	
29	사상읍면 성포리	31-67	전	38	38		거제시					
30	사상읍면 성포리	31-66	전	44	29		거제시					
31	사상읍면 성포리	31-73	전	34	34		거제시					
32	사상읍면 성포리	31-71	전	86	86		거제시					
33	사상읍면 성포리	31-72	전	228	28		거제시					
34	사상읍면 성포리	28-1	전	296	36		거제시					
35	사상읍면 성포리	31-70	대	22	22		거제시					
36	사상읍면 성포리	30-2	도	142	142		거제시					
37	사상읍면 성포리	30-4	전	32	32		거제시					

연번	소재지	지번		지목	지적(㎡)	편입적(㎡)	공유지분	소유자		권리자		소유권 이외의 종류 및 내용	비고
		구분	지번					성명	주소	성명	주소		
38	사등면 성포리		32-11	전	31	31		기획재정부					
39	사등면 성포리		32-12	도	176	175		기획재정부					
40	사등면 성포리		644	구	407	91		농림축산식품부					
41	사등면 성포리		29-3	전	9	5		거제시					
42	사등면 성포리		29-5	전	22	22		거제시					
43	사등면 성포리		18-3	장	185	185		아시아조선주식회사	경상남도 거제시 사등면 성포로 239	중소기업은행	서울특별시 중구 을지로 79	근저당권	
44	사등면 성포리		33-2	도	268	261		거제시					
45	사등면 성포리		33-10	대	8	8		거제시		능포새마을금고	경상남도 거제시 능포동 476-6	근저당권	
46	사등면 성포리		33-5	도	11	11		거제시					
47	사등면 성포리		33-8	대	6	3		거제시		능포새마을금고	경상남도 거제시 능포동 476-6	근저당권	
48	사등면 성포리		33-7	대	2	2		거제시					
49	사등면 성포리		33-9	대	16	11		거제시					
50	사등면 성포리		16-20	도	173	173		거제시					
51	사등면 성포리		16-4	대	20	13		창산병익	경상남도 거제시 사등면 성포리 22-4				
52	사등면 성포리		16-21	도	35	29		거제시					
53	사등면 성포리		88-19	대	112	112		거제시					
54	사등면 성포리		88-16	도	403	403		이완이					미등기
								신재득					
								반호겸					
55	사등면 성포리		88-20	대	8	8		아시아조선주식회사	경상남도 거제시 사등면 성포로 239	중소기업은행	서울특별시 중구 을지로 79	근저당권 지상권	
56	사등면 성포리		88-21	대	32	32		거제시					
57	사등면 성포리		88-17	대	1	1		거제시					
58	사등면 성포리		88-18	대	3	3		거제시					
59	사등면 성포리		88-15	대	1	1		기획재정부					

연번	소재지	지번		지적 (㎡)	편입적 (㎡)	공유지분	소유자		권리자		소유권의 종류 및 내용	비고
		구분	지목				성명	주소	성명	주소		
60	사등면 성포리	82-2	답	2	2		거제시					
61	사등면 성포리	83-1	도	53	53		거제시					
62	사등면 성포리	83-3	대	101	83		거제시					
63	사등면 성포리	82-3	답	2	1		거제시					
64	사등면 성포리	90-33	도	394	394		거제시					
65	사등면 성포리	90-52	대	1	1		거제시					
66	사등면 성포리	90-42	도	5	5		거제시					
67	사등면 성포리	90-59	대	20	6		거제시					
68	사등면 성포리	90-51	전	18	18		거제시					
69	사등면 성포리	90-27	전	22	1		거제시					
70	사등면 성포리	90-55	전	1	1		기획재정부					
71	사등면 성포리	90-35	전	217	7		기획재정부					
72	사등면 성포리	90-34	도	170	4		기획재정부					
73	사등면 성포리	90-54	도	226	183		기획재정부					
74	사등면 성포리	90-56	전	21	21		거제시					
75	사등면 성포리	90-7	도	20	18		거제시					
76	사등면 성포리	90-2	도	717	385		국토교통부					
77	사등면 성포리	90-50	도	22	22		김임조	경상남도 거제시 사등면 성포리 18				
78	사등면 성포리	90-58	도	34	22		김임조	경상남도 거제시 사등면 성포리 18				
79	사등면 성포리	90-6	도	53	34		국토교통부					
80	사등면 성포리	90-17	도	198	13		거제시					
합계		80필지		22,026	8,180							

● 거제시 공고 제2024-271호

도시계획시설(항만:지세포항)사업 공사완료 공고

거제시 고시 제2011-164호(2011. 12. 1.)로 도시관리계획(재정비) 및 지형도면 고시되고 거제시 고시 제 2023-247호(2023. 8. 24.)로 사업시행자 지정 및 실시계획인가 고시된 도시계획시설(항만:지세포항)사업이 완료됨에 따라 「국토의 계획 및 이용에 관한 법률」 제98조 및 같은 법 시행령 제102조에 따라 공사완료 공고합니다.

2024년 2월 8일

거 제 시 장

- 1. 사업시행지의 위치 : 거제시 일운면 지세포리 929-122번지 일원
- 2. 사업의 종류 및 명칭
 - 가. 종 류 : 도시계획시설(항만)사업
 - 나. 명 칭 : 도시계획시설(항만) 관광안내소 및 화장실 조성사업
- 3. 사업목적 : 지세포항을 방문하는 관광객 및 이용객들의 편의증진
- 4. 사업개요

시설명	시설의 종류	위 치	시설결정규모 (㎡)	사업시행규모 (㎡)	비고 (육지부)
항만	국가어항	거제시 일운면 지세포리 929-122번지	3,122,015	574.70	지세포항 (56,984㎡)

- 5. 사업시행자 성명 및 주소 : 거제시장(해양항만과장) / 거제시 계룡로 125(고현동)
- 6. 사업기간 : 2023. 7. ~ 2024. 1.
- 7. 기타 자세한 사항은 거제시 도시계획과(☎055-639-4417)로 문의 바랍니다.

● 양산시 고시 제2024-31호

양산 도시계획시설 『초산어린이공원 조성공사』 실시계획(변경)인가,
양산도시관리계획(공원) 결정(변경) 및 지형도면 고시

양산시 하북면 초산리 313-8번지 일원의 양산도시계획시설사업 『초산어린이공원 조성공사』에 대하여 「국토의 계획 및 이용에 관한 법률」 제88조 및 제91조에 따라 실시계획(변경)인가하고, 같은 법 제88조제6항 및 「토지이용규제기본법」 제8조의 규정에 따라 도시관리계획(공원) 결정(경미한 변경) 및 지형도면 승인하고 이를 고시하고자 합니다.

관계도서는 양산시청 도시계획과에 비치하오니 일반인 및 이해관계인은 보시기 바랍니다.

2024년 2월 8일

양 산 시 장

- 1. 사업시행지의 위치: 양산시 하북면 초산리 313-8번지 일원
- 2. 사업의 종류 및 명칭
 - 사업의 종류 : 도시계획시설사업[공원]
 - 명 칭 : 초산어린이공원 조성사업(어린이 생태체험공간 조성)
- 3. 사업규모
 - (당초)A=1,500㎡ → (변경)A=1,486㎡
- 4. 사업시행자의 주소 및 성명
 - 시행자 : 양산시장(공원과)
 - 주 소 : 양산시 중앙로 39(남부동)
- 5. 사업의 착수 및 준공예정일(변경)
 - 2019. 8. 1. ~ 2024. 12. 31.
- 6. 양산도시관리계획(공간시설:공원) 결정(변경) 조서 및 사유서
 - 가. 양산도시관리계획(공간시설:공원) 결정(변경) 조서

구분	도면표시 번호	시설명	시설의세분	위 치	면 적(㎡)			최 초 결정일	비고
					기 정	변 경	변경후		
변경	204	공원 (초산어린이 공원)	어린이 공원	하북면 초산리 313-8번지 일원	1,500	감14	1,486	경고 제1988-17호 (’88.1.19.)	

■ 양산도시관리계획(공간시설:공원) 결정(변경) 사유서

도면표시 번호	시설명	변경 내용	변경 사유
204	공원 (초산어린이공원)	· 면적 감소 (A=14m ²)	· 구역계 변경없이 분할측량으로 인한 면적 변경

- 7. 변경사유 : 사업기간 연장 및 지적분할측량 결과에 따른 면적 변경
- 8. 수용 또는 사용할 토지·건물의 소재지·지번·지목 및 면적, 소유권과 소유권외의 권리의 명세 및 그 소유자·권리자의 성명·주소 : 불임참조
- 9. 관계도서 게재는 생략하며 기타 자세한 사항은 양산시 도시계획과(☎055-392-2713, 392-2724)로 문의 하시기 바랍니다.

□ 수용 또는 사용할 토지 또는 건물의 소재지·지번·지목 및 면적, 소유권과 소유권 외의 권리의 명세 및 그 소유자·권리자의성명·주소

○ 당 초

번호	소재지	지번	지목	대장 면적 (㎡)	편입 면적 (㎡)	소유자		소유권 이외의 권리			비고
						성명	주소	성명	주소	권리 내용	
1	하북면 초산리	297-2	답	195	73	양산시					
2	하북면 초산리	297-4	전	1,629	37	양산시					
3	하북면 초산리	311-4	임	439	11	양산시					
4	하북면 초산리	313	답	912	702	양산시					
5	하북면 초산리	299-3	전	115	115	양산시					
6	하북면 초산리	299-1	대	562	562	양산시					
합 계				3,852	1,500						

○ 변 경

번호	소재지	지번	지목	대장 면적 (㎡)	편입 면적 (㎡)	소유자		소유권 이외의 권리			비고
						성명	주소	성명	주소	권리 내용	
1	하북면 초산리	297-15	답	73	73	양산시					
2	하북면 초산리	297-16	전	37	37	양산시					
3	하북면 초산리	311-7	임	11	11	양산시					
4	하북면 초산리	313-8	답	701	701	양산시					
5	하북면 초산리	299-3	전	115	115	양산시					
6	하북면 초산리	299-1	대	549	549	양산시					
합 계				1,486	1,486						

● 양산시 공고 제2024-414호

**양산 도시계획시설사업 『증산근린공원 조성사업』
사업인정에 관한 주민 등의 의견 청취 공고**

양산시 물금읍 물금리 산34-5번지 일원 양산 도시계획시설사업 「증산근린공원 조성사업」에 대해 「공익사업을 위한 토지 등의 취득 및 보상에 관한 법률」 제21조에 따라 사업인정에 관한 주민, 이해관계자 등의 의견을 듣고자 하오니, 의견이 있으신 분은 열람기간 내에 의견서를 제출하여 주시기 바랍니다.

2024년 2월 8일**양산시장**

1. 사업의 위치 : 경상남도 양산시 물금읍 물금리 산34-5번지 일원
2. 사업의 종류 및 명칭
 - 종류 : 양산도시계획시설사업(공원)
 - 명칭 : 증산근린공원 조성사업
3. 사업의 규모: A=293,359㎡
4. 사업시행자의 성명 및 주소
 - 성명 : 양산시장(공원과)
 - 주소 : 양산시 중앙로 39(남부동)
5. 열람기간 : 공보게재일로부터 14일간
6. 열람 및 의견제출 장소 : 양산시청 도시계획과(☎055-392-2724)

● 의령군 고시 제2024-26호

의령군계획시설(공공청사:의령교육지원청) 실시계획(변경)인가 고시

의령군계획시설(공공청사:의령교육지원청)에 대하여 『국토의 계획 및 이용에 관한 법률』 제88조 및 같은 법 시행령 제97조의 규정에 따라 실시계획(변경)인가하고, 같은 법 제91조 및 같은 법 시행령 제100조의 규정에 따라 다음과 같이 고시합니다.

2024년 2월 8일

의 령 군 수

- 1. 위 치 : 경남 의령군 의령읍 서동리 293-11번지 일원
- 2. 사업의 종류 및 명칭
 - 종 류 : 의령군계획시설(공공청사:의령교육지원청)사업
 - 명 칭 : 의령교육지원청 이전 신축공사
- 3. 사업시행 면적 또는 규모(변경) : (당초)부지면적 건립 A=7,682㎡, 건축면적 1,145.95㎡
(변경)부지면적 건립 A=7,682㎡, 건축면적 1,153.25㎡
- 4. 사업시행자의 주소 및 성명
 - 주 소 : 경남 창원시 의창구 중앙대로 241(경남 의령군 의령읍 충익로 62)
 - 성 명 : 경상남도교육감(경상남도교육지원청교육장)
- 5. 사업의 착수 예정일 및 준공 예정일 : 실시계획인가일로부터 2023. 12. 31.까지
- 6. 변경내용 및 변경사유 : 사업내용(건축면적 오기정정, 공사내용) 변경
- 7. 수용 또는 사용할 토지 또는 건물의 소재지·지번·지목 및 면적, 소유권과 소유권외의 권리의 명세 및 그 소유자·권리자의 성명·주소(변경) : 붙임1
- 8. 법 제99조 규정에 의한 공공시설 등의 귀속 및 양도에 관한 사항 : 해당없음
- 9. 관계도서 : 의령군청 도시재생과(055-570-3503) 비치

[붙임1] 수용 또는 사용할토지 또는 건물의 소재지·지번·지목 및 면적, 소유권과 소유권외의 권리의 명세 및 그 소유자·권리자의 성명, 주소를 기재한 서류

연번	소재지	지번	지목	면적(㎡)		소유자	주소	비 고
				지적	편입			
1	의령읍 서동리	293-11	답	577	577	경상남도(교육감)		
2	의령읍 서동리	821-2	답	394	394	경상남도(교육감)		
3	의령읍 서동리	822-1	답	1,346	1,346	경상남도(교육감)		
4	의령읍 서동리	823-1	답	486	486	경상남도		
5	의령읍 서동리	824-1	답	1,450	1,450	경상남도		
6	의령읍 서동리	825-2	답	2,653	2,653	경상남도(교육감)		
7	의령읍 서동리	825-1	창	240	240	경상남도(교육감)		
8	의령읍 서동리	995-3	도	317	317	경상남도		
9	의령읍 서동리	998-14	구	219	219	경상남도		
합계				7,682	7,682			

● 함안군 고시 제2024-25호

군계획시설(문화공원: 입곡야생화공원 내 목재문화체험장)사업 실시계획 인가 고시

함안군 산인면 입곡리 1089번지 일원 입곡야생화공원 내 목재문화체험장 건립을 위하여 「국토의 계획 및 이용에 관한 법률」 제88조에 따라 실시계획 인가(건축허가 의제처리)하고, 같은 법 제91조 및 같은 법 시행령 제100조의 규정에 따라 실시계획 인가를 고시합니다.

2024년 2월 8일

함 안 군 수

- 1. 사업의 위치 : 함안군 산인면 입곡리 1089번지 일원
- 2. 사업의 종류 및 명칭
 - 가. 사업의 종류 : 군계획시설(문화공원: 입곡야생화공원 내 목재문화체험장)사업
 - 나. 사업의 명칭 : 함안목재문화체험장 신축공사
- 3. 사업의 규모 : 목재문화체험장 신축(1동, 지상2층)
 - 가. 부지면적 : 4,329㎡
 - 나. 건축면적 : 815.52㎡
 - 다. 연 면 적 : 1,079.53㎡
- 4. 사업시행자 : 경남 함안군 가야읍 말산로 1, 함안군수(산림녹지과)
- 5. 사업의 착수예정일 및 준공예정일 : 실시계획인가일로부터 ~ 2025. 12. 31.
- 6. 수용 또는 사용할 토지 또는 건물의 소재지, 지번, 지목 및 면적, 소유권과 소유권 이외의 권리자의 성명·주소

○ 토지조서

일련 번호	소재지	지번	지목	지적 (㎡)	편입면적 (㎡)	소 유 자		소유권 이외의 권리			비고
						성명	주소	성명	주소	권리내용	
1	산인면 입곡리	1091	전	387	327	함안군					
2	"	1092	답	4,301	4,002	함안군					
합 계				4,688	4,329						

※ 기타 자세한 사항은 함안군 도시건축과(☎055-580-2705), 산림녹지과(☎055-580-4564)로 문의하시기 바랍니다.

● 고성군 고시 제2024-25호

**고성군계획시설[도로: 중로3-5호선(무학마을입구 도시계획도로)] 조성사업
실시계획 변경 인가 고시**

- 1. 고성군 고시 제2020-132(2020. 6. 25.)호로 실시계획인가 고시된, 고성군 고성읍 송학리 415-23번지 일원의 고성군계획시설[도로: 중로3-5호선(무학마을입구 도시계획도로)] 조성사업 실시계획 변경사항에 대하여 「국토의 계획 및 이용에 관한 법률」 제88조 및 같은 법 시행령 제100조에 따라 아래와 같이 실시계획 변경 인가 사항을 고시합니다.
- 2. 관계도서는 고성군 도시교통과(☎055-670-2564)에 비치하오니 일반인 및 이해관계인은 보시기 바랍니다.

2024년 2월 8일

고 성 군 수

- 1. **사업시행지의 위치:** 고성군 고성읍 송학리 415-23번지 일원
- 2. **사업의 종류 및 명칭**
 - 종류: 고성군계획시설(도로: 중로3-5호선) 조성사업
 - 명칭: 무학마을입구 도시계획도로 개설공사
- 3. **사업의 규모**
 - 연장 205m, 폭원 12m, 면적 2,676㎡
- 4. **사업시행자의 주소 및 성명**
 - 주소: 경남 고성군 고성읍 성내로 130
 - 성명: 고성군수
- 5. **사업의 착수일 및 준공예정일(변경)**
 - (당초) 실시계획인가일로부터 3개월 이내 ~ 2021년 12월 31일
 - (변경) 2020년 6월 25일 ~ 2025년 12월 31일
- 6. **변경사유:** 보상협의 지연에 따른 준공예정일 변경
- 7. **수용 또는 사용할 토지 또는 건물의 소재지·지번·지목 및 면적, 소유권과 소유권외의 권리의 명세 및 그 소유자·권리자의 성명·주소:** 붙임 참조
- 8. **관계도서:** 실음생략(고성군 도시교통과에 비치)

※ 수용 또는 사용할 토지 조서(중로3-5호선: 무학마을입구 도시계획도로)

구분	소재지	지번	지목	대장 면적 (㎡)	편입 면적 (㎡)	소유자		소유권이외권리조서			비고
						성명	주소	성명	주소	권리내용	
계				5,322	2,676						
1	고성읍 송학리	416-116	잡	9	9	고성군					
2	고성읍 송학리	415-23	답	182	182	고성군					
3	고성읍 송학리	416-24	도	133	133	고성군					
4	고성읍 송학리	416-1	도	2,363	717	농림축산식품부					
5	고성읍 송학리	415-24	답	151	151	고성군					
6	고성읍 송학리	415-25	답	151	151	고성군					
7	고성읍 송학리	416-25	도	48	48	최성락	창원시 대원동 42-3 경남아파트 1-206호	고성읍농업 협동조합	고성읍 동외리 287-2	근저당	
8	고성읍 송학리	415-15	구	463	463	농림축산식품부					
9	고성읍 송학리	415-26	답	152	152	고성군 외 1인					
10	고성읍 송학리	416-26	도	56	56	허성도	고성읍 송학동 327-12				
11	고성읍 송학리	415-27	답	153	153	고성군					
12	고성읍 송학리	416-27	도	63	63	고성군					
13	고성읍 송학리	415-28	답	155	155	고성군					
14	고성읍 송학리	416-28	도	58	58	이명호	고성읍 송학동 284				
15	고성읍 송학리	415-29	답	110	110	고성군					
16	고성읍 송학리	416-29	도	55	55	고성군					
17	고성읍 송학리	415-19	답	20	20	고성군					

● 함양군 고시 제2024-20호

실시계획사업 변경인가 및 군관리계획(지리산 조망공원 주차장) 결정(경미한 변경) 고시

- 1. 군계획시설(주차장)인 함양군 마천면 구양리 산60-1번지 일원의 “함양군계획시설(지리산 조망공원 주차장)”에 대하여 「국토의 계획 및 이용에 관한 법률」 제88조, 제91조, 제92조 및 시행령 제97조, 제100조 규정에 따라 실시계획 변경인가 고시하며
- 2. 같은 법 제30조, 같은 법 시행령 제25조 제3항의 경미한 사항에 대해 군관리계획(주차장) 결정(변경) 고시, 같은 법 제32조 및 「토지이용규제 기본법」 제8조 규정에 따라 지형도면 승인 고시합니다.

2024년 2월 8일

함 양 군 수

□ 실시계획 변경인가 사항

- 1. 사업시행지의 위치 : 함양군 마천면 구양리 산60-1번지 일원
- 2. 사업의 종류 및 명칭
 - 가. 사업내용

종 류		사 업	사 업 량	비 고
시설명	시설의 세분			
교통시설	주차장	지리산 조망공원 주차장 조성사업	기정 A=7,574㎡ 변경 A=7,520㎡(감54㎡)	지적분할에 따른 면적변경

- 3. 사업의 시행자
 - 가. 성 명 : 함양군수(문화관광과)
 - 나. 주 소 : 경상남도 함양군 함양읍 고운로 35
- 4. 사업시행 기간 : 실시계획 인가일로부터 2024. 12. 31.까지
- 5. 수용·사용할 토지·건물 기타 물건이나 권리내역 등 : 붙임 참조
- 6. 행정사항 : 타법률에 정한 사항 또는 의제된 사항에 대하여 부여된 조건을 철저히 이행하여 사업추진
- 7. 기타 자세한 사항은 함양군 문화관광과(055-960-4530), 안전도시과(055-960-6230)로 문의하시기 바랍니다.

□ **군관리계획 변경(주차장)**

1. 군관리계획 결정 사항

가. 교통시설

1) 군계획시설(주차장) 결정(변경) 조서

구분	도면표시 번호	시설명	위치	면적(m ²)			최 초 결정일	비고
				기정	변경	변경후		
변경	20	지리산 조망공원 주차장	함양군 마천면 구양리 산60-1 번지 일원	7,574	감)54	7,520	함양군 고시 제2022-58호 (2022.4.7.)	0.71%감소 (경미한 변경)

2) 군계획시설(주차장) 결정(변경) 사유서

도면표시 번호	시설명	결정 내용	결정 사유
20	지리산 조망공원 주차장	○ 면적변경 기정 A=7,574m ² 변경 A=7,520m ² (감 54)	「공간정보 구축 및 관리에 관한 법률」의 지적확정측량 결과 반영

2. 열람장소 : 함양군청(문화관광과, 안전도시과)

3. 관계도서 : 생략(열람장소에 비치)

가. 군관리계획 결정조서

나. 군관리계획 결정도(축척 1:5,000)

다. 지형도면승인고지도(축척 1:5,000)

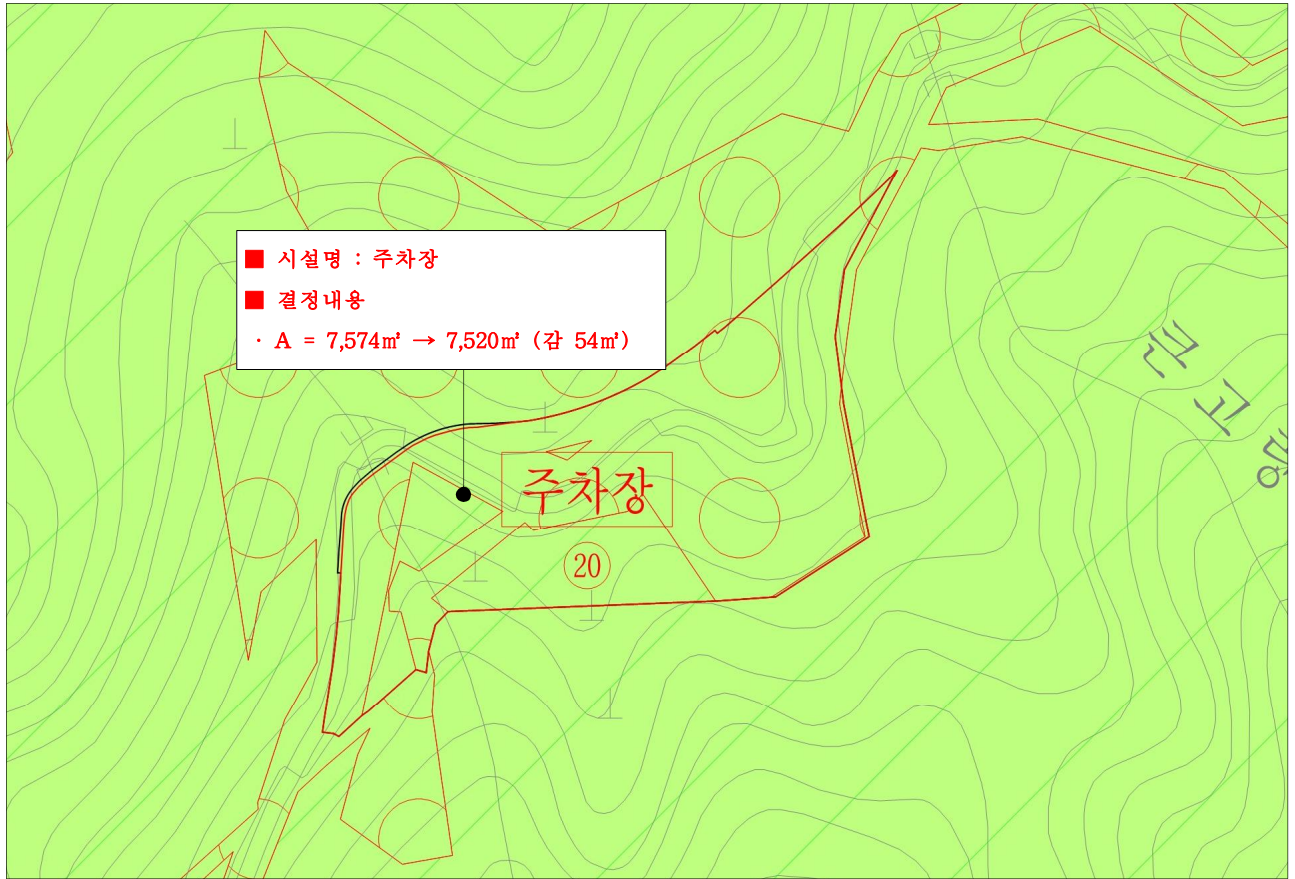
4. 군관리계획 결정도, 편입토지조서 : 붙임1, 붙임2 참조(열람장소에 비치)

5. 기타 자세한 사항은 함양군 문화관광과(☎960-4530), 안전도시과(☎960-6230)로 문의하시기 바랍니다.

■ **편입토지조서(주차장)**

순번	위치			지번	지목	지적(m ²)		편입면적(m ²)		소유자 성명	비고
	시·군	읍·면	동·리			기정	변경	기정	변경		
합 계						7,574	7,574	7,574	7,520		
1	함양군	마천면	구양리	산60-5	도	1,269	1,269	1,269	1,269	경상남도	기정
2	함양군	마천면	구양리	산60-4	도	160	160	160	160	경상남도	기정
3	함양군	마천면	구양리	산54-8	도	543	543	543	543	함양군	기정
4	함양군	마천면	구양리	산54-4	도	639	639	639	639	경상남도	기정
5	함양군	마천면	구양리	156	답	56	56	56	56	김문식	기정
6	함양군	마천면	구양리	산54-3	도	240	240	240	240	경상남도	기정
7	함양군	마천면	구양리	산60-8	도	240	240	240	240	경상남도	기정
8	함양군	마천면	구양리	산60-7	도	1,641	1,641	1,641	1,641	경상남도	기정
9	함양군	마천면	구양리	산63-4	도	621	621	621	621	국토교통부	기정
10	함양군	마천면	구양리	산56-5	도	30	30	30	30	경상남도	기정
11	함양군	마천면	구양리	산56-11	도	251	247	251	247	함양군	변경
	함양군	마천면	구양리	산56-13	도	-	4	-	-	함양군	분할
12	함양군	마천면	구양리	155	답	60	60	60	60	김문식	기정
13	함양군	마천면	구양리	산56-2	도	578	578	578	578	경상남도	기정
14	함양군	마천면	구양리	산56-10	도	1,246	1,196	1,246	1,196	함양군	변경
	함양군	마천면	구양리	산56-12	도	-	50	-	-	함양군	분할

■ 군관리계획(변경) 결정도



● 함양군 공고 제2024-122호

함양군관리계획(병곡광평 지구단위계획구역 및 지구단위계획) 결정(변경)을 위한
공람 · 공고

함양군 병곡면 광평리 661-2번지 일원의 함양군관리계획(병곡광평 지구단위계획구역 및 지구단위계획) 결정(변경)을 위하여 「국토의 계획 및 이용에 관한 법률」 제28조 및 같은 법 시행령 제22조에 따라 주민 및 이해당사자의 의견을 청취하고자 아래와 같이 입안 내용에 대하여 공람 · 공고하오니 의견이 있으신 분은 공람기간 내에 의견서를 제출하여 주시기 바랍니다.

2024년 2월 8일

함 양 군 수

1. 함양 군관리계획(지구단위계획구역 및 지구단위계획) 결정(변경) 조서 : 붙임1
2. 관계도서 : 공람장소에 비치
3. 공람기간 : 공고일로부터 14일간
4. 공람장소 : 함양군청 휴양밸리과, 안전도시과
5. 공고방법 : 공보, 군 홈페이지, 일간신문(2개소)
6. 기타 자세한 사항은 함양군 휴양밸리과(☎960-6530), 안전도시과(☎960-6230)로 문의하시기 바랍니다.

【붙임 1】 군관리계획 결정(변경)

㉠ 지구단위계획구역 및 지구단위계획 결정(변경)조서

1. 개발진흥지구 결정(변경)조서

구분	도면 표시 번호	지구명	지구의 세 분	위 치		제한내용	면 적(m ²)			최 초 결정일	비고
				기정	변경		기정	변경	변경후		
변경	⑩	병곡면 광평리 개발진흥지구	관광 휴양형	함양군 병곡면 광평리 산117번지	함양군 병곡면 광평리 661-2번지 일원	지구단위계획에 따른 개발	70,687.0	감)535.5	70,151.5	함양군 고시 제2016-1호 (2016.1.7.)	감) 0.76%

변경사유서

도면 표시번호	지구명	변 경 내 용	변 경 사 유
⑩	병곡면 광평리 개발진흥지구	<ul style="list-style-type: none"> 면적 및 대표지번 변경 위치 : 함양군 병곡면 광평리 산117번지 → 함양군 병곡면 광평리 661-2번지 일원 면적 : 70,687.0㎡ → 70,151.5㎡ (감 535.5㎡) 	<ul style="list-style-type: none"> 기 고시된 지구단위계획과 현황의 불부합으로 인하여 현재 조성되어 있는 현황 반영에 따른 면적 및 대표지번 변경

2. 지구단위계획구역 결정(변경)조서

구분	도면 표시 번호	구역명	구역의 세 분	위 치		면 적(㎡)			최 초 결정일	비 고
				기정	변경	기정	변경	변경후		
변경	⑩	병곡면 광평리 지구단위계획 구역	관광 휴양형	함양군 병곡면 광평리 산117 번지	함양군 병곡면 광평리 661-2번지 일원	70,687.0	감)535.5	70,151.5	함양군 고시 제2016-1호 (2016.1.7.)	감) 0.76%

변경사유서

구분	도면 표시번호	변 경 내 용	변 경 사 유
변경	⑩	<ul style="list-style-type: none"> 면적 및 대표지번 변경 위치 : 함양군 병곡면 광평리 산117번지 → 함양군 병곡면 광평리 661-2번지 일원 면적 : 70,687.0㎡ → 70,151.5㎡ (감 535.5㎡) 	<ul style="list-style-type: none"> 기 고시된 지구단위계획과 현황의 불부합으로 인하여 현재 조성되어 있는 현황 반영에 따른 면적 및 대표지번 변경

3. 지구단위계획 결정(변경)조서

가. 토지이용계획 결정(변경)조서

구 분	면 적(㎡)				비 고
	기 정	변 경	변경후	구성비(%)	
총 계	70,687.0	감) 535.5	70,151.5	100.0	기 고시된 지구단위계획과 현황의 불부합으로 인하여
관광휴양시설	22,544.0	감) 2,029.6	20,514.4	29.2	
대봉휴양밸리관	22,544.0	감) 2,029.6	20,514.4	29.2	

구분	면적(m ²)				비고
	기정	변경	변경후	구성비(%)	
공공시설용지	30,017.0	증) 1,177.8	31,194.8	44.5	현재 조성되어 있는 현황 반영에 따른 선형 및 폭원, 면적 변경
주차장	20,962.0	감) 388.6	20,573.4	29.3	
저류지	2,206.0	증) 130.0	2,336.0	3.3	
배수지	1,730.0	감) 75.9	1,654.1	2.4	
수질오염방지시설	338.0	증) 5.8	343.8	0.5	
도로	4,345.0	증) 1,524.0	5,869.0	8.4	
체육시설	436.0	감) 17.5	418.5	0.6	
녹지용지	18,126.0	증) 316.3	18,442.3	26.3	
완충녹지	8,016.0	증) 1,345.3	9,361.3	13.3	
경관녹지(기타녹지)	3,530.0	감) 438.1	3,091.9	4.4	
경관녹지(원지형보전녹지)	6,580.0	감) 590.9	5,989.1	8.5	

나. 기반시설의 배치와 규모에 관한 군관리계획 결정(변경)조서

1) 도로(변경)

총괄표(변경)

류별	합계						2류					
	기정			변경			기정			변경		
	노선수	연장(m)	면적(m ²)	노선수	연장(m)	면적(m ²)	노선수	연장(m)	면적(m ²)	노선수	연장(m)	면적(m ²)
합계	1	495	4,345.0	1	495	5,869.0	1	495	4,345.0	1	495	5,869.0
소로	1	495	4,345.0	1	495	5,869.0	1	495	4,345.0	1	495	5,869.0

도로 결정(변경)조서

구분	규모				기능	연장(m)	기점	종점	사용 형태	주요 경과지	비고
	등급	류별	번호	폭원							
기정	소로	2	34	8~9	국지 도로	495	함양군 병곡면 광평리 산96-3	함양군 병곡면 광평리 산1	일반 도로	-	-
변경	소로	2	34	8~13	국지 도로	495	함양군 병곡면 광평리 산95-9	함양군 병곡면 광평리 산1-8	일반 도로	-	

※ 소로 2-34호선 연장(L=495m)은 지구단위계획구역에 포함되는 연장임

도로 변경사유서

변경전 도로명	변경후 도로명	변 경 내 용	변 경 사 유
소로 2-34	소로 2-34	<ul style="list-style-type: none"> 일부구간 선형 및 폭원, 면적, 대표지번 변경 <ul style="list-style-type: none"> - B = 8 ~ 9m → 8 ~ 13m(L=495m) 위치 <ul style="list-style-type: none"> - 기점 : 함양군 병곡면 광평리 산96-3번지 → 95-9번지 - 종점 : 함양군 병곡면 광평리 산1번지 → 산1-8번지 	<ul style="list-style-type: none"> 기 고시된 지구단위계획과 현황의 불부합으로 인하여 현재 조성되어 있는 현황 반영에 따른 일부구간 선형 및 폭원, 면적, 대표지번 변경

2) 주차장(변경)

주차장 결정(변경)조서

구분	도면 표시번호	시설명	위 치		면적(m ²)			최초 결정일	비 고
			기정	변경	기정	변경	변경 후		
변경	1	주차장	함양군 병곡면 광평리 657번지 일원	함양군 병곡면 광평리 668-1번지 일원	17,311.0	감)523.4	16,787.6	함양군 고시 제2016-1호 (2016. 1. 7)	-
변경	2	주차장	함양군 병곡면 광평리 669번지 일원	-	3,651.0	증)134.8	3,785.8	함양군 고시 제2016-1호 (2016. 1. 7)	

주차장 변경사유서

도면표시 번호	시 설 명	변 경 내 용	변 경 사 유
1	주차장	<ul style="list-style-type: none"> 선형 및 면적, 대표지번 변경 <ul style="list-style-type: none"> - A = 17,311.0m² → 16,787.6m²(감 523.4m²) 위치 : 함양군 병곡면 광평리 657번지 일원 → 함양군 병곡면 광평리 668-1번지 일원 	<ul style="list-style-type: none"> 기 고시된 지구단위계획과 현황의 불부합으로 인하여 현재 조성되어 있는 현황 반영에 따른 선형 및 면적, 대표지번 변경
2	주차장	<ul style="list-style-type: none"> 선형 및 면적 변경 <ul style="list-style-type: none"> - A = 3,651.0m² → 3,785.8m²(증 134.8m²) 	<ul style="list-style-type: none"> 기 고시된 지구단위계획과 현황의 불부합으로 인하여 현재 조성되어 있는 현황 반영에 따른 선형 및 면적 변경

3) 녹지(변경)

녹지 결정(변경)조서

구분	도면 표시번호	시설명	시설의 종류	위 치		면적(m ²)			최 초 결정일	비 고
				기정	변경	기정	변경	변경 후		
변경	1	녹지	완충 녹지	함양군 병곡면 광평리 651번지	-	8,016.0	증)1,345.3	9,361.3	함양군 고시 제2016-1호 (2016. 1. 7)	-
변경	2	녹지	경관 녹지	함양군 병곡면 광평리 산177 번지	함양군 병곡면 광평리 117-2번지 일원	10,110.0	감)1,029.0	9,081.0	함양군 고시 제2016-1호 (2016. 1. 7)	

※ 경관녹지는 기타녹지 및 원지형보전녹지로 구분됨

녹지 변경사유서

도면표시번호	시 설 명	변 경 내 용	변 경 사 유
1	녹지 (완충녹지)	○ 선형 및 면적 변경 - A = 8,016.0m ² → 9,361.3m ² (증 1,345.3m ²)	○ 기 고시된 지구단위계획과 현황의 불부합으로 인하여 ○ 현재 조성되어 있는 현황 반영에 따른 선형 및 면적 변경
2	녹지 (경관녹지)	○ 선형 및 면적, 대표지번 변경 - A = 10,110.0m ² → 9,081.0m ² (감 1,029.0m ²) ○ 위치 : 함양군 병곡면 광평리 산177번지 → 함양군 병곡면 광평리 117-2번지 일원	○ 기 고시된 지구단위계획과 현황의 불부합으로 인하여 ○ 현재 조성되어 있는 현황 반영에 따른 선형 및 면적, 대표지번 변경

4) 문화시설(변경)

문화시설 결정(변경)조서

구분	도면 표시번호	시설명	위 치	면적(m ²)			최 초 결정일	비 고
				기정	변경	변경후		
변경	1	문화시설	함양군 병곡면 광평리 663번지 일원	22,544.0	감)2,029.6	20,514.4	함양군 고시 제2016-1호 (2016. 1. 7)	-

문화시설 변경사유서

도면표시번호	시 설 명	변 경 내 용	변 경 사 유
1	문화시설	○ 선형 및 면적 변경 - A = 22,544.0m ² → 20,514.4m ² (감 2,029.6m ²)	○ 기 고시된 지구단위계획과 현황의 불부합으로 인하여 ○ 현재 조성되어 있는 현황 반영에 따른 선형 및 면적 변경

5) 유수지(변경)

유수지 결정(변경)조서

구분	도면 표시번호	시설명	시설의 종류	위 치	면적(m ²)			최 초 결정일	비 고
					기정	변경	변경후		
변경	1	유수지	저류 시설	함양군 병곡면 광평리 652번지 일원	2,206.0	증)130.0	2,336.0	함양군 고시 제2016-1호 (2016. 1. 7)	-

유수지 변경사유서

도면표시번호	시 설 명	변 경 내 용	변 경 사 유
1	유수지 (저류시설)	○ 선형 및 면적 변경 - A = 2,206.0m ² → 2,336.0m ² (증 130.0m ²)	○ 기 고시된 지구단위계획과 현황의 불부합으로 인하여 ○ 현재 조성되어 있는 현황 반영에 따른 선형 및 면적 변경

다. 가구 및 획지의 규모와 구성에 관한 결정(변경)조서

1) 토지이용 및 개발계획 조서(변경)

구 분	가 구 및 획지번호	면적(m ²)			비 고	
		기정	변경	변경후		
총 계		-	70,687.0	감) 535.5	70,151.5	
관광휴양 시설용지	소계	-	22,544.0	감) 2,029.6	20,514.4	
	대봉휴양밸리관	A-1	22,544.0	감) 2,029.6	20,514.4	
공공시설 용지	소계	-	30,017.0	증) 1,177.8	31,194.8	기 고시된 지구단위계획과 현황의 불부합으로 인하여 현재 조성되어 있는 현황 반영에 따른
	주차장	B-1, B-2	20,962.0	감) 388.6	20,573.4	
	저류지	B-3	2,206.0	증) 130.0	2,336.0	
	배수지	B-4	1,730.0	감) 75.9	1,654.1	
	수질오염방지시설	B-5	338.0	증) 5.8	343.8	
	도로	B-6	4,345.0	증) 1,524.0	5,869.0	
	체육시설	B-7	436.0	감) 17.5	418.5	
녹지용지	소계	-	18,126.0	증) 316.3	18,442.3	선형 및 폭원, 면적 변경
	완충녹지	C-1	8,016.0	증) 1,345.3	9,361.3	
	경관녹지(기타녹지)	C-2	3,530.0	감) 438.1	3,091.9	
	경관녹지(원지형보전녹지)	C-3	6,580.0	감) 590.9	5,989.1	

2) 가구 및 획지의 규모와 조성에 관한 결정(변경)조서

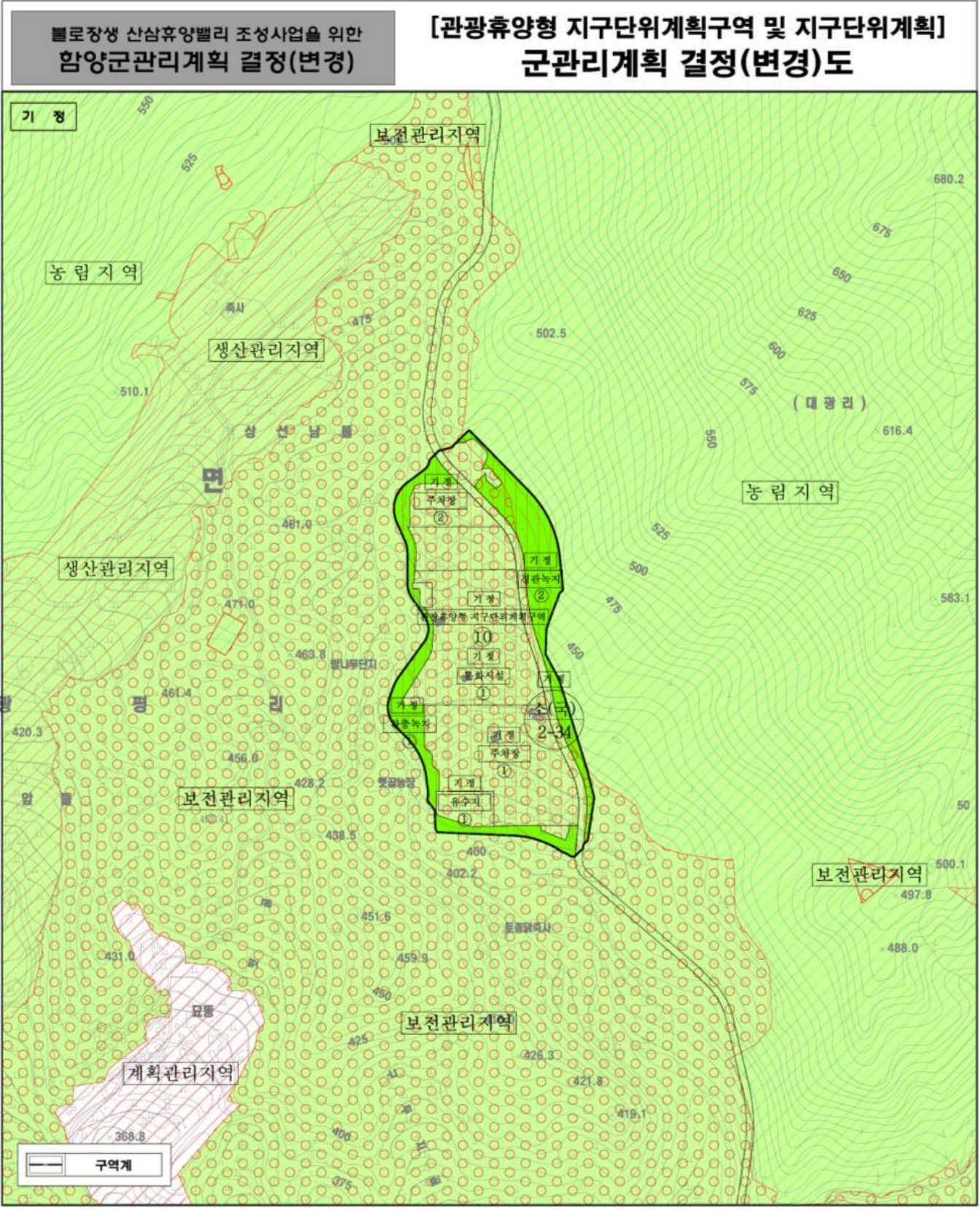
도면 번호	가구 번호	면적(m ²)		획지				비고
				위치		면적(m ²)		
		기정	변경	기정	변경	기정	변경	
합 계		70,687.0	70,151.5	함양군 병곡면 광평리 산117일원	함양군 병곡면 광평리 661-2번지 일원	70,687.0	70,151.5	
A-1	A-1	22,544.0	20,514.4	함양군 병곡면 광평리 663번지 일원	-	22,544.0	20,514.4	대봉휴양벨리관
B-1	B-1	17,311.0	16,787.6	함양군 병곡면 광평리 657번지 일원	함양군 병곡면 광평리 668-1번지 일원	17,311.0	16,787.6	주차장1
B-2	B-2	3,651.0	3,785.8	함양군 병곡면 광평리 668번지 일원	함양군 병곡면 광평리 669번지 일원	3,651.0	3,785.8	주차장2
B-3	B-3	2,206.0	2,336.0	함양군 병곡면 광평리 652번지 일원	-	2,206.0	2,336.0	저류지
B-4	B-4	1,730.0	1,654.1	함양군 병곡면 광평리 666번지 일원	함양군 병곡면 광평리 산112-6번지 일원	1,730.0	1,654.1	배수지
B-5	B-5	338.0	343.8	함양군 병곡면 광평리 655-2번지 일원	-	338.0	343.8	수질오염 방지시설
B-6	B-6	4,345.0	5,869.0	함양군 병곡면 광평리 654-1번지 일원	-	4,345.0	5,869.0	도로
B-7	B-7	436.0	418.5	함양군 병곡면 광평리 661-2번지 일원	-	436.0	418.5	체육시설 (족구장)
C-1	C-1	8,016.0	9,361.3	함양군 병곡면 광평리 651번지 일원	-	8,016.0	9,361.3	완충녹지
C-2	C-2	3,530.0	3,091.9	함양군 병곡면 광평리 산177-1번지 일원	함양군 병곡면 광평리 117-2번지 일원	3,530.0	3,091.9	경관녹지 (기타녹지)
C-3	C-3	6,580.0	5,989.1	함양군 병곡면 광평리 산177번지 일원	함양군 병곡면 광평리 117-2번지 일원	6,580.0	5,989.1	경관녹지 (원지형보전녹지)

※ 기 고시된 지구단위계획과 현황의 불부합으로 인하여 금회 현재 조성되어 있는 현황 반영에 따른 선형 및 폭원, 면적, 대표지번 변경내용 반영분임

라. 건축물에 대한 용도·건폐율·용적률·높이·배치·형태·색채·건축선에 관한 군관리계획 결정조서(변경없음)

2) 군관리계획 결정(변경)도면

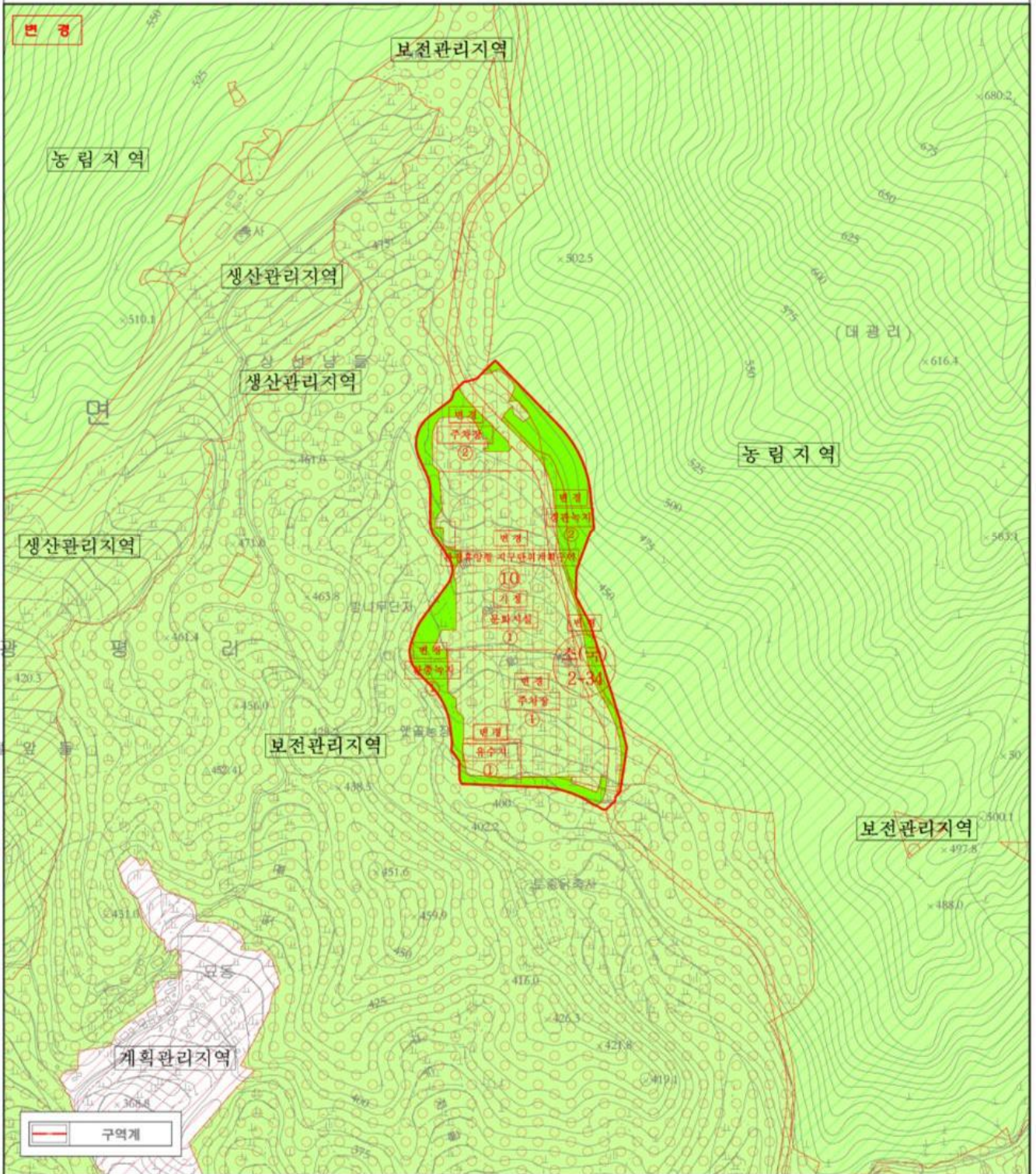
군관리계획 결정(변경)도-(기정)



군관리계획 결정(변경)도-(변경)

블로장생 산삼휴양밸리 조성사업을 위한
함양군관리계획 결정(변경)

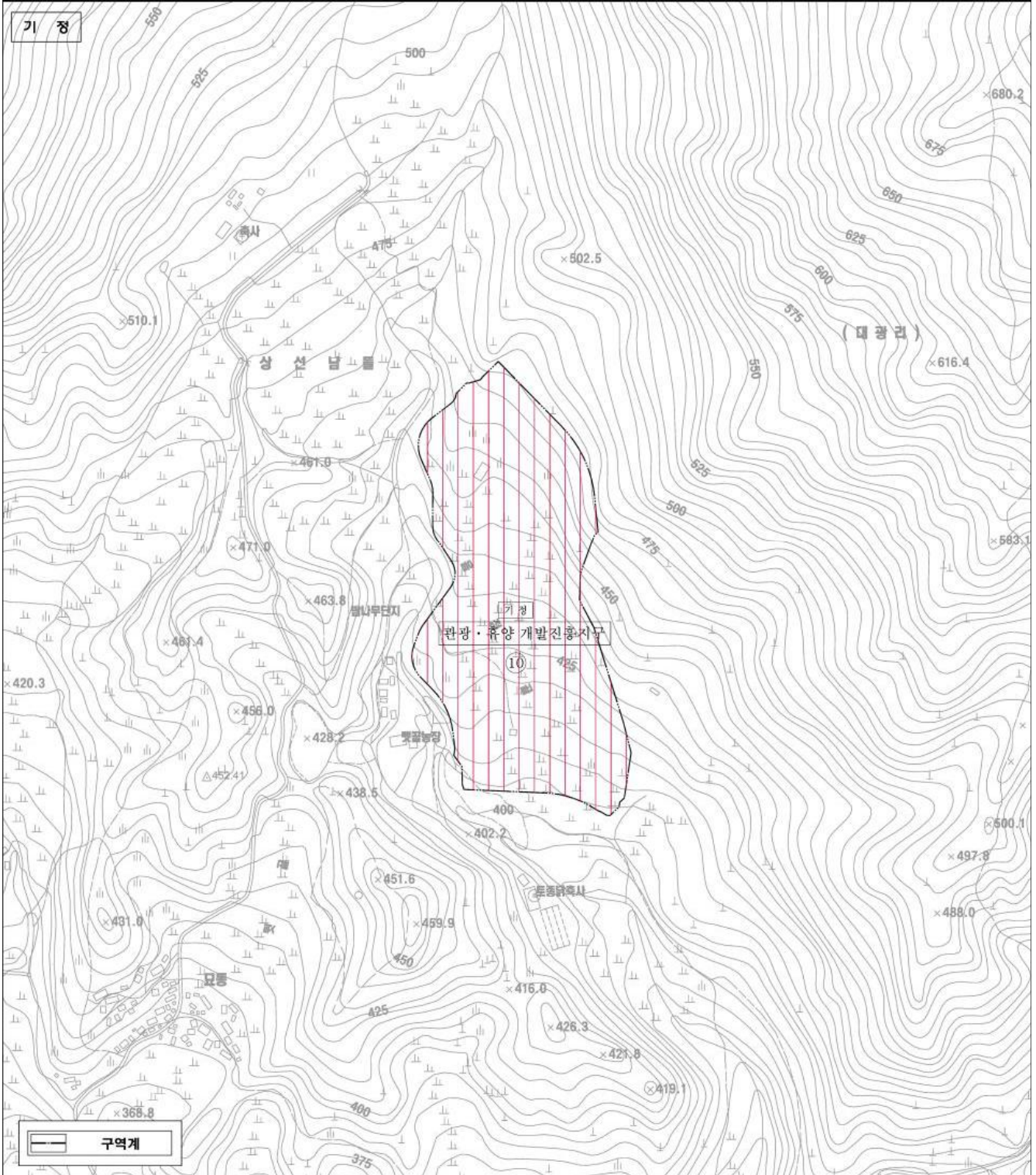
[관광휴양형 지구단위계획구역 및 지구단위계획]
군관리계획 결정(변경)도



용도지구 결정(변경)도-(기정)

블로장생 산삼휴양밸리 조성사업을 위한
함양군관리계획 결정(변경)

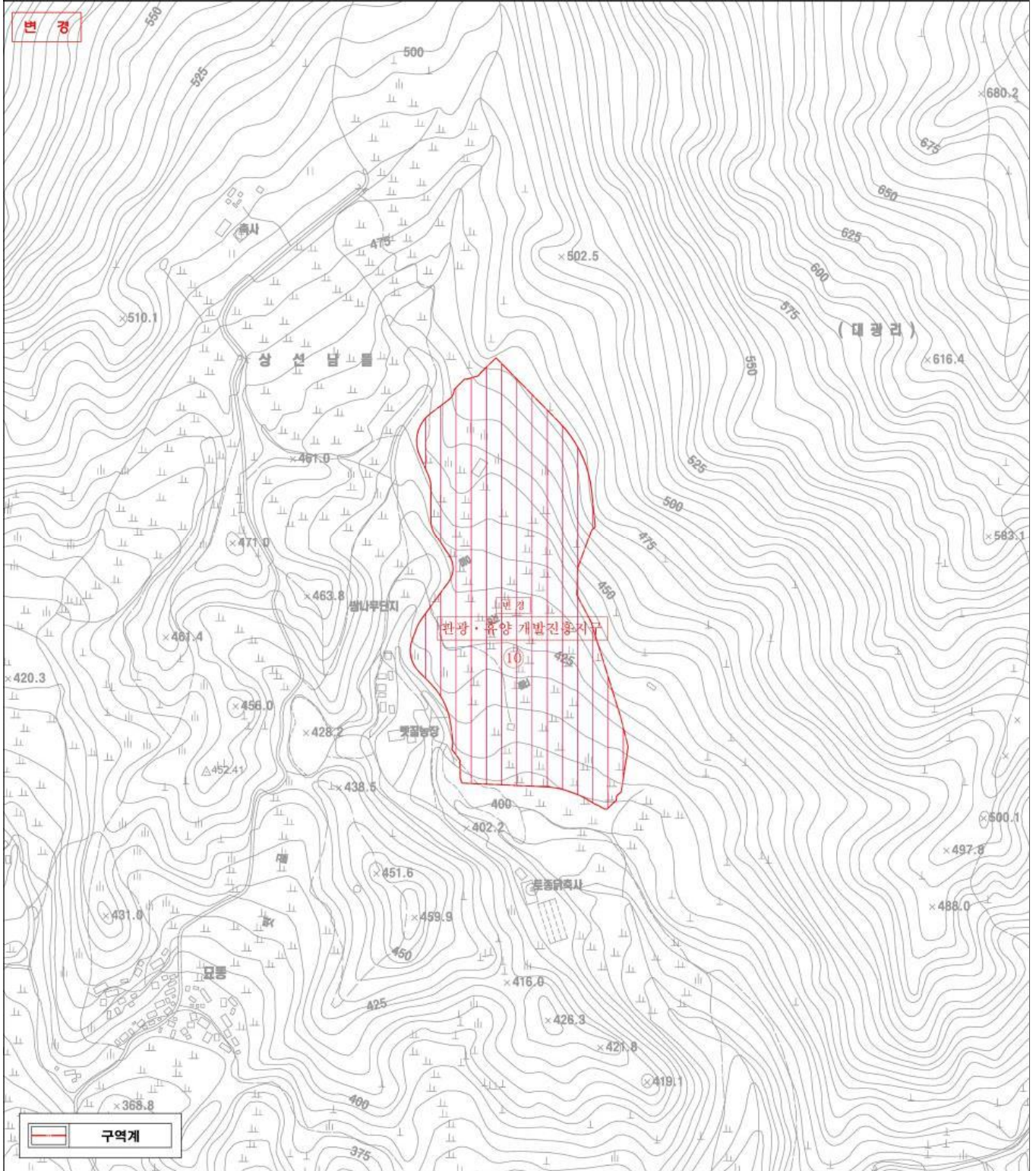
[관광휴양형 지구단위계획구역 및 지구단위계획]
용도지구 결정도



용도지구 결정(변경)도-(변경)

블로장성 산삼휴양밸리 조성사업을 위한
함양군관리계획 결정(변경)

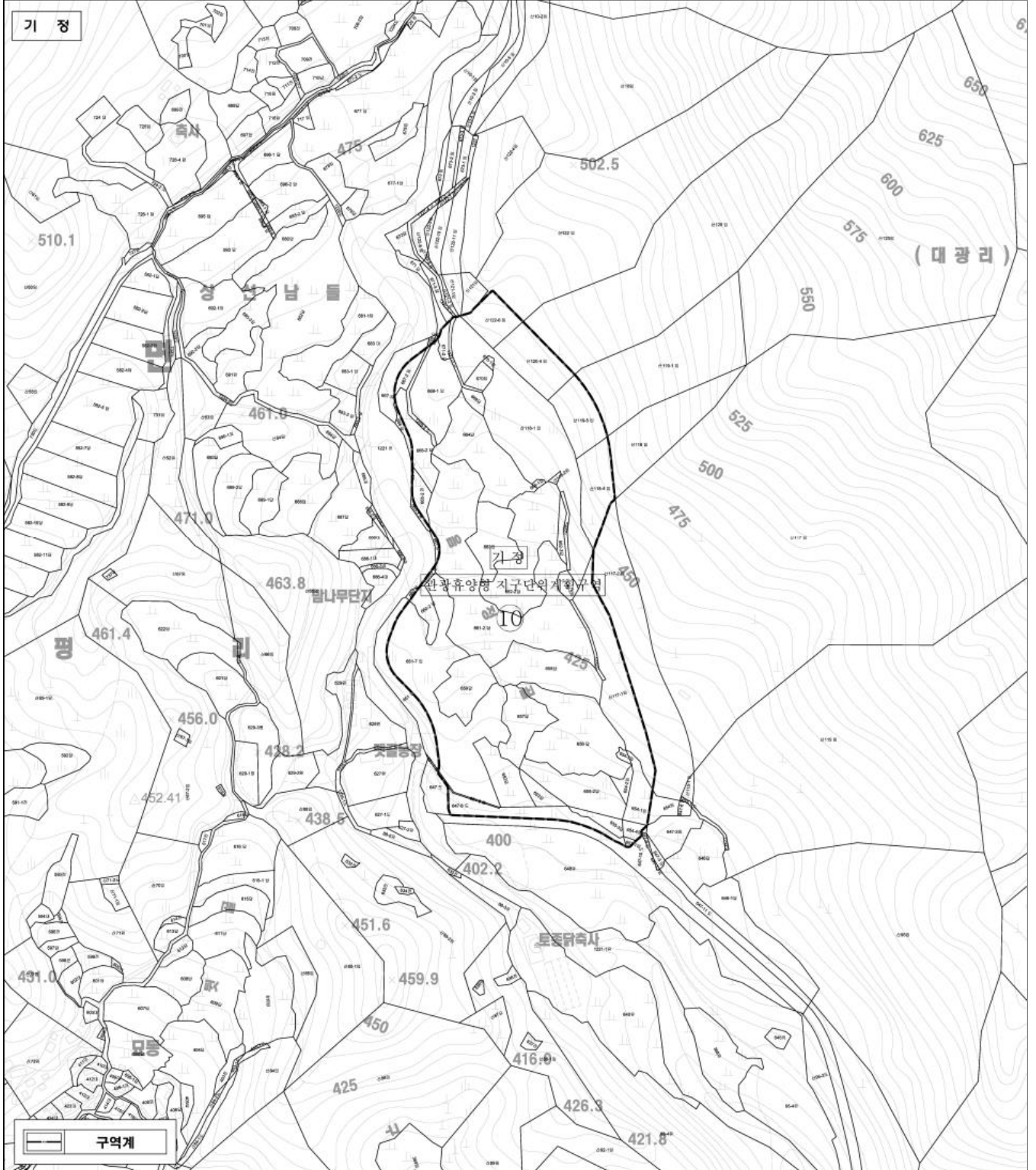
[관광휴양형 지구단위계획구역 및 지구단위계획]
용도지구 결정(변경)도



지구단위계획구역 결정(변경)도-(기정)

블로장생 산삼휴양밸리 조성사업을 위한
함양군관리계획 결정(변경)

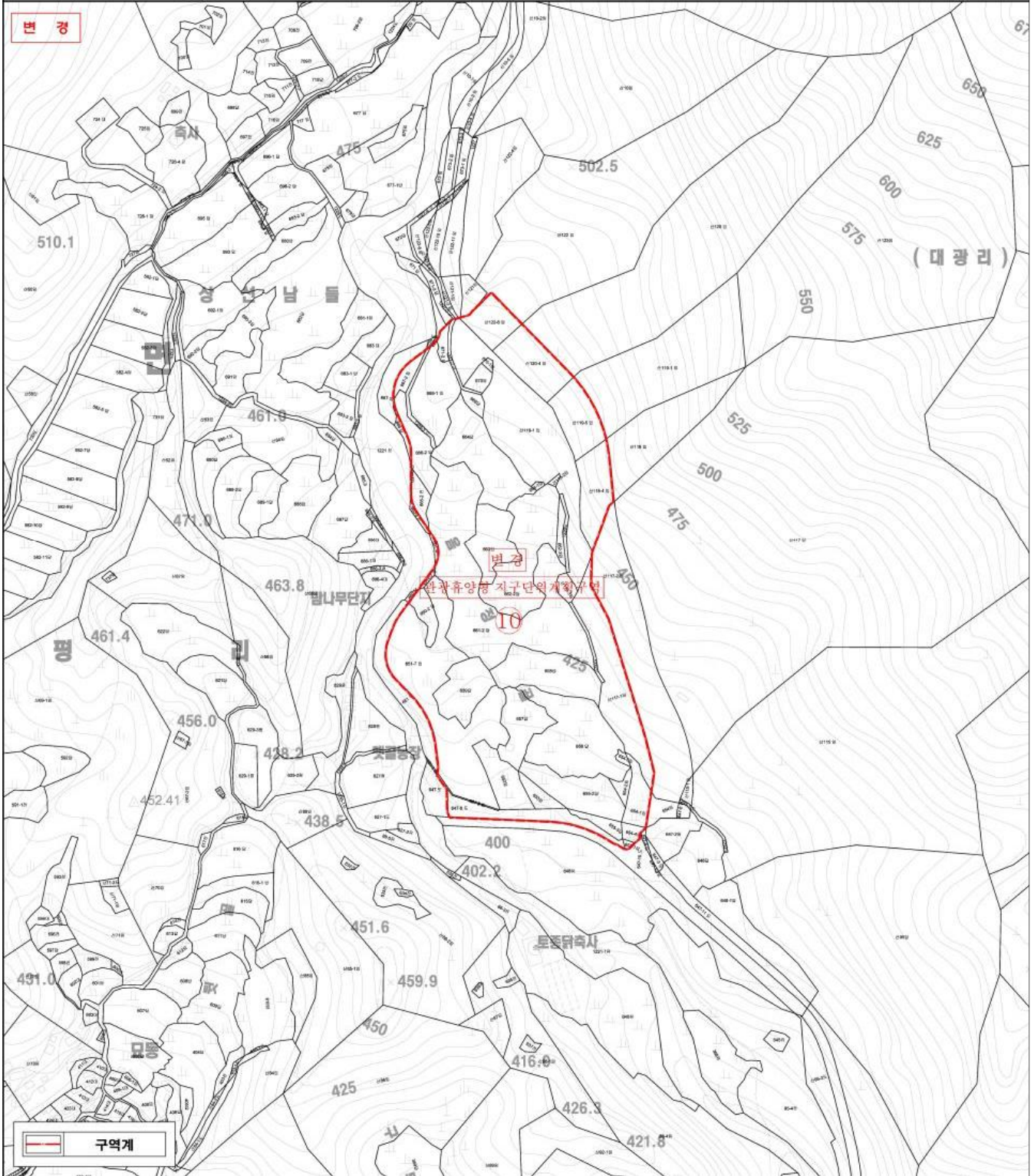
[관광휴양형 지구단위계획구역 및 지구단위계획]
지구단위계획구역 결정도



지구단위계획구역 결정(변경)도-(변경)

블로장생 산삼휴양밸리 조성사업을 위한
함양군관리계획 결정(변경)

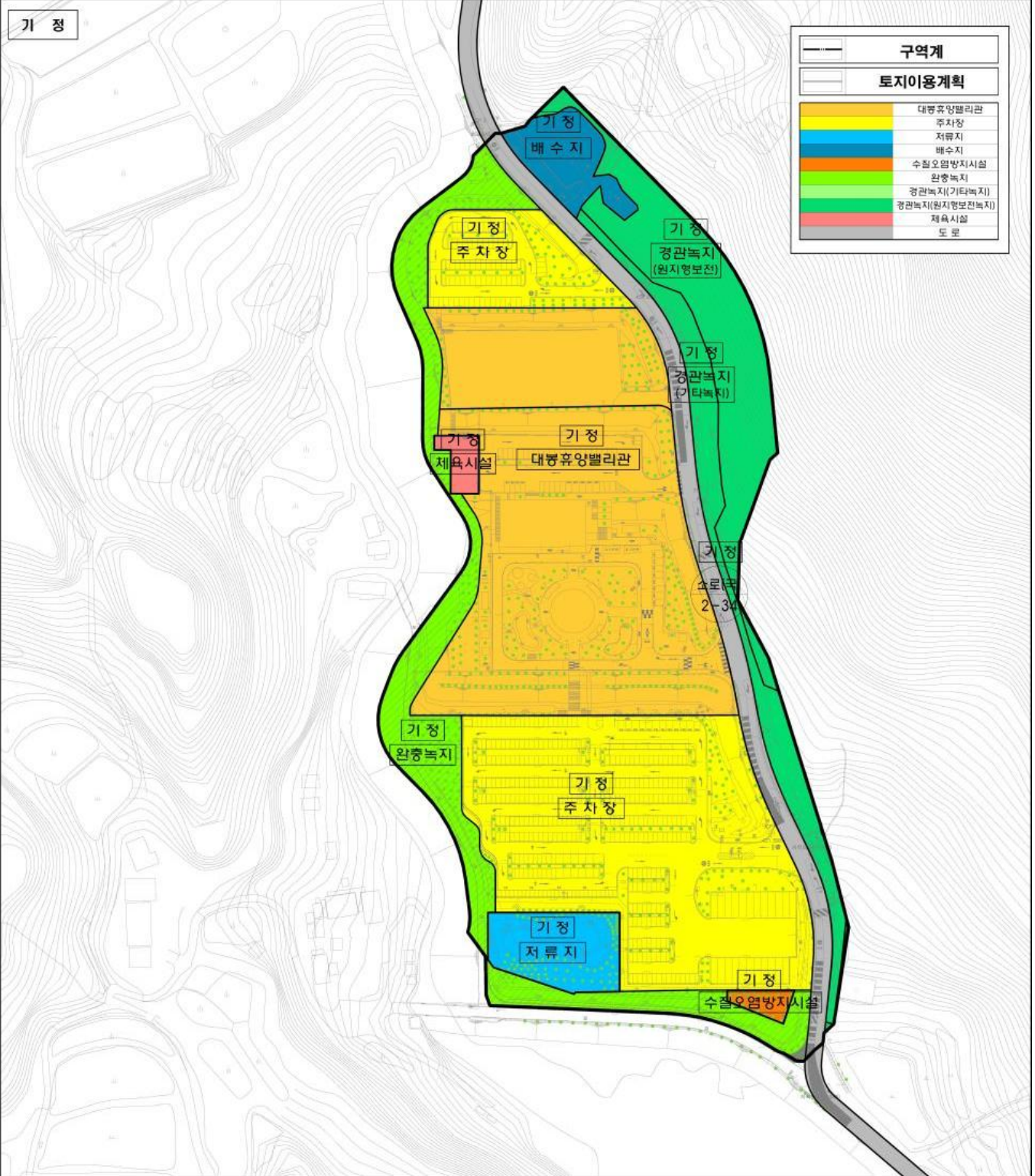
[관광휴양형 지구단위계획구역 및 지구단위계획]
지구단위계획구역 결정(변경)도



토지이용 및 시설에 관한 결정(변경)도-(기정)

볼로장생 산삼휴양밸리 조성사업을 위한
함양군관리계획 결정(변경)

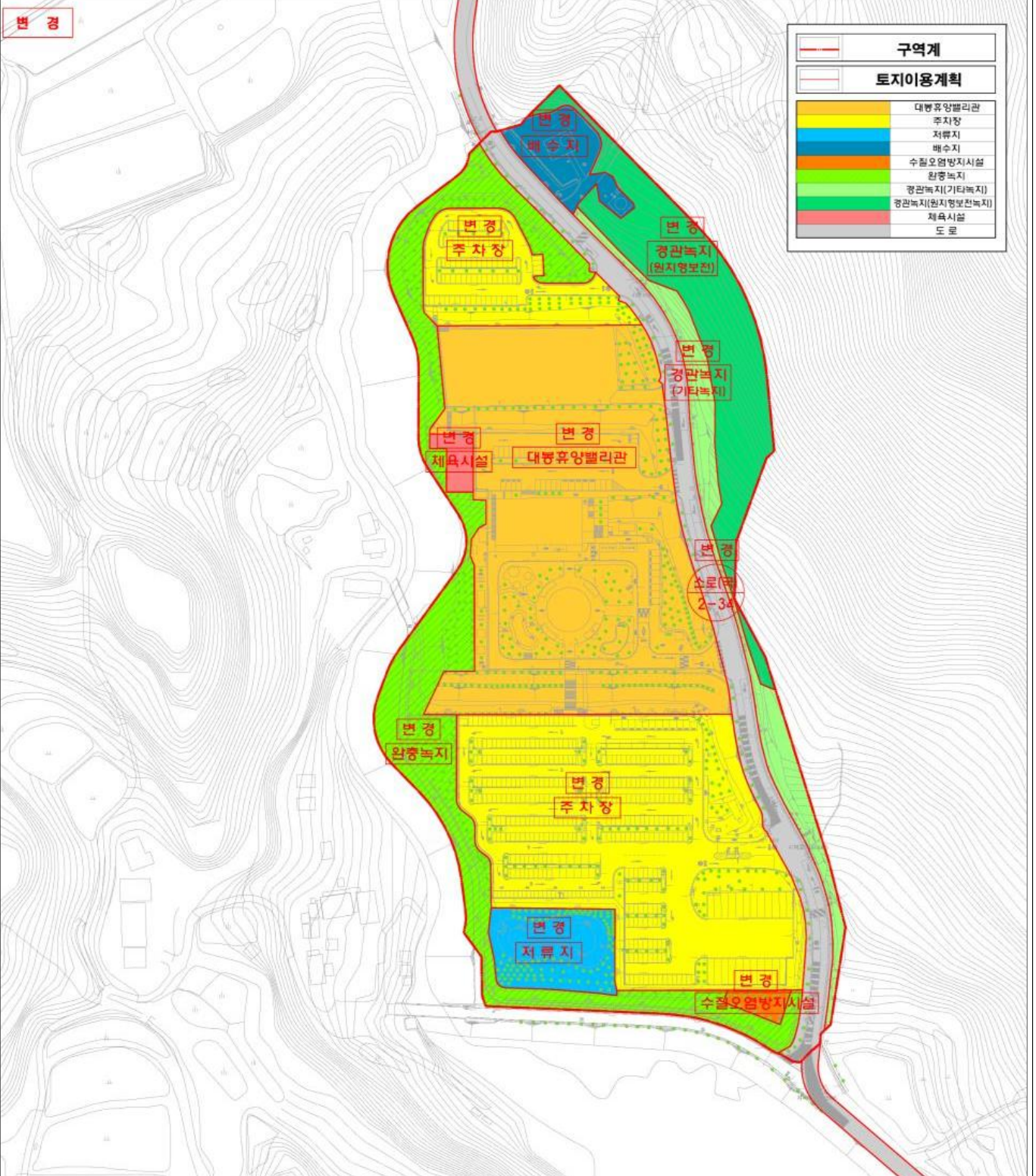
[관광휴양형 지구단위계획구역 및 지구단위계획]
토지이용 및 시설배치에 관한 결정도



토지이용 및 시설에 관한 결정(변경)도-(변경)

볼로장생 산삼휴양밸리 조성사업을 위한
함양군관리계획 결정(변경)

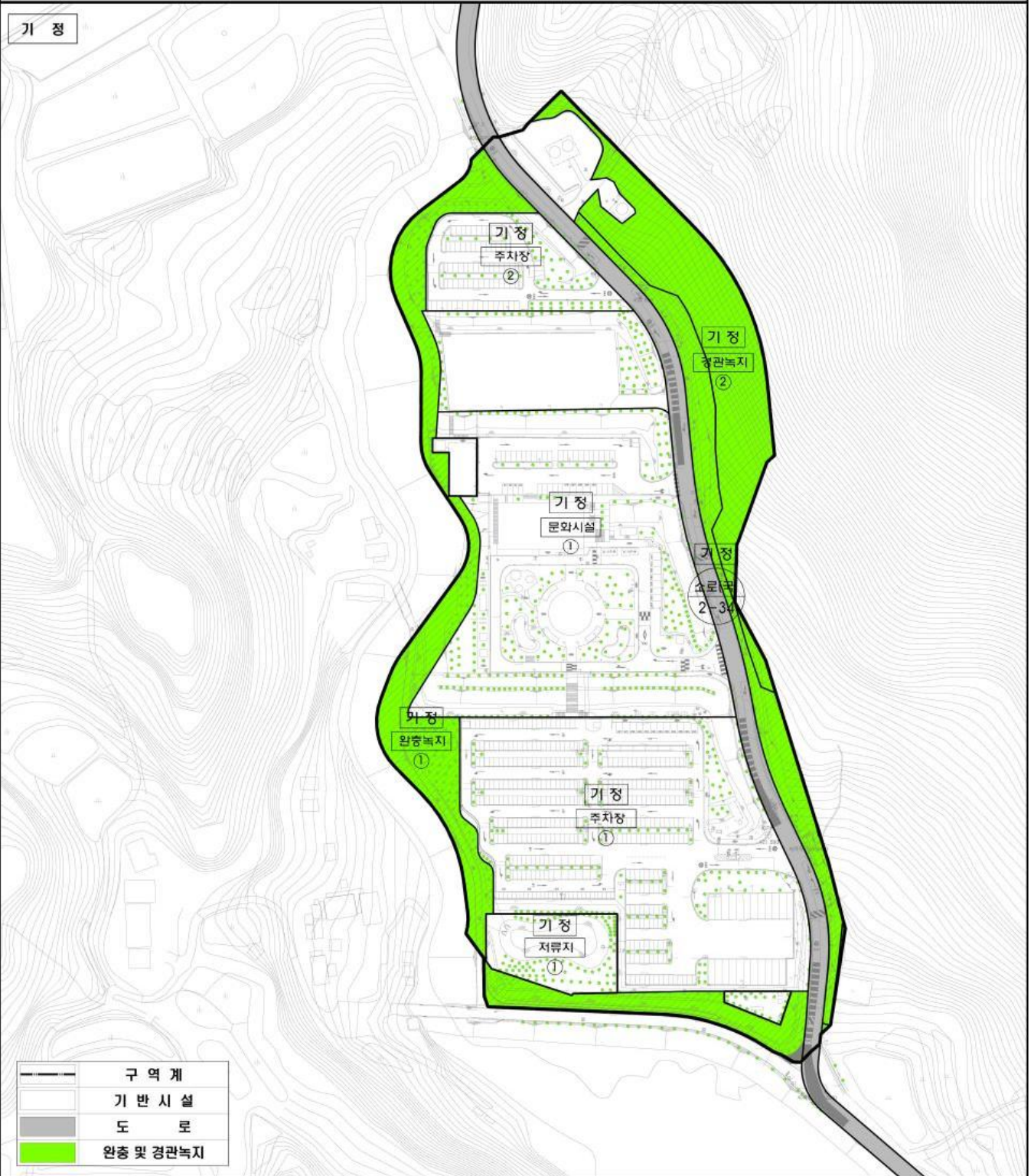
[관광휴양형 지구단위계획구역 및 지구단위계획]
토지이용 및 시설배치에 관한 결정(변경)도



기반시설의 배치와 규모에 관한 결정(변경)도-(기정)

볼로장생 산삼휴양밸리 조성사업을 위한
함양군관리계획 결정(변경)

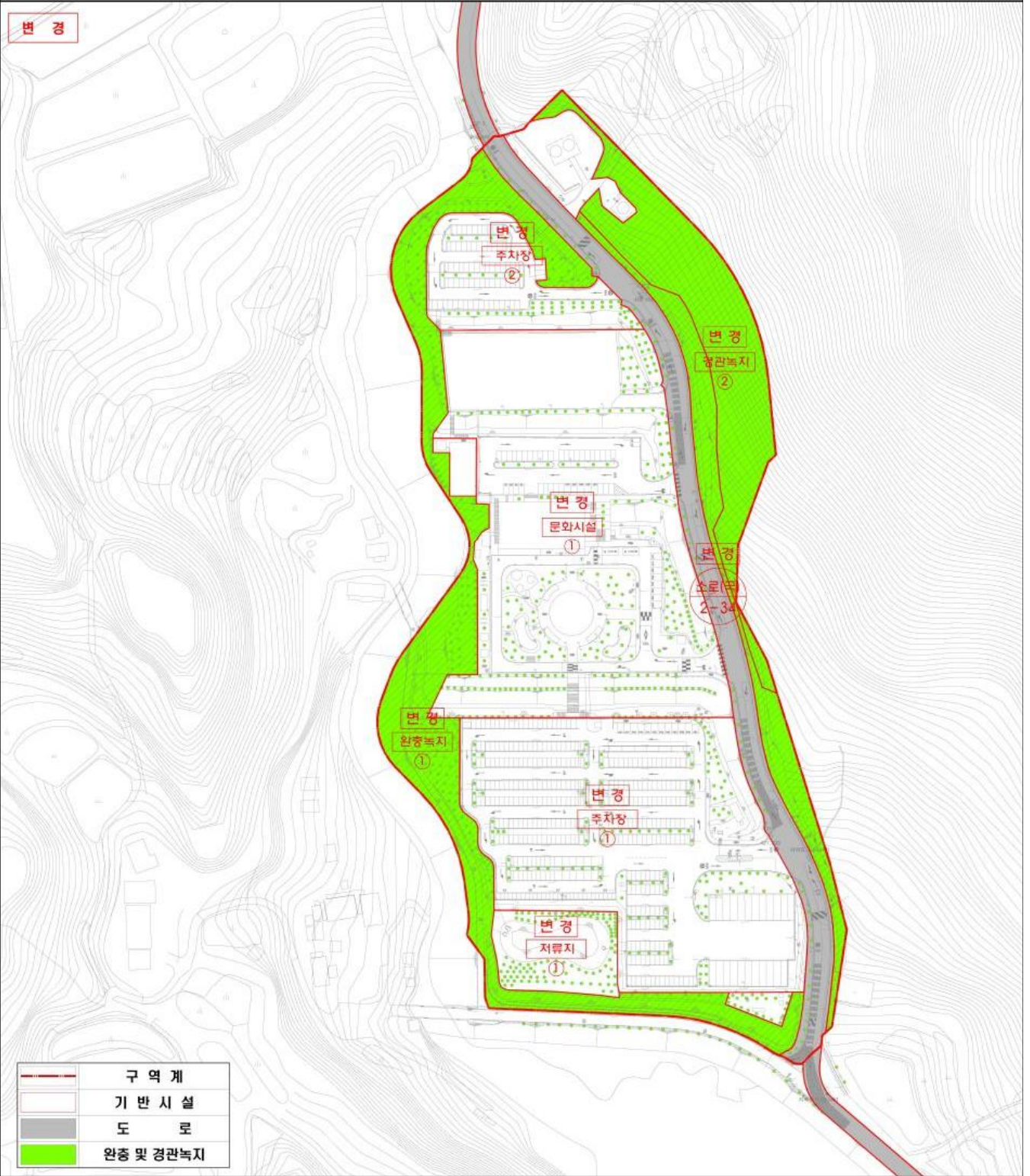
[관광휴양형 지구단위계획구역 및 지구단위계획]
기반시설의 배치와 규모에 관한 결정도



기본시설의 배치와 규모에 관한 결정(변경)도-(변경)

불로장생 산삼휴양밸리 조성사업을 위한
함양군관리계획 결정(변경)

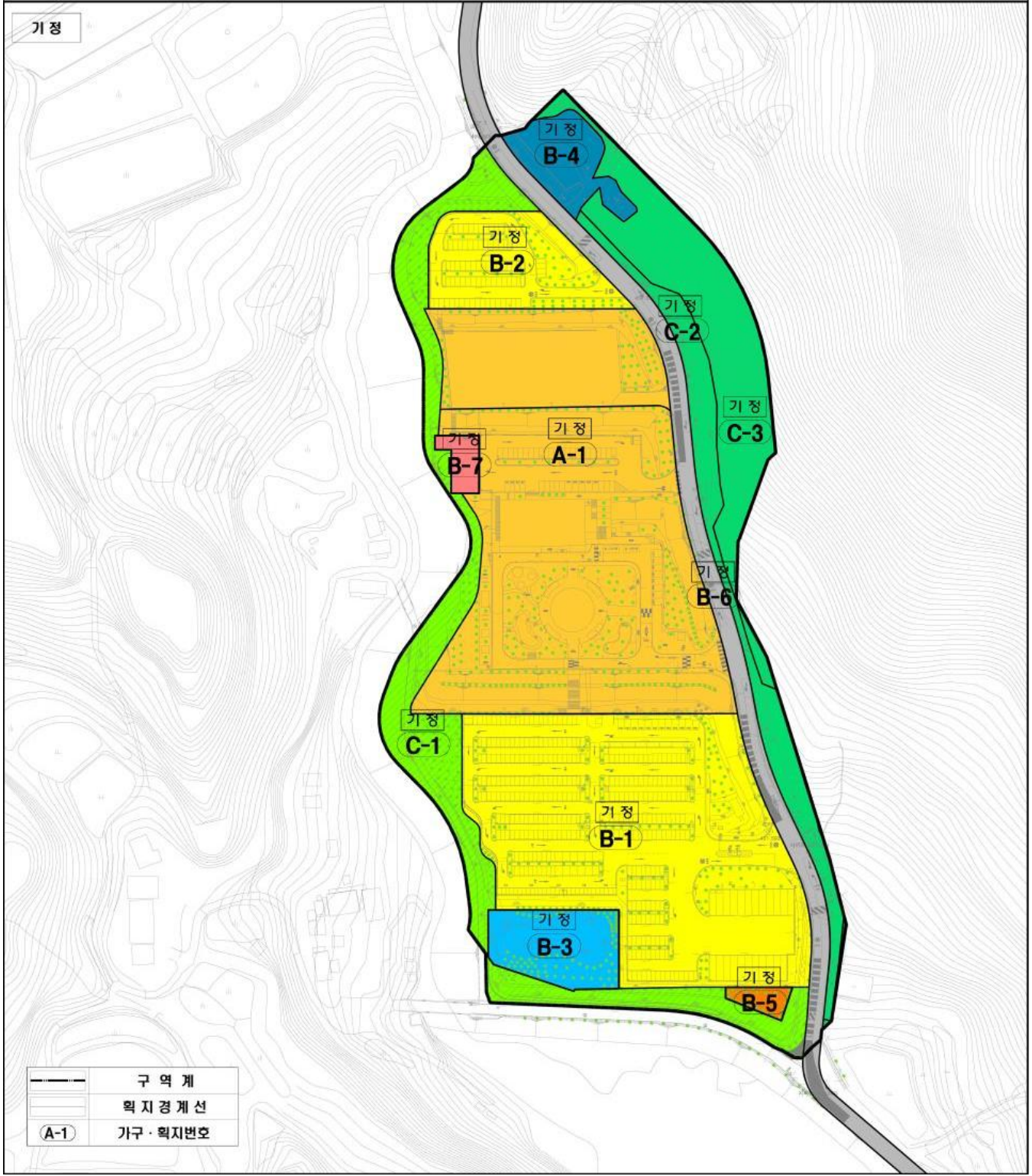
[관광휴양형 지구단위계획구역 및 지구단위계획]
기본시설의 배치와 규모에 관한 결정(변경)도



가구 및 획지에 관한 결정(변경)도-(기정)

볼로장생 산삼휴양밸리 조성사업을 위한
함양군관리계획 결정(변경)

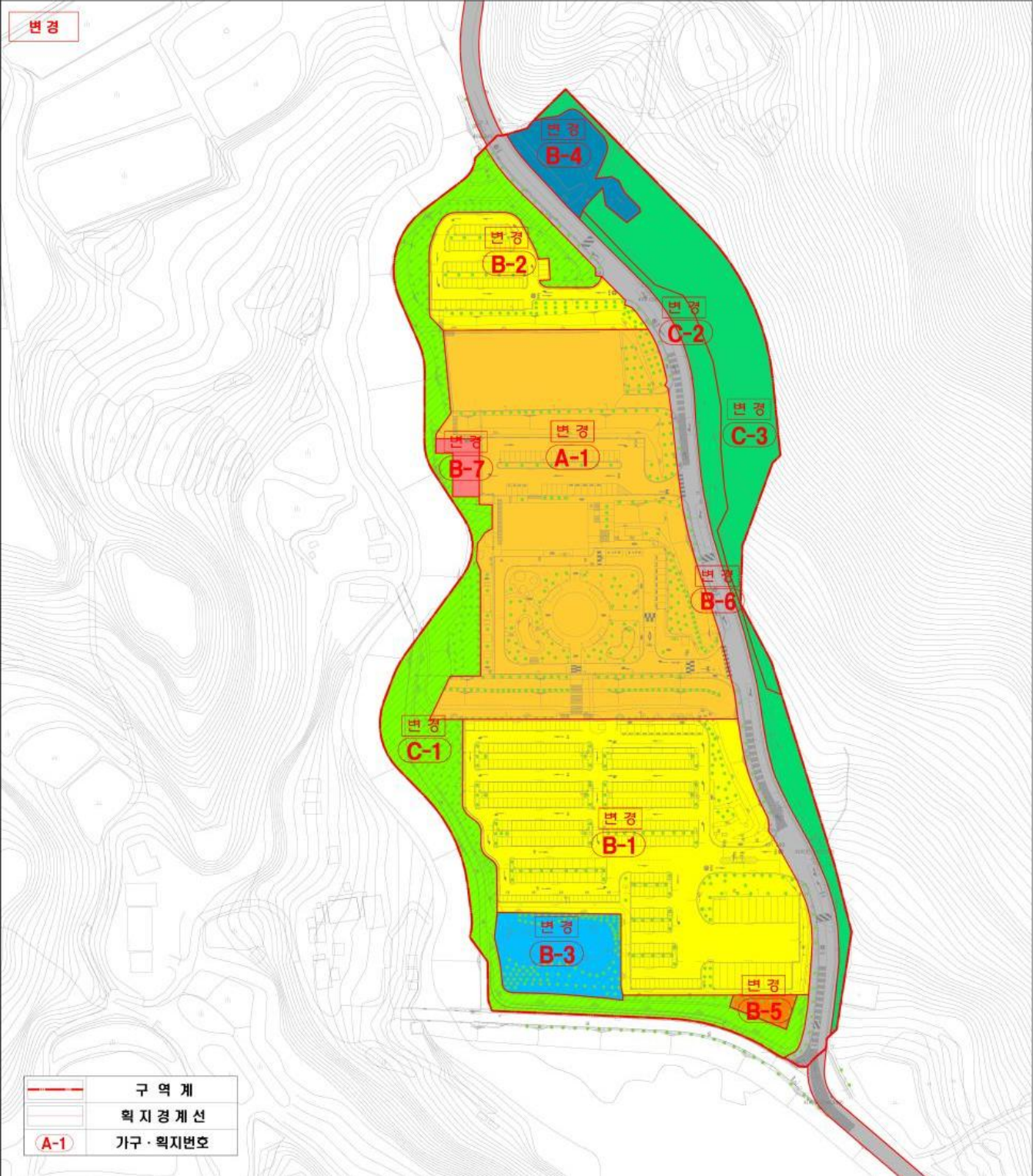
[관광휴양형 지구단위계획구역 및 지구단위계획]
가구 및 획지에 관한 결정도



가구 및 획지에 관한 결정(변경)도-(변경)

볼로장생 산삼휴양밸리 조성사업을 위한
함양군관리계획 결정(변경)

[관광휴양형 지구단위계획구역 및 지구단위계획]
가구 및 획지에 관한 결정(변경)도



● 경상남도교육청 공고 제2024-83호

「경상남도교육청 행정기구 설치 조례 시행규칙」 일부개정규칙안 입법예고

「경상남도교육청 행정기구 설치 조례 시행규칙」을 일부개정함에 있어 그 내용과 취지를 도민에게 미리 알려 이에 대한 의견을 듣고자 「행정절차법」 제41조 및 「경상남도 교육·학예에 관한 자치법규 입법예고 조례」 제3조의 규정에 따라 다음과 같이 공고합니다.

2024년 2월 8일

경 상 남 도 교 육 감

- 1. 자치법규명: 「경상남도교육청 행정기구 설치 조례 시행규칙」
- 2. 개정 이유: ‘유보통합추진단’ 신설 및 담당 이동에 따른 사무분장 조정

3. 주요 내용

- 가. ‘유보통합추진단’ 신설
- 나. 유보통합추진단 사무분장 신설, 담당 이동에 따른 사무분장 일부 개정

4. 의견제출

이 조례 시행규칙 개정안에 대하여 의견이 있는 기관·단체 또는 개인은 2024. 2. 12.까지 경상남도교육감(참조: 정책기획관)에게 그 의견을 제출하여 주시기 바랍니다.

- 가. 예고 사항에 대한 항목별 의견(찬·반 여부와 그 사유) 및 기타 참고사항 등 의견내용 기재
- 나. 의견 제출자의 성명(단체의 경우 단체명과 그 대표자 성명), 주소 및 전화번호, 기타 참고사항
- 다. 의견 제출처

- 우편번호: 51430
- 주소: (51430)경남 창원시 성산구 중앙대로 241 경상남도교육감(참조: 정책기획관)
- 전화: 055-268-1284(FAX : 055-268-1289)
- E-mail: ezbai486@korea.kr

붙임 「경상남도교육청 행정기구 설치 조례 시행규칙」 일부개정규칙안 1부.

경상남도교육청규칙 제 호

경상남도교육청 행정기구 설치 조례 시행규칙 일부개정규칙안

경상남도교육청 행정기구 설치 조례 시행규칙 일부를 다음과 같이 개정한다.

제2조 중 “정책기획관·감사관”을 “정책기획관·감사관·유보통합추진단”으로 한다.

제3조제1항 중 “정책기획관 및 감사관”을 “정책기획관·감사관·유보통합추진단”으로 하고, 같은 조 제2항 중 “임명한다”를 “임명하고, 유보통합추진단장은 지방서기관으로 임명한다”로 한다.

별표 제1호의 기호(○) 중 “감사관”을 “감사관, 유보통합추진단”으로 하고, 같은 기호(○)의 교육활동 보호담당관 세부 업무란에 제14호부터 제21호까지를 다음과 같이 신설한다.

- 14. 교육인권경영센터 운영
- 15. 학생인권교육 운영에 관한 사항
- 16. 인권침해 사안에 대한 조사 및 관련 조치
- 17. 인권침해 사안 권고 및 장학지도
- 18. 교육인권영향평가 및 인권 실태조사
- 19. 인권증진 문화 확산에 관한 사항
- 20. 인권교육 계획 수립 및 운영
- 21. 인권교육 관련 총괄 및 컨설팅

별표 제1호 기호(○)에를 다음과 같이 신설한다.

유보통합추진단	<ol style="list-style-type: none"> 1. 유보통합 업무 총괄 및 선도교육청 운영 2. 경남유보통합추진협력단 및 유보통합실무단 운영 3. 정원, 예산, 업무, 기능 분석, 문서 등 지방단위 이관 업무 4. 영유아 보육교육 통합 예산(안), 기관통합 모델(안) 마련 5. 유보통합 하위 법령(조례 등) 개정 및 정비에 관한 사항 6. 지역별 육아종합지원센터 업무 분석, 이관 추진, 운영 지원 7. 어린이집 관련 각종 단체(연합회 등) 등 협의회 운영 8. 표준보육과정 편성 운영 지침 개발 및 고시에 관한 사항 9. 어린이집 보육과정, 돌봄, 학사관리, 평가, 장학에 관한 사항 10. 어린이집 교구, 설비 기준, 시설 관리 등에 관한 사항 11. 보육교직원 자격관리 및 통합 교원 자격 취득 업무 12. 어린이집 보육료, 교육비 지원에 관한 사항 13. 어린이집 원장, 보육교사 자격 및 인사 관리 14. 경남 보육업무 위탁업체 선정 및 관리 15. 영유아 모집 선발 및 보육시스템 관리
---------	--

	16. 어린이집 장애영유아 및 특수교육 운영에 관한 사항 17. 시간제보육서비스 지원 및 부모 모니터링 업무 18. 보육교사의 근무여건, 처우개선에 관한 사항
--	--

별표 제1호 기호(○)의 미래교육국 민주시민교육과의 세부업무란 제36호 및 제37호를 각각 삭제하고, 같은 란 제38호를 제36호로 하며, 같은 란 제39호부터 제44호까지를 각각 삭제한다.

부 칙

이 규칙은 2024년 3월 1일부터 시행한다.

신·구조문대비표

현행	개정안
<p>제2조(담당관·과장·부장의 직무) 홍보담당관·교육활동보호담당관은 교육감을, <u>정책기획관·감사관</u>은 부교육감을, 과장·부장은 소속 국장 또는 소속기관의 장을 보좌하고, 그 소속 공무원들을 지휘·감독한다.</p> <p>제3조(담당관) ① 교육감 밑에 홍보담당관 및 교육활동보호담당관을 두며, 부교육감 밑에 <u>정책기획관 및 감사관</u>을 둔다.</p> <p>② 홍보담당관은 지방서기관으로 임명하고, 교육활동보호담당관은 4급 상당 임기제공무원으로 임명하고, 정책기획관은 장학관이나 지방부이사관 또는 지방서기관으로 임명하며, 감사관은 지방부이사관이나 지방서기관 또는 개방형 직위로 하여 3급·4급 상당 임기제공무원으로 <u>임명한다</u>.</p>	<p>제2조(담당관·과장·부장의 직무) ----- ----- <u>정책기획관·감사관·유보통합추진단</u>----- ----- ----- -----.</p> <p>제3조(담당관) ① ----- ----- ----- <u>정책기획관·감사관·유보통합추진단</u>----- <u>단</u>-----.</p> <p>② ----- ----- ----- ----- ----- ----- ----- ----- ----- ----- ----- <u>임명하고, 유보통합추진단장은 지방서기관으로 임명한다</u>.</p>

신 · 구조문대비표[별표]

현 행	개 정 안												
<p>[별표] 사무분장표 ○ 홍보담당관, 교육활동보호담당관, 정책기획관, <u>감사관</u></p> <table border="1" data-bbox="129 422 1102 833"> <thead> <tr> <th>관 · 담당관</th> <th>세부 업무</th> </tr> </thead> <tbody> <tr> <td>교육활동보호담당관</td> <td><신 설></td> </tr> </tbody> </table> <p><신 설></p>	관 · 담당관	세부 업무	교육활동보호담당관	<신 설>	<p>[별표] 사무분장표 ○ 홍보담당관, 교육활동보호담당관, 정책기획관, <u>감사관</u>, 유보통합추진단</p> <table border="1" data-bbox="1137 422 2110 833"> <thead> <tr> <th>관 · 담당관</th> <th>세부 업무</th> </tr> </thead> <tbody> <tr> <td>교육활동보호담당관</td> <td> <ol style="list-style-type: none"> 14. <u>교육인권경영센터 운영</u> 15. <u>학생인권교육 운영에 관한 사항</u> 16. <u>인권침해 사안에 대한 조사 및 관련 조치</u> 17. <u>인권침해 사안 권고 및 장학지도</u> 18. <u>교육인권영향평가 및 인권 실태조사</u> 19. <u>인권증진 문화 확산에 관한 사항</u> 20. <u>인권교육 계획 수립 및 운영</u> 21. <u>인권교육 관련 총괄 및 컨설팅</u> </td> </tr> </tbody> </table> <table border="1" data-bbox="1137 885 2110 1444"> <thead> <tr> <th>유보통합추진단</th> <th>세부 업무</th> </tr> </thead> <tbody> <tr> <td></td> <td> <ol style="list-style-type: none"> 1. <u>유보통합 업무 총괄 및 선도교육청 운영</u> 2. <u>경남유보통합추진협력단 및 유보통합실무단 운영</u> 3. <u>정원, 예산, 업무, 기능 분석, 문서 등 지방단위 이관 업무</u> 4. <u>영유아 보육교육 통합 예산(안), 기관통합 모델(안) 마련</u> 5. <u>유보통합 하위 법령(조례 등) 개정 및 정비에 관한 사항</u> 6. <u>지역별 육아종합지원센터 업무 분석, 이관 추진, 운영 지원</u> 7. <u>어린이집 관련 각종 단체(연합회 등) 등 협의회 운영</u> </td> </tr> </tbody> </table>	관 · 담당관	세부 업무	교육활동보호담당관	<ol style="list-style-type: none"> 14. <u>교육인권경영센터 운영</u> 15. <u>학생인권교육 운영에 관한 사항</u> 16. <u>인권침해 사안에 대한 조사 및 관련 조치</u> 17. <u>인권침해 사안 권고 및 장학지도</u> 18. <u>교육인권영향평가 및 인권 실태조사</u> 19. <u>인권증진 문화 확산에 관한 사항</u> 20. <u>인권교육 계획 수립 및 운영</u> 21. <u>인권교육 관련 총괄 및 컨설팅</u> 	유보통합추진단	세부 업무		<ol style="list-style-type: none"> 1. <u>유보통합 업무 총괄 및 선도교육청 운영</u> 2. <u>경남유보통합추진협력단 및 유보통합실무단 운영</u> 3. <u>정원, 예산, 업무, 기능 분석, 문서 등 지방단위 이관 업무</u> 4. <u>영유아 보육교육 통합 예산(안), 기관통합 모델(안) 마련</u> 5. <u>유보통합 하위 법령(조례 등) 개정 및 정비에 관한 사항</u> 6. <u>지역별 육아종합지원센터 업무 분석, 이관 추진, 운영 지원</u> 7. <u>어린이집 관련 각종 단체(연합회 등) 등 협의회 운영</u>
관 · 담당관	세부 업무												
교육활동보호담당관	<신 설>												
관 · 담당관	세부 업무												
교육활동보호담당관	<ol style="list-style-type: none"> 14. <u>교육인권경영센터 운영</u> 15. <u>학생인권교육 운영에 관한 사항</u> 16. <u>인권침해 사안에 대한 조사 및 관련 조치</u> 17. <u>인권침해 사안 권고 및 장학지도</u> 18. <u>교육인권영향평가 및 인권 실태조사</u> 19. <u>인권증진 문화 확산에 관한 사항</u> 20. <u>인권교육 계획 수립 및 운영</u> 21. <u>인권교육 관련 총괄 및 컨설팅</u> 												
유보통합추진단	세부 업무												
	<ol style="list-style-type: none"> 1. <u>유보통합 업무 총괄 및 선도교육청 운영</u> 2. <u>경남유보통합추진협력단 및 유보통합실무단 운영</u> 3. <u>정원, 예산, 업무, 기능 분석, 문서 등 지방단위 이관 업무</u> 4. <u>영유아 보육교육 통합 예산(안), 기관통합 모델(안) 마련</u> 5. <u>유보통합 하위 법령(조례 등) 개정 및 정비에 관한 사항</u> 6. <u>지역별 육아종합지원센터 업무 분석, 이관 추진, 운영 지원</u> 7. <u>어린이집 관련 각종 단체(연합회 등) 등 협의회 운영</u> 												

	<p>8. <u>표준보육과정 편성 운영 지침 개발 및 고시에 관한 사항</u></p> <p>9. <u>어린이집 보육과정, 돌봄, 학사관리, 평가, 장학에 관한 사항</u></p> <p>10. <u>어린이집 교구, 설비 기준, 시설 관리 등에 관한 사항</u></p> <p>11. <u>보육교직원 자격관리 및 통합 교원 자격 취득 업무</u></p> <p>12. <u>어린이집 보육료, 교육비 지원에 관한 사항</u></p> <p>13. <u>어린이집 원장, 보육교사 자격 및 인사 관리</u></p> <p>14. <u>경남 보육업무 위탁업체 선정 및 관리</u></p> <p>15. <u>영유아 모집 선발 및 보육시스템 관리</u></p> <p>16. <u>어린이집 장애영유아 및 특수교육 운영에 관한 사항</u></p> <p>17. <u>시간제보육서비스 지원 및 부모 모니터링 업무</u></p> <p>18. <u>보육교사의 근무여건, 처우개선에 관한 사항</u></p>								
<p>[별표] 사무분장표 ○ 미래교육국</p> <table border="1"> <thead> <tr> <th>과</th> <th>세부 업무</th> </tr> </thead> <tbody> <tr> <td>민주시민교육과</td> <td> <u>36. 교육인권경영센터 운영</u> <u>37. 학생인권교육 운영에 관한 사항</u> <u>38. 현장체험학습 안전사고 처리</u> <u>39. 인권침해 사안에 대한 조사 및 관련 조치</u> <u>40. 인권침해 사안 권고 및 장학지도</u> <u>41. 교육인권영향평가 및 인권 실태조사</u> <u>42. 인권증진 문화 확산에 관한 사항</u> <u>43. 인권교육 계획 수립 및 운영</u> <u>44. 인권교육 관련 총괄 및 컨설팅</u> </td> </tr> </tbody> </table>	과	세부 업무	민주시민교육과	<u>36. 교육인권경영센터 운영</u> <u>37. 학생인권교육 운영에 관한 사항</u> <u>38. 현장체험학습 안전사고 처리</u> <u>39. 인권침해 사안에 대한 조사 및 관련 조치</u> <u>40. 인권침해 사안 권고 및 장학지도</u> <u>41. 교육인권영향평가 및 인권 실태조사</u> <u>42. 인권증진 문화 확산에 관한 사항</u> <u>43. 인권교육 계획 수립 및 운영</u> <u>44. 인권교육 관련 총괄 및 컨설팅</u>	<p>[별표] 사무분장표 ○ 미래교육국</p> <table border="1"> <thead> <tr> <th>과</th> <th>세부 업무</th> </tr> </thead> <tbody> <tr> <td>민주시민교육과</td> <td> <u><삭 제></u> <u><삭 제></u> <u>36. 현장체험학습 안전사고 처리</u> <u><삭 제></u> <u><삭 제></u> <u><삭 제></u> <u><삭 제></u> <u><삭 제></u> <u><삭 제></u> </td> </tr> </tbody> </table>	과	세부 업무	민주시민교육과	<u><삭 제></u> <u><삭 제></u> <u>36. 현장체험학습 안전사고 처리</u> <u><삭 제></u> <u><삭 제></u> <u><삭 제></u> <u><삭 제></u> <u><삭 제></u> <u><삭 제></u>
과	세부 업무								
민주시민교육과	<u>36. 교육인권경영센터 운영</u> <u>37. 학생인권교육 운영에 관한 사항</u> <u>38. 현장체험학습 안전사고 처리</u> <u>39. 인권침해 사안에 대한 조사 및 관련 조치</u> <u>40. 인권침해 사안 권고 및 장학지도</u> <u>41. 교육인권영향평가 및 인권 실태조사</u> <u>42. 인권증진 문화 확산에 관한 사항</u> <u>43. 인권교육 계획 수립 및 운영</u> <u>44. 인권교육 관련 총괄 및 컨설팅</u>								
과	세부 업무								
민주시민교육과	<u><삭 제></u> <u><삭 제></u> <u>36. 현장체험학습 안전사고 처리</u> <u><삭 제></u> <u><삭 제></u> <u><삭 제></u> <u><삭 제></u> <u><삭 제></u> <u><삭 제></u>								

「경상남도교육청 행정기구 설치 조례 시행규칙」
일부개정규칙안에 대한 검토의견서

(제출자 : 부서명, 성명, 전화번호)

개 정 안	검 토 의 견	
	수정안	검토사유
		○ -

● 경상남도교육청 공고 제2024-84호

경상남도교육감 소속 지방공무원 정원 조례 시행규칙 일부개정규칙안 입법예고

「경상남도교육감 소속 지방공무원 정원 조례 시행규칙」을 일부 개정함에 있어 그 내용과 취지를 도민에게 미리 알려 이에 대한 의견을 듣고자 「행정절차법」 제41조 및 「경상남도교육·학예에 관한 자치법규 입법예고에 관한 조례」 제3조의 규정에 따라 다음과 같이 공고합니다.

2024년 2월 8일

경 상 남 도 교 육 감

- 1. 자치법규명: 「경상남도교육감 소속 지방공무원 정원 조례 시행규칙」
- 2. 개정 이유: 2024. 3. 1.자 유보통합추진단 신설에 따른 인력 배정
- 3. 주요 내용

가. 지방공무원 정원 총수: 6,024명(총 1명 증원)

나. 주요 정원 조정 내용(안 별표)

1) 직종별 (단위: 명)

구분	정무직	일반직	연구직	별정직	특정직	계
현행	1	5,505	22	10	485	6,023
변경	1	5,506	22	10	485	6,024
증감	-	1	-	-	-	1

2) 단위기관별 (단위: 명)

구분	의회사무처	본 청 (직속기관 포함)	교육지원청 (소속기관 포함)	각급학교	계
현행	5	982	1,387	3,649	6,023
변경	5	983	1,387	3,649	6,024
증감	-	1	-	-	1

3) 직급별

○ 일반직 (단위: 명)

구분	4급이상	5급	6급	6·7급	7급	7·8급	8급	전문경력관	계
현행	34	215	1,204	19	1,955	20	2,051	7	5,505
변경	35	215	1,204	19	1,955	20	2,051	7	5,506
증감	1	-	-	-	-	-	-	-	1

- 일반직 정원 조정 세부내역
 - 유보통합추진단장(지방서기관 4급) 1명 증원

○ 정무직,연구직,별정직,교육전문직원(변동없음) (단위: 명)

구분	정무직	연구직 (기록연구사)	별정직			교육전문직원			계
			4급상당	5급상당	6급상당	4급상당 이상	5급상당	장학사	
현행	1	22	2	4	4	46	72	367	518

○ 교육전문직 정원 조정 세부내역(변동없음) (단위: 명)

구분	본 청(직속기관 포함)			교육지원청(소속기관 포함)			계
	4급상당이상	5급상당	장학사	4급상당이상	5급상당	장학사	
현행	26	43	162	20	29	205	485

4. 의견제출

이 규칙 개정안에 대하여 의견이 있는 기관·단체 또는 개인은 2024. 2. 12.까지 경상남도교육감(참조: 정책기획관)에게 그 의견을 제출하여 주시기 바랍니다.

가. 예고 사항에 대한 항목별 의견(찬·반 여부와 그 사유) 및 기타 참고사항 등 의견내용 기재
 나. 의견 제출자의 성명(단체의 경우 단체명과 그 대표자 성명), 주소 및 전화번호, 기타 참고사항
 다. 의견 제출처

- 우편번호 : 51430
- 주소 : (51430)경남 창원시 성산구 중앙대로 241 경상남도교육감(참조 : 정책기획관)
- 전화 : 055-268-1284(FAX : 055-268-1289)
- E-mail: ezbai486@korea.kr

- 붙임 1. 「경상남도교육감 소속 지방공무원 정원 조례 시행규칙」 일부개정규칙안 1부.
 2. 신구조문 대비표 1부.

경상남도 교육규칙 제 호

경상남도교육감 소속 지방공무원 정원 조례 시행규칙 일부개정규칙안

경상남도교육감 소속 지방공무원 정원 조례 시행규칙 일부를 다음과 같이 개정한다.

제2조 중 별표를 별지와 같이 한다.

부 칙

이 규칙은 2024년 3월 1일부터 시행한다.

[별표]

경상남도교육감 소속 지방공무원 정원표

(단위 : 명)

직종별	직급별	직렬별	총계	의회 사무처	도교육청 (직속기관포함)	교육지원청 (소속기관포함)	각급학교
총괄	합계		6,024	5	983	1,387	3,649
	정무직		1		1		
	일반직		5,506	5	737	1,115	3,649
	연구직		22		4	18	
	별정직		10		10		
	특정직		485		231	254	
정무직	계		1		1		
		소계	1		1		
		교육감	1		1		
일반직	계		5,506	5	737	1,115	3,649
	3급	소계	2		2		
		지방부이사관	2		2		
	3.4급	소계	4		4		
		지방부이사관/ 지방서기관	4		4		
	4급	소계	29		26	3	
		지방서기관	22		19	3	
		지방서기관/ 지방기술서기관	7		7		
	5급	소계	215	1	80	43	91
		교육행정	165	1	57	28	79
		교육행정/행정	5		4		1
		행정	1		1		
		교육행정/사서	3		3		
		사서	13		3	10	
		교육행정/보건/ 식품위생	12		4	2	6
		교육행정/공업/시 설	10		5		5
	6급	공업/시설	6		3	3	
		소계	1,204	2	190	207	805
		교육행정	849	2	114	83	650
		교육행정/전산					
		전산	31		23	8	
		사서	53		19	34	
		교육행정/보건/ 식품위생	26		3	23	
		공업/시설	7		1	6	
		공업	14		5	9	
		시설	44		16	28	
	조리	40				40	

직종별	직급별	직렬별	총계	의회 사무처	도교육청 (직속기관포함)	교육지원청 (소속기관포함)	각급학교
		운전	38		3	7	28
		해양수산	1				1
		시설관리/전기운영 /기계운영	85		4	7	74
		사무운영	16		2	2	12
	6.7급	소계	19		5	14	
		간호	5		5		
		전산	4			4	
		시설	10			10	
	7급	소계	1,955	2	325	523	1,105
		교육행정	1,236	2	230	360	644
		전산	49		33	16	
		사서	72		22	50	
		보건/식품위생	45		9	36	
		간호/보건	2		2		
		공업	18		7	10	1
		시설	30		5	25	
		교육행정/시설	2		2		
		조리	107		2	2	103
		운전	86		5	12	69
		해양수산	1				1
		시설관리/전기운영 /기계운영	302		8	12	282
		사무운영	5				5
	7.8급	소계	20		1	17	2
		간호	3		1		2
		공업	10			10	
		시설	7			7	
	8급	소계	2,051		97	308	1,646
		교육행정	1,020		27	135	858
		교육행정/사서	4		2	2	
		사서	68		13	55	
		전산	19		11	8	
		보건/식품위생	20			20	
공업		22		4	11	7	
시설		42		3	39		
조리		181		1		180	
운전		202		6	15	181	
방재안전		7		7			
해양수산		1				1	
시설관리/전기운영 /기계운영		426		23	20	383	

직종별	직급별	직렬별	총계	의회 사무처	도교육청 (직속기관포함)	교육지원청 (소속기관포함)	각급학교	
		사무운영	39			3	36	
		계	7		7			
		가 군	소계	3		3		
			비상계획관	1		1		
			홍보관	1		1		
			학생수련지도관	1		1		
			소계	4		4		
		나 군	비상계획관리요원					
			교육홍보사	1		1		
			학생수련지도사	1		1		
			사진촬영기사	2		2		
연구직	연구사	계	22		4	18		
		소계	22		4	18		
		기록연구사	22		4	18		
별정직	별정. 일반직	계	10		10			
		소계	2		2			
		비서관 4급상당	2		2			
		소계	4		4			
		비서 5급상당	4		4			
		소계	4		4			
특정직	교육 전문직	계	485		231	254		
		소계	46		26	20		
		일반직 4급 상당 이상 장학관·교육연구관	46		26	20		
		소계	72		43	29		
		일반직 5급 상당 장학관·교육연구관	72		43	29		
		소계	367		162	205		
		장학사·교육연구사	367		162	205		

신·구조문대비표

(단위 : 명)

직종별	직급별	직렬별	총계			의회사무처			도교육청 (직속기관포함)			교육지원청 (소속기관포함)			각급학교		
			현행	개정안	증감	현행	개정안	증감	현행	개정안	증감	현행	개정안	증감	현행	개정안	증감
총괄	합계		6,023	6,024	1	5	5		982	983	1	1,387	1,387		3,649	3,649	
	정무직		1	1					1	1							
	일반직		5,505	5,506	1	5	5		736	737	1	1,115	1,115		3,649	3,649	
	연구직		22	22					4	4		18	18				
	별정직		10	10					10	10							
	특정직		485	485					231	231		254	254				
정무직	계		1	1					1	1							
		소계	1	1					1	1							
		교육감	1	1					1	1							
일반직	계		5,505	5,506	1	5	5		736	737	1	1,115	1,115		3,649	3,649	
	3급	소계	2	2					2	2							
		지방부이사관	2	2					2	2							
	3.4급	소계	4	4					4	4							
		지방부이사관/지방서기관	4	4					4	4							
	4급	소계	28	29	1				25	26	1	3	3				
		지방서기관	21	22	1				18	19	1	3	3				
		지방서기관/지방기술서기관	7	7					7	7							
	5급	소계	215	215		1	1		80	80		43	43		91	91	
		교육행정	165	165		1	1		57	57		28	28		79	79	
교육행정/행정		5	5					4	4					1	1		

직종별	직급별	직렬별	총계			의회사무처			도교육청 (직속기관포함)			교육지원청 (소속기관포함)			각급학교		
			현행	개정안	증감	현행	개정안	증감	현행	개정안	증감	현행	개정안	증감	현행	개정안	증감
		행정	1	1					1	1							
		교육행정/사서	3	3					3	3							
		사서	13	13					3	3		10	10				
		교육행정/보건 식품위생	12	12					4	4		2	2		6	6	
		교육행정/공업 /시설	10	10					5	5					5	5	
		공업/시설	6	6					3	3		3	3				
	6급	소계	1,204	1,204		2	2		190	190		207	207		805	805	
		교육행정	849	849		2	2		114	114		83	83		650	650	
		교육행정/전산															
		전산	31	31					23	23		8	8				
		사서	53	53					19	19		34	34				
		교육행정/보건/ 식품위생	26	26					3	3		23	23				
		공업/시설	7	7					1	1		6	6				
		공업	14	14					5	5		9	9				
		시설	44	44					16	16		28	28				
		조리	40	40											40	40	
		운전	38	38					3	3		7	7		28	28	
		해양수산	1	1											1	1	
		시설관리/전기운 영/기계운영	85	85					4	4		7	7		74	74	
		사무운영	16	16					2	2		2	2		12	12	
6.7급	소계	19	19					5	5		14	14					
	간호	5	5					5	5								

직종별	직급별	직렬별	총계			의회사무처			도교육청 (직속기관포함)			교육지원청 (소속기관포함)			각급학교		
			현행	개정안	증감	현행	개정안	증감	현행	개정안	증감	현행	개정안	증감	현행	개정안	증감
		전산	4	4								4	4				
		시설	10	10								10	10				
	7급	소계	1,955	1,955		2	2		325	325		523	523		1,105	1,105	
		교육행정	1,236	1,236		2	2		230	230		360	360		644	644	
		전산	49	49					33	33		16	16				
		사서	72	72					22	22		50	50				
		보건/식품위생	45	45					9	9		36	36				
		간호/보건	2	2					2	2							
		공업	18	18					7	7		10	10		1	1	
		시설	30	30					5	5		25	25				
		교육행정/시설	2	2					2	2							
		조리	107	107					2	2		2	2		103	103	
		운전	86	86					5	5		12	12		69	69	
		해양수산	1	1											1	1	
		시설관리/전기운 영/기계운영	302	302					8	8		12	12		282	282	
		사무운영	5	5											5	5	
		7.8급	소계	20	20					1	1		17	17		2	2
	간호		3	3					1	1					2	2	
	공업		10	10								10	10				
	시설		7	7								7	7				
	8급	소계	2,051	2,051					97	97		308	308		1,646	1,646	
		교육행정	1,020	1,020					27	27		135	135		858	858	

직종별	직급별	직렬별	총계			의회사무처			도교육청 (직속기관포함)			교육지원청 (소속기관포함)			각급학교			
			현행	개정안	증감	현행	개정안	증감	현행	개정안	증감	현행	개정안	증감	현행	개정안	증감	
		교육행정/사서	4	4					2	2		2	2					
		사서	68	68					13	13		55	55					
		전산	19	19					11	11		8	8					
		보건/식품위생	20	20								20	20					
		공업	22	22					4	4		11	11		7	7		
		시설	42	42					3	3		39	39					
		조리	181	181					1	1					180	180		
		운전	202	202					6	6		15	15		181	181		
		방재안전	7	7					7	7								
		해양수산	1	1											1	1		
		시설관리/전기운영/기계운영	426	426					23	23		20	20		383	383		
		사무운영	39	39								3	3		36	36		
		전문경력관	가군	계	7	7					7	7						
				소계	3	3					3	3						
비상계획관	1			1					1	1								
홍보관	1			1					1	1								
학생수련지도관	1			1					1	1								
나군	소계			4	4					4	4							
	비상계획관리요원																	
	교육홍보사			1	1					1	1							
	학생수련지도사			1	1					1	1							
	사진촬영기사			2	2					2	2							

직종별	직급별	직렬별	총계			의회사무처			도교육청 (직속기관포함)			교육지원청 (소속기관포함)			각급학교		
			현행	개정안	증감	현행	개정안	증감	현행	개정안	증감	현행	개정안	증감	현행	개정안	증감
연구직	계		22	22					4	4		18	18				
	연구사	소계	22	22					4	4		18	18				
		기록연구사	22	22					4	4		18	18				
별정직	계		10	10					10	10							
	별정. 일반직	소계	2	2					2	2							
		비서관 4급상당	2	2					2	2							
		소계	4	4					4	4							
		비서 5급상당	4	4					4	4							
		소계	4	4					4	4							
비서 6급상당		4	4					4	4								
특정직	계		485	485					231	231		254	254				
	교육 전문직원	소계	46	46					26	26		20	20				
		일반직 4급 상당이상 장학관·교육 연구관	46	46					26	26		20	20				
		소계	72	72					43	43		29	29				
		일반직 5급 상당 장학관·교육 연구관	72	72					43	43		29	29				
		소계	367	367					162	162		205	205				
장학사·교육 연구사		367	367					162	162		205	205					

「경상남도교육감 소속 지방공무원 정원 조례 시행규칙」

일부개정규칙안에 대한 검토의견서

(제출자 : 부서명, 성명, 전화번호)

개 정 안	검 토 의 견	
	수정안	검토사유
		○ -

● 낙동강유역환경청 고시 제2024-163호

하천점용(기간연장)허가 고시

하천법 시행령 제38조에 따라 아래와 같이 하천점용(기간연장) 허가를 하였기에 이를 고시합니다.

2024년 2월 8일

낙동강유역환경청장

하천의 명칭	밀양강(국가하천)
점용자 성명 및 주소	성명 : 밀양시장(건설과) 주소 : 경상남도 밀양시 밀양대로 2047
점 용 위 치 및 면적	위치 : 경상남도 밀양시 삼문동 1-4번지 일원 면적 : 102m ²
점 용 목 적 및 시 설 개 요	○ 연장사유 : 허가기간 만료에 따른 연장 ○ 점용목적 : 휠체어 진입로 설치 ○ 시설개요 : - 휠체어 진입로 L=68m, B=1.5m
점 용 기 간	당초 : 2019년 2월 24일부터 2024년 2월 23일까지 변경 : 2024년 2월 24일부터 2028년 12월 31일까지

● 낙동강유역환경청 고시 제2024-164호

하천점용(변경)허가 고시

하천법 시행령 제38조에 따라 아래와 같이 하천점용 허가를 하였기에 이를 고시합니다.

2024년 2월 8일

낙동강유역환경청장

하천의 명칭	밀양강(국가하천)
점용자 성명 및 주소	성명 : 밀양시장(체육진흥과) 주소 : 경상남도 밀양시 밀양대로 2047
점 용 위 치 및 면적	위치 : 경상남도 밀양시 삼문동 632번지 외 41필지 일원 면적 : 98,423m ²
점 용 목 적 및 시 설 개 요	<ul style="list-style-type: none"> ○ 변경사유 : 오수처리시설 및 이동식화장실 추가설치에 따른 변경 ○ 점용목적 : 다목적 잔디광장 및 밀양파크, 그라운드골프장 조성 ○ 점용목적 : ○ 시설개요 : 파크골프장 45홀 <ul style="list-style-type: none"> - 사각파고라 2개소, 육각정자 5개소, 이동식화장실 4개소 - 관정 2개소, 다목적광장 5,140m², 막구조 3개소 - 이동식관리사무실 3개소, 이동식 기계보관창고 2개소 - 스프링쿨러 114개소, 오수관로(D80~200) L=701m - 오수맨홀(H=0.8~2.2m) 5개소, 맨홀펌프장 1개소 - 상수도관(D13~50) L=753m, 이동식화장실 설치 2개소 - 이동설치 1개소
점 용 기 간	당초 : 2021년 12월 1일부터 2026년 6월 30일까지 변경 : 2024년 2월 2일부터 2028년 12월 31일까지

● 낙동강유역환경청 고시 제2024-165호

하천점용(변경)허가 고시

하천법 시행령 제38조에 따라 아래와 같이 하천점용 허가를 하였기에 이를 고시합니다.

2024년 2월 8일

낙동강유역환경청장

하천의 명칭	밀양강(국가하천)
점용자 성명 및 주소	성명 : 밀양시장(건설과) 주소 : 경상남도 밀양시 밀양대로 2047
점 용 위 치 및 면적	위치 : 경상남도 밀양시 상동면 안인리 104-31번지 외 27필지 일원 면적 : 1,615m ²
점 용 목 적 및 시 설 개 요	<ul style="list-style-type: none"> ○ 변경사유 : 가로등 추가설치에 따른 변경 ○ 점용목적 : 상동면 장미길 조성 ○ 점용목적 : ○ 시설개요 : <ul style="list-style-type: none"> - 도막형 포장 488.8m² - 식생매트 2,494m² - 데크로드 조성 5식 외 시설물 7종 - 덩굴장미철거 93.7m - 덩굴장미이식 34주 - 태양광가로등 16개소
점 용 기 간	당초 : 2023년 5월 22일부터 2028년 3월 31일까지 변경 : 2024년 2월 2일부터 2028년 12월 31일까지